



Atlas der overzeesche bezittingen van Zijn Majesteit den Koning der Nederlanden


<https://hdl.handle.net/1874/291784>

Kunde van, yd
pl. 3. R

of J. 1751 52

NCSAS

der
Nederlandsche Overzeesche Bezittingen



door
J^r VAN DEN BOSCH,

Generaal-Majoor, Ridder van de 5^e Klasse der
MILITAIRE Willems ORDE.

CHARTARUM INVOLUCRA

N^o. 65.

5000
AB
65 Kett.

(Dk 35-7)

Atlas

DER

OVERZEESCHE BEZITTINGEN

VAN

Zijne Majesteit den Koning der Nederlanden

A.A.N.

HOOGSTENDEZELVEN

OPGEDRAGEN

DOOR

J^s VAN DEN BOSCH

Generaal Majoor, Ridder der 3^{de} Klasse van de Militaire Willems Orde.

's Gravenhage en Amsterdam

By de Gebrueders van Cleef

1818.

Landegem Sculp.

J. G. Visser Sculp.





EILAND
SUMATRA

KAART
VAN HET EILAND
Java.

Duitsche Meilen, 5 in een Graad

Verklaring der Tekens.

- Grootte Steden.
 - Kleine Steden.
 - Dorpen.
 - Grootte Weg.
 - Javaansche Wegen.
- De getallen by de Dorpen betekenen de 1/2 uurs palen afstand van de hoofsteden.



KAART
 van het RYK van
Bantam, Jacatra, Cheribon,
 OP HET EILAND
JAVA.

Schaal van 15 Duitse Mijlen in een Graad.





Verklaring der Teekens.

- Grootte Steden
 - Kleine Steden of Forten
 - Dorpen
 - Grootte Weg
 - Javansche Wegen
- De getallen by de Dorpen betekenen de 1/4 uurs palen afstand van de hoofdsteden

Eil. Lubock

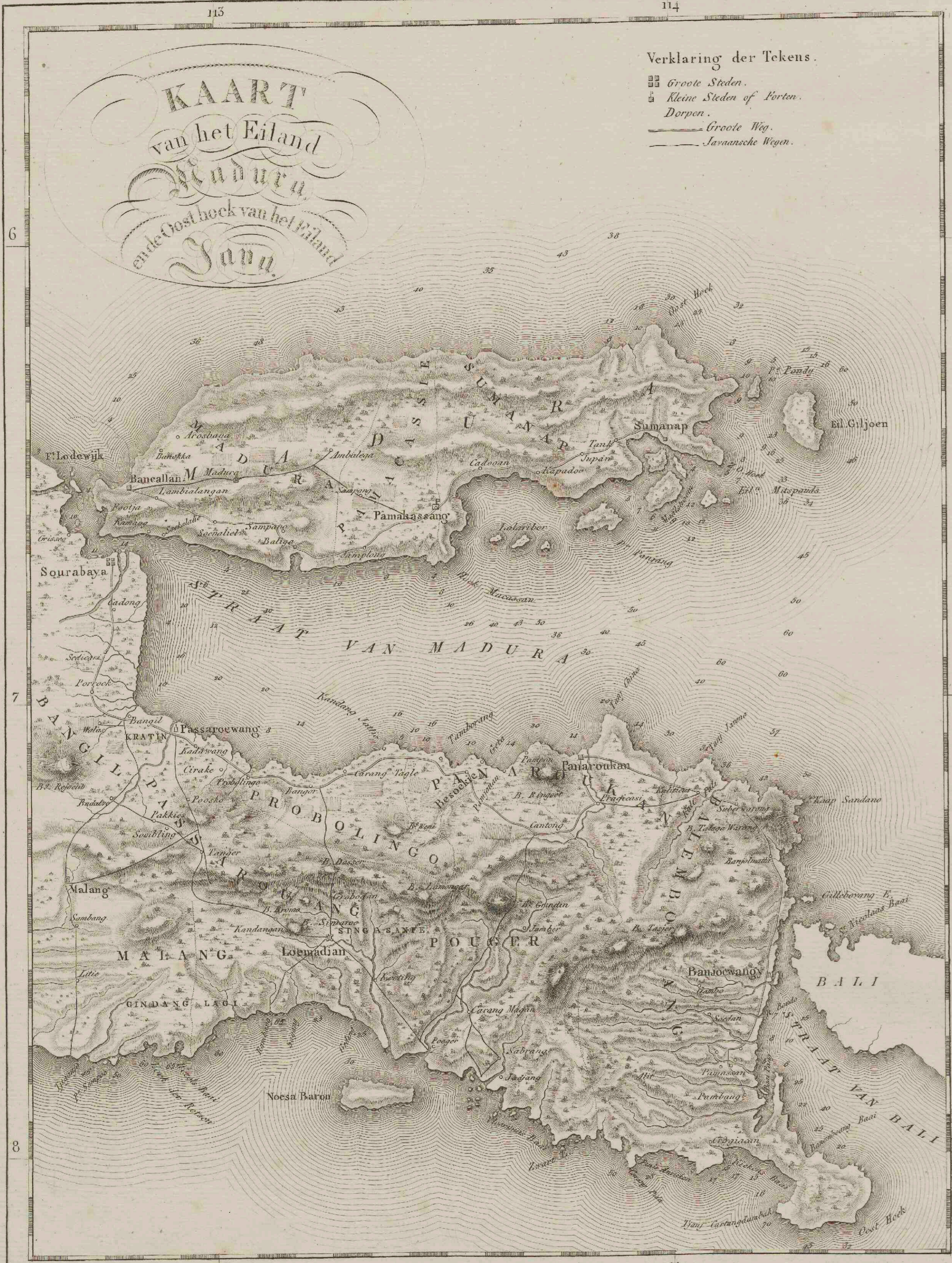


Gegevens door C. van Baarſt en Zoon.

KAART
 van het Eiland
MADURA
 ende Oosthoek van het Eiland
Java

Verklaring der Tekens.

- Grootte Steden.
- Kleine Steden of Forten.
Dorpen.
- Grootte Weg.
- Javaansche Wegen.



KAART
 van de
Haven
 van
SOURABAJA

KAART DER Amboñsche Eilanden.



GEZICHT VAN CERAM. by A.


Gezeichnet door C. van Baarsot en Zoon.

Gezeichnet door A.L. Zeebinder.

3° 41.

128° 16.

Gezicht van het DORP in de PAS BAGUALA en het Blokhuis MIDDELBURG.



Gezeichnet door A. L. Zeebader.

KAART
van het
EILAND
Amboina



Twee Duitse Mijlen.

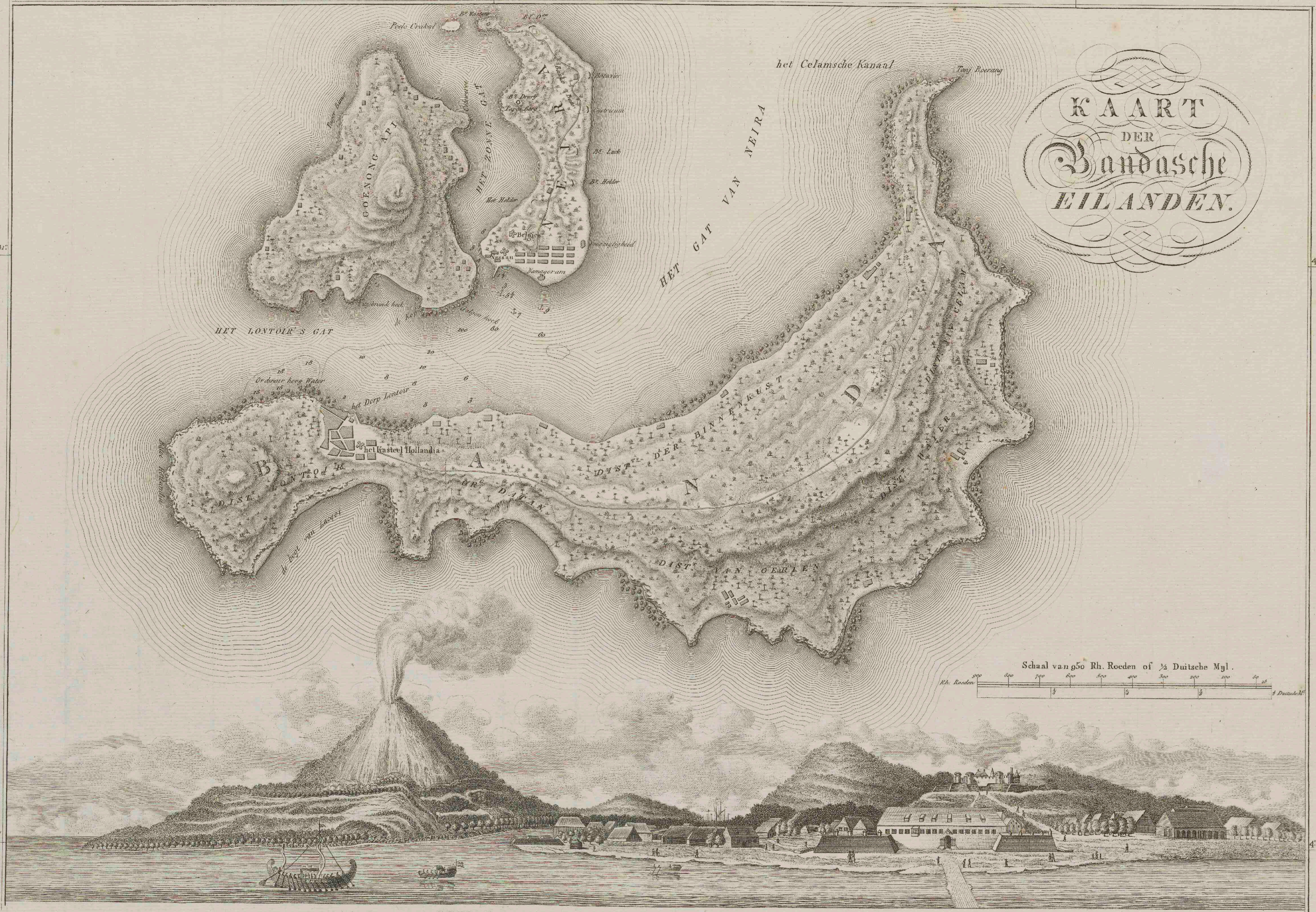


Gezeichnet door C. van Bassel en Loon.

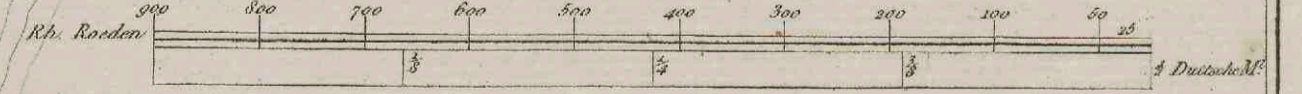
128° 15.

3° 41.

K A A R T D E R B a n d a s c h e E I L A N D E N.



Schaal van 950 Rh. Roeden of 1/2 Duitse Myl.



GEZIGT VAN HET EILAND NEIRA EN DE GOENING API.

Geprint door C. van Baaren in Loo.

Geprint door A. B. Reijnders.

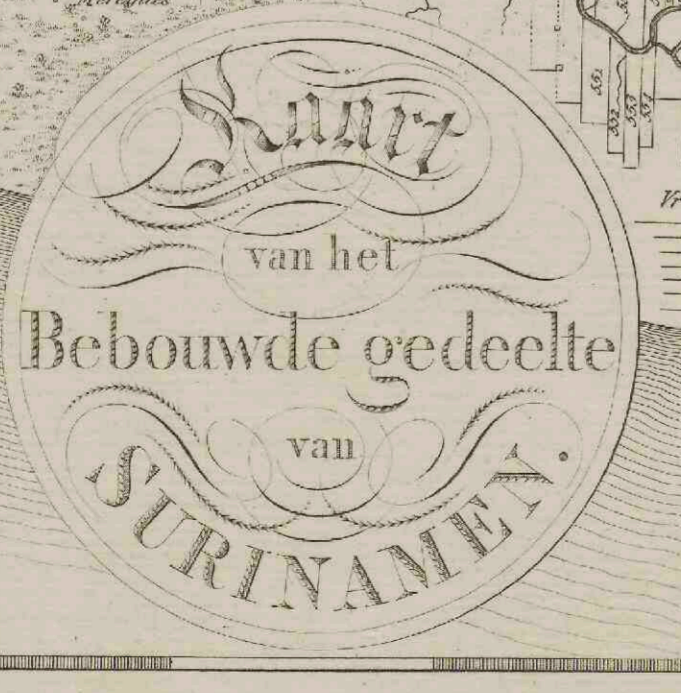


Gezigt door C. van Diemen in 1662.

GEZIGT VAN TERNATE.

L I J S T
DER NUMMERS, NAMEN EN GROOTE
DER PLANTAGIEN.

1. Alona 1245 a.
2. Alona 1250 a.
3. Alona 1255 a.
4. Alona 1260 a.
5. Alona 1265 a.
6. Alona 1270 a.
7. Alona 1275 a.
8. Alona 1280 a.
9. Alona 1285 a.
10. Alona 1290 a.
11. Alona 1295 a.
12. Alona 1300 a.
13. Alona 1305 a.
14. Alona 1310 a.
15. Alona 1315 a.
16. Alona 1320 a.
17. Alona 1325 a.
18. Alona 1330 a.
19. Alona 1335 a.
20. Alona 1340 a.
21. Alona 1345 a.
22. Alona 1350 a.
23. Alona 1355 a.
24. Alona 1360 a.
25. Alona 1365 a.
26. Alona 1370 a.
27. Alona 1375 a.
28. Alona 1380 a.
29. Alona 1385 a.
30. Alona 1390 a.
31. Alona 1395 a.
32. Alona 1400 a.
33. Alona 1405 a.
34. Alona 1410 a.
35. Alona 1415 a.
36. Alona 1420 a.
37. Alona 1425 a.
38. Alona 1430 a.
39. Alona 1435 a.
40. Alona 1440 a.
41. Alona 1445 a.
42. Alona 1450 a.
43. Alona 1455 a.
44. Alona 1460 a.
45. Alona 1465 a.
46. Alona 1470 a.
47. Alona 1475 a.
48. Alona 1480 a.
49. Alona 1485 a.
50. Alona 1490 a.
51. Alona 1495 a.
52. Alona 1500 a.
53. Alona 1505 a.
54. Alona 1510 a.
55. Alona 1515 a.
56. Alona 1520 a.
57. Alona 1525 a.
58. Alona 1530 a.
59. Alona 1535 a.
60. Alona 1540 a.
61. Alona 1545 a.
62. Alona 1550 a.
63. Alona 1555 a.
64. Alona 1560 a.
65. Alona 1565 a.
66. Alona 1570 a.
67. Alona 1575 a.
68. Alona 1580 a.
69. Alona 1585 a.
70. Alona 1590 a.
71. Alona 1595 a.
72. Alona 1600 a.
73. Alona 1605 a.
74. Alona 1610 a.
75. Alona 1615 a.
76. Alona 1620 a.
77. Alona 1625 a.
78. Alona 1630 a.
79. Alona 1635 a.
80. Alona 1640 a.
81. Alona 1645 a.
82. Alona 1650 a.
83. Alona 1655 a.
84. Alona 1660 a.
85. Alona 1665 a.
86. Alona 1670 a.
87. Alona 1675 a.
88. Alona 1680 a.
89. Alona 1685 a.
90. Alona 1690 a.
91. Alona 1695 a.
92. Alona 1700 a.
93. Alona 1705 a.
94. Alona 1710 a.
95. Alona 1715 a.
96. Alona 1720 a.
97. Alona 1725 a.
98. Alona 1730 a.
99. Alona 1735 a.
100. Alona 1740 a.







Gegevens door C. van Baaren en Zoon.

