


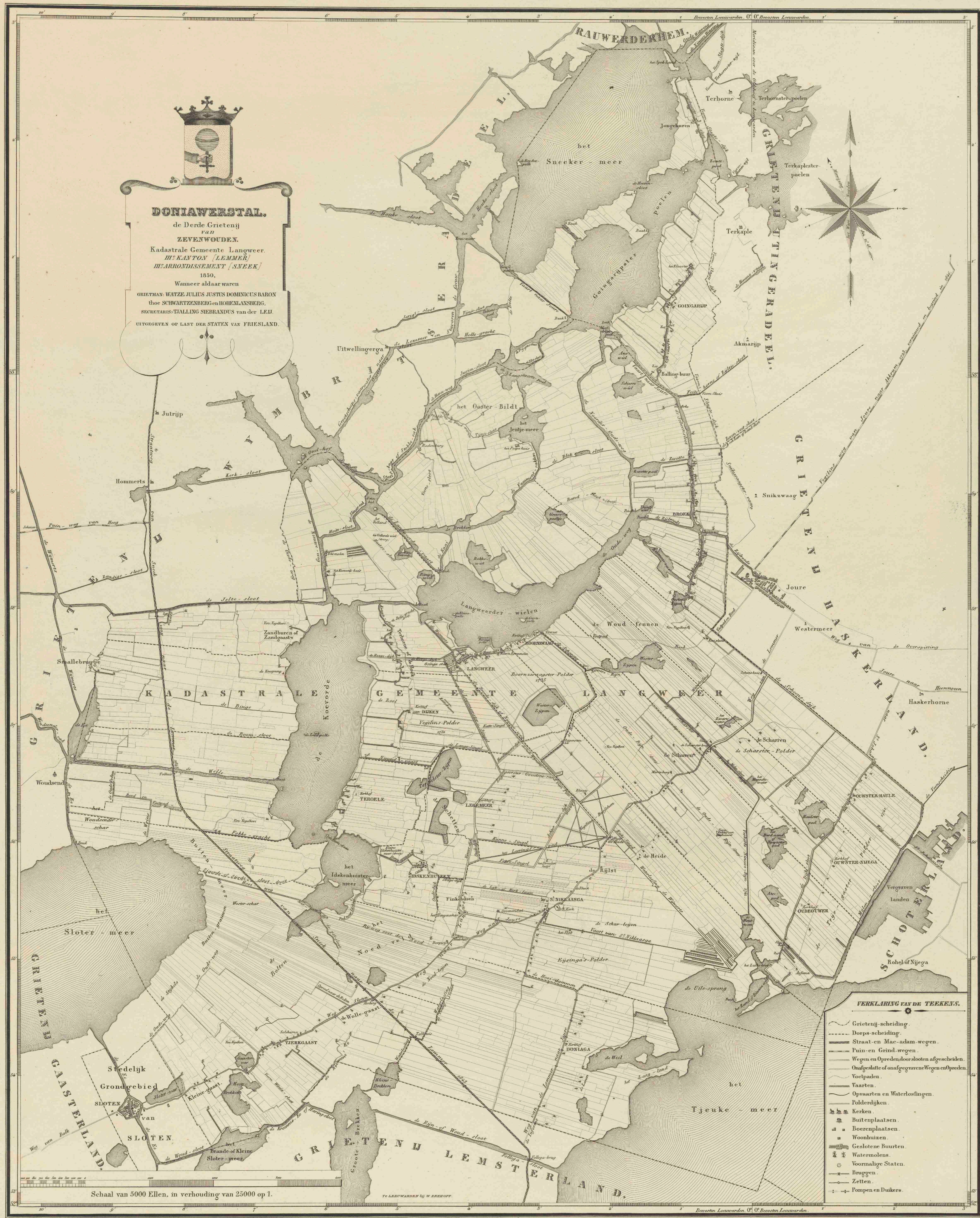
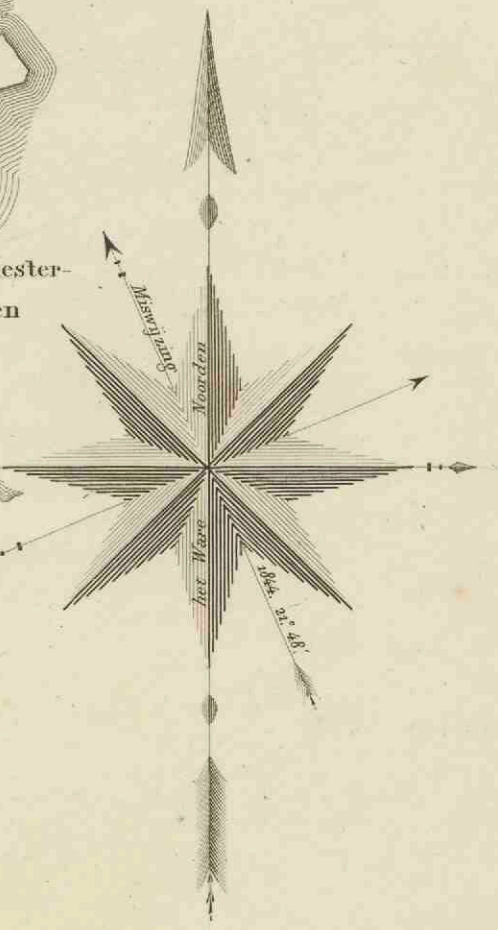


**Doniawerstal, de derde grietenij van Zevenwouden :  
kadastrale gemeente Langweer, IIIe kanton (Lemmer), IIIe  
arrondissement (Sneek) 1850 ...**

<https://hdl.handle.net/1874/348663>



  
**DONIAWERSTAL.**  
 de Derde Grietenij  
 van  
**ZEVENWOUDEN.**  
 Kadastrale Gemeente Langweer.  
 III. KANTON / LEMMER /  
 III. ARRONDISSEMENT / SNEEK /  
 1850.  
 Wanneer aldaar waren  
 GRIETMAN: WATZE JULIUS JUSTUS DOMINICUS BARON  
 thoe SCHWARTZENBERG en HOHENLANDSBERG.  
 SECRETARIS: TIALING SIEBRANDUS van der LEEU.  
 UITGEGEVEN OP LAST DER STATEN VAN FRIESLAND.



**VERKLARING VAN DE TEEKENS.**

- Grietenij-scheiding.
- Dorps-scheiding.
- Straat- en Mac-adam-wegen.
- Puin- en Grind-wegen.
- Wegen en Oprend door slooten afgescheiden.
- Onafgeslote of onafgegraven Wegen en Oprend.
- Voetpaden.
- Vaarten.
- Opvaarten en Waterloosingen.
- Polderdijken.
- Kerken.
- Buitenplaatsen.
- Boerenplaatsen.
- Woonhuizen.
- Gesloten Bouerten.
- Watermolens.
- Voormalige Staten.
- Bruggen.
- Zetten.
- Pompen en Duikers.

Schaal van 5000 Ellen, in verhouding van 25000 op 1.