




**Kaart van den loop der rivieren de Rhijn, de Maas, de Waal, de Merwede, de Lek, en de Linge, waarop alle door die rivieren veroorzaakte belangrijke dijkbreuken, alsmede de zich in dezelve vast gezet hebbende ijssdammen, sedert de XV eeuw, met het jaartal zijn aangeduid**

<https://hdl.handle.net/1874/351908>

SCHAAL

aanduidende de verschillende  
Waterstanden sedert het Jaar  
1726 te GORINCHEM  
waargenomen



# KAART

VAN DEN LOOP DER RIVIEREN

de RHIJN, de MAAS, de WAAL, de MERWIDE, de LEK, en de LINGE.

Waarop alle door die Rivieren veroorzaakte belangrijke DIJKBREUKEN, alsmede de  
zich in dezelve vast gezet hebbende IJSDAMMEN, sedert de XV  
Eeuw, met het Jaartal zijn aangeduid;

D. J. Glimmerveen,

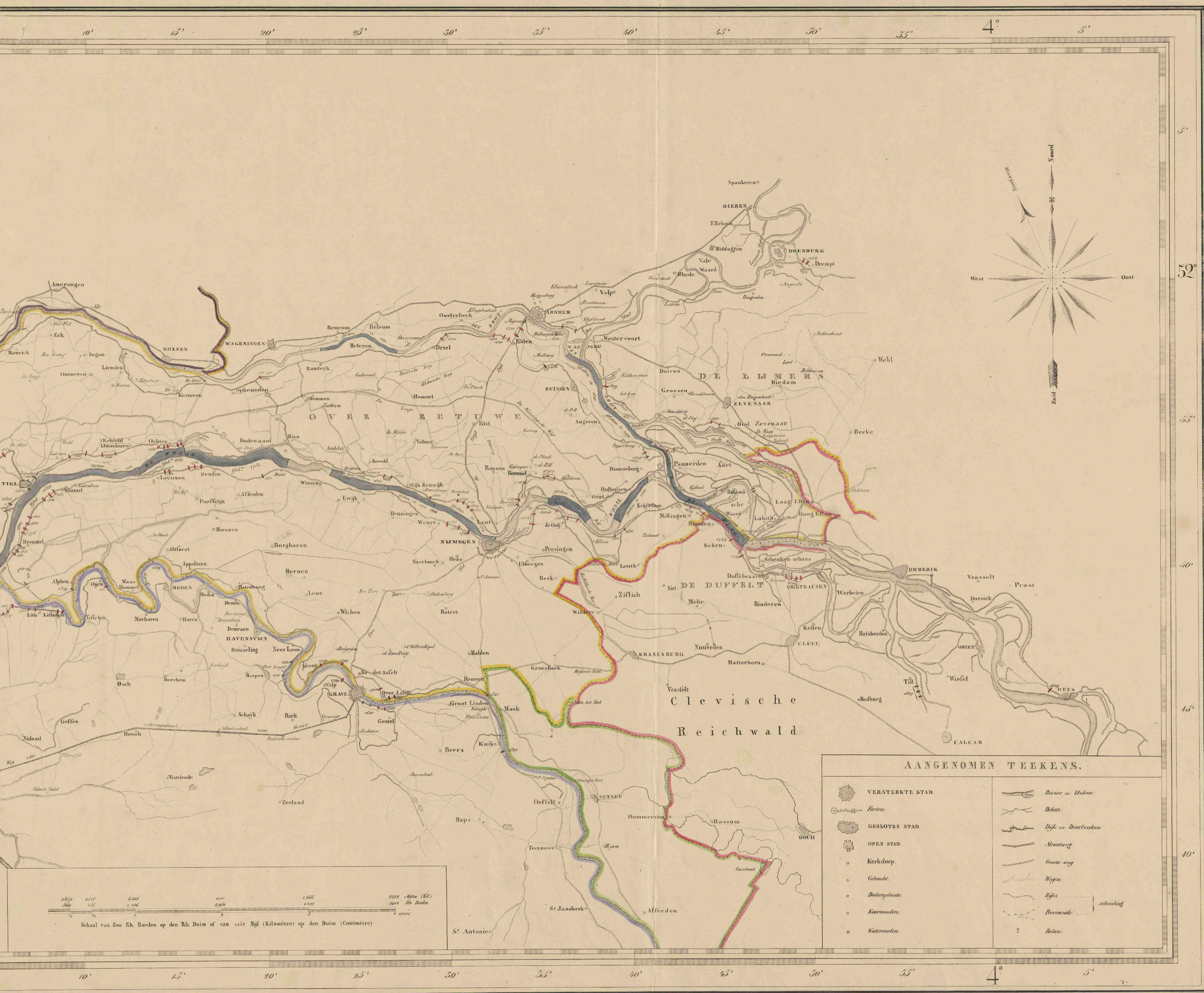
Landmeter van het Kadaster.

Te GORINCHEM bij J. NOORDUIJN en ZON.



61

16x

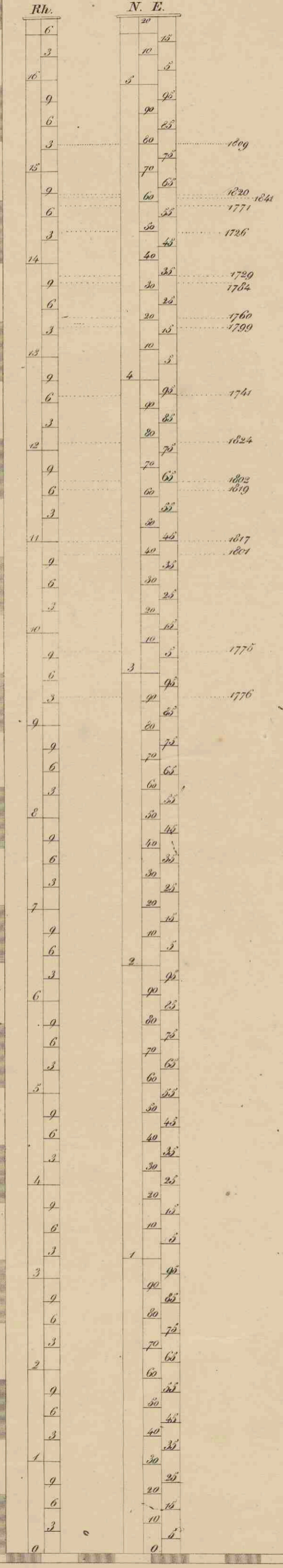


67

16 x 2

SCHAAL

aanduidende de verschillende Waterstanden sedert het Jaar 1726 te GORINCHEM waargenomen



KAART

VAN DEN LOOP DER RIVIEREN

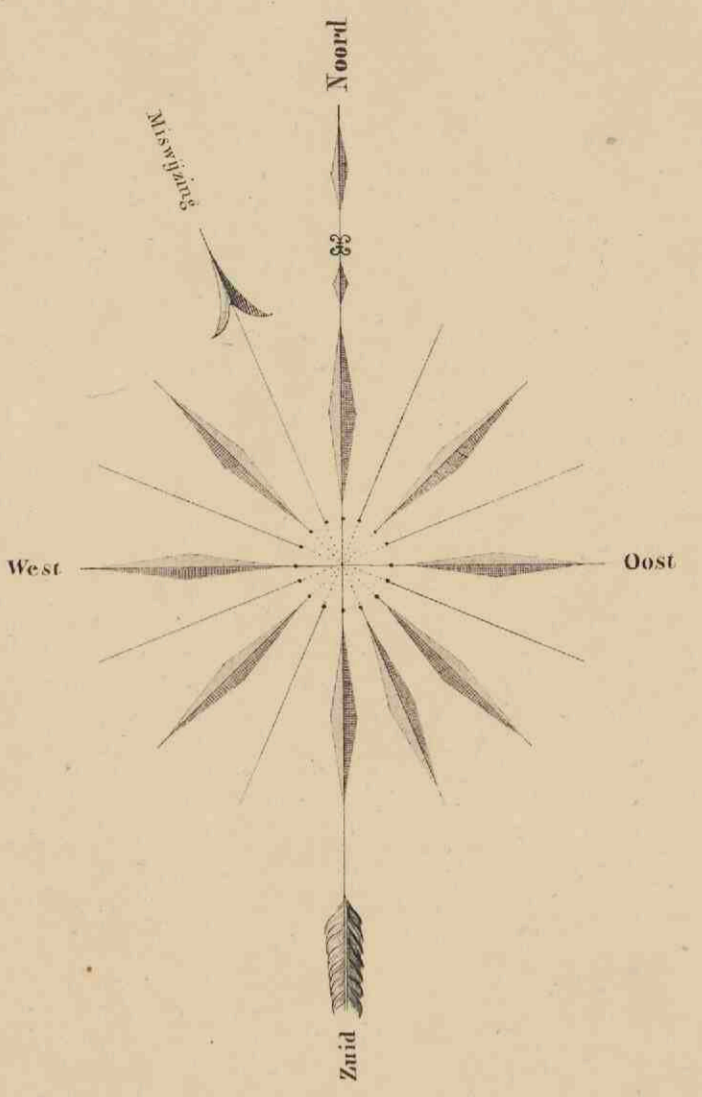
de RIJN, de MAAS, de WAAL, de MERWEDE, de LEK, en de LINGE.

Waarp alle door die Rivieren veroorzaakte belangrijke DIJKBREUKEN, alsmede de zich in dezelve vast gezet hebbende LISDAMMEN, sedert de XV. Eeuw, met het Jaartal zijn aangeduid;

D. J. Glimmerveen,

Landmeter van het Kadaster

te GORINCHEM bij J. NOORDUJN en Z. OON.



AANGENOMEN TEEKENS.

	VERSTERKTE STAD		River of stream
	GESLOTEN STAD		Dijk of dyke
	OPEN STAD		Straatweg
	Kerckloop		Road
	Graaf		Canal
	Gracht		Canal with dam
	Dijkplaats		Canal with dam
	Kaarsloten		Canal with dam
	Watermolen		Canal with dam

Schaal van 300 Rh. Roeden op den Rh. Duim of van 1552 Mjl (Kilomètres) op den Duim (centimètres)