Utrecht University Library
Partner in Science
Universiteit Utrecht

Kaart van de rivier de Lek met zyn uiterwaarden, noorder en zuider dyken van de Merwede beneden Krimpen, tot het Schoor van Hagestein boven Vianen

https://hdl.handle.net/1874/274247

Biblioth. Rhen.-Traj.
d. d.
Vir Cl. G. Moll.
MAPPAE TERRESTRES.
Sect. V. Regiones
Sect. Curiosi
Sect. Sect. Sect.
N. 230. a.

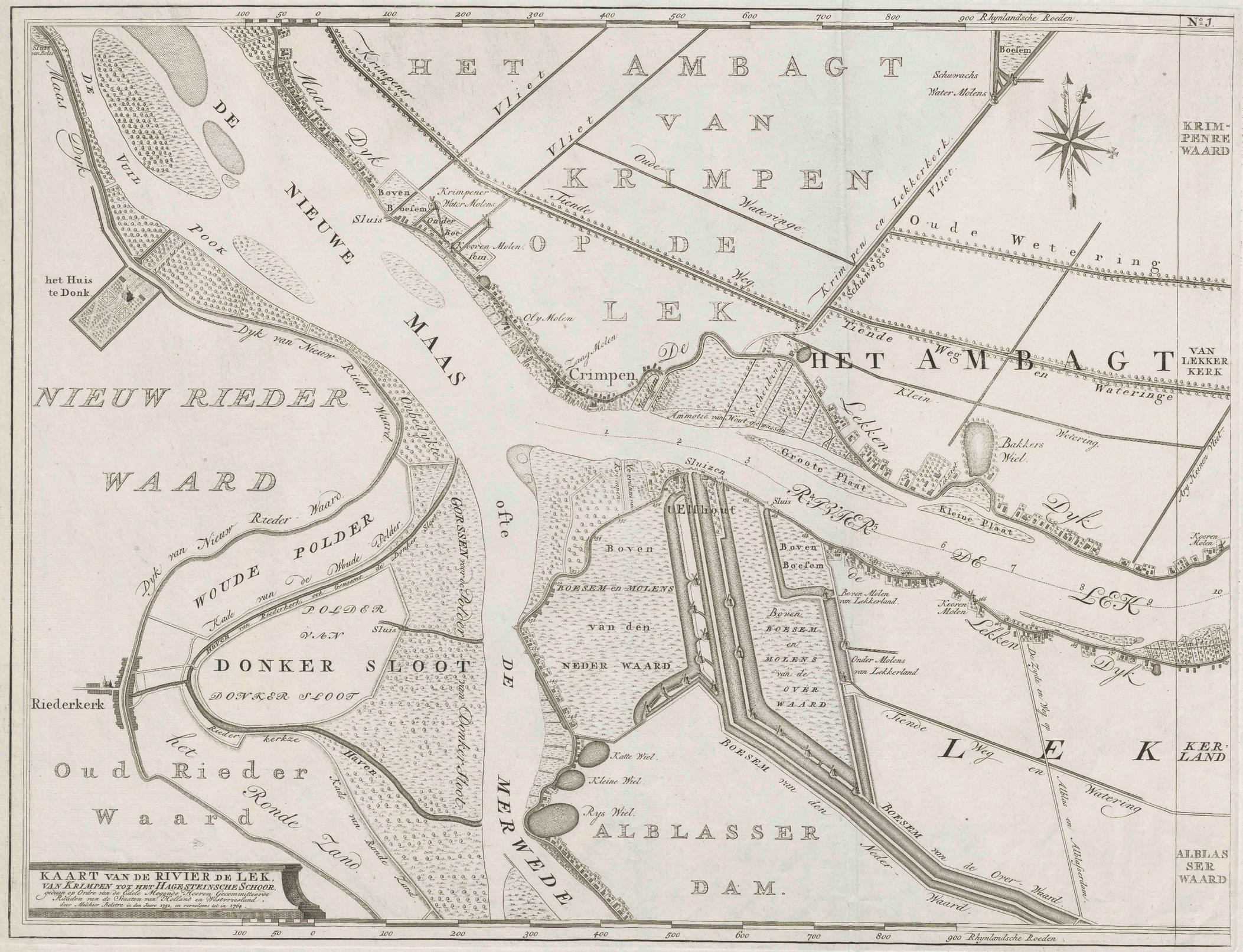

182-Ia

64a

Biblioth. Rhen.-Traj.
d. d.
Vir Cl. G. Moll.
MAPPAE TERRESTRES.
Sect. V. Regnum Europae
N. 1. Belgicum
No. 230. b.

182-Ib
64b

Biblioth. Rhen.-Traj.
d. d.
Vir Cl. G. Moll.
MAPPAE TERRESTRES.
Sect. V. Regio
Curvae
S. A. Bev. Sept.
N. 230/c.

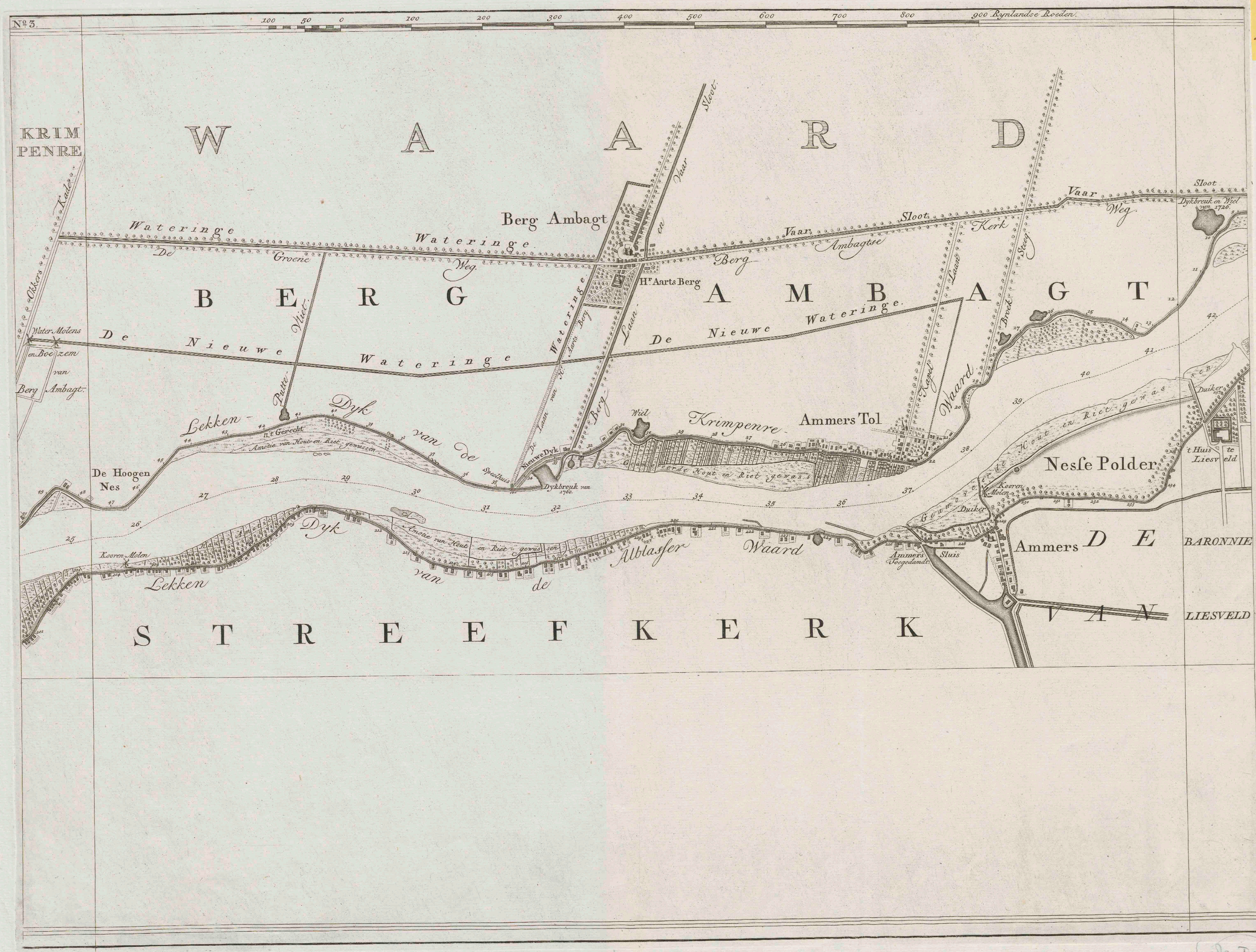

182-Ic
64c

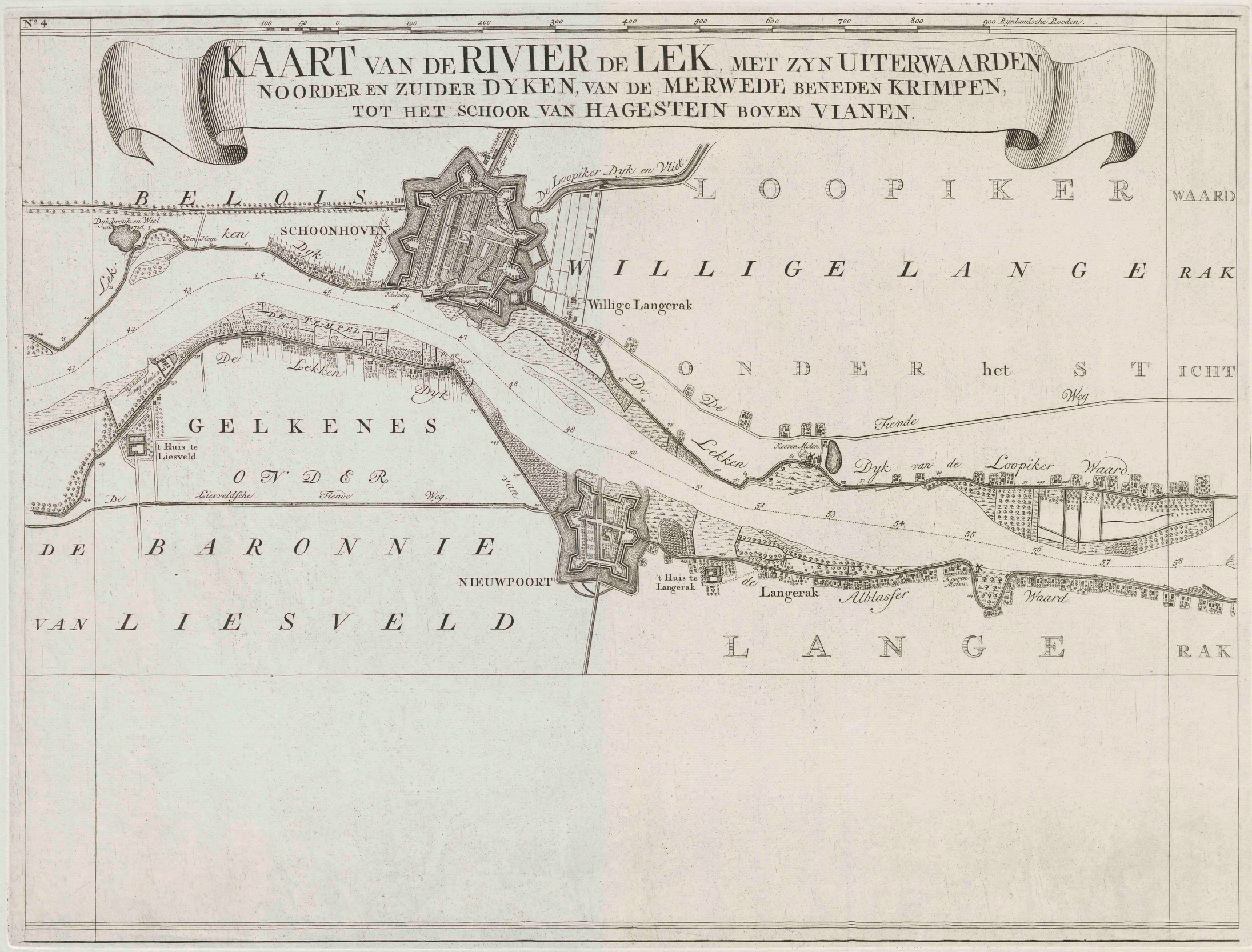

Biblioth. Rhen.-Traj. d. d. Vir Cl. G. Moll.
MAPPAE TERRESTRES.
Sect. V. Regio Europa
A. Belgica
Nº 230. d.

182 Id
64d

Biblioth. Rhen.-Traj. d. d. Vir Cl. G. Moll.
NAPPAE TERRESTRES.
Sect. V. Regio Europa
Sp. 4. Belgium
No. 230. C.

(1d2.Ie)
64a

Biblioth. Rhen.-Traj.
d. d.
Vir Cl. G. Moll.
MAPPAE TERRESTRES.
Secl. V. Regione Europae
Sect. A. Belgica
N°. 230. L.

641

Biblioth. Rhen.-Traj.
d. d.
Vir Cl. G. Moll.
MAPPAE TERRESTRES
Secl. V. Regionis Europae
S. A. Ben. Seq.
N. 230 g.

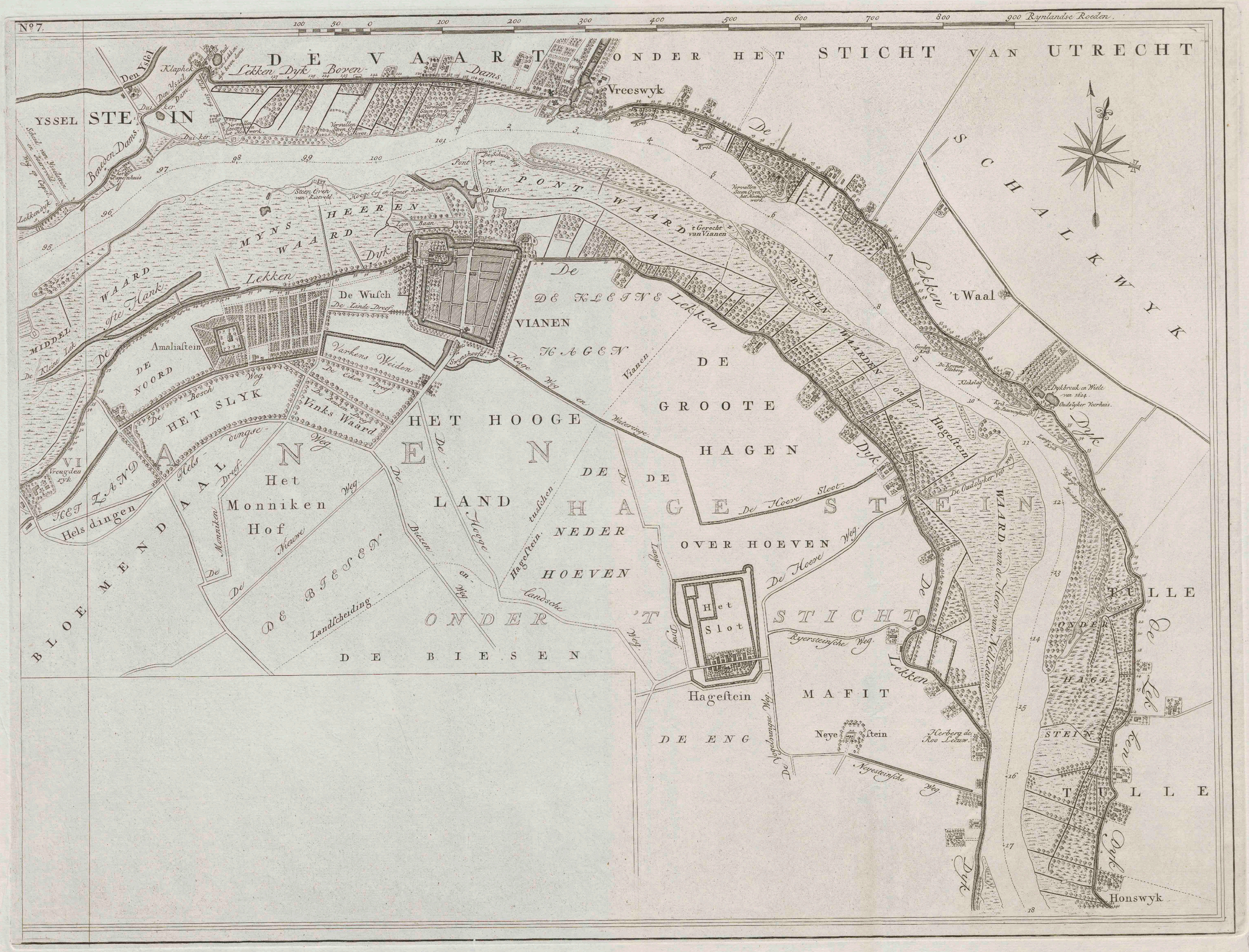

182. Ig
649

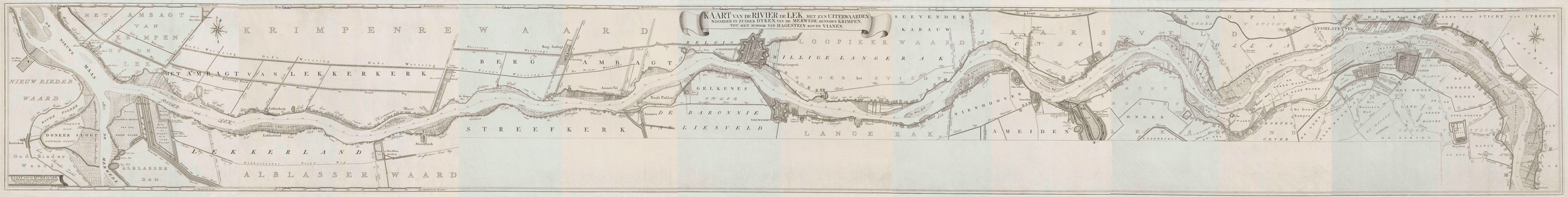
KAART VAN DE RIVIER DE LEK, MET ZYN UITERWAARDEN
NOORDER EN ZUIDER DYKEN VAN DE MERWEDE, BENEDEN KRIMPEN.
TOT HET SCHOOT VAN HAGESTEIN BOVEN VIANEN
HET AMBAGT VAN KRIMPEN
KRIMPENRE WAARD
HET AMBAGT VAN LEKKERKERK
NIEUW RIEDER WAARD
DONKER SLOOT
Oud Rieder Waard
ALBLASSER DAM.
LEKKERLAND
ALBLASSER WAARD
BERG AMBAGT
STREEFKERK
GELKENES
DE BARONNIE LIESVELD
WILLIGE LANGERAK
LOOPIKER WAARD
SEEVENDER KABAUW
LANGE RAK
TIENHOOVEN
AMEIDEN
ONDER LEK
LOOPIK
ONDER STICHT
VIANEN
DE GROOTE HAGEN
HET HOOGE LAND
OVER STICHT
OVER BOVEN STICHT VAN UTRECHT