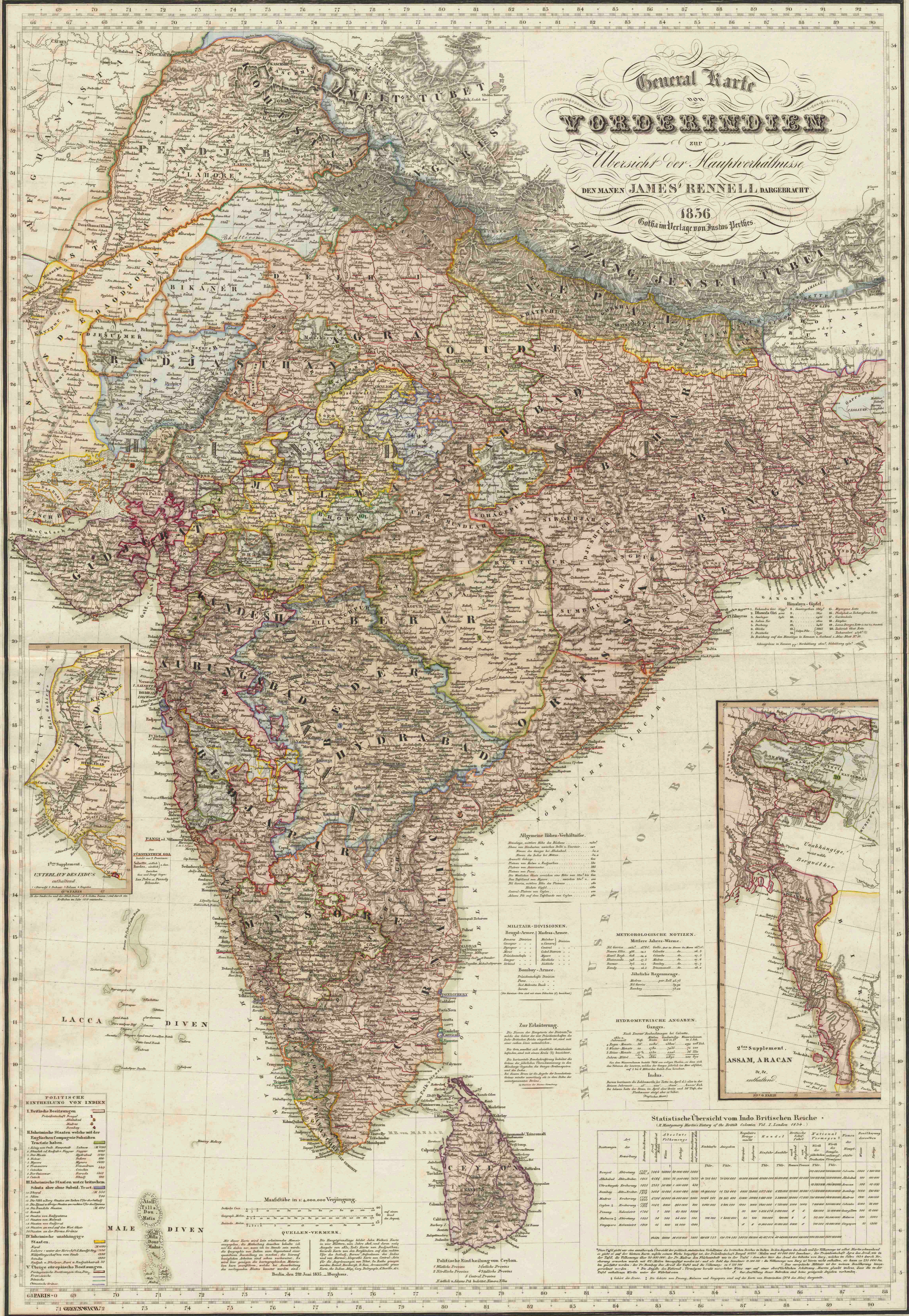


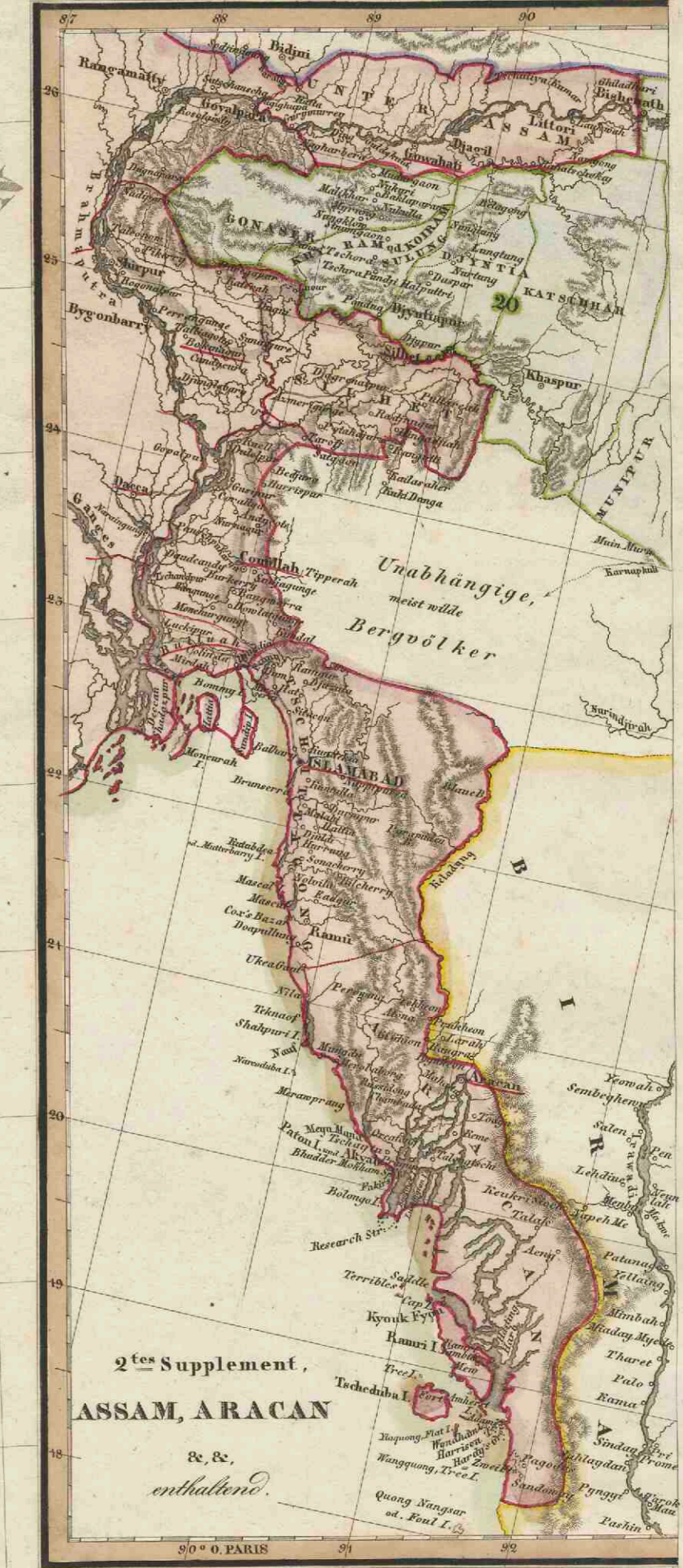
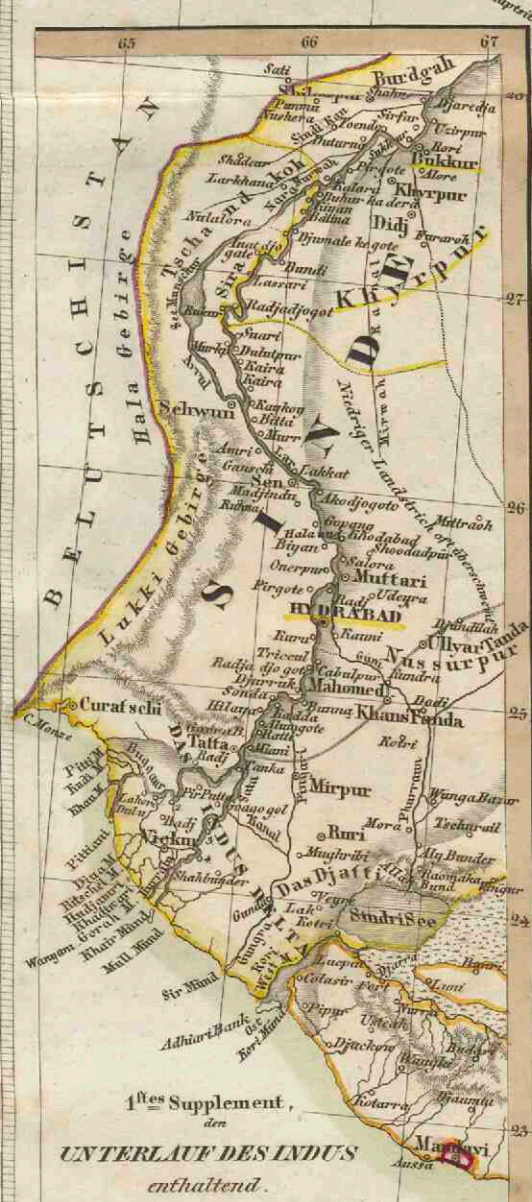


General Karte von Vorderindien zur U?bersicht der Hauptverha?ltnisse

<https://hdl.handle.net/1874/373928>



General Karte
VORDERINDIEN
 ZUR
 Uebersicht der Hauptverhältnisse
 DEN MANEN JAMES' RENNELL DARGEBRACHT
 1836
 Göttingen im Verlage von Justus Perthes



Allgemeine Höhen-Verhältnisse.
 Die Höhen sind in Fuß angegeben. Die Höhen sind in Fuß angegeben. Die Höhen sind in Fuß angegeben.

MILITÄR-DIVISIONEN.
 Bengal-Armee | Madras-Armee
 Bombay-Armee

METEOROLOGISCHE NOTIZEN.
 Mittlere Jahres-Wärme.
 Die Regenmenge.

HYDROMETRISCHE ANGABEN.
 Die Wasserstände.

POLITISCHE EINTHEILUNG VON INDIEN

- Britische Besitzungen
- Indische Staaten welche mit der Englischen Compagnie Subaltern
- Indische Staaten welche unter britischen Schutz aber ohne Subaltern
- Indische unabhängige Staaten
- Europäische Besitzungen

Statische Übersicht vom Indo Britischen Reiche
 18. Statistische Übersicht des Indo Britischen Reiches. London 1838

Provinz	Bevölkerung	Fläche	Produkt	Handel	Finanzen	Verwaltung
Bengal	120,000,000	1,000,000	1,000,000,000	1,000,000,000	1,000,000,000	1,000,000,000
Madras	100,000,000	800,000	800,000,000	800,000,000	800,000,000	800,000,000
Bombay	80,000,000	600,000	600,000,000	600,000,000	600,000,000	600,000,000
Andhra	60,000,000	400,000	400,000,000	400,000,000	400,000,000	400,000,000
Malabar	40,000,000	200,000	200,000,000	200,000,000	200,000,000	200,000,000
Orissa	20,000,000	100,000	100,000,000	100,000,000	100,000,000	100,000,000
Bihar	10,000,000	50,000	50,000,000	50,000,000	50,000,000	50,000,000
Assam	5,000,000	25,000	25,000,000	25,000,000	25,000,000	25,000,000
Andere Provinzen	10,000,000	50,000	50,000,000	50,000,000	50,000,000	50,000,000
Gesamt	375,000,000	3,000,000	3,000,000,000	3,000,000,000	3,000,000,000	3,000,000,000

Politische Eintheilung von Ceylon.
 Ceylon ist in Provinzen eingetheilt.

854
 76