Utrecht University Library
Partner in Science
Universiteit Utrecht

Kaart van de rivieren de Boven en Neder-Rijn, de Lek en de Nieuwe Maas, van Lobith tot Brielle : in twintig Bladen, benevens twee Supplementaire Bladen voor den Oude-Rijn en voor de Noord

https://hdl.handle.net/20.500.14918/462106

KAART
VAN DE RIVIEREN
DE BOVEN EN NEDER-RIJN,
DE LEK EN DE
NIEUWE MAAS.

A.
VII Afdeeling.
№ 3

KONINKLYK INSTITUUT VAN INGENIEURS

KAART

VAN DE RIVIEREN

DE BOVEN EN NEDER-RIJN, DE LEK EN DE NIEUWE MAAS,

van

LOBITH TOT BRIELLE,

in twintig Bladen, benevens twee Supplementaire Bladen voor den

OUDE-RIJN en voor DE NOORD;

vervaardigd op last van Zijne Excellentie den Minister van Binnenlandsche Zaken, onder Directie van den Hoofd-Ingenieur bij de Algemeene Dienst van den Waterstaat

B. H. Goudriaan.

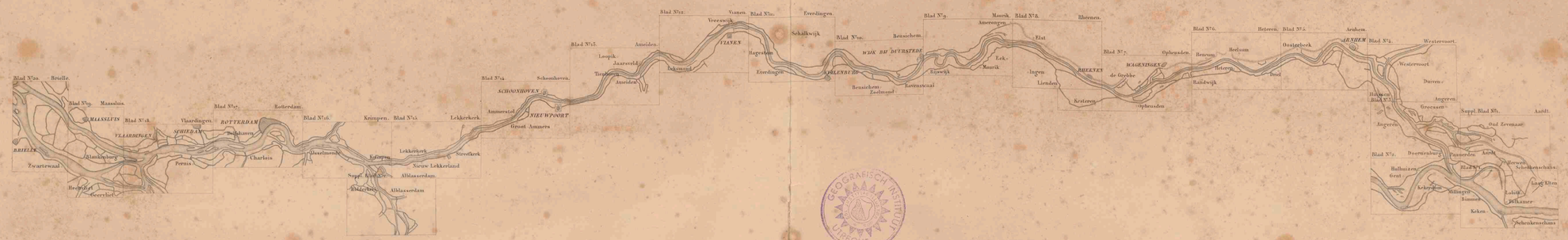
Blad N°1.
Blad N°2.
Blad N°3.
Blad N°4.
Blad N°5.
Blad N°6.
Blad N°7.
Blad N°8.
Blad N°9.
Blad N°10.
Blad N°11.
Blad N°12.
Blad N°13.
Blad N°14.
Blad N°15.
Blad N°16.
Blad N°17.
Blad N°18.
Blad N°19.
Blad N°20.
Suppl. Blad N°1.
Suppl. Blad N°2.
Lobith
Tolkamer
Pannerden
Doesburg
Vreeswijk
Vianen
Everdingen
Schalkwijk
Amieden
Loopik
Jaarsveld
Tiendeveen
Ameiden
Beusichem
Zaltbommel
Rijswijk
Ravenswaai
Maurik
Ameeuwen
Elst
Rheenen
Ophemden
Heteren
Oosterbeek
Arnhem
Westervoort
Duiven
Angeren
Groessen
Aardt.
Oud Zevenaar
Huissen
Bemmel
Lobith
Schenkenschans
Schoonhaven
Ammerstol
Lekkerkerk
Groot Ammers
Krimpen
Rotterdam
Vlaardingen
Schiedam
Delfshaven
Maassluis
Brielle
Klaaswaard
Zwartewaal
Heenvliet
Geervliet
Charlois
Dordrecht
Papendrecht
Sliedrecht
Nieuw Lekkerland
Alblasserdam
Streefkerk
Wijk bij Duurstede
Culenburg
Schoonhoven
Nieuwpoort
Vianen
Rhijnsburg
Bleiswijk
Overschie
Schoonderloo
Hillegom
Bennebroek
Haarlem
Amsterdam
Zaandam
Purmerend
Monnikendam
Edam
Volendam
Hoorn
Enkhuizen
Medemblik
Oudkarspel
Alkmaar
Beverwijk
Velsen
Zandvoort
Katwijk
Leiden
Voorschoten
Delft
Rijswijk
Wassenaar
Scheveningen
Den Haag
Monster
Naaldwijk
Maasland
Vlaardingen
Schiedam
Delfshaven
Rotterdam
Maassluis
Brielle
Klaaswaard
Zwartewaal
Heenvliet
Geervliet
Charlois
Dordrecht
Papendrecht
Sliedrecht
Nieuw Lekkerland
Alblasserdam
Streefkerk
Lekkerkerk
Krimpen
Lekkerkerk
Groot Ammers
Nieuwpoort
Schoonhoven
Culenburg
Wijk bij Duurstede
Vianen
Vreeswijk
Everdingen
Schalkwijk
Beusichem
Zaltbommel
Rijswijk
Ravenswaai
Maurik
Ameeuwen
Elst
Rheenen
Ophemden
Heteren
Oosterbeek
Arnhem
Westervoort
Duiven
Angeren
Groessen
Oud Zevenaar
Huissen
Bemmel
Lobith
Schenkenschans
Pannerden
Doesburg
Tolkamer
Loo bij Zutphen
Zelhem
Didam
Angerlo
Keppel
Dieren
Rheden
Velp
Arnhem
Renkum
Heelsum
Oosterbeek
Heteren
Randwijk
Opheusden
Kesteren
Ingen
Lienden
Echteld
Zoelmond
Rijswijk
Eck-
Maurik
Ameeuwen
Elst
Rheenen
Ophemden
Heteren
Oosterbeek
Arnhem
Westervoort
Duiven
Angeren
Groessen
Suppl. Blad N°1.
Aardt.

de Lobbersche Polder

Oude Waal

de Binnenstrang

Bijlandsche Waard

BIJLANDSCHE KANAAL

Millingen

Bimmen

Lobithsche Waard

de Oude Zwarte Waal

de 's Graven Waard

Lobith

de Ossen Waard

het Beneden Spijk

Tolkamer

Keken

DUFFELTPRUISSEN

KONINGRIJK

Laag Elten

PRUISSEN

het Boven Spijk

DE BOVEN RHIJN

het Beneden Salmoord

Schenkenschans

het Boven Salmoord

Griethuizer waard

Afstand tot de meridiaan van Amsterdam.

De veranderingen en gedingen zijn gedaan in het jaar 1830.

Bureau der Militaire Verkenningen.

OVER BETUWE

DEEL

het Kommenwaardsche Veld

Gent en Bemmel

Nijmeegsche straat

't Huis te Gent

Gentsche Waard

Hulhuizen

Steen Fabriek

A.J. Corman

Kommer dijk

de Kommer dijk

Ellekomsche polder

Ooijsche dijk

Kasteel de Ooij

Brouwerij Burt Barels

Ellekomsche dam

de nieuwe Heerberg

Ellekomsche dijk

Ooijsche Kaadje

Ooijsche Grind

Ooijsche Waard

Nicolaas Waard

Klompen Waard

PANNERDENSCHE KANAAL

de Panerdensche ban dijk

de Zorg dijk gelegd in 1749

de Lobbericksche dijk

Millingsche Waard

Oude Waal

de Kekerdomsche Schut

Millingsche dijk

Koornmolen

Wed. Jan van Rijk

Schuitenhuis

Pontsche straat

Kekerdom

de Weiver straat

Kasteel

Veerhuis

Pelsschaal

Steenoven

Steenovens dijk

Leding dijk

Scheidingsloot tusschen Millingen

Scheidingsloot tusschen Kekerdom

Scheidingsloot tusschen Gent

Scheidingsloot tusschen Hulhuizen

Landscheiding tusschen Gent en Bemmel

Landscheiding tusschen Gent en Hulhuizen

Landscheiding tusschen Hulhuizen en Millingen

Landscheiding tusschen Millingen en Kekerdom

Landscheiding tusschen Kekerdom en Nijmegen

Molen straat

Molder straat

Tusschen Boomgaarden straat

Bolhuis

Bolhuisken

Poelhuisje

Kekerdomsche dijk

Markes Arth

Arth

Kaadje

Kaaijen

Kaaijtuin

Kaaijtuinen

Kaaijtuinhoofd

Kaaijtuinhoofden

Kaaijtuinhoofden

Kaaijtuinhoofden

Angeren

't Loo

Groessen

DE LIJMERS

DE REIJ

DE OVER BETUWE

de Leurensche Wei

de Oude Strang

de Geldersche waard

Rijn

PANNERDENSCHE

de Rosaard

de Burgen

Duiker

Pannerden

Doornenburg

Sterre Schans

Bolhuis

Bergsche hoff

Rusthof

Leeuwaard

Kandia

Scharpenkamp

Huissensche Waard

Voetveer

Buteveer

Brouwerij

Koornmolen

Veerhuis

Steenoven

Steenovens

Stroombaak

Straat

Grenscheiding

Grenspaal

Dijk

Sluizenhof

Pachtmagazijn

Wal Oflen

Houten Sluis

Houten dijker

Houten brug

Stroom Brug

Stroom sluis

Ijzeren Brug

Ijzer Straat

Kade

Gemeente Grenspaal

Gemeente Grenscheiding

Gemeente Grens

Gemeente Grens over Rijn

Gemeente Grens over Straat

Gemeente Grens over Dijk

Gemeente Grens over Water

Gemeente Grens over Weg

Gemeente Grens over Brug

Gemeente Grens over Sluis

Gemeente Grens over Kade

Gemeente Grens over Dijk

Gemeente Grens over Straat

KON. INSTITUUT VAN INGENIEURS
Ad
96

het Broek

Broek Weg

Arnhem

Grootte Wiel

Malburgsche Veer

Veerhuis

Geldersche Waard

Arnhemsche Waard

Broek Westervoort

Arnhemsche straatweg

Maardemanshuis

Schaaps dijk

de Kleine Dark

de groote Dark

Broek dijk

Stroombaak

Sluis

Duiven

Bijderbosch

Veerhuis

de Pol

de Ijssel

de Oude Ijssel

Groenbeplanting

Steenen sluis

Westervoort

de Kop

de Plei

Stroombaak de Plei

Malburgsche Sluis

Malburgsche drooggte

Malburgen

Klein Hindhuizen

Arnhemsche poort

Leur Straat

HUISSEN

Kloester Tuinen

Veerhuis

Steenen Sluis

Veer Weg

de Altena

Boommolen

Strang

Verlaten

Fort Geldersoord

Veenputten

Hoogeweide

Duiven

De oevermetingen en peilingen zijn gedaan in het jaar 1835.

Afstand tot de gemeenschappelijke meridiaan van Amsterdam.

Afstand tot den Meridiaan van Amsterdam.

Departement van Oorlog.

INSTITUUT VAN INGENIEURS
No. 24
SCHIEKLEK

D E V E L U W E

O V E R B E T U W E

ARNHEM

Singel

Oosterbeek

de Rozande Polder

de Stads Waarden

de Malburgsche Polder

Elden

Rijndijk

Amsterdamsche Straatweg

Utrechtsche Straatweg

Straatweg naar Zutphen

RIJN

Haven

Stads Wal

Groote Kerk

Gemeente Huis

Kazerne

Zaagmolen

Het Spijker

Meinerswijksche straat

Weltevreden

Elderhof

Oosterbeek en Doorwerth

Inlaag 1833

de Kiggel

Klein Jerneto

Groot Jerneto

Groot Houthuizen

De opmetingen en peilingen zijn gedaan in het jaar 1838.

Afstand tot de Meridiaan van Amsterdam.

Afstand tot de perpendiculair op de middelbaar Meridiaan.

Departement van Oorlog.

KONINKLIJK INSTITUUT VAN INGENIEURS
P. 204
P.V.

D E V E L U W E

Straatweg

de Zilveren Berg

het Doorwerthsche Bosch

Heelsum

Rencum

de Wageningsche Berg

de Maat

de Noord Berg

Juffers Waard

Kasteel Doorwerth

Waardemanshuis

Heteren

Randwijk

Driel

Breken

de Aanval

D E R H I J N

O V E R B E T U W E

De Overmetingen en Peilingen zijn gedaan in het Jaar 1838.

Afstand tot de Perpendiculaire op den Middelbaren Meridiaan

Afstand tot den Meridiaan van Amsterdam

5 mylen 1 kilom.

Departement van Oorlog.

VELUWE

WAGENINGEN

Straatweg

Heimenberg

de Grebbe

Straatweg

Lakemond

de Marsch polder

de Maneswaard

Opheusden

RIJN

OVER BETUWE

NEDER BETUWE

De Opmetingen en Peilingen zijn gedaan in het Jaar 1838.

Afstand tot de Perpendikulair op den Middelbaren Meridiaan

Afstand tot den Meridiaan van Amsterdam.

Departement van Overlaag.

Elst

Ingen

Lienden

Rhenen

Remmerden

N E D E R B E T U W E

D E R I J N

de Marsch Polder

RHENEN

Marsch

Oude Klink

Klink Watering

Straatweg

Houten duiker

Houten sluisje

Houten brug

Steenen brug

Pastorie

Het End toe

Veerhuis

Veerhuis

Pepijnoort

Westpoort

Kerk

Kerkhof

Pastorielaan

Pastoriestraat

Het Hof

Oude Weg

Oude Rijn

Rijn

Waterwerken

Waterwerken

Waterwerken

Supplementair Blad, behoorende bij het blad Nº 8, Rhenen.



Departement van Oorlog.

KONINKLYK INSTITUUT VAN INGENIEURS
Nº 21
P V

KONINKLIJK INSTITUUT VAN INGENIEURS
No. 2e
P.V.

Amerongen
Kasteel
Steenen Sluis
Steenen Sluisje
Steenen Sluis
Steenen Sluisje
Steenen Sluis
Steenen Sluisje

KONINKLIJK INSTITUUT VAN INGENIEURS
Bibl. P.V.

Redichemsche Waard

WIJK bij DUURSTEDE

de Wijker waard

de Poels waard

Rijswijksche Waard

Beusichemsche Waard

Ravenswaai

Beusichem

Zoelmond

LANDEN VAN BUREN.

NEDER BETUWE

De Opmetingen en Peilingen zijn gedaan in het Jaar 1839.

Afstand tot de Pergendikelaar op den Middelburen Meridiaan

Afstand tot den Meridiaan van Amsterdam.

Departement van Oorlog

't Waal

Middelwaard

Groote Hagen

Over Hoeven

de Nes

het Mafit

Hagestein

Honswijker Waarden

Honswijk

de Biezen

DE LEK

Goilberdinger Waard

Gouwenes

Everdingen

Everdingen Zeisdal

DE VEF-HEEREN LANDEN

Schalkwijk

Steenwaard

Baarsenwaard

Lazarus Waarden

KUILENBURG

De Opmetingen en Peilingen zijn gedaan in het Jaar 1839 en 1842.

Afstand tot de Perpendiculair op den Middelbaren Meridiaan.

16 Mylen (Hilom.)

Afstand tot den Meridiaan van Amsterdam.

Departement van Oorlog.

KONINKLYK INSTITUUT VAN INGENIEURS

LOOPIKERWAARD

DE VIJF HEEREN LANDEN

Vreeswijk

Klaphek

Pontwaard

de Middelwaard

Kleine Hagen

VIANEN

Groote Hagen

Over Hoeven

't Slot te Hagestein

de Middelwaard

's Heerenwaard

de Wis

Bosch

het Straatweg

de Zandwaard

de Doornwaard

de Zaadwaard

de Boiswaard

Ganzen Kamp

Korten Hoeven

Straatweg

LEK

Acht Hoeven

Spinhoven

Leksmond

Kerk

de Haven

Stroombaak

Houten Buiker

Stroomdwarsdijk

Grenssteenlijn

Stompjes

Stompjes

Stompjes

Stroomdwarsdijk

Stroombaak

Houten Buiker

Houten Buiker

Houten Buiker

KONINKLIJK INSTITUUT VAN INGENIEURS
N° 26
P.V.

L O O P I K E R W A A R D

Loopik

Jaarsveld

Tienhoven

Ameiden

Tienhovensche Polder

Kockoeks Waard

Langeraksche Polder

A L B L A S S E R W A A R D

Tiendweg

Dijkmagazijn

Watermolen

Zouwen

Zouwendijk

Zouwendijkje

Stroombaak

Sluis

Kerk

Steeg

Pad

Veer

Afstand tot de Pyramidehoek op den Middelbaren Meridiaan.

Afstand tot den Meridiaan van Amsterdam.

De Opmetingen en Peilingen zijn gedaan in het Jaar 1837.

Departement van Oorlog.

KLYK INSTITUUT VAN INGENIEURS

K R I M P E N E R W A A R D

SCHOONHOVEN

Willige Langerak

Berg Ambacht

Ambacht

Berg

Ammerstol

Polder van

Polder Gelkenes

Binnen Nes

Groot Ammers

Streefkerk

Langerak

NIEUWPOORT

A L B L A S S E R W A A R D

De Overmetingen en Peilingen zijn gedaan in het Jaar 1836.

Stand tot de Dependentien op den Middelburen Meridiaan.

Afstand tot den Meridiaan van Amsterdam.

Departement van Oorlog.

KONINKLYK INSTITUUT VAN INGENIEURS

K R I M P E N E R W A A R D

A L B L A S S E R W A A R D

Schuwachtsche Polder

Lekkerkerk

Hoecksche Polder

Nieuw Lekkerland

Polder van Nieuw Lekkerland

D E L E K

Berg Ambacht

Polder de Nes

Streefkerk

Polder van Streefkerk

Hooge Boezem van Streefkerk

Trendweg

Watering

Kerkweg

Kerk

Kerkhof

Watermolen

Koornmolen

Stroombaak

Sluis

Bak

Oblove Kade

Hooge Boezem van Berg Ambacht

Lage Boezem

Oude Vliet

Nieuwe Vliet

Oude Haven

Nieuwe Haven

Oude Sluis

Nieuwe Sluis

Sluisje

Schuwachtsche Kil

de Kleine Plaat

Kooi of Bakkers Waal 1421

CXII CXIII CXIV CXV CXVI CXVII CXVIII CXIX CXX

De Oevermetingen en Peilingen zijn gedaan in het Jaar 1836.

Afstand tot de Perpendiculair op den Middelbaren Meridiaan

16 Mylen 1 Kilom. 15 14 13 12 11 10 9 8

Afstand tot den Meridiaan van Amsterdam.

Departement van Oorlog.

Ambacht van Kralingen

Ketensche Polders

't Lange Land

't Korte Land

Stormpolder

DE NIEUWE MAAS

Groene Plaat

Slykplaatje

Ysselmonde

Varkensoordsche Polder

het Zomerland

Polder van Oost-Ysselmonde

Klein Nieuwlandsche Polder

de Laagjes

Polder van Nieuw Reijerwaard

het Spanjaards Diep

de Bakkers Kil

het Polder Land

Polder Donkersloot

de Gorzen

Krimpen

Schuwachtsche Polder

DE LEK

Elshout

hooge boezem van Nieuw Lekkerland

hooge boezem van den Oreerwaard

hooge boezem van den Nedeerwaard

de Noord

de Zegenkade

het Huis ten Dijk

Slikker Veer

Veer

Watermolen

Tiendweg

Oude Watering

Midden Watering

Groene Watering

Zeedijk

Sluis

Steenplants

Stroomsluis

Steenen Sluis

Afstand tot de Depenaardaan op den Middelbaren Meridiaan.

Afstand tot den Meridiaan van Amsterdam.

De Overmetingen en Peilingen zijn gedaan in het Jaar 1833.

Departement van Oorlog.

De Opmetingen en Peilingen zijn gedaan in het Jaar 1834

SCHIELAND

ROTTERDAM

Rubroek

Voor Polder

West Blommersdijk

Beukelsdijk

de Kootsche Kol

Polder

Polder Nieuw Mathenes

de Boschpolder

de Keile

DELFSHAVEN

Schoonderloo

West Kous

Oost Kous

de Ruige Plaat

NIEUWE MAAS

DE

Buiten Gorzen

Eijenoord

Katendrecht

Charlois

Hille Polder

Buiten Polder

Robbenoord

Plompert

Kieschheid

Hooge Boezem

Lage Boezem

Polder van Charlois

Karnemelks Land

Varkensoordsche Polder

de Esch

Plantage

Zeedijk

Oude Hoofd

Nieuwe Haring vliet

Oude Haven

Nieuwe Haven

Jeuve Haven

Zalm Haven

Nieuwe werk

Steenen Sluis

Houten Sluisje

Houten Sluis

Watermolen

Lantaarn

Zwane Gat

Hille Dijk

Lange Weg

Korte Weg

Blinde Weg

Breede Weg

Hoogte Zeedijk

Afstand tot de Pegeldraaijer op den Middelburen Meerdijk.

Afstand tot dego Meridiaan van Amsterdam.

Departement van Oorlog

MINISTERIE VAN INGENIEURS OORLOGSKAART No. 27

DELFLAND

SCHIEDAM

Korte Haven

Lange Haven

Nieuwe Haven

Oude Haven

Vaart

Nieuwland

Groote laan

Oud West Frankenland

Nieuw West Frankenland

Frankenlandsche dijk

Galgen Oord

Watermolen

Oude Westlandsche en Rotterdamsche Baan

Houten brug

Houten sluis

Steenen sluis

Houten duiker

Steenen duiker

Grensscheiding tusschen de Gemeenten Vlaardingen en Schiedam

Grensscheiding tusschen de Gemeenten Vlaardingen en Overschie

Grensscheiding tusschen de Gemeenten Vlaardingen en Rotterdam

Grensscheiding tusschen de Gemeenten Vlaardingen en Delfshaven

Grensscheiding tusschen de Gemeenten Vlaardingen en Schiedam

Grensscheiding tusschen de Gemeenten Vlaardingen en Maassluis

Grensscheiding tusschen de Gemeenten Vlaardingen en Schipluiden

Grensscheiding tusschen de Gemeenten Vlaardingen en Monster

Grensscheiding tusschen de Gemeenten Vlaardingen en Overschie

Grensscheiding tusschen de Gemeenten Vlaardingen en Rotterdam

Grensscheiding tusschen de Gemeenten Vlaardingen en Delfshaven

Grensscheiding tusschen de Gemeenten Vlaardingen en Schiedam

Grensscheiding tusschen de Gemeenten Vlaardingen en Maassluis

Grensscheiding tusschen de Gemeenten Vlaardingen en Schipluiden

Grensscheiding tusschen de Gemeenten Vlaardingen en Monster

Polder Aalkeet buiten

Polder Aalkeet binnen

Zuid buurtsche weg

Noord buurtsche weg

Vlaardingsche weg

Kaarsgat

Kaarsgat sluis

Kaarsgat duiker

Kaarsgat brug

Kaarsgat molen

Kaarsgat molen sloot

Kaarsgat molen duiker

Kaarsgat molen brug

Kaarsgat molen sluis

KONINKLYK INSTITUUT

Dijkpolder
Noord Nieuwlandsche Polder
Kapelpolder
MAASSLUIS
Sluispolder
Taanschauws polder
Polder van Aalkeet Binnen
Nieuw Rozenburg
het Kooiland
Oud Rozenburg
EILAND ROZENBURG
Blankenburg
de Ruige Plaat
Spui polder
de Lange Plaat
de Verloren Hoek
Nieuw Noordland
Oud Noordland
het Rammeland
LAND van PUTTEN
Geervlietsche Polder
de Noordhoek
Tolland
Oud Guldeland
Nieuw Markenburg
Hartelsche
Ooster Nieuwland
Oud Nieuwland
Heenvlietsche Polder
de Vier Heenvliet
Hocken Binnen
Zonnewaardsche Hoek
Verdouwen Hoek
Hocken Buiten
de Vier Hocken
Jonge Vette Oord
de Welplaat
de Oliffant
Ravesteyn
Steen gorzen
Zuidbuurtsche weg
Boonervliet
Boonerdijk
Zandvliet
Noordervliet
Vlietlanden
Watermolen
Kerk
Pastorij
Oude Kerk
Hellegat
Groote Geer
Zuid Geer
Haven
Houten duiker
Steenen riool
Prikkergat
Houten sluisje
Steenen sluisje
Houten sluis
Zand dijk
de Goudmijn
Voetbrug
Boomen dijk
Binnen dijk
Dwarsweg
Tien Morgen laan
Laurijdsche dijk
Staart dijk
Maas dijk
Jonge Vette Oord
Boomen pad
Korenmolen
Tolbrug
Tol dijk
Noord dijk
Noordlandsche dijk
Oude Rozenburgsche dijk
Oude Nieuwlandsche dijk
Oude Nieuwland dijk
Middeldijk
Ringdijk
Meeldijk
Langte Meeldijk
Oude Binnenwatering
Wolfdijk
Jodenkerk
Welle weg
Hof
Watering
Groene weg
Zonnewaardsche watering
Hocken weg
Buiten weg
Kerk weg
Grenoverdag
Tusschen Geervliet
Steenen hoed dijk
Korte dijk
Blinde weg
Grenze
Lande watering
Regt uit
Geervliet
Spijkenisse
Schadijk
Boomen
Paarden
Koolhof
Houten duiker
Houten sluis
Steenen sluisje
Steenen sluis
Houten sluisje
Houten duikertje
Houten duikertje
Houten duiker
Houten duiker
Houten duiker

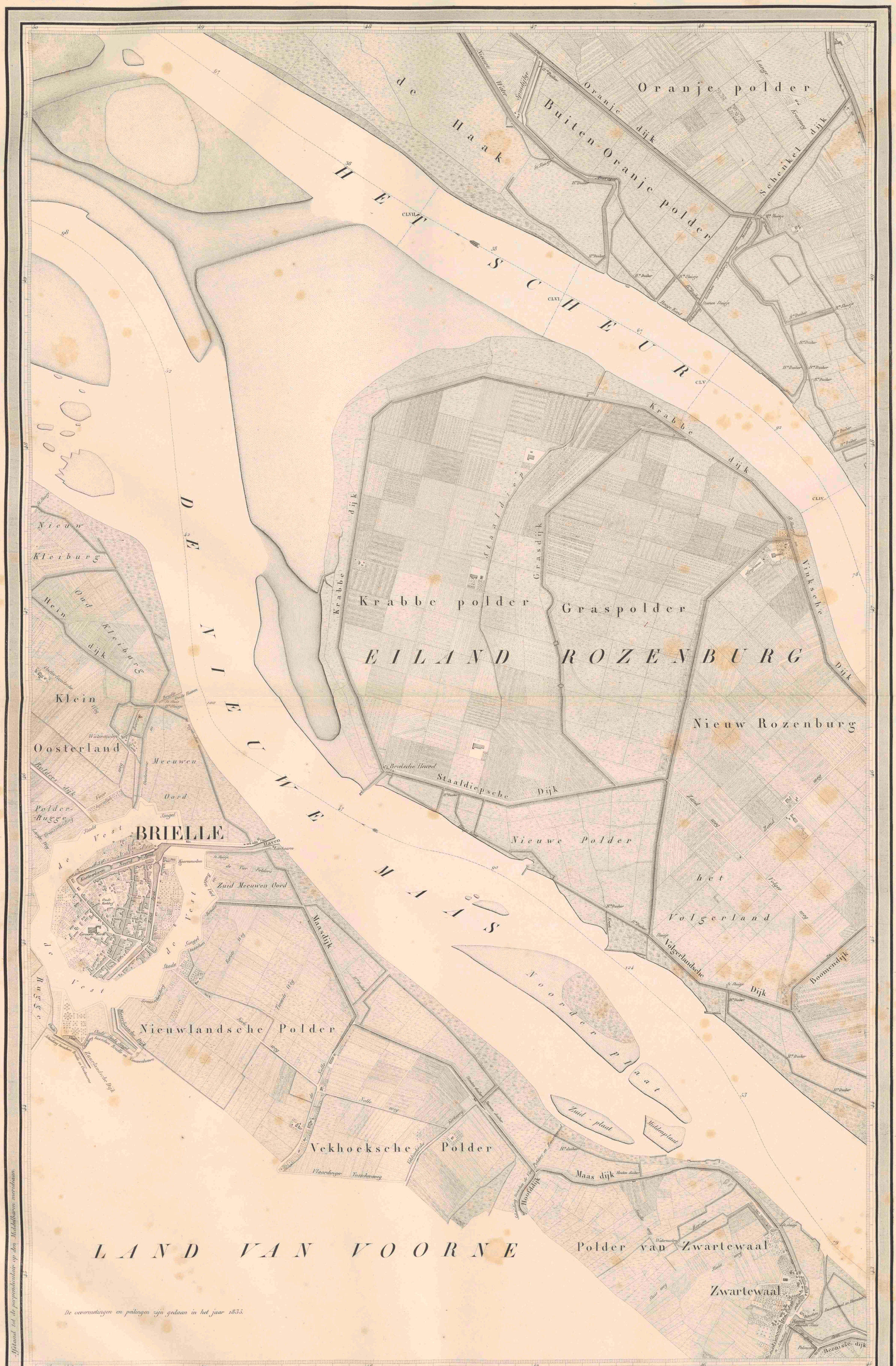

KONINKLYK INSTITUUT VAN INGENIEURS

DEPOT VAN DEN HAAG

Polder Donkersloot

Kerke Polder

de Gorzen

Rudderkerk

het Zand

de Geer

Polder Oud Reijer waard

Oudelandschedijk

Weg

Molenslag

Watermolen

Boerenwetering

Boerenwetering

Boerenwetering

Boerenwetering

Houten duikerge

Houten duikerge

Houten duikerge

Houten sluisje

Houten sluisje

Houten sluisje

Houten sluisje

Houten duiker

Houten duiker

Houten duiker

D E L I J M E R S

K O N I N G R I J K

P R U I S S E N

Oud Zevenaar

Aardt

Herwen

de Groote Geldersche Waard

de Kleine Geldersche Waard

de Lobbertsche Polder

de Geiten Waard

de Bijland

de Meeuwen Pol

Arm of Strang van den Ouden Rijn

de Oude Rijn

de Oude Waal

de Overlaat

Hoogte van Zevenaar

Hoogte van Aardt

Hoogte van Herwen

Hoogte van Elten

Grenspaal N°676

Grenspaal N°677

Grenspaal N°678

Grenspaal N°681

Grenspaal N°675

Grenspaal N°674

Grenspaal N°673

Grenspaal N°672

Grenspaal N°671

Grenspaal N°670

Grenspaal N°668

Post Weg naar Elten

Afstand tot de Pergenhoofden op de middelbaren Meridiaan

Afstand tot den Meridiaan van Amsterdam.

De Opmetingen en Peilingen zijn gedaan in het Jaar 1834.

Departement van Oorlog.


colorchecker DIGITAL SG
1
2
3
4
5
6
7
8
9
10
A
B
C
D
E
F
G
H
I
J
K
L
M
N
calibrite
X-rite ColorCheckerSG S/N:151021-1259 Data 15.10.21 Item No.:MX-7181
mm
0
1
2
3
4
5
6