
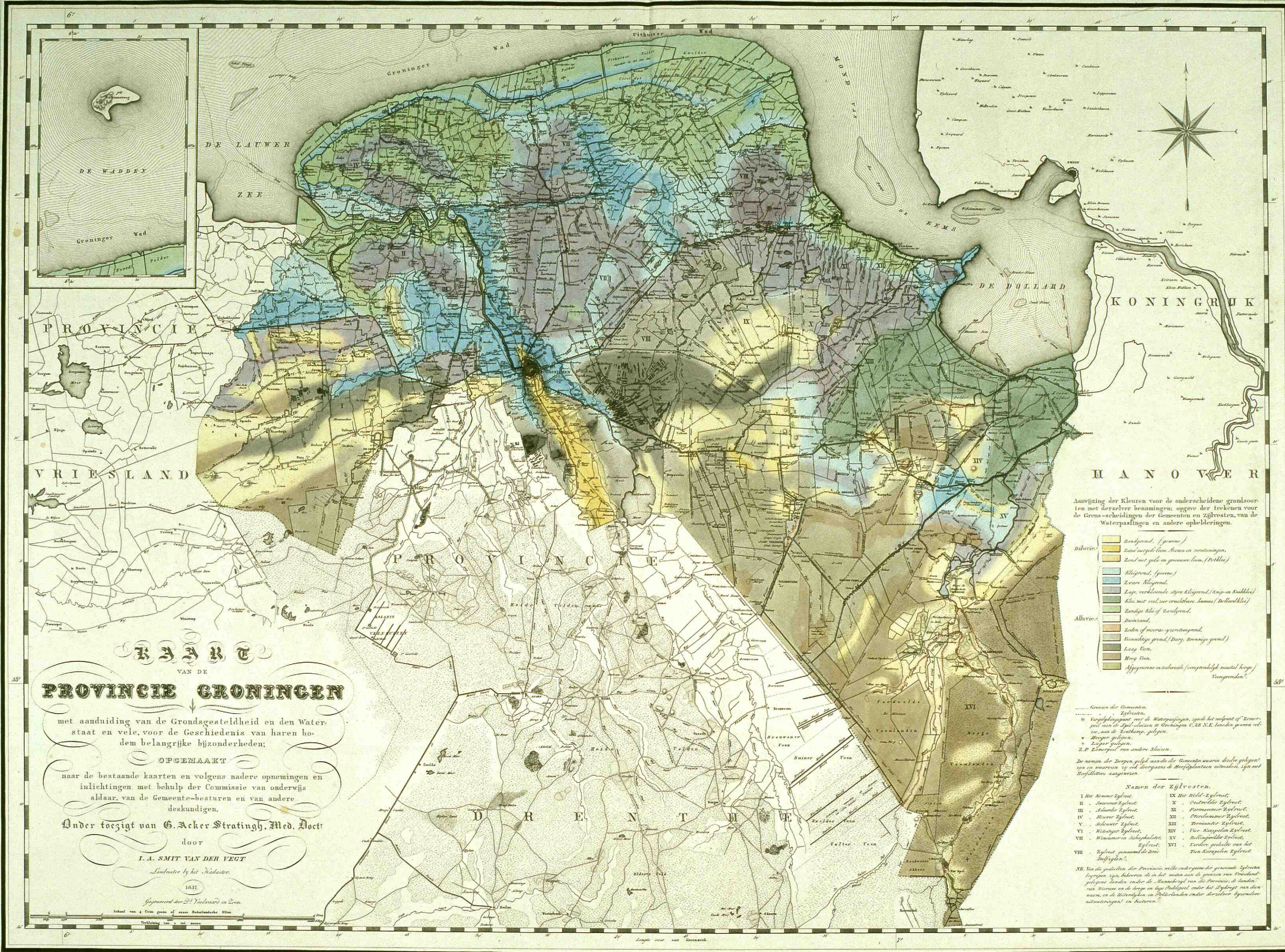
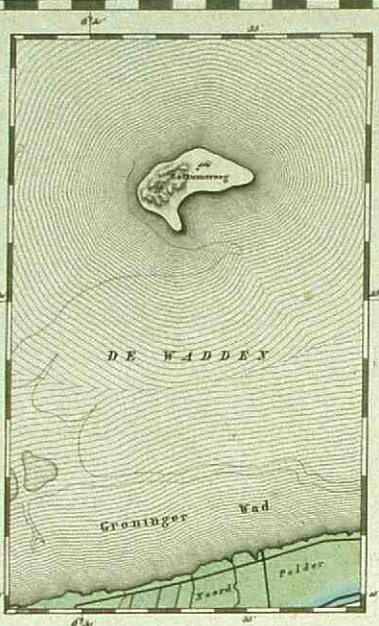




**Kaart van de provincie Groningen met aanduiding van de
grondsgesteldheid en den waterstaat en vele, voor de
geschiedenis van haren bodem belangrijke bijzonderheden;
opgemaakt naar de bestaande kaarten en volgens nadere
opnemingen en inlichtingen met behulp der Commissie van
onderwijs aldaar, van de gemeente-besturen en van andere
deskundigen,**

Bodemkaart van de provincie Groningen, G. Acker Stratingh, 1837

<https://hdl.handle.net/1874/13250>



PROVINCIE

VRIESLAND

PROVINCIE

DRENTHE

KONINGRIJK

HANOVER

KAARTE VAN DE PROVINCIE GRONINGEN

met aanduiding van de Grondgesteldheid en den Waterstaat en vele, voor de Geschiedenis van haren bodem belangrijke bijzonderheden;

OPGEMAAKT

naar de bestaande kaarten en volgens nadere opnemingen en inlichtingen met behulp der Commissie van onderwijs aldaar, van de Gemeente-besturen en van andere deskundigen.

Onder toezigt van G. Acker Stratingh, Med. Doct.

door

I. A. SMIT VAN DER VEET

Landsurveyor by het Ministerie.

1837.

Gegevens der 2^{de} Verleening van 1837.

Schaal van 4 Duizend op een Westlandsche Elck.

Tekening van 2 vel.

Aanwijzing der Kleuren voor de onderscheidene grondsoorten met daarbijver benamingen; opgave der teekenen voor de Grens-scheidingen der Gemeenten en zijlvesten, van de Waterpasingen en andere ophederingen.

- Diluvie:
 - Landgrond, (grone)
 - Land met op holten, steen en versterkingen,
 - Land met gele en groene leem, (Bollen)
- Aluvie:
 - Aluviegrond, (grone)
 - Zware Aluviegrond,
 - Lage, vruchtbare zware Aluviegrond, (sing in Kaubla)
 - Klei met veel, zwaar vruchtbare, humus (Dollardsklei)
 - Zandige klei of Landgrond,
 - Omwalde,
 - Zand of zware, (grone)grond,
 - Wanabode grond, (Dorp, Bovenrij grond)
 - Lage veen,
 - Hoog veen,
 - Afgegraven en aangevuld (verpandigd, maalt hoop) Vongronden.

De namen der Dorpen, gelijk aan de Gemeenten waarna diefelte gelogen, zijn en waaraan zij ook behooren te behooren, zijn met Hoofdstreep aangegeven.

Namen der Zijlvesten.

- I. Het Nieuw Zijlvest,
- II. Sassem Zijlvest,
- III. Schuur Zijlvest,
- IV. Schuur Zijlvest,
- V. Schuur Zijlvest,
- VI. Wierster Zijlvest,
- VII. Wierster in Schapshoorn,
- VIII. Zijlvest genaamd de twee Rijkswateren,
- IX. Het Nieuw Zijlvest,
- X. Costwilde Zijlvest,
- XI. Oostwilde Zijlvest,
- XII. Oostwilde Zijlvest,
- XIII. Oostwilde Zijlvest,
- XIV. Van Kaupen Zijlvest,
- XV. Tellingwerde Zijlvest,
- XVI. Tellingwerde van het Tien Kaupen Zijlvest.

XVII. Van die gedeelten der Provincie welke onder gemeen de gemeenlijke zijlvesten opgaven zijn, behooren de in dit water van de grone van President gelege landen onder de Koningrijke van de Provincie de lander van Drenten en de dorpe die ook onder het Drentse van den naam, in de Wierster en Tellingwerde onder de overste algemeen bekendzamen te behoren.