



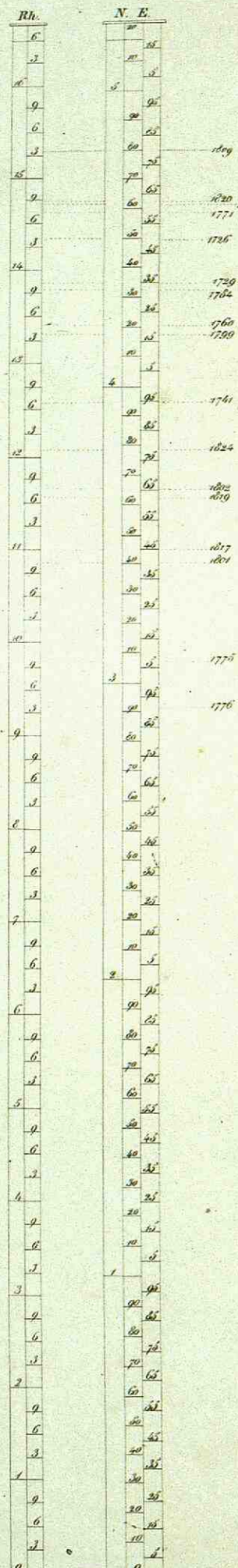
Kaart van den loop der rivieren de Rhijn, de Maas, de Waal, de Merwede, de Lek, en de Linge, waarop alle door die rivieren veroorzaakte belangrijke dijkbreuken, alsmede de zich in dezelve vast gezet hebbende ijssdammen, sedert de XV. eeuw, met het jaartal zijn aangeduid

Kaart van het Rivierengebied met de dijkdoorbraken sinds de 15de eeuw, Doenardus Jacobus Glimmerveen, ca. 1845

<https://hdl.handle.net/1874/13258>

SCHAAL

aanduidende de verschillende
Waterstanden sedert het Jaar
1726 te GORINCHEM
waargenomen



K A A R T

VAN DEN LOOP DER RIVIEREN

de RHIJN, de MAAS, de WAAL, de MERWEDE, de LEK, en de LINGE.

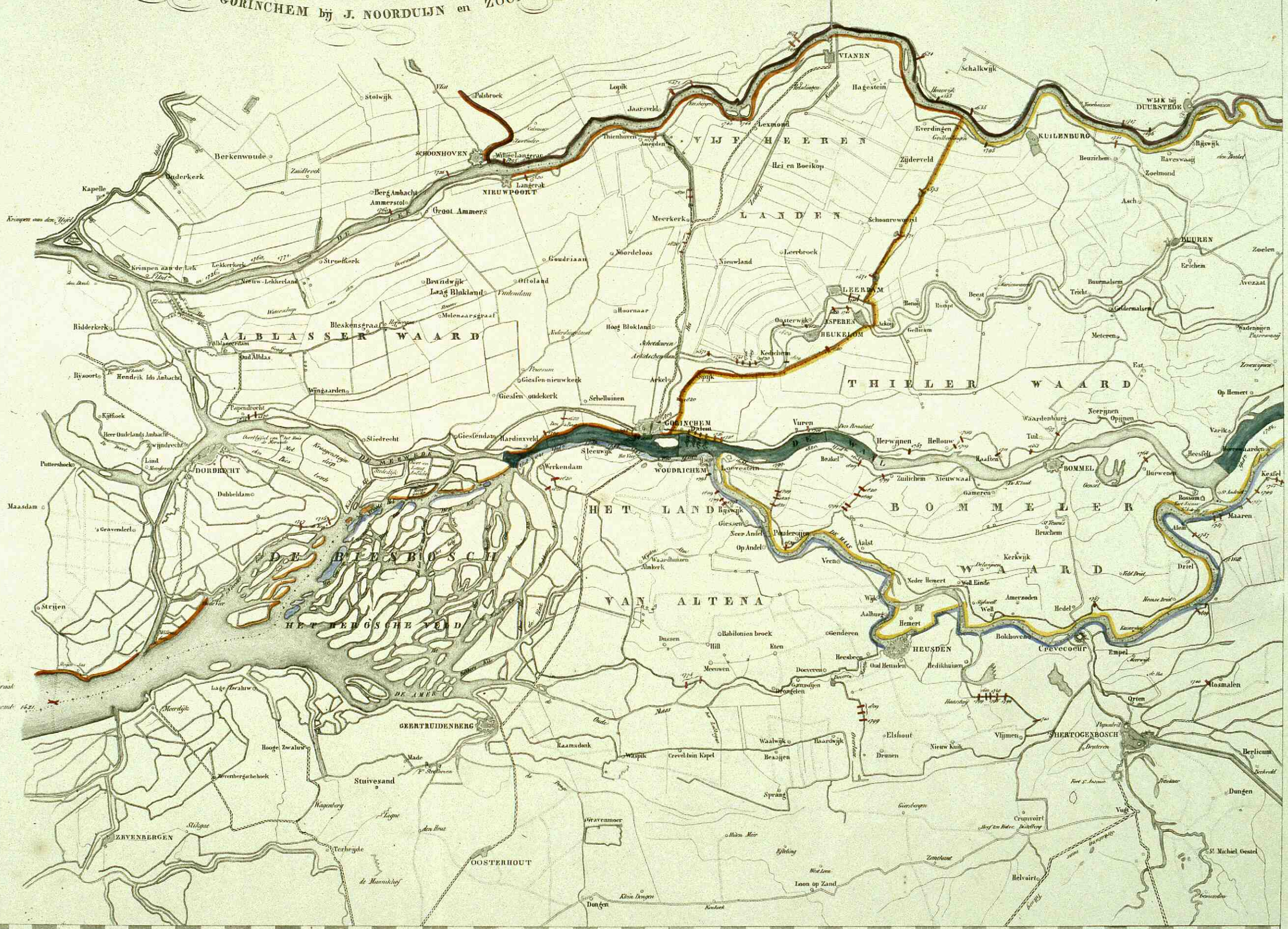
Waarop alle door die Rivieren veroorzaakte belangrijke DIJKBREUKEN, alsmede de
zich in dezelve vast gezet hebbende WSDAMMEN, sedert de XV.

Eeuw, met het Jaartal zijn aangeduid;

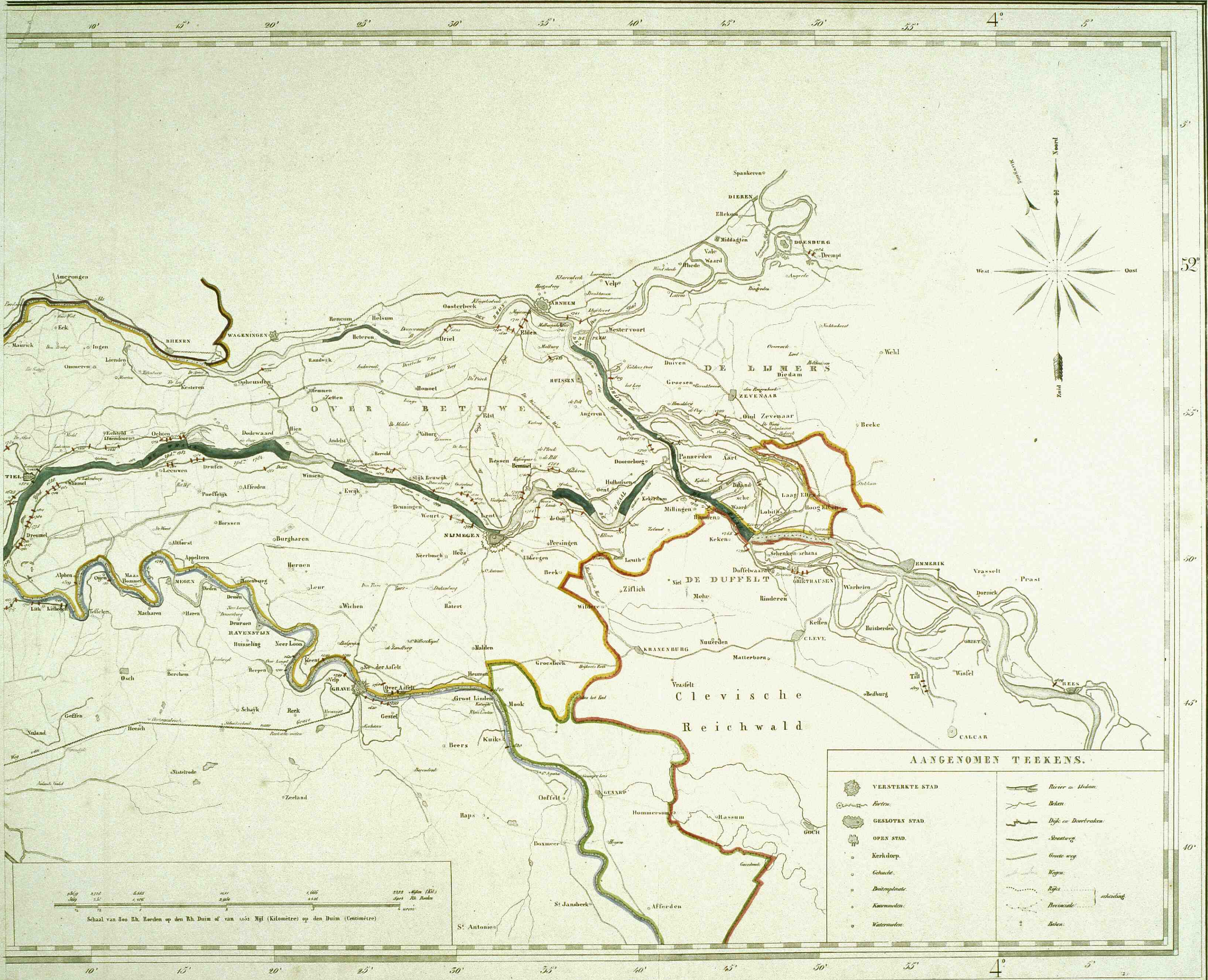
D. J. Glimmerveen,

Landmeter van het Kadaster

Te GORINCHEM bij J. NOORDUJN en ZOON.



16x



67

9.