



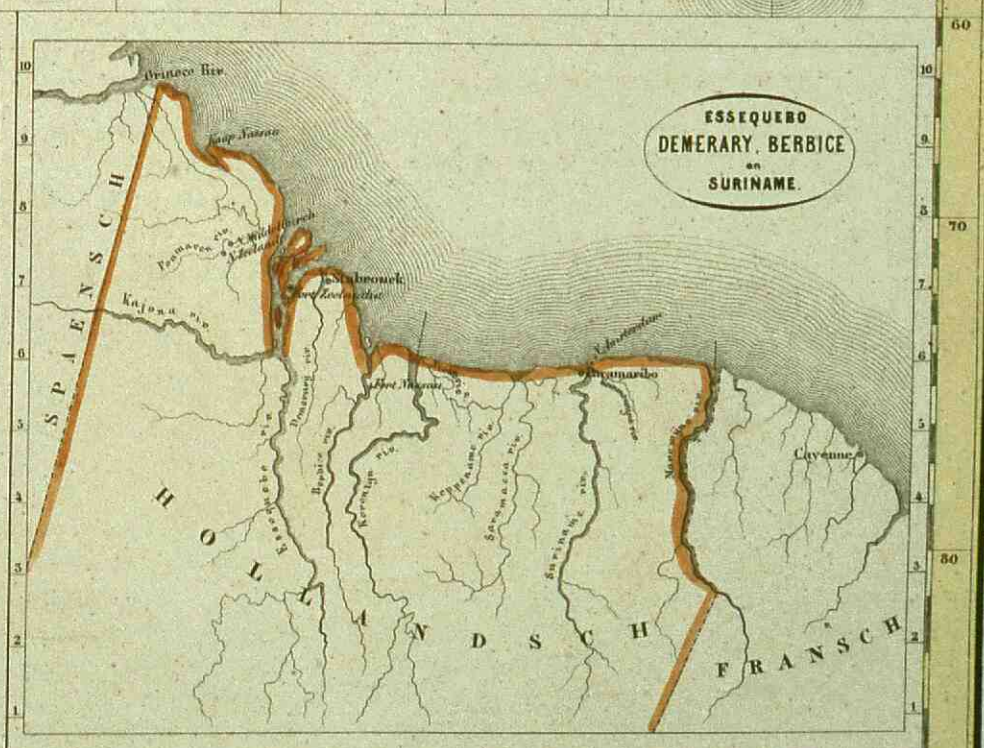
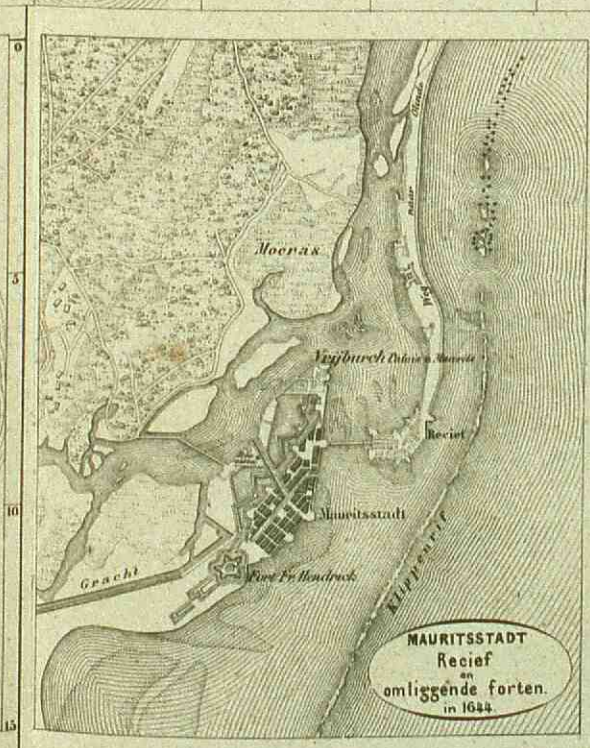
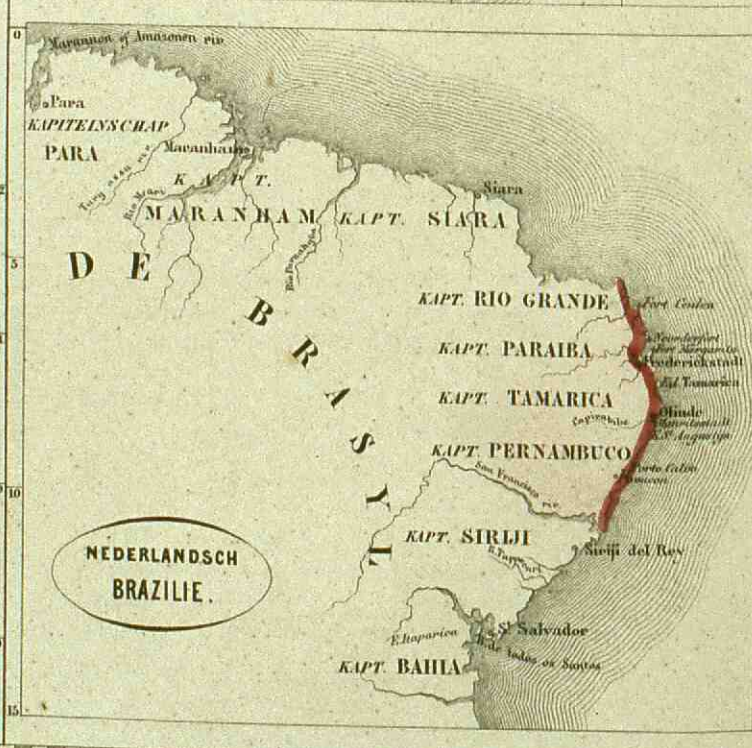
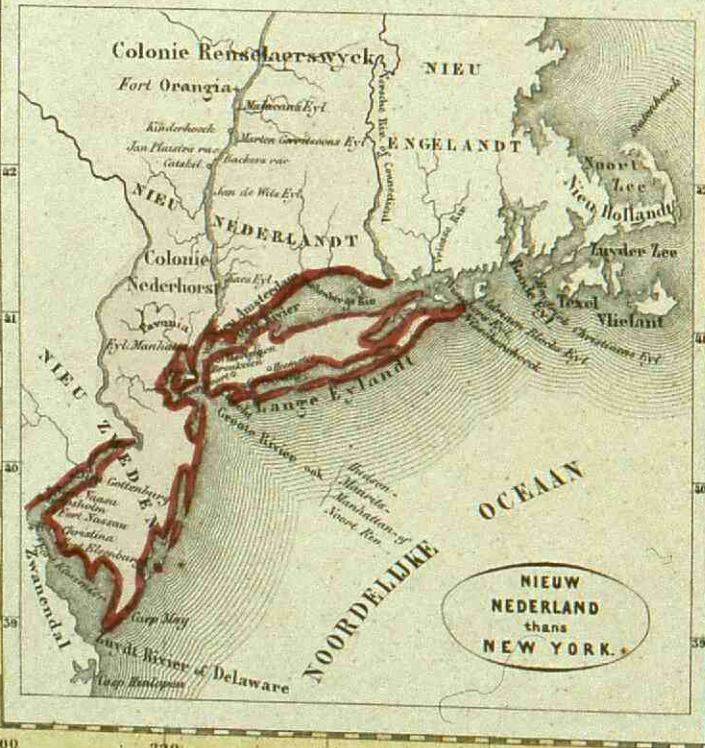
# **De overzeesche bezittingen der Republiek op 't einde der 17e. eeuw : no. 5 van den Historischen atlas**

Wereldkaart met de Nederlandse koloniën uit de 'Historische atlas van Nederland', G. Mees, 1865

<https://hdl.handle.net/1874/13266>



DE OVERZEESCHE BEZITTINGEN DER REPUBLIEK OP TEINDE DER 17<sup>E</sup> EEUW.



37-5 vnn den Historischen Atlas door Mr. G. Mees 1728