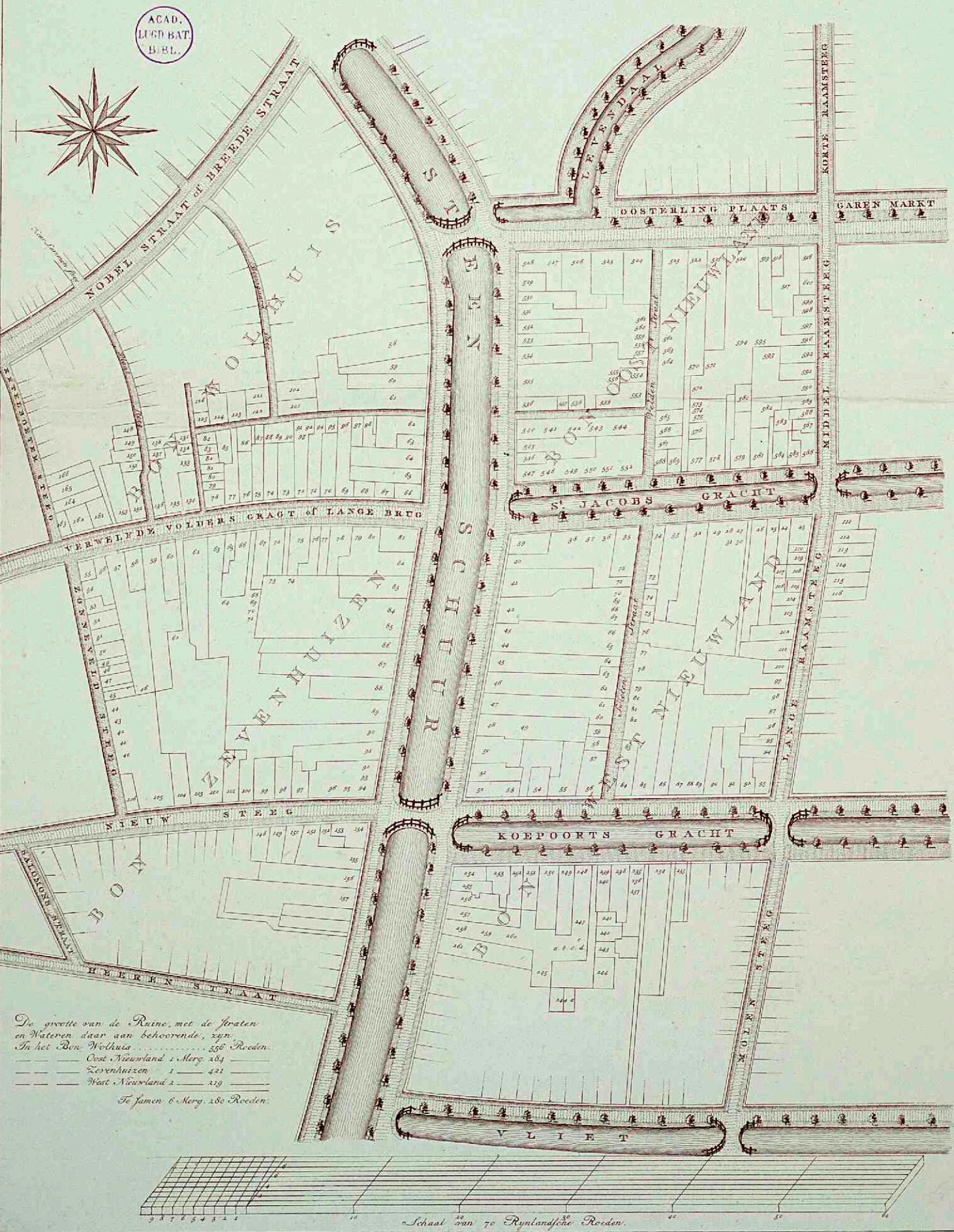





Kaart van de omgestorte en onherstelbare gebouwen te Leiden; by het springen van een met buskruid geladen schip op den 12 van Louwmaand 1807


Kaart van de buskruitramp in Leiden, P. van Campen, 1807

<https://hdl.handle.net/1874/13320>



ACAD.
 LUGD BATAV.
 BIBL.

De grootte van de Ruine, met de straten
 en Wateren daar aan behoorende, zijn
 In het Bon Welhuis 556 Roeden.
 Oost Nieuwland 1. Merg. 284
 Zeventhuizen 1 421
 West Nieuwland 2 219
 Te samen 6. Merg. 280 Roeden.



Schaal van 70 Rijnlandse Roeden.