



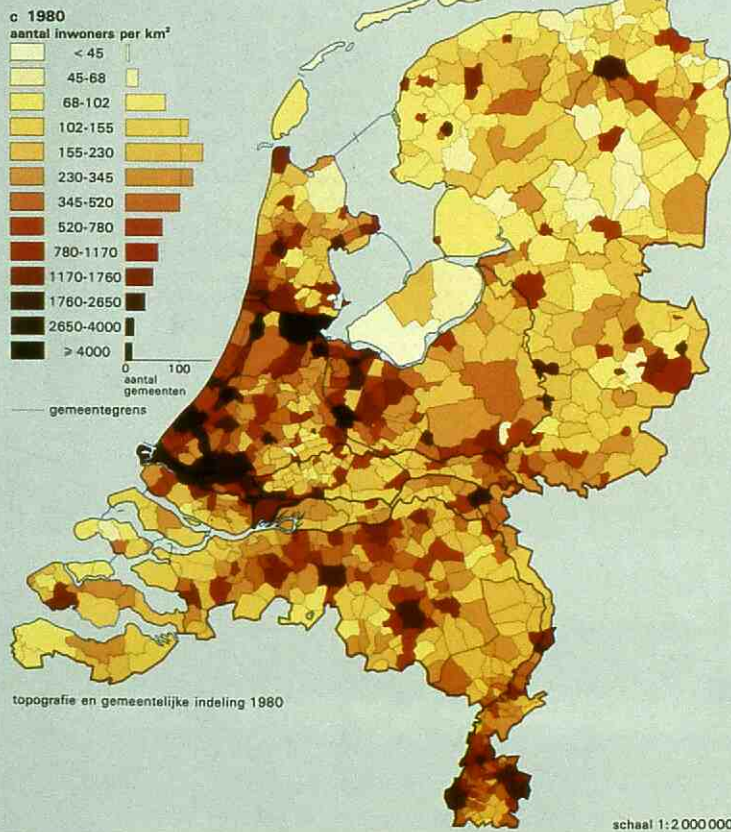
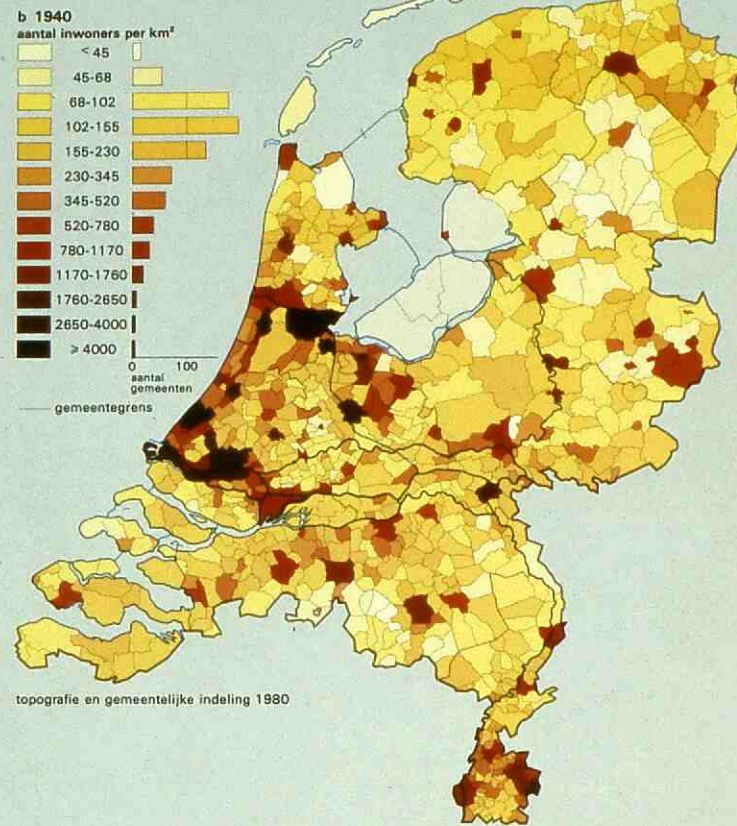
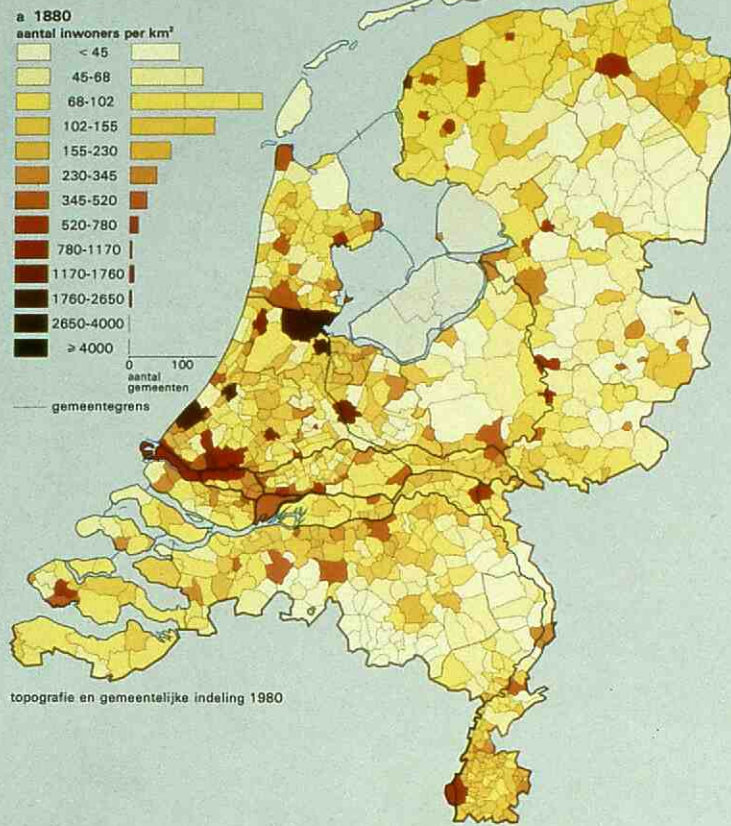
# **[Nr.] 9 [drie kaarten betreffende de] bevolkingsdichtheid per gemeente [in] a. 1880, b. 1940, c. 1980 [en nr.] 10 [kaart van] gemeenten naar groeitype**

Bevolkingsstatistiekkaarten van Nederland, Stichting Wetenschappelijke Atlas van Nederland, 1984

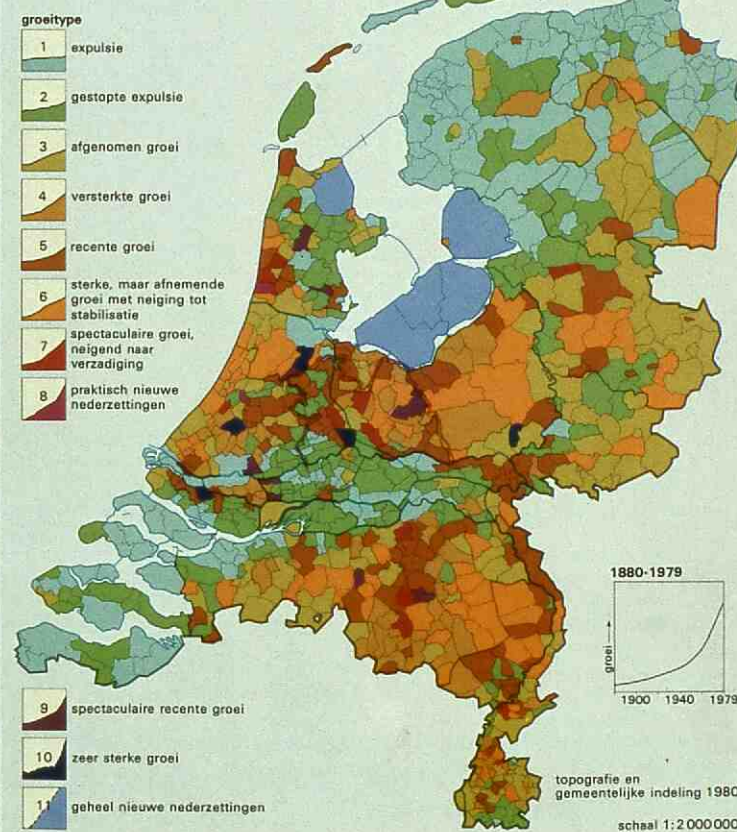
<https://hdl.handle.net/1874/13349>



9 Bevolkingsdichtheid per gemeente

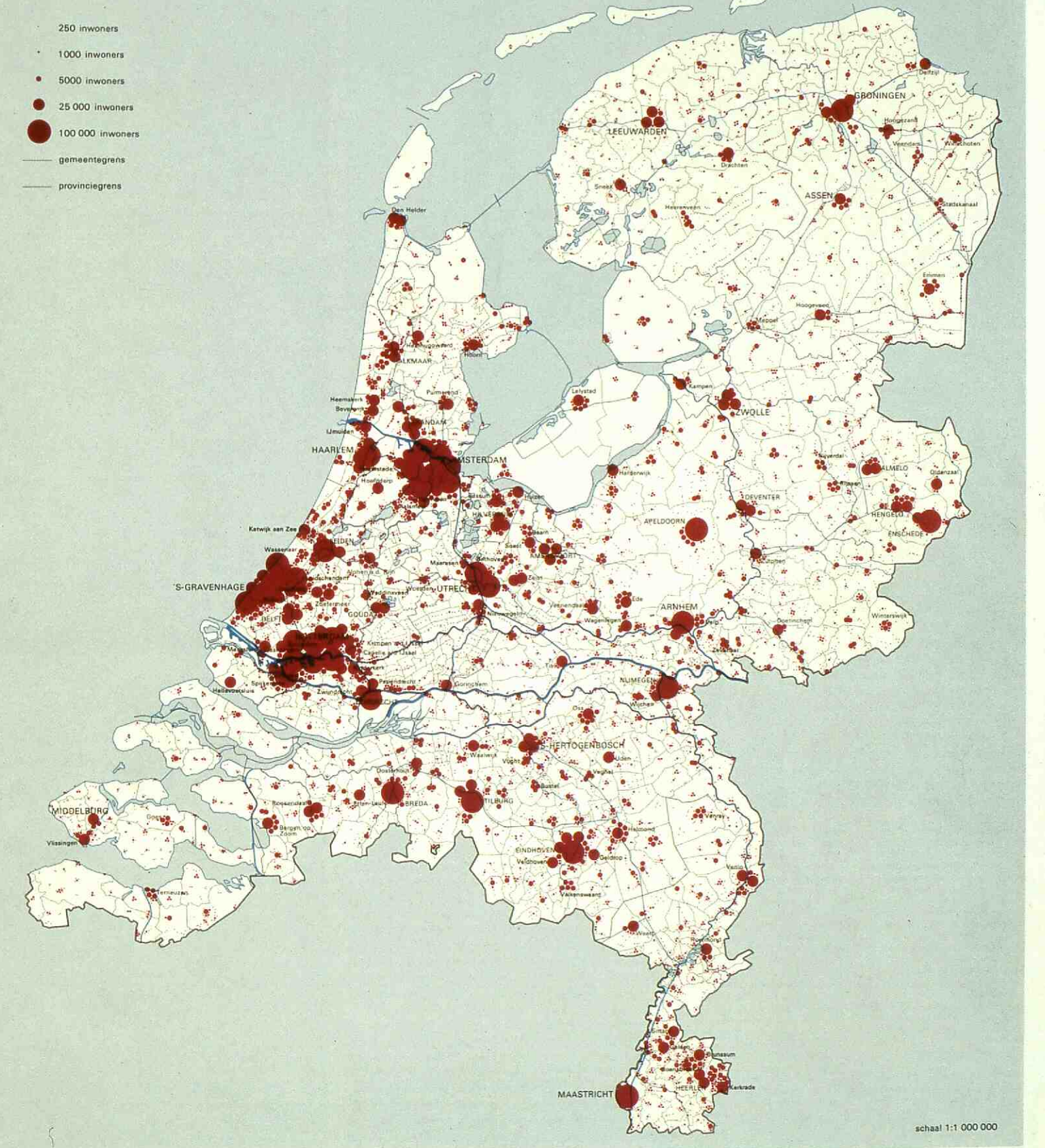


10 Gemeenten naar groeitype



Zie bijschrift op pagina 8.

11 Verspreiding van de bevolking op 1 januari 1982



Zie bijschrift op pagina 8.