



# Orographische Erdkarte in Mercators Projection

<https://hdl.handle.net/1874/204836>

140

160

180

200

220

240

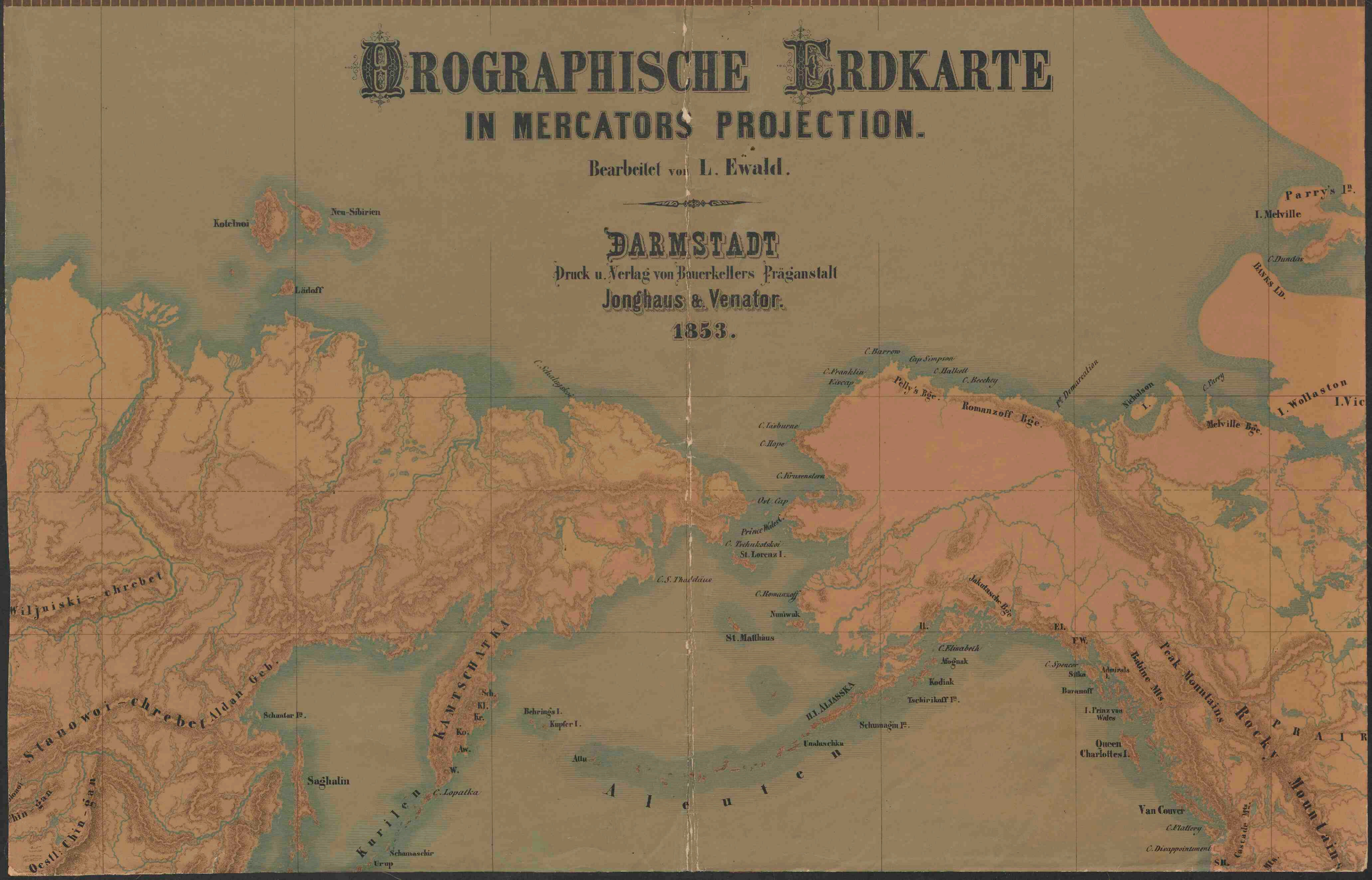
260

**TOPOGRAPHISCHE ERDKARTE**  
**IN MERCATORS PROJECTION.**

Bearbeitet von L. Ewald.

**DARMSTADT**

Druck u. Verlag von Bauerkellers Präganstalt  
**Jonghaus & Venator.**  
**1853.**



20

40

60

80


100

120

70

60







40

20

0

20

40





60

70

Marion, St. Edward, Crozet I., Kerguelen I.


Bouvet

Enderby Land, Kemp Id.

### Vergleichende Zusammenstellung der Grossenverhältnisse der Land- und Meerfläche.

Erdtheile.	Landfläche.						Meerfläche.			
	Geographische □ Meilen.						Küstenlänge der Continente geogr. Meilen.	Verhältniss der Küstenlänge zum Flächeng.-d. Cont.	Oceane.	Geogr. □ M.
	Hauptstamm.	Halbinseln.	Inseln.	Grösse der Continente.	Grösse der Glieder.	Gesamml. Area der Erdtheile.				
a.	b.	c.	a + b.	b + c.	a + b + c.					
Europa	120000	40000	10000	160000	50000	170000	4300	1: 37	Grosser Ocean	3260000
Asien	645000	155000	71000	800000	226000	871000	7700	1: 105	Atlant. "	1626500
Africa	534000	—	11000	534000	11000	545000	3520	1: 150	Indischer "	1300000
America	566000	64000	48000	630000	112000	678000	9500	1: 66	Süd-Polar- " (2)	387000
Australien	132750	5250	22000	138000	27250	160000	1900	1: 73	Nord-Polar- " (2)	263000
Im Ganzen	1997750	264250	162000	2262000	426250	2421000	26920	1: 90		6836000

30 Tausend par. Fuss



20

40

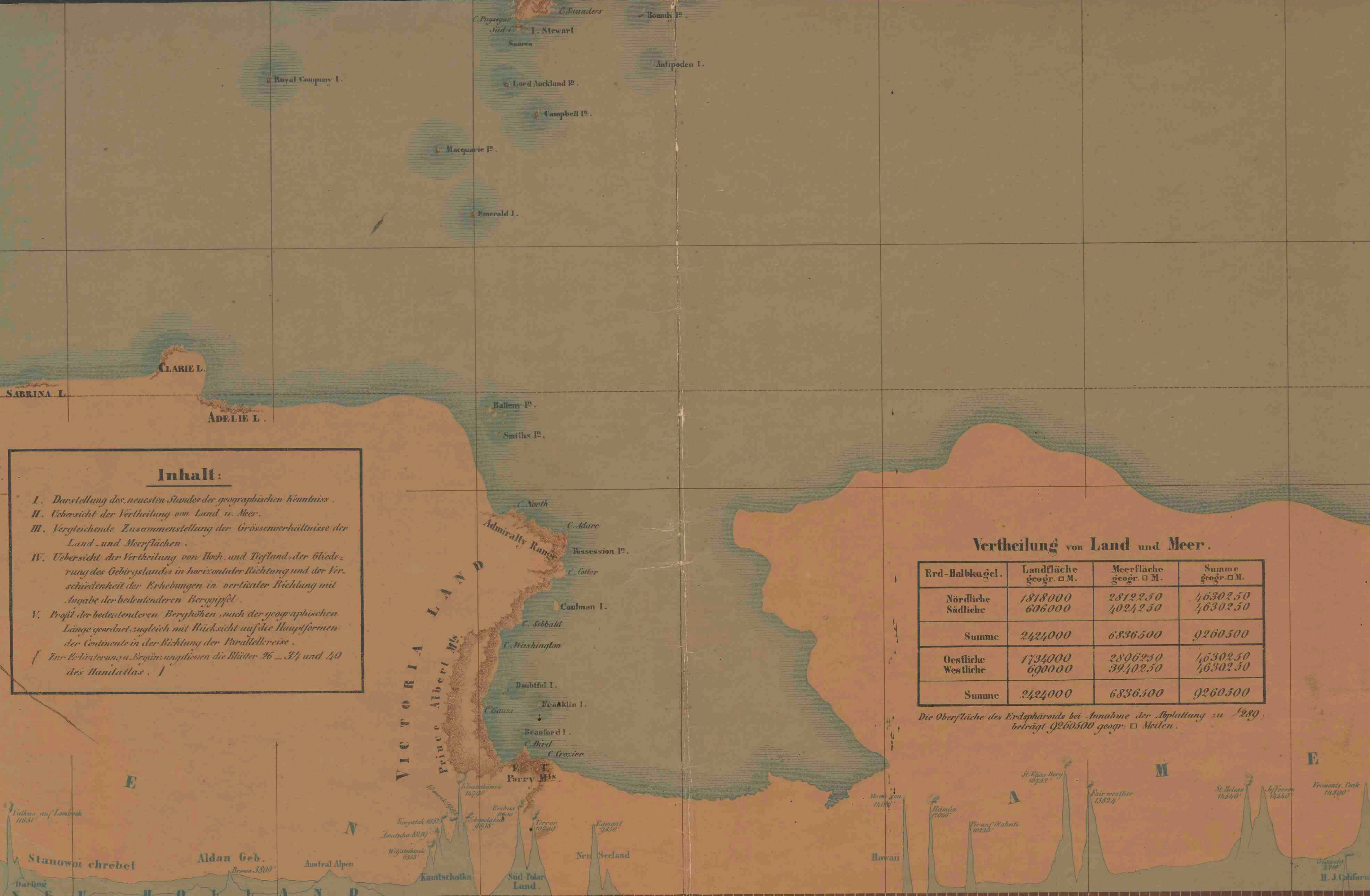
60

80

100

120





**Inhalt:**

- I. Darstellung des neuesten Standes der geographischen Kenntniss.
  - II. Uebersicht der Vertheilung von Land u. Meer.
  - III. Vergleichende Zusammenstellung der Grössenverhältnisse der Land- und Meerflächen.
  - IV. Uebersicht der Vertheilung von Hoch- und Tiefland, der Gliederung des Gebirgslandes in horizontaler Richtung und der Verschiedenheit der Erhebungen in vertikaler Richtung mit Angabe der bedeutenderen Berggipfel.
  - V. Profil der bedeutenderen Bergspitzen, nach der geographischen Länge geordnet, zugleich mit Rücksicht auf die Hauptformen der Continente in der Richtung der Parallelereise.
- (Zur Erläuterung v. Bergspitzen siehe die Blätter 26 - 34 und 40 des Handatlas.)

**Vertheilung von Land und Meer.**

Erd-Halbkugel.	Landfläche geogr. □ M.	Meerfläche geogr. □ M.	Summe geogr. □ M.
Nördliche	1818000	2812250	4630250
Südliche	606000	4024250	4630250
Summe	2424000	6836500	9260500
Oestliche	1734000	2806250	4630250
Westliche	690000	3940250	4630250
Summe	2424000	6836500	9260500

Die Oberfläche des Erdsphäroids bei Annahme der Abplattung zu 1/289 beträgt 9260500 geogr. □ Meilen.

