



# **Historisch-geographischer Hand-Atlas zur alten, mittleren und neuern Geschichte**

<https://hdl.handle.net/1874/205079>

10 November 1857  
van de Harnes Sanders.

Historisch-geographischer

# Hand-Atlas

zur

ALTEN, MITTLERN UND NEUERN GESCHICHTE,

bearbeitet

von

**THEOPHIL KÖNIG.**

Fünfte um zwei Karten vermehrte und verbesserte Auflage.

Complet. Preis 1 $\frac{1}{6}$  Thlr.



WOLFENBÜTTEL,

Druck und Verlag von L. Holle.

1857.

VIII A 24



# Inhalt.

## I. Abtheilung. (Preis 12½ Sgr.)

- Nro. 1. Das persische Reich unter Cyrus.
- 2. Aegypten.
- 3. Palästina nebst Beikarte: Palästina zur Zeit Jesu.
- 4. Griechenland und die griechischen Colonieen nebst Thessalien, Macedonien und Illyrien.
- 5. Griechenland.
- 6. Das Reich Alexanders des Grossen.
- 7. Italien zur Zeit des Anfangs der römischen Republik 509 vor Chr.
- 8. Italien zur Zeit der römischen Republik.
- 9. Italia, Süd-Gallia, Hispania und Afrika besonders für die Zeit der römischen karthagischen Kriege.
- 10. Das römische Reich in seinem grössten Umfange.
- 11. Gallien und Germanien vorzüglich im 2ten Jahrhundert, nebst Rhätien, Vindelicien, Noricum, Pannonien, Illyrien und Britannien.
- 12. Plan des alten Rom: Rom mit Umgegend. Plan von Athen. Athen mit seinen Umgebungen.

## II. Abtheilung. (Preis 22½ Sgr.)

- Nro. 13. Europa ums Jahr 511 nach Chr. nebst Beiblatt: Britannia.
- 14. Europa zur Zeit Karls des Grossen. Beiblatt: Spanien nach der Eroberung 711.
- 15. Deutschland um die Mitte des X. Jahrhunderts.
- 16. Die Kreuzzüge.
- 17. Europa am Ende des XII. Jahrhunderts.
- 18. Europa am Ende des XIV. Jahrhunderts.
- 19. Deutschland von 1355 — 1500.
- 20. Frankreich von 1360 — 1610.
- 21. Italien von 1300 — 1500. Beiblatt: Frankreich bis 1480.
- 22. Weltkarte zu den Entdeckungen im XV. und XVI. Jahrhundert.
- 23. Europa ums Jahr 1520.
- 24. Deutschland während des dreissigjährigen Krieges.
- 25. Europa vom Tode Friedrichs des Grossen bis zur französischen Revolution.
- 26. Europa ums Jahr 1810.
- 27. Italien und die illyrischen Provinzen zur Zeit Napoleons.
- 28. Deutschland und Frankreich zur Zeit des Rheinbundes.
- 29. Der preussische Staat zu seiner Entstehungsgeschichte und zugleich als Karte zum siebenjährigen Kriege zu benutzen.
- 30. Der österreichische Staat zur Uebersicht seiner neuern Geschichte.

In demselben Verlage sind erschienen:

### Schulwandatlas der neuesten Erdkunde.

Mit gleicher Berücksichtigung der physikalischen als politischen Verhältnisse.

Gezeichnet, gravirt und gedruckt von  
**J. Holle.**

- Verzeichniss und Preise der bis jetzt davon erschienenen Karten:
- Nro. 1. Die beiden Halbkugeln. 4 Blatt. Imperialformat, colorirt, roh 2/3 Rb., auf Leinen mit Mappe 1 2/3 Rb.
  - Nro. 2. Europa. 4 Blatt. Imperialformat, colorirt, roh 2/3 Rb., auf Leinen mit Mappe 1 2/3 Rb.
  - Nro. 3. Asien. 4 Blatt. Imperialformat, colorirt, roh 2/3 Rb., auf Leinen mit Mappe 1 2/3 Rb.
  - Nro. 4. Afrika. 4 Blatt. Imperialformat, colorirt, roh 2/3 Rb., auf Leinen mit Mappe 1 2/3 Rb.
  - Nro. 5. Nord-Amerika. 4 Blatt. Imperialformat, colorirt, roh 2/3 Rb., auf Leinen mit Mappe 1 2/3 Rb.
  - Nro. 6. Süd-Amerika. 4 Blatt. Imperialformat, colorirt, roh 2/3 Rb., auf Leinen mit Mappe 1 2/3 Rb.
  - Nro. 7. Australien. 4 Blatt. Imperialformat, colorirt, roh 2/3 Rb., auf Leinen mit Mappe 1 2/3 Rb.
  - Nro. 8. Deutschland. 4 Blatt. Imperialformat, colorirt, roh 2/3 Rb., auf Leinen mit Mappe 1 2/3 Rb.
  - Nro. 17. Dänemark, Schleswig, Holstein, Lauenburg. 4 Blatt. Imper.-Format, colorirt, roh 1 Rb., auf Leinen mit Mappe 2 Rb.
  - Nro. 20. Preussischer Staat. 7 Blatt. Imperialformat, colorirt, roh 1 1/2 Rb., auf Leinen mit Mappe 2 2/3 Rb.
  - Nro. 21. Oesterreichischer Kaiserstaat. 6 Blatt. Imperialformat, colorirt, roh 1 1/2 Rb., auf Leinen mit Mappe 2 2/3 Rb.
  - Nro. 22. Hannover, Oldenburg, Braunschweig. 4 Blatt. Imper.-Format, colorirt, roh 1 Rb., auf Leinen mit Mappe 2 Rb.
  - Nro. 30. Mecklenburg-Schwerin und Strelitz. 4 Blatt. Imper.-Format, colorirt, roh 1 Rb., auf Leinen mit Mappe 2 Rb.
  - Nro. 31. Braunschweig. 4 Blatt. Imperialformat, colorirt, roh 1 Rb., auf Leinen mit Mappe 2 Rb.
  - Nro. 33. Lippe-Deimold und Schaumburg-Lippe. 1 Blatt. Giesantformat, colorirt, roh 1/2 Rb.
  - Nro. 36. Böhmen. 4 Blatt. Imperialformat, colorirt, roh 1 Rb., auf Leinen mit Mappe 2 Rb.

Die Karten sind bei sorgfältigster Bearbeitung und sauberster Ausführung wohl den besten Erzeugnissen der Chartographie an die Seite zu stellen, sie sind sowohl für die physikalische als politische Geographie gleich anwendbar, und zeichnen sich außerdem so sehr durch Billigkeit aus, dass sie in dieser Hinsicht

unübertroffen dastehen. Der Preis jeder Karte aus 4 Imperialblatt bestehend, beträgt nur 20 Sgr. bis 1 Rb. Dieser Schulwandatlas wird in nächsten Jahren weiter fortgesetzt und nicht allein die einzelnen Länder Europa's, sondern auch die einzelnen deutschen Bundesstaaten umfassen, und somit das vollständigste Wandkartenwerk bilden, was bis jetzt existirt.

### Vollständiger Schulatlas der neuesten Erdkunde

in 29 illuminierten Karten,  
von  
**J. Holle.**

11 te vielfach vermehrte und verbesserte Auflage. Preis 2/3 Thlr.

Inhalt:

a) und b) Karten zur mathematischen Geographie. 1) Westliche und westliche Halbkugel. 2) Europa. 3) Asien. 4) Afrika. 5) Nord-Amerika. 6) Süd-Amerika. 7) Australien. 8) Deutschland als politische Karte. 8a) Deutschland als Fluss- und Gebirgskarte. 9) Spanien und Portugal. 10) Frankreich. 11) Italien. 12) Schweiz. 13) Großbritannien und Irland. 14) Dänemark, Schleswig und Holstein. 15) Niederlande und Belgien. 16) Schweden und Norwegen. 17) Nordwestliches Deutschland. 18) Nordöstliches Deutschland. 19) Südwestliches Deutschland. 20) Südöstliches Deutschland und Croatien. 21) Kaiserthum Oesterreich. 22) Europäisches Russland. 23) Europäische Türkei und Griechenland. 24) Vereinigte Staaten von Nord-Amerika. 25) Pflanzengeographische Weltkarte. 26) Palästina.

Sämmtliche Karten werden auch einzeln zum Preise von à 1 Sgr. abgegeben.

### Kleiner Schulatlas

der  
neuesten Erdkunde.

Ein Auszug aus obigem Atlas.

Inhalt:

1) Planigloben. 2) Europa. 3) Asien. 4) Afrika. 5) Nord-Amerika. 6) Süd-Amerika. 7) Australien. 8) Deutschland.  
9te Auflage. Preis 6 Sgr.

### 26 geographische Kartenneze

zur  
Erleichterung des Landkartenzeichnens  
entworfen, lithographirt und gedruckt

von  
**L. Holle.**

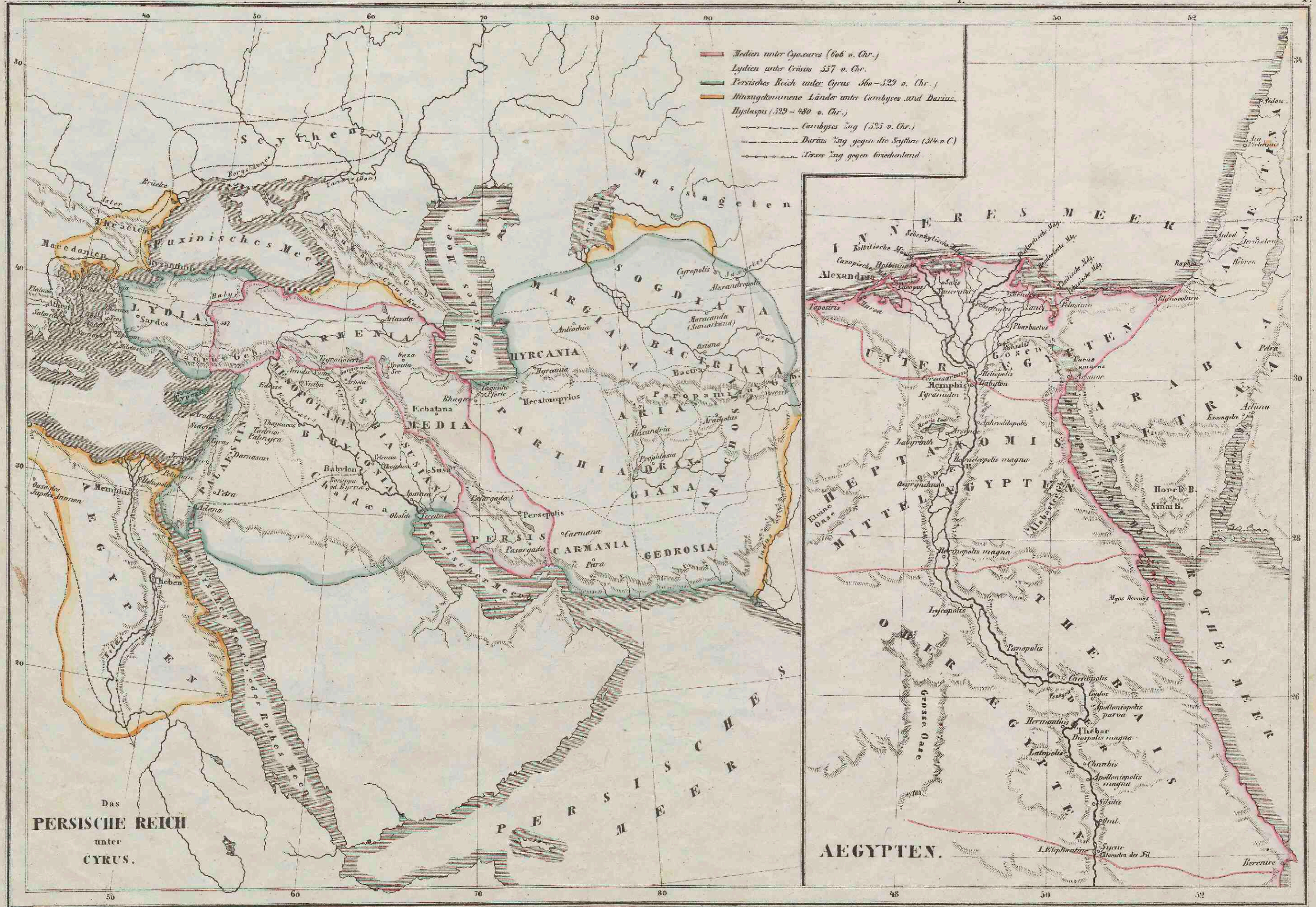
Geographisch-lithographisches Institut.  
Vierte Auflage. Preis 10 Sgr.

Inhalt:

- 2. a. Westliche und östliche Halbkugel nebst Karte von Australien.
- 2. b. Planigloben in Mercators Projection, zugleich als Karte von Australien.
- 3. Europa.
- 4. Spanien und Portugal.
- 5. Frankreich.
- 6. Italien.
- 7. Die britischen Inseln.
- 8. Schweden, Norwegen und Dänemark.
- 9. Dänemark mit Schleswig, Holstein und Lauenburg.
- 10. Deutschland, Niederlande, Belgien und Schweiz.
- 11. Nordwestliches Deutschland, Niederlande und Belgien.
- 12. Nordöstliches Deutschland.
- 13. Südwestliches Deutschland.
- 14. a. Südöstliches Deutschland, enthaltend die österreichischen Lande.
- 14. b. Die Schweiz.
- 15. a. Provinz Preußen; Polen, Galizien, Ungarn und Siebenbürgen.
- 15. b. Europäisches Russland mit Kasan, Astrachan und Georgien.
- 16. Das osmanische Reich in Europa, Griechenland und die jonischen Inseln.
- 17. a. Asien.
- 17. b. Ostindien mit den Inseln.
- 17. c. Vorderasien und Niland.
- 18. Afrika.
- 19. a. Nordamerika und Westindien.
- 19. b. Vereinigte Staaten von Nordamerika und Canada.
- 19. c. Westindien und Centroamerika nebst dem Meerbusen von Mexico.
- 20. Südamerika.

Diese Neze werden auch einzeln zum Preise von 2/4 Sgr. jedoch nicht weniger als 6 Blatt auf einmal, entweder von einer Sorte oder von diversen Nummern abgegeben.





Das  
**PERSISCHE REICH**  
unter  
**CYRUS.**

**AEGYPTEN.**

VIII A 24





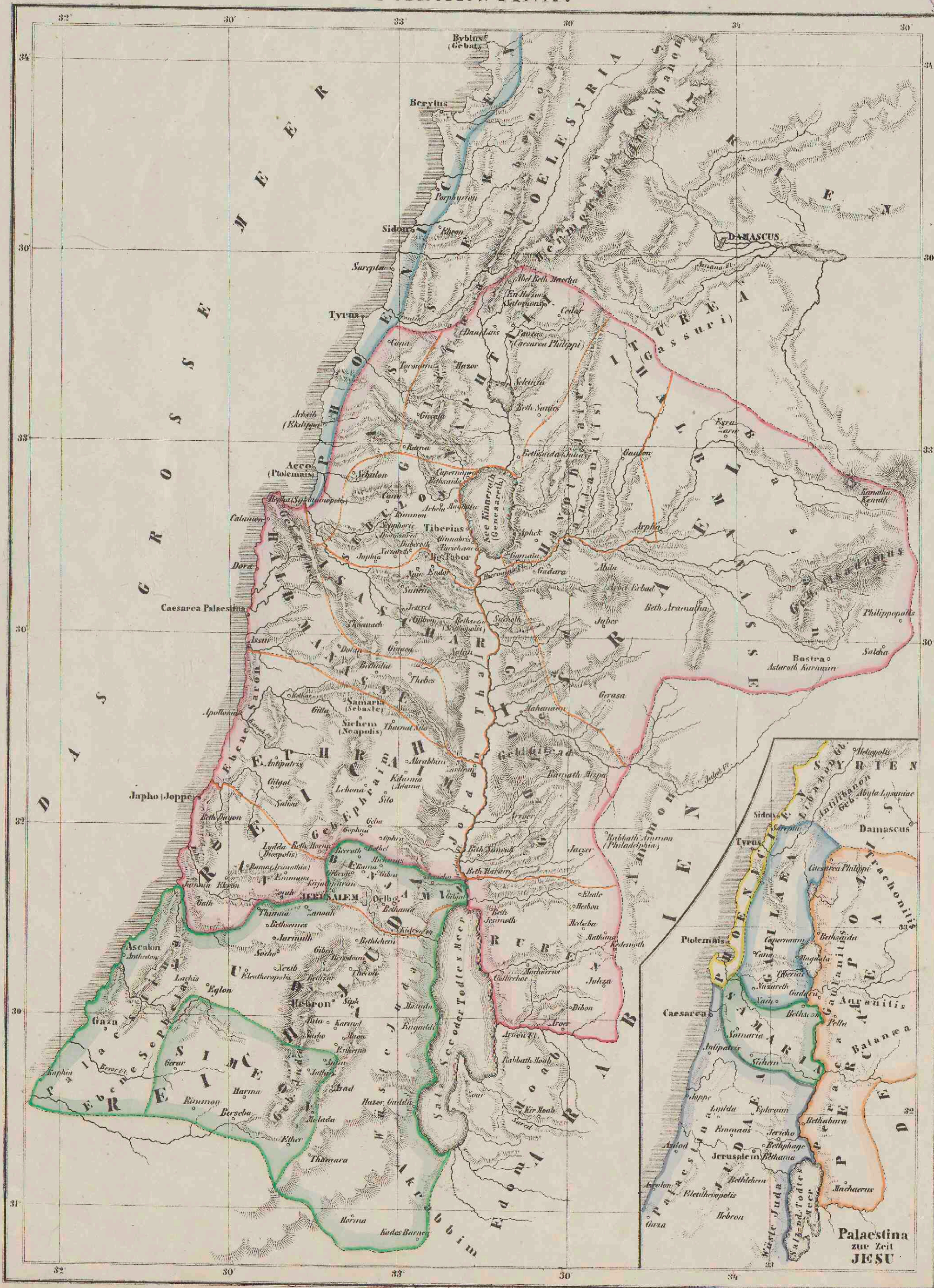




# PALAESTINA.



VIII A 24



Palaeestina zur Zeit JESU



GRIECHENLAND UND DIE GRIECHISCHEN COLONIEN

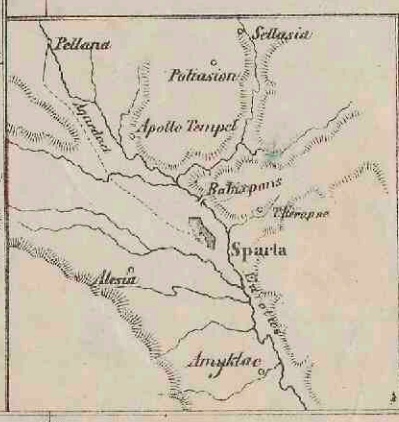
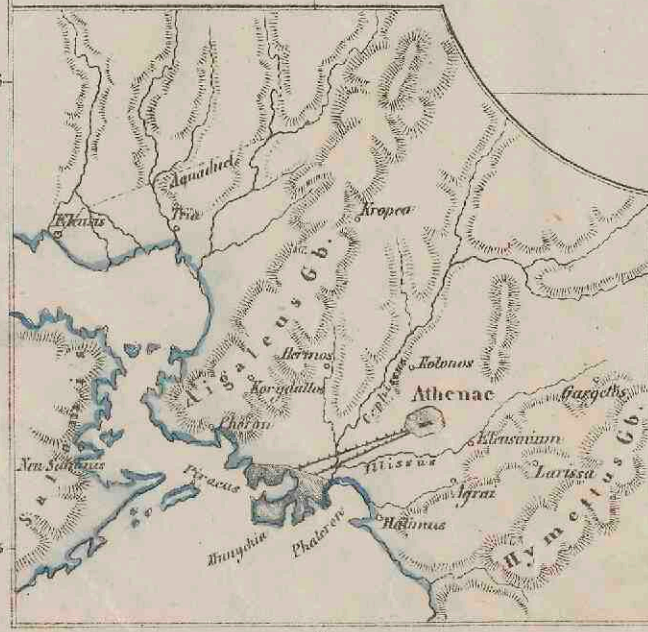


VIII A 24





GRIECHENLAND.



VIII A 241





6.

# DAS REICH ALEXANDER'S DES GROSSEN.



VIII A 231





7

8

Nº 7.

Nº 8.



— Griechische Besitzungen.  
 — Carthaginensische Besitzungen.

Eintheilung.  
 — Gallia cisalpina.  
 I. Transpadana. II. Cispadana.  
 — Italia propria.  
 I. Latium. II. Campania.  
 — Italia inferior. (Graecia magna)

Abkürzungen.  
 Pl. — Peligner.  
 Pe. — Picenter.  
 Cp. — Campaner.

VIII A 2 B 1





7

8



VIII A 2 B 1





ITALIA, SÜD = GALLIA, HISPANIA UND AFRICA.

besonders für die Zeit der Römisch - Karthagischen Kriege.



VIII A 24





DAS RÖMISCHE REICH IN SEINEM GRÖSSTEN UMFANGE.



Abkürzungen.  
 I Maxima Caesariensis } Praefidurae  
 II Britannia } in Britannien.  
 III Flavia Caesariensis }  
 Ost. } Römische Reich  
 West. }

VIII A 23





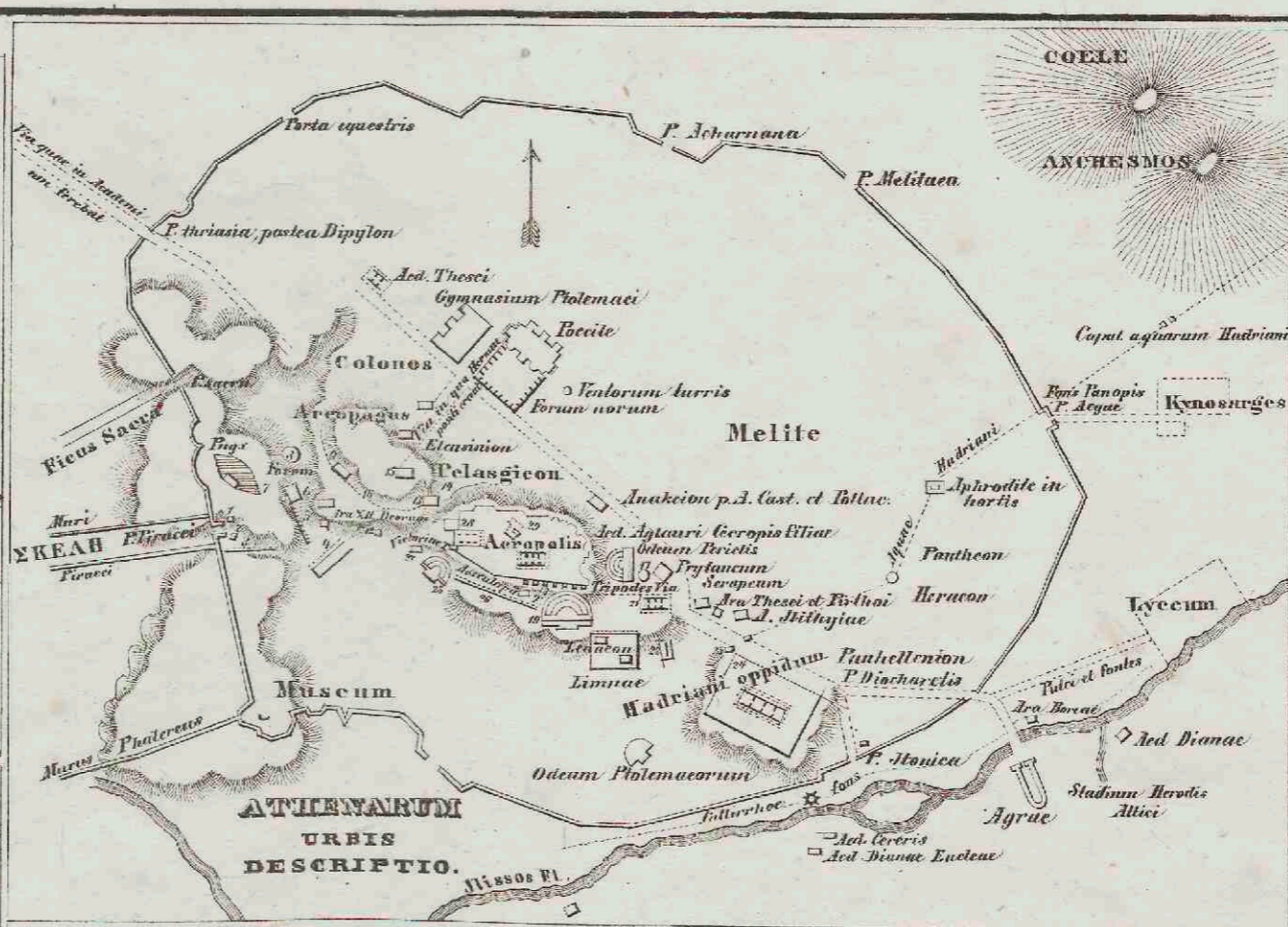
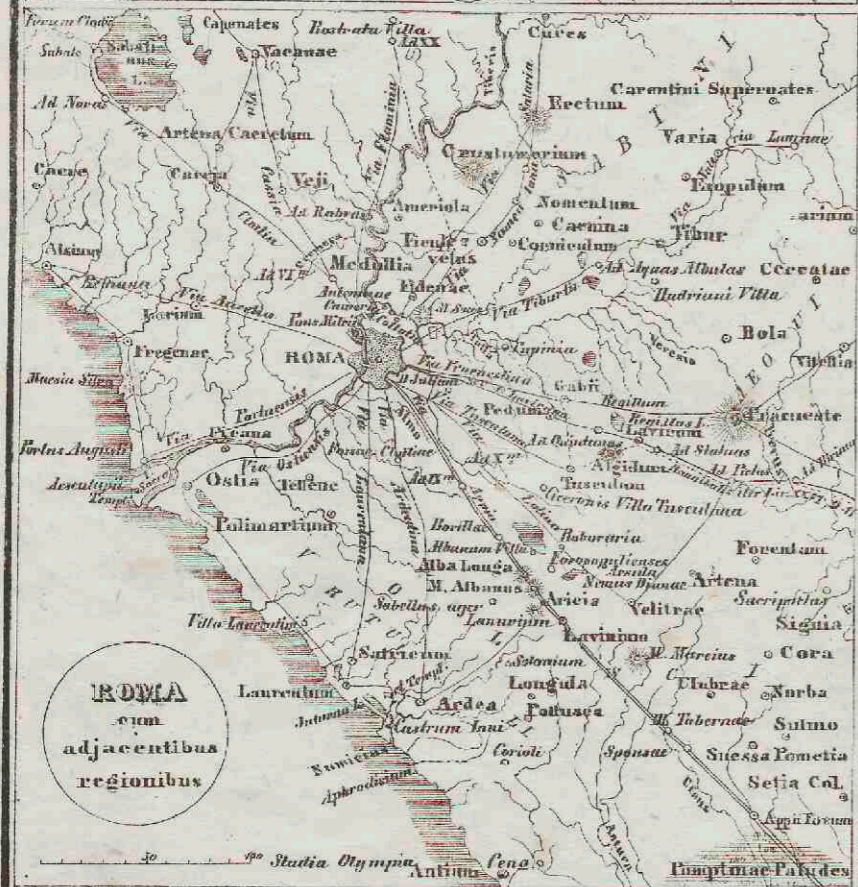
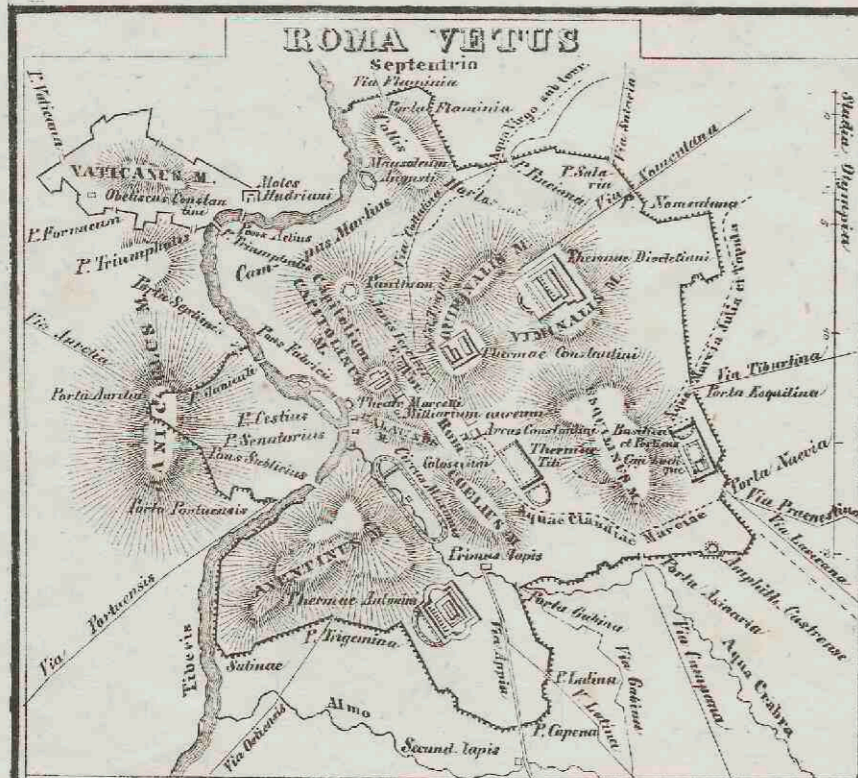
11.

GALLIEN UND GERMANIEN,  
vorzüglich im 2<sup>ten</sup> Jahrh. n. Chr. nebst Rhätien, Vindelicien, Noricum, Pannonien, Illyrien u. Britannien.



VIII A 224





1. Tompeion
  2. Aedes Cereris
  3. Stoa in qua imagines clarorum virorum et sanarum servabantur
  4. Stoa regis
  5. Stoa XII deorum
  6. Metroon
  7. Bulacterion
  8. Tholos
  9. Aedes Martis
  10. Harmonia et Aristogilonis statuae
  11. Leocorion
  12. Eudamemorum ara
  13. Hermae
  14. Aedes Falconii
  15. Aedes Furiarum
  16. Aedes Veneris
  17. Monumentum Lycioris Choragi
  18. Monumentum Thucydidi
  19. Theatrum Bacchi
  20. Lenaeum
  21. Aed. Apollinis Pythii
  22. Aed. Jovis Fulguratoris
  23. Porta, qua in Hadriani oppidum ibitur
  24. Olympaeum
  25. Aedem Herodis Attici
  26. Porticus
  27. Aed. Cereris Chloes
  28. Propylaei
  29. Aed. Minervae
1. Stoa in qua merces recipiebantur
  2. Aed. Jovis Soteris
  3. Aed. Dianae Mungthiae
  4. Aed. Veneris
  5. Theatrum
  6. Castellum
  7. Aed. Jovis
  8. Aed. Cereris
  9. Aed. Nepheli equestris

C. Heber del. A. Götische sculp.

Verlag der Schlesischen Buch-Handl. u. Anstalten-Handlung in Wollnaustr.

VIII Aa24





13.

# EUROPA

um das Jahr 511 n. Chr.

Nº 13.



VIII A a 24





14

EUROPA  
zur Zeit Karls des Grossen.

Nº 11.



SPANIEN u. PORTUGAL  
nach der Eroberung 711.

VIII Aa 24





15

# DEUTSCHLAND

um die Mitte des 10<sup>ten</sup> Jahrhunderts.

N<sup>o</sup> 15.



VIII A 24





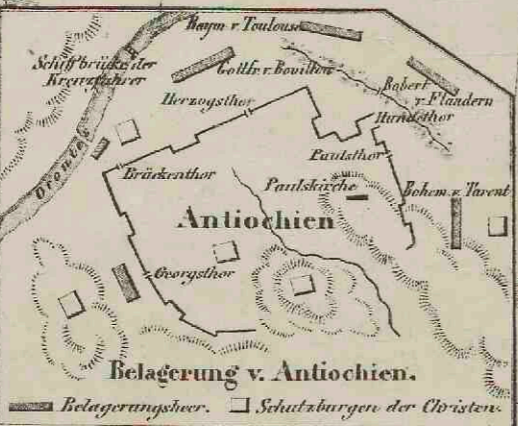
# DIE KREUZZÜGE.



### Erklärung.

- I — Kreuzzug 1096.
- II — Ludwig VII u. Konrad III 1147.
- III — Kaiser Friedrich I, Richard Löwenherz u. Phil. Aug. v. Fr. 1189.
- IV — (gegen Constantin) 1202.
- V — Kaiser Friedrich II. 1228.
- VI — Ludwig IX v. Fr. 1248.

- I. Königreich Jerusalem.
- II. Grafschaft Tripolis.
- III. Fürstenthum Antiochien.
- IV. Grafschaft Edessa.
- V. Armenien.



— Einschließungslager. a Besatzung, d. Öhly, b Sturm. — Belagerungsthor. □ Schutzbürger der Christen.

VIII A 24



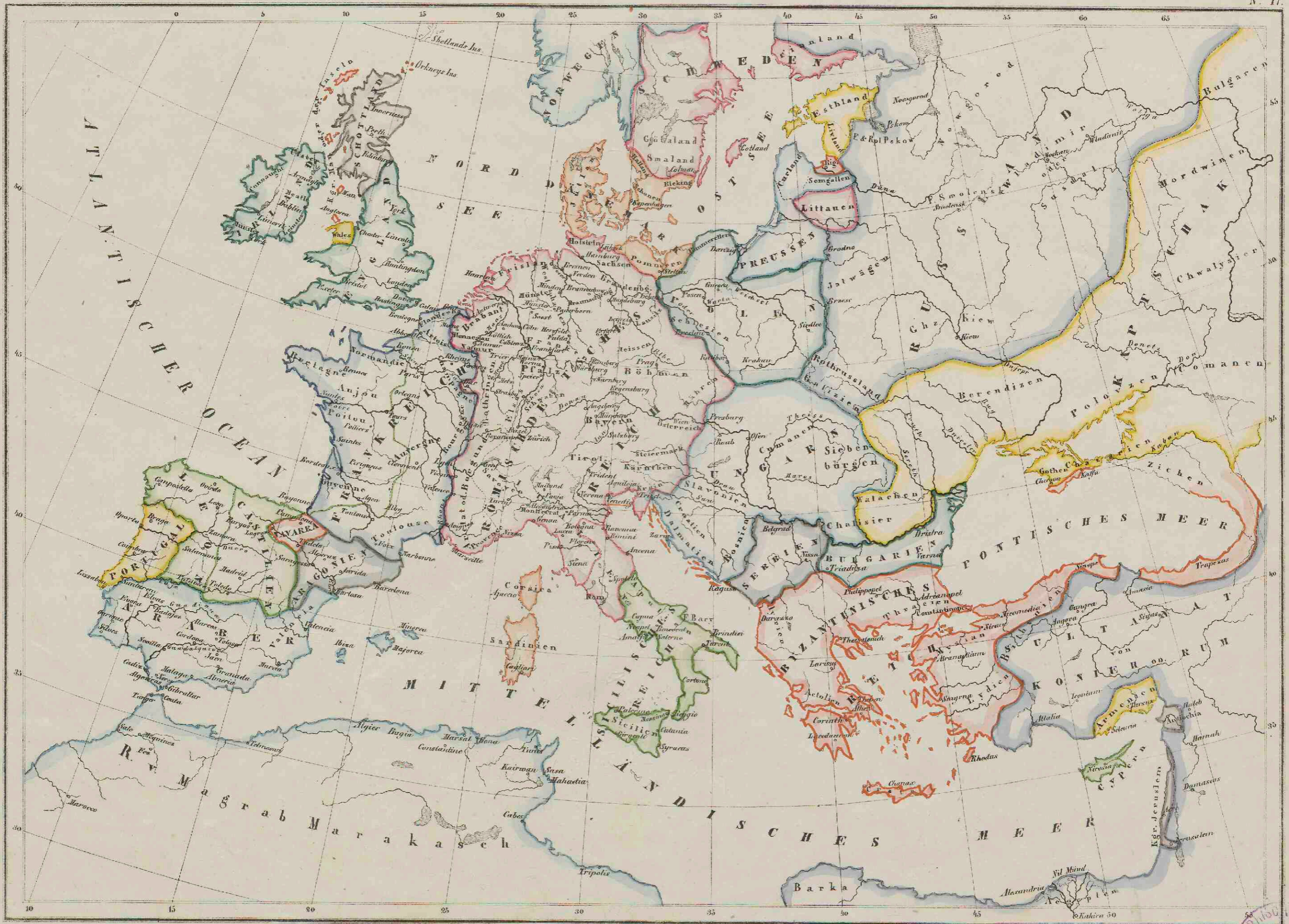


109

# EUROPA

am Ende des 12<sup>ten</sup> Jahrhunderts.

N<sup>o</sup> 17.



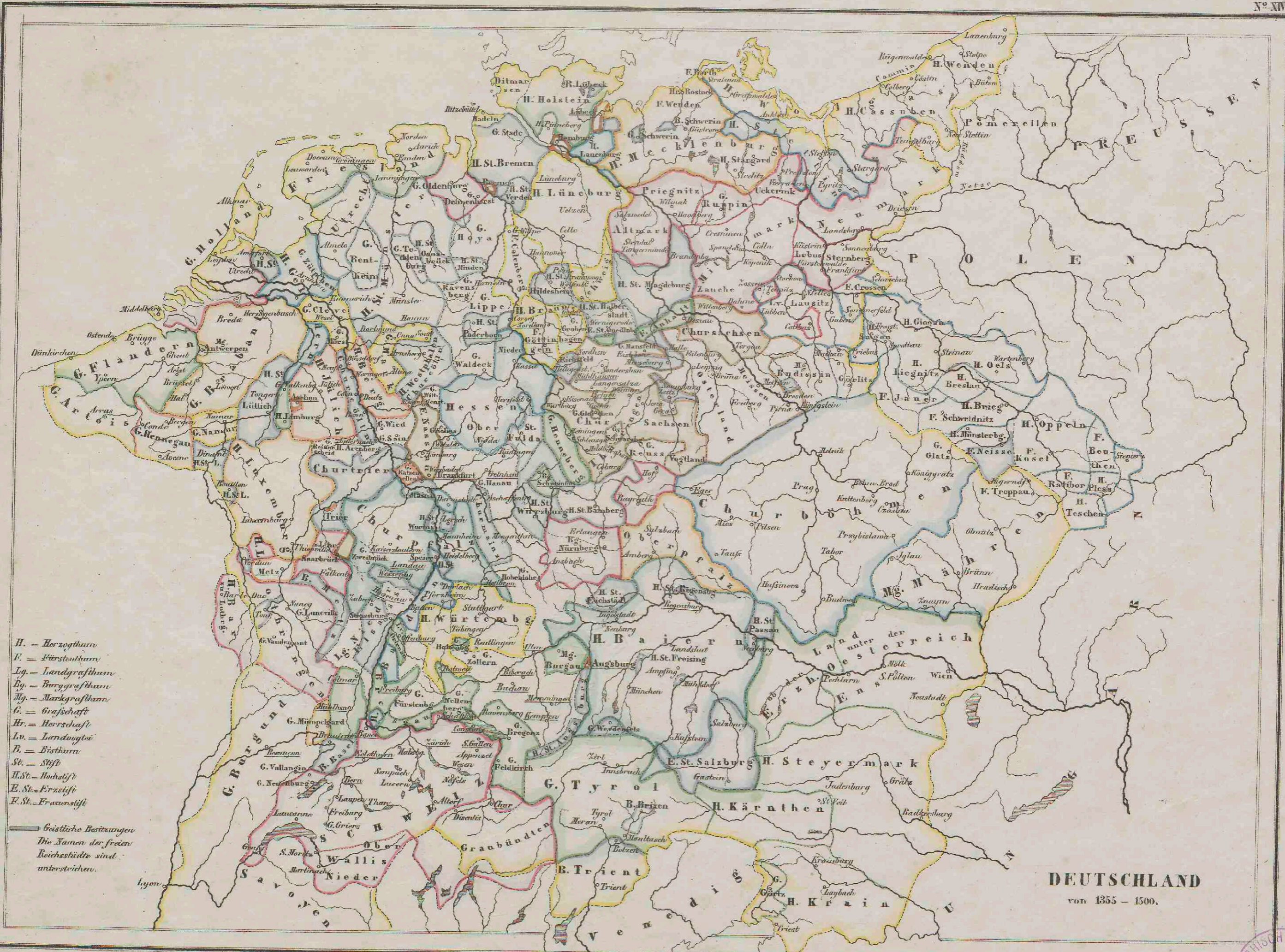
VIII A 241











H. = Herzogthum  
 F. = Fürstenthum  
 Lg. = Landgrafthum  
 Bg. = Bisthumsgrafschaft  
 Mg. = Markgrafschaft  
 G. = Grafschaft  
 Hr. = Herrschaft  
 Lv. = Landvogtei  
 B. = Bisthum  
 St. = Stift  
 H.St. = Hochstift  
 E.St. = Erzstift  
 F.St. = Frauenstift

Geistliche Besitzungen  
 Die Namen der freien  
 Reichsstädte sind  
 unterstrichen.

DEUTSCHLAND  
 von 1355 - 1500.

VIII A24

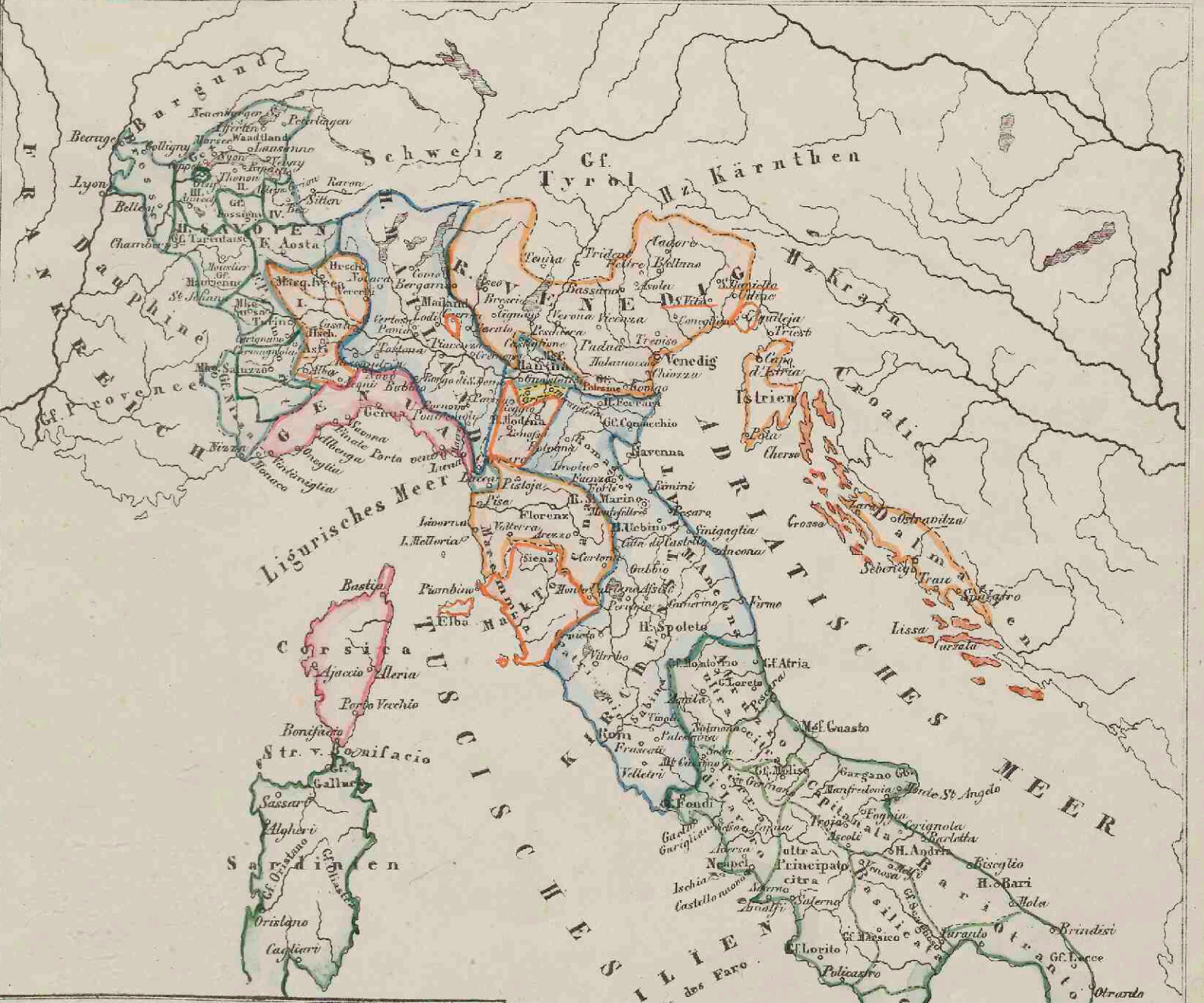
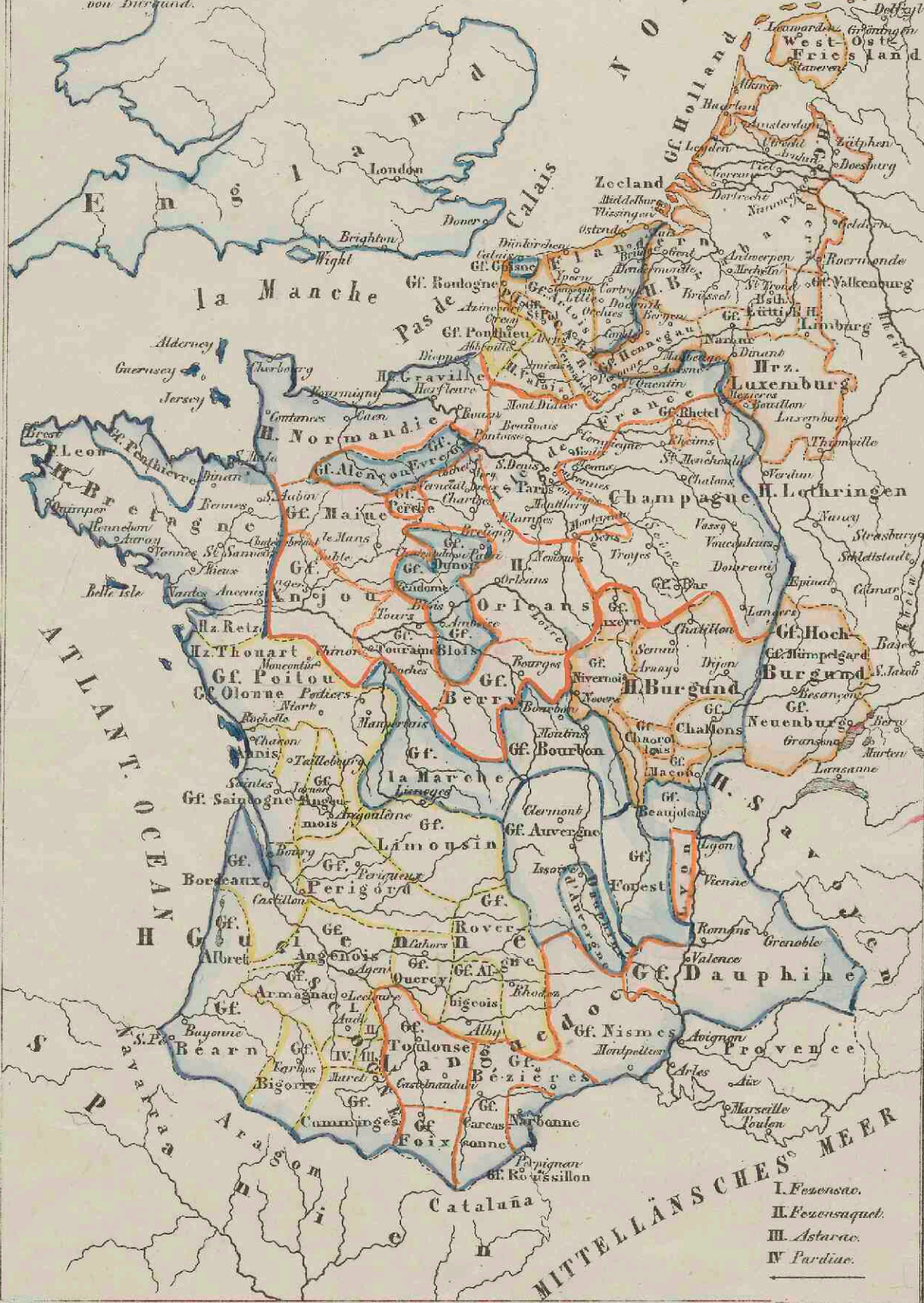




### Frankreich

um 1360 bis 1610.

- Kronländer unter Philipp VI.
- Französische Vasallenländer
- Englisches Gebiet um 1360.
- 1610.
- Das ehemalige Reich der Herzöge von Burgund.



- ERKLÄRUNG**
- I. Vauduno
  - II. Dunois
  - III. Valois
  - IV. Senonnois
  - V. Asturac
  - VI. Anagnac
  - VII. Agnacois
  - VIII. Albest
  - IX. Cordaignac



- I. Grafenschaft Montferrat
- II. Fürstenth. Achais
- III. Gf. Genevois
- IV. Nieder Waits
- V. Republik
- H. Herzogth. Nijf. - Markgrafschaft. - Burgund.

VIII A 224

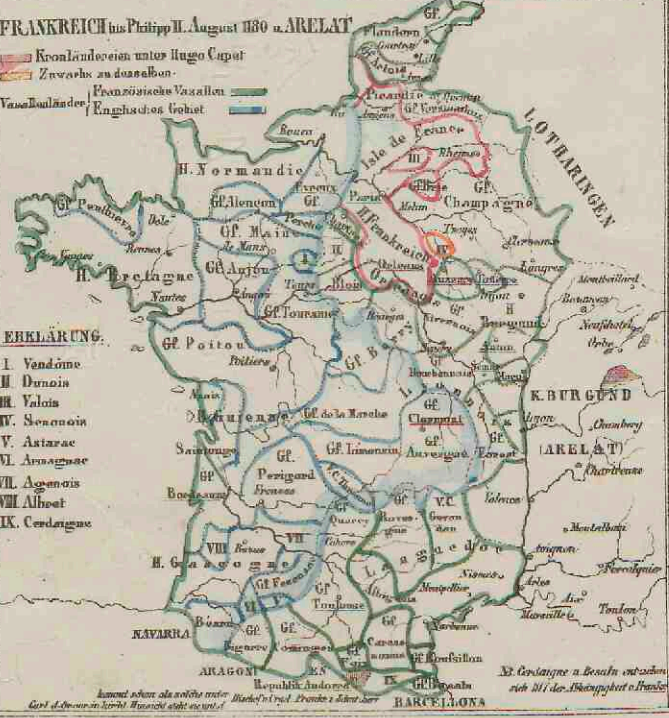




### Frankreich

von 1360 bis 1610.

- Kronländer unter Philipp VI.
- Französische Vasallenländer
- Englisches Gebiet um 1360.
- 1610.
- Das ehemalige Reich der Herzöge von Burgund.



VIII A 224





# WELTKARTE

zu den Entdeckungen im 15<sup>ten</sup> und 16<sup>ten</sup> Jahrhundert.

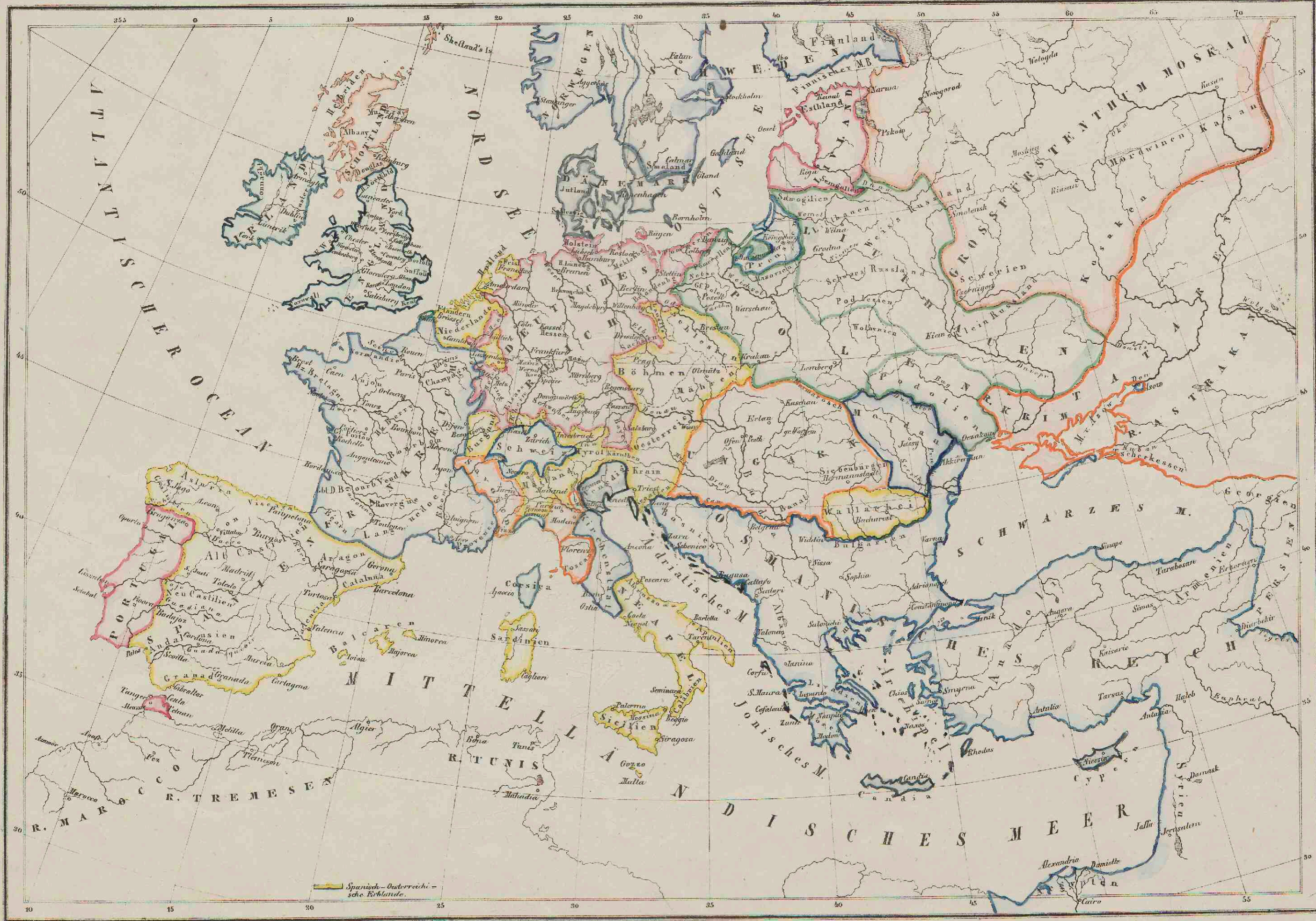


- Entdeckungen und Besitzungen.
- der Spanier
  - Portugiesen
  - Engländer
  - der Franzosen
  - Niederländer
  - Norweger

VIII A 24







VIII A 24



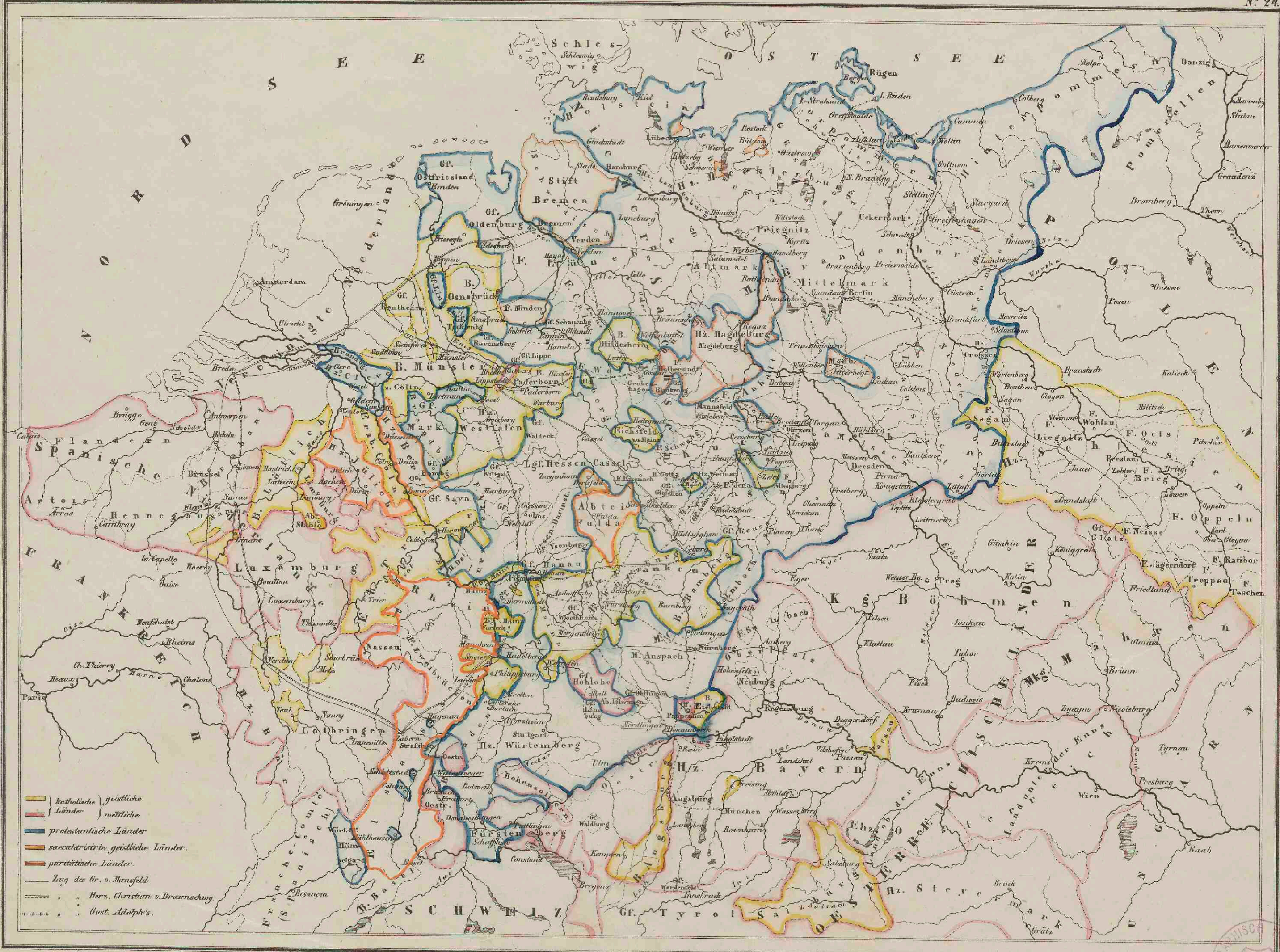


24

# DEUTSCHLAND

während des 30 jährigen Krieges.

Nº 24.



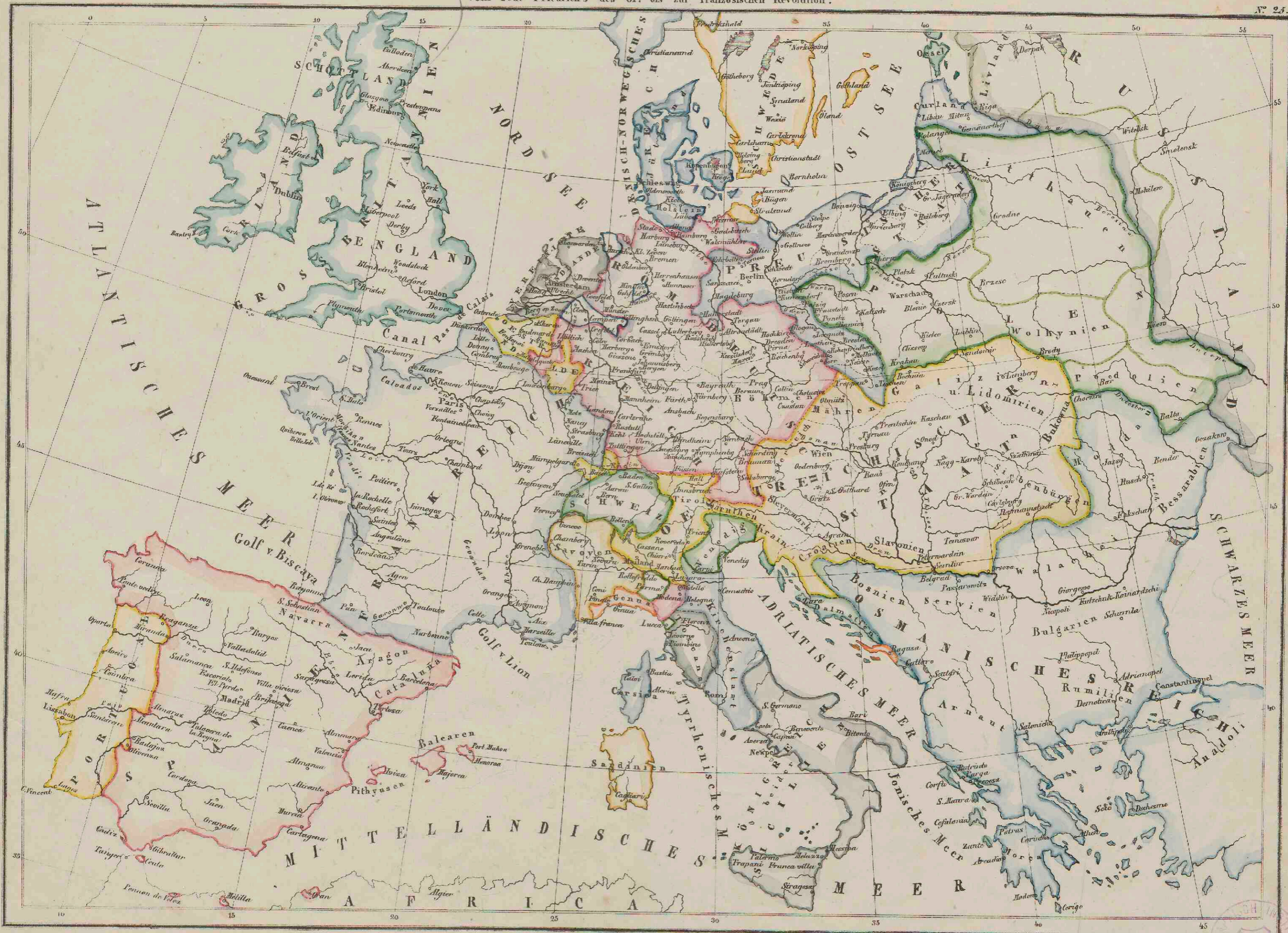
VIII A 234





# EUROPA

vom Tode Friedrich's des Gr. bis zur französischen Revolution.



VIII A 224







VIII A 24





27

# ITALIEN UND DIE ILLYRISCHEN PROVINZEN.

zur Zeit Napoleons

Nr. 27.



VIII A 27

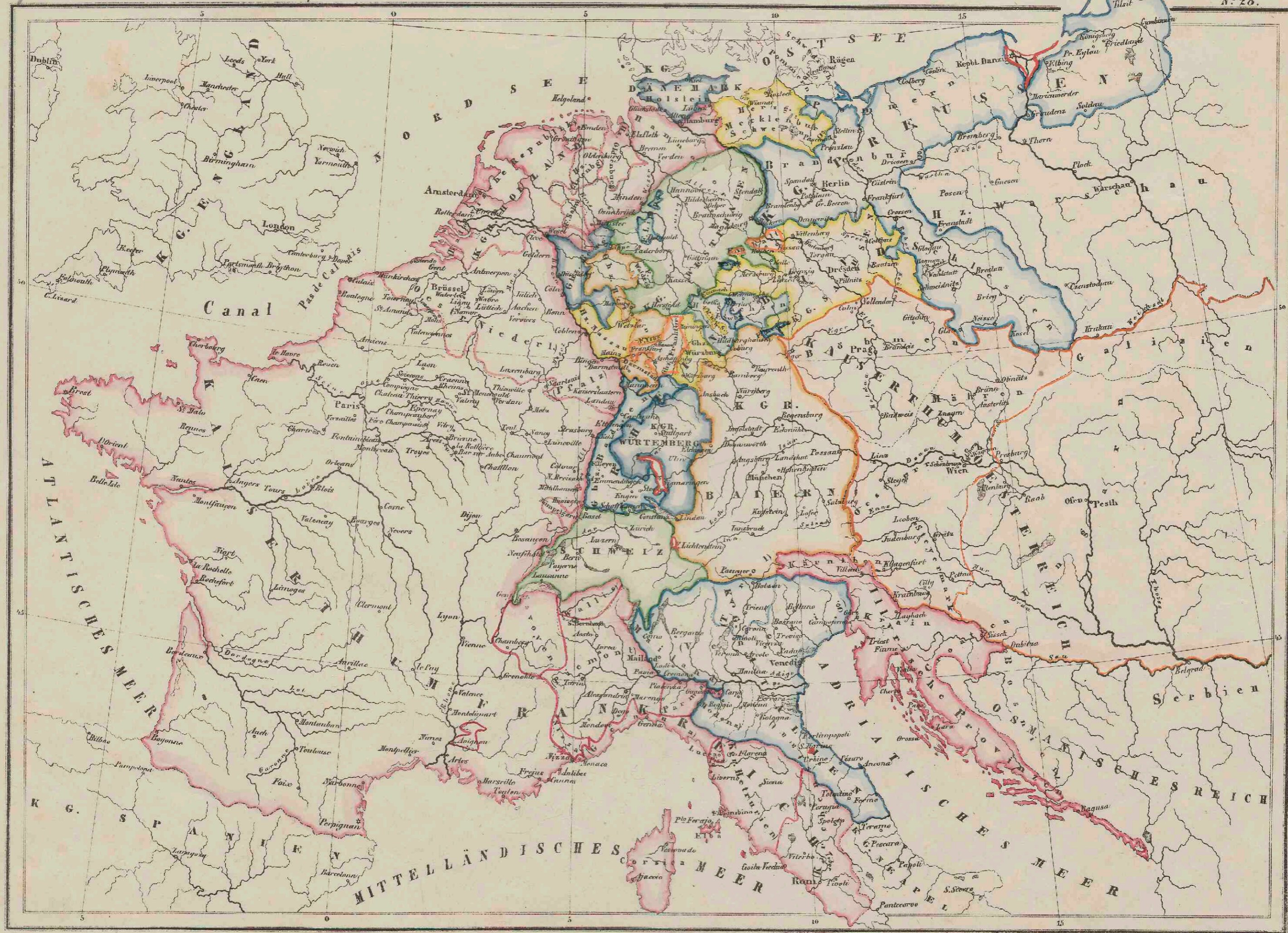




28

DEUTSCHLAND UND FRANKREICH  
zur Zeit des Rheinbundes.

Nº 28.



VIII A 224





# DER ÖSTERREICHISCHE STAAT zur Übersicht seiner neueren Geschichte.



VIII A 24

