



School-atlas van alle deelen der aarde in 22 kaarten : naar de laatste ontdekkingen en nieuwste bepalingen bewerkt ook ten opzichte van de Nederlandsche kolonien

<https://hdl.handle.net/1874/205080>

104

SCHOOL-ATLAS

J. H. S. S.

VAN

ALLE DEELEN DER AARDE

IN 22 KAARTEN,

NAAR DE LAATSTE ONTDEKKINGEN EN NIEUWSTE BEPALINGEN BEWERKT
OOK TEN OPZIGTE VAN DE NEDERLANDSCHE KOLONIEN.

OPGEDRAGEN AAN ZIJNE EXCELLENTIE DEN HOOG GEBOREN HEERE,

HEERE

GRAAF J. VAN DEN BOSCH,

LUITENANT-GENERAAL, MINISTER VAN STAAT, GROOTKRUIS DER ORDE VAN DEN NEDERLANDSCHEN LEEUW EN
DER MILITAIRE WILLEMS-ORDE, ENZ. ENZ. ENZ.

ROTTERDAM,

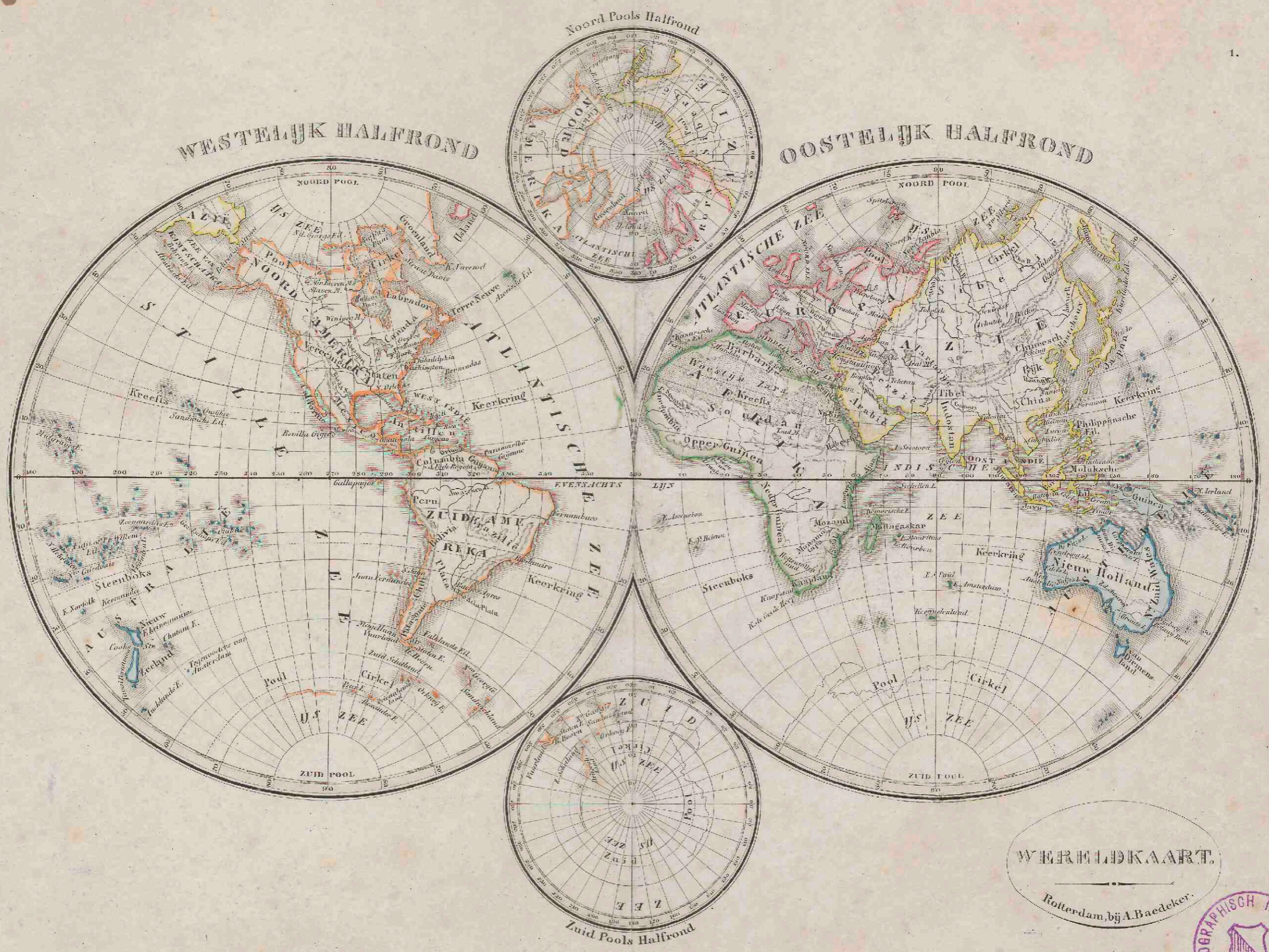
BOEKHANDEL VAN A. BAEDERER.

1840.

DRUK VAN GOUDTJIVE & DEBBIUS.



VIII A3



WERELDKAART.
 Rotterdam, bij A. Baedeker.



VIII A 3

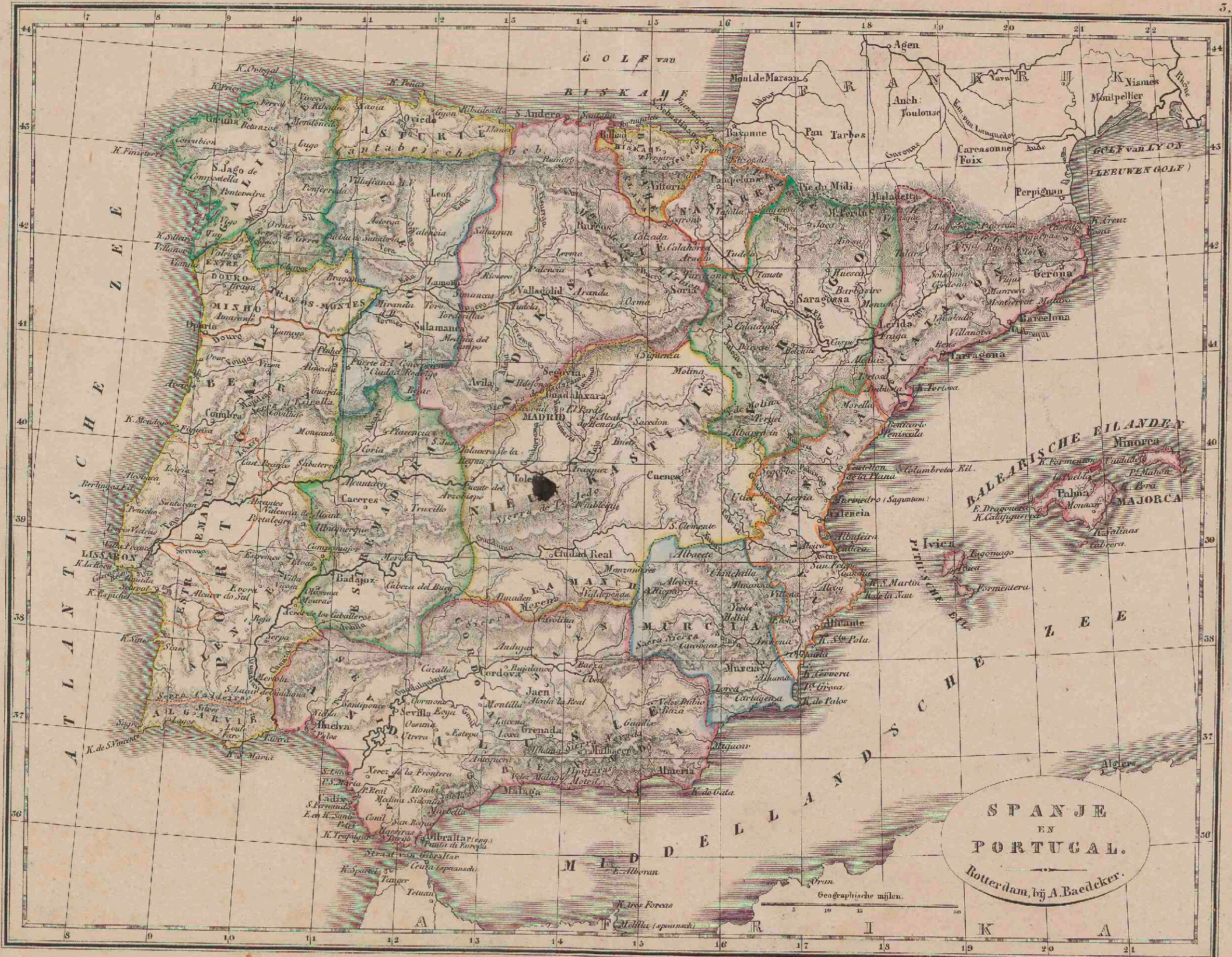


EUROPA.
Rotterdam, bij A. Baedeker.

Geographische mijlen:
0 10 20 30 40 50 60



VIII A 3



SPANJE
EN
PORTUGAL.
Rotterdam, bij A. Baedeker.



VII A 3



DEPARTEMENTEN.

1. Seine.	44. Upper Pyrenees.
2. Seine en Oise.	45. Aude Pyrenees.
3. Seine en Marne.	46. Landes.
4. Oise.	47. Gironde.
5. Aube.	48. Ais de Charante.
6. Eure en Loire.	49. Fleuve.
7. Loiret.	50. Deux Severs.
8. Eure.	51. Vendee.
9. Mayne.	52. Ais de Loire.
10. Ardennes.	53. Morbihan.
11. Mayne.	54. Finistere.
12. Manche.	55. Cote du Nord.
13. Vosges.	56. Ile en Veline.
14. Indre en Loire.	57. Manche.
15. Loire en Cher.	58. Lot et Garonne.
16. Mayne en Loire.	59. Orne.
17. Mayne.	60. Eure.
18. Eure.	61. Ais de Seine.
19. Upper Rhin.	62. Somme.
20. Upper Rhin.	63. Pas de Calais.
21. Saone.	64. Nord.
22. Doubs.	65. Nord (Est.)
23. Jura.	66. Yonne.
24. Ain.	67. Aube.
25. Saone.	68. Haute Marne.
26. Doubs.	69. Haute Marne.
27. Upper Alps.	70. Saone en Loire.
28. Ais de Alpes.	71. Rhone.
29. Var.	72. Loire.
30. Mouton van de Rhone.	73. Upper Loire.
31. Vaucluse.	74. Puy de Dome.
32. Ardèche.	75. Cantal.
33. Lozere.	76. Lot.
34. Gard.	77. Corvze.
35. Lozere.	78. Lot en Garonne.
36. Parn.	79. Dordogne.
37. Herault.	80. Charente.
38. Aude.	81. Upper Vienne.
39. Pyrenees.	82. Creuse.
40. Ais de Pyrenees.	83. Indre.
41. Upper Garonne.	84. Cher.
42. Ais de Garonne.	85. Allier.
43. Gers.	86. Finere.

FRANKRIJK.

Rotterdam, bij A. Baedeker.

Geographische mijlen: 0 5 10 15 20 25 30



VIIA 3

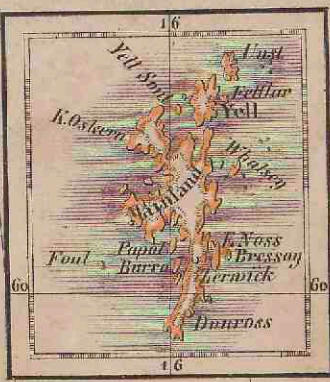
GROOT-BRITANNJE
EN
IERLAND.

Rotterdam, bij A. Baedeker.

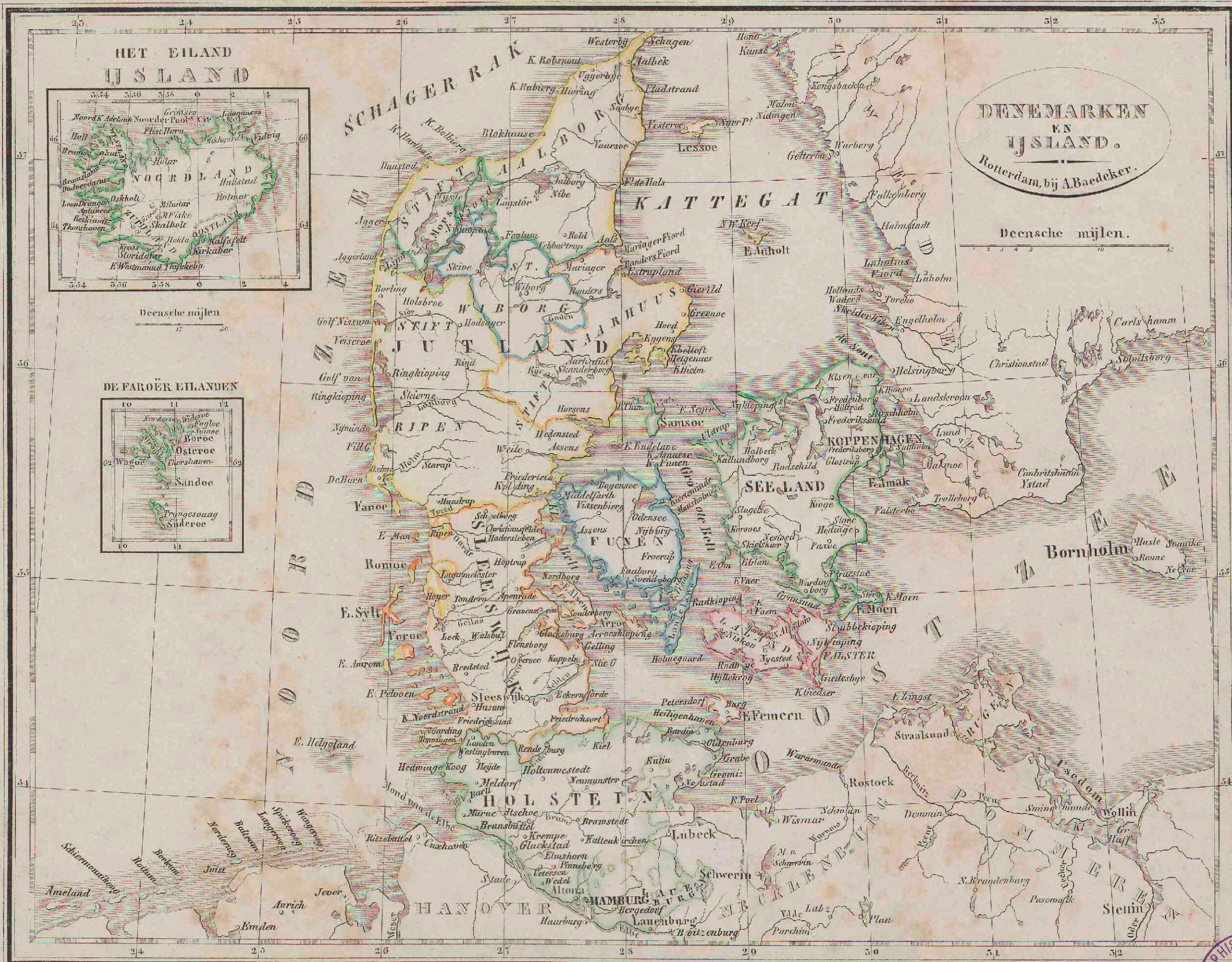
Engelsche mijlen.

10 20 40 60 80 100 120 140

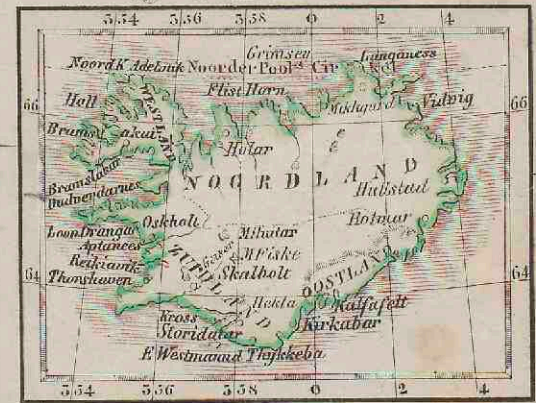
SCHETLANDISCHE
EILANDEN.



VIII A 3




HET EILAND IJSLAND



Deensche mijlen

DE FAROËR EILANDEN

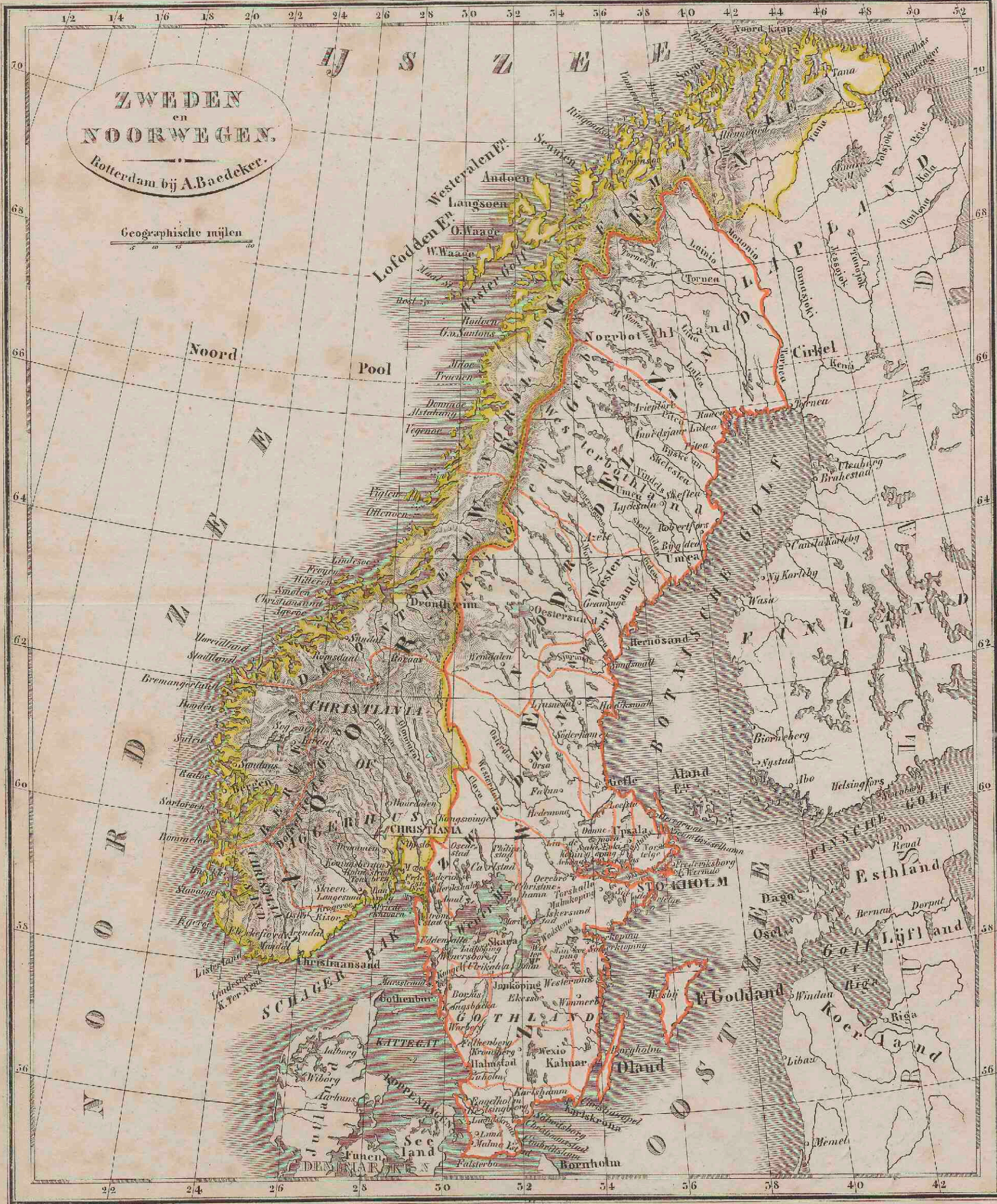


DENE-MARKEN EN IJSLAND.
Rotterdam, bij A. Baedeker.


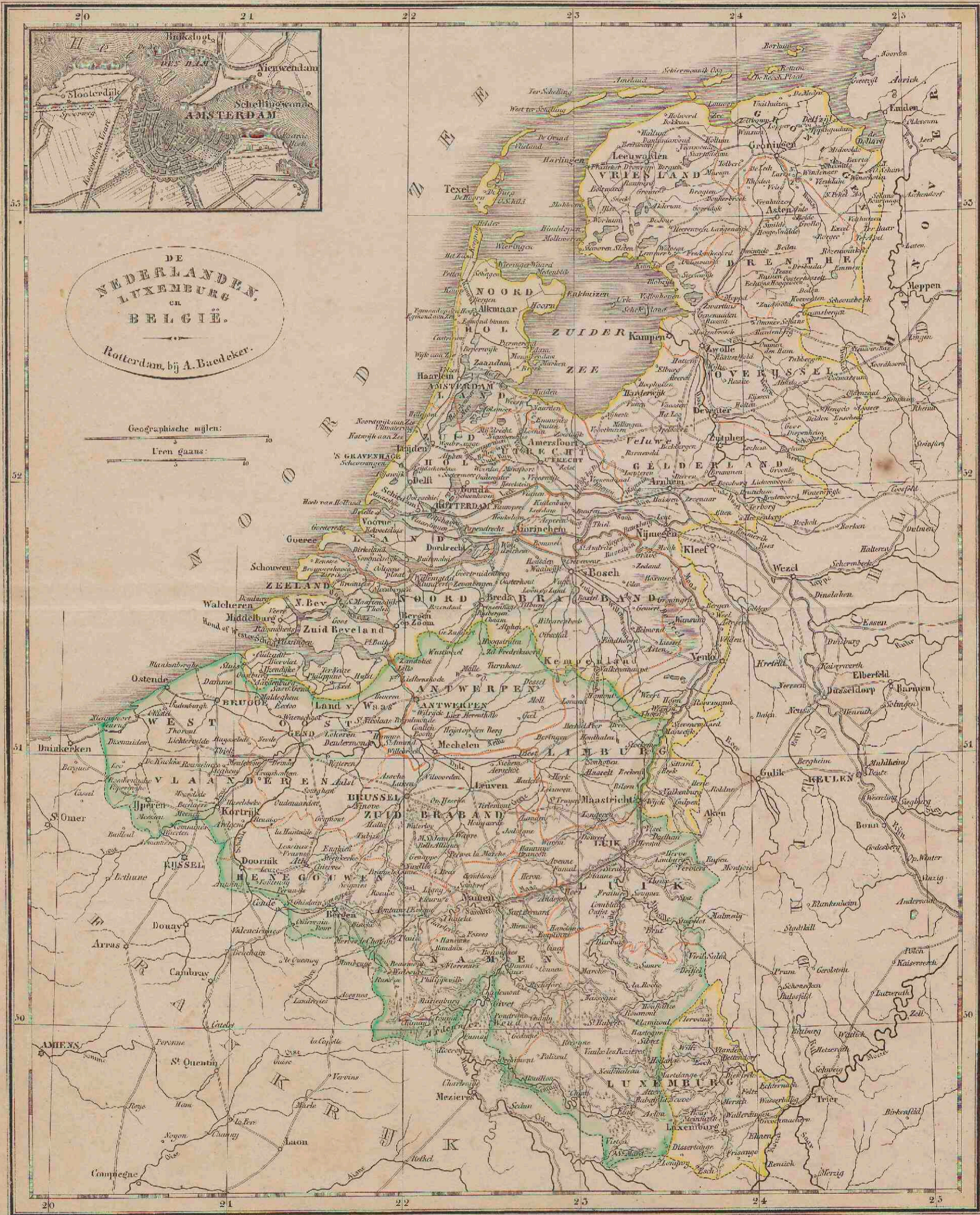
Deensche mijlen.

VIII A 3





VIII A 3



VIII A3



VIII A 3





Het Keizerrijk
OOSTENRIJK.
 Rotterdam, bij A. Baedeker.

Geographische mijlen:
 0 10 15 20



VIII A3



VIII A3



VIII A 3



**EUROPISCH
RUSLAND
EN POLEN**
Rotterdam bij A. Baedeker.

Geographische mijlen
Russische Werste



VIII A3



VIII A 3



AFRIKA
Rotterdam, bij A. Baedeker.

Engelsch. Portugeesch.
Fransch. Nederlandsch.
Spaansch. Deensch.

Geographische mijlen.
50 100 200



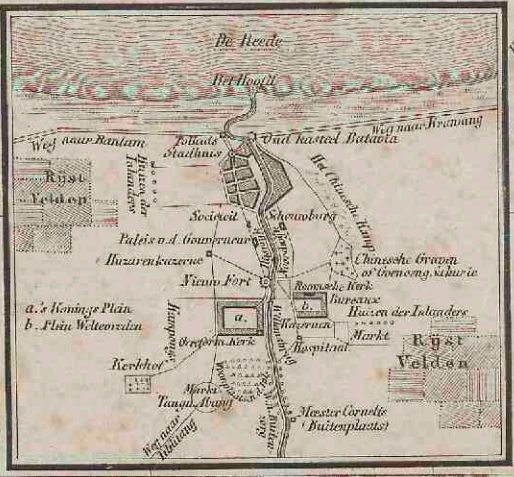
VIII A 3



Nederlandsch
OOST-INDIË.
Rotterdam, bij A. Baedeker.

Geographische mijlen : 10 20 40 60 80 100

Batavia en Omstreken.



VIII A 3






NOORD-AMERIKA
Rotterdam, bij A. Baedeker.

VERENIGDE-STATEN	MEXICO	GUATIMALA of MIDDELAMERIKA
Washington & Columbia	G. Guanajuato	I Guatimala
1 New Hampshire	M. Mexicoaan	II San Salvador
2 Vermont	O Queretaro	III Nicaragua
3 Massachusetts	SLP San Luis Potosi	IV Costarica
4 Rhode Island	V.C Vera Cruz	V Honduras
5 Connecticut	Z. Zacatecas	
6 Nieuw Jersey		
7 Delaware		
8 Maryland		

VIII A 3



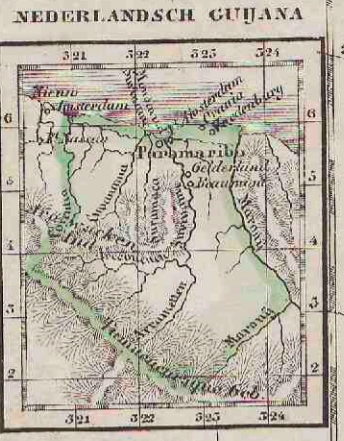


VIIA 3



ZUID-AMERIKA.
 Rotterd. bij A. Baedeker.

Geographische mijlen:
 50 100 150 200 250 300

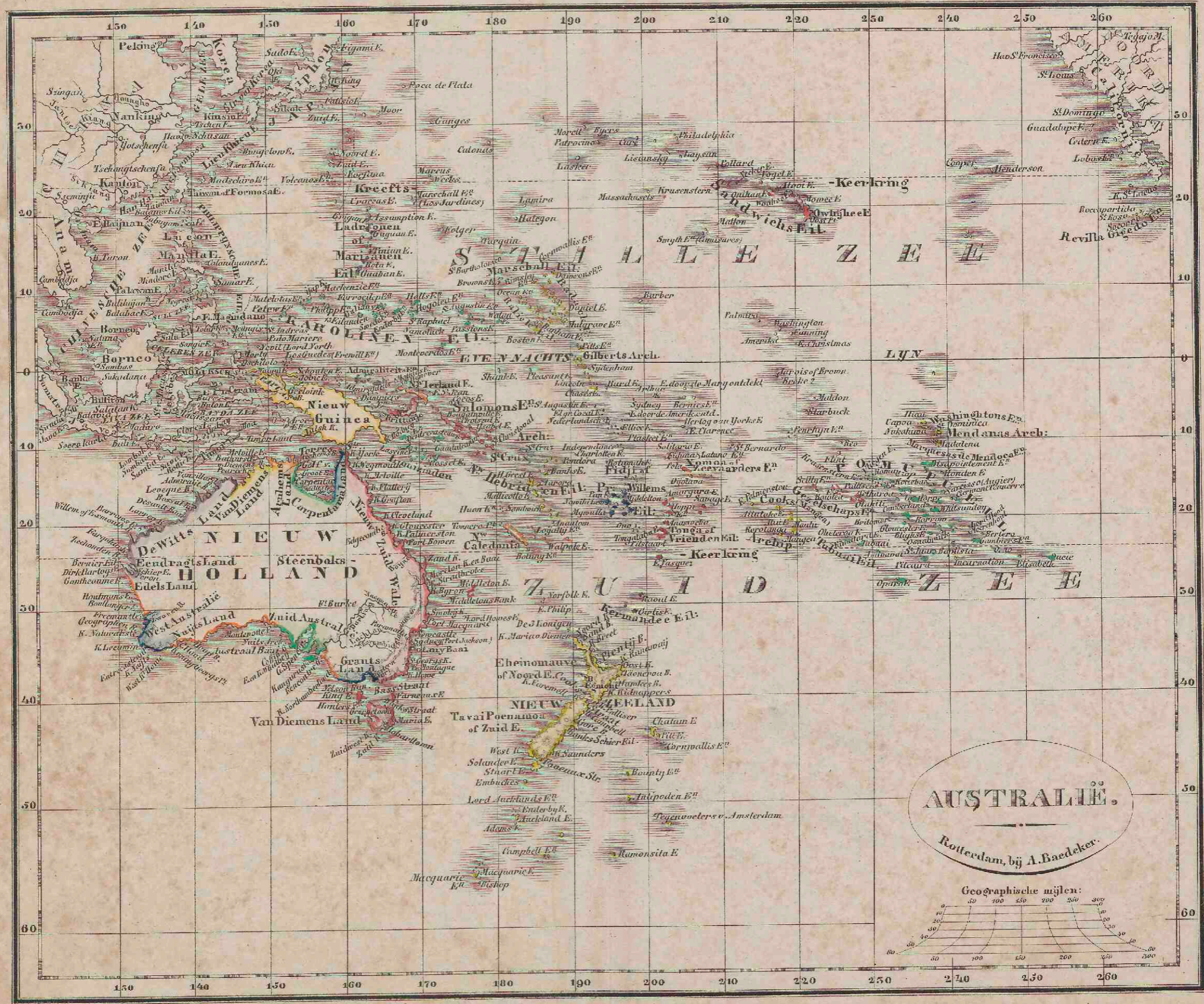


De afzonderlijke Staten in:

VENEZUELA 1. Cumana 2. Venezuela 3. Orinoco 4. Suila	
ECUADOR 1. Ecuador 2. Assuaji 3. Guayaquil	
GRANADA of CUNDINAMARCA 1. Boyaca 2. Cundinamarca 3. Magdalena 4. Cauca 5. Istmo	
Deze 3 Repub. maaken ook 18 Staten Staat Columbia uit	
NOORD-PERU: ZUID-	
1. Lima	5. Ayacucho
2. Truxillo (Libertad)	6. Cuzco
3. Tarma (Janin)	7. Arequipa
4. Pampas	8. Iano
BOLIVIA I. La Paz II. Potosi III. Chuquisaca of Charcas IV. Cochabamba V. Chiquitos (S. Cruz) VI. Mojos	
LA PLATA 13 Staten, vier hoofdsteden den zelfden naam dragen, nitgezonderd Entre Rios.	

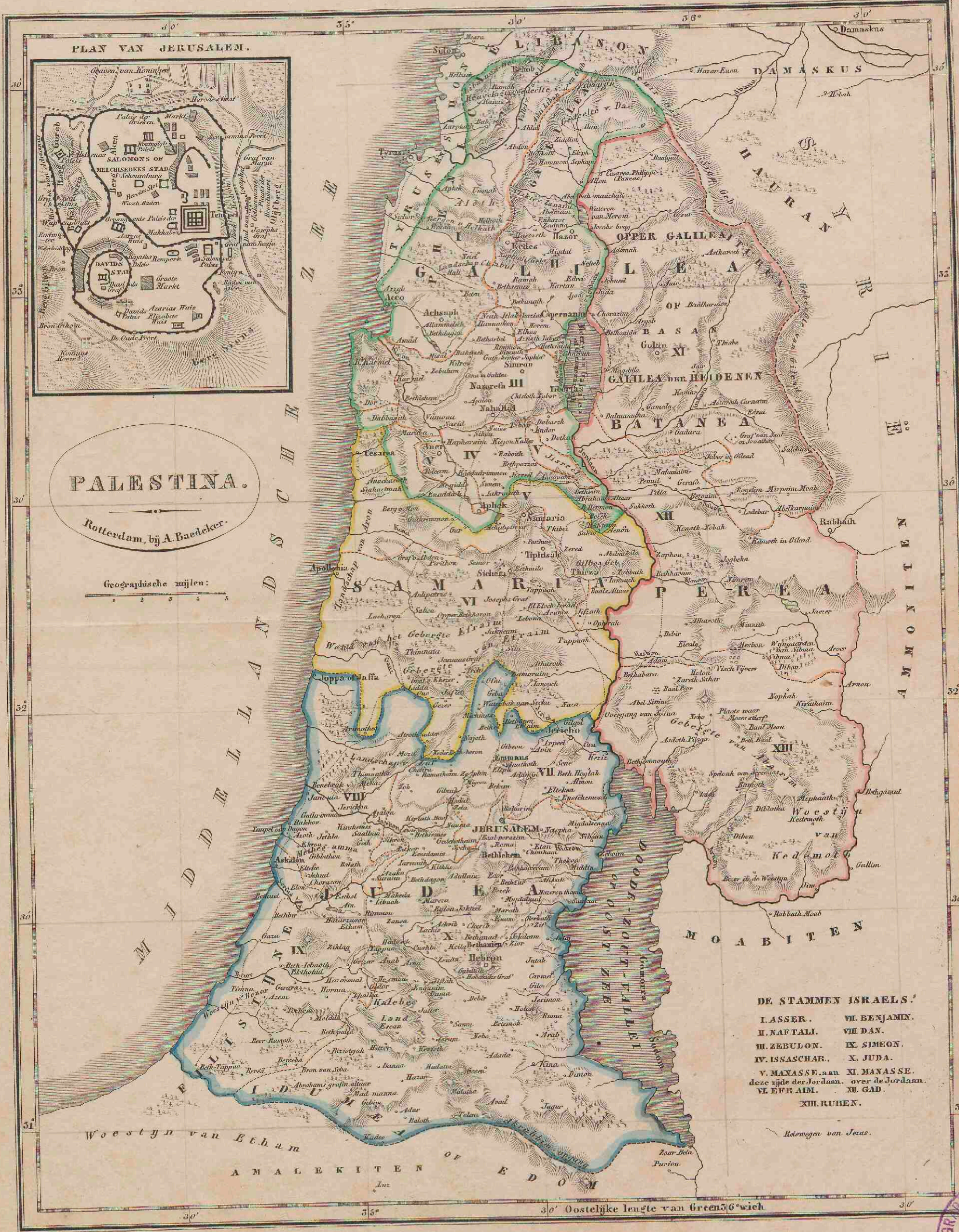


VIII A3




VIII A3






- DE STAMMEN ISRAELS.**
- I. ASSER.
 - II. NAFTALI.
 - III. ZEBULON.
 - IV. ISSASCHAR.
 - V. MANASSE.
 - VI. EPHRAIM.
 - VII. BENJAMIN.
 - VIII. DAN.
 - IX. SIMEON.
 - X. JUDA.
 - XI. MANASSE.
 - XII. GAD.
 - XIII. RUBEN.

VIII A 3



Kaart van de Vlaggen der voornaamste zeevarende Volken.

Rotterdam, bij A. Baedeker.



Druck von F. J. Baedeker in Dordrecht 1850.

VIII A 3

