



Historischer Atlas : nach Angaben von Heinrich Dittmar entworfen und lithographirt von M. Frommann

<https://hdl.handle.net/1874/205082>

VIII A 5

SUPPLEMENT ZU DITTMAR'S GESCHICHTE DER WELT.

HISTORISCHER ATLAS

nach Angaben

von

HEINRICH DITTMAR

entworfen und lithographirt von **M. Frommann.**

- Blatt I. Die Welt der Alten bis zur Zeit des Cyrus, mit den phönizischen und griechischen Colonien. — Homerische Welttafel. — Das Ruinenfeld von Theben.
- Blatt II. Aegypten und Palästina. — Jerusalem zur Zeit der Zerstörung durch Titus.
- Blatt III. Griechenland, die griechischen Inseln und die Westküste Kleinasiens. — Athen und seine Häfen. — Sparta. — Korinth.

- Blatt IV. Hellas und der Peloponnes. — Plan von Athen. — Kleinasien mit Syrien.
- Blatt V. Das persische Reich bei Alexanders Eroberung. — Die persischen Provinzen in Oerisien zur Zeit Alexanders. — Die Staaten aus Alexanders Nachlass bis z. J. 133 v. Chr.
- Blatt VI. Das römische Reich im 1. Viertel des 2ten Jahrhunderts n. Chr. Geb. — Italien. — Das alte Latium. — Rom in der ältesten Zeit.

- Blatt VII. Das alte Gallien, Britannien und Germanien, mit den Oberdonauländern Vindelicien, Rhätien, Noricum und Pannonien.
- Blatt VIII. Das weströmische Reich bis zu seinem Untergange im 5ten Jahrhundert n. Chr. — Der Occident im Anfange des 6ten Jahrhunderts n. Chr.

- Blatt IX. Das Reich Karls d. Gr. — Das byzantinische Reich und die muhammedanischen Länder im Orient zur Zeit Karls d. Gr.
- Blatt X. Das Zeitalter der Hohenstaufen. — Die Zeit der Kreuzzüge. — Jerusalem bei der Einnahme durch die Kreuzfahrer. — Das lateinische Kaiserthum.

Die 2te Hälfte wird enthalten:

- XI. Die Zeit vom Interregnum bis zum Eintritt der Reformation.
- XII. Die Schweiz im 14. und 15. Jahrhundert. — Italien am Ende des 14. Jahrh. — Das osmanische Reich unter Bajaseth.
- XIII. Die Zeit des 30jährigen Kriegs. — Die 10 Kreise Deutschlands.
- XIV. Europa im Jahre 1789. — Europa zur Zeit der französischen Republik und unter Napoleon.



Heidelberg 1850.

Universitäts-Buchhandlung von **KARL WINTER.**

Aus einer Recension von L. Vötter im südd. Schulboten 1849. No. 16.
Wie wesentlich geographische Anschauung das geschichtliche Lernen unterstützt, leuchtet so sehr ein, dass man kaum daran zu erinnern braucht, und doch wird jene im Unterricht oft so sehr vernachlässigt. Fehlte es bisher an tauglichen Lehrmitteln hiezu, so befriedigt nun der historische Atlas dieses Bedürfniss auf ausgezeichnete Weise. Denn während man sonst so

oft das Schlechteste für die Jugend für gut genug hielt, verbindet er mit Genauigkeit und Sorgfalt eine gewisse moderne Eleganz. Papier, Druck und Lithographie sind ausgezeichnet, die Farbengebung fein und gefällig. Die Darstellung der horizontalen und vertikalen Terrainverhältnisse ist so genau und schön, wie man sie in Atlassen der alten Welt gar nicht gewohnt ist und wie man sie nur in den besseren neuesten politisch-physika-

lischen Atlassen antrifft. Die Auswahl und Einrichtung ist zweckmässig &c. Sehr dankenswerth sind die beigelegten Cartone mit Planen von Athen, Sparta, Korinth, Jerusalem, Rom, dem ägyptischen Theben u. s. w., so wie die Bezeichnung der Kriegszüge, z. B. des Cambyses, Xerxes, Alexander u. s. w. Der Preis ist im Verhältniss zu der sehr schönen Ausstattung äusserst billig.

VIII As

HISTORISCHER ATLAS

nach Angaben

von

HEINRICH DITTMAR

entworfen und lithographirt von **M. Frommann.**

I. ABTHEILUNG.

Atlas der alten Welt.

In 6 Blättern.

- Blatt I. Die Welt der Alten bis zur Zeit des Cyrus, mit den phönizischen und griechischen Colonieen. — Homerische Welttafel. — Das Ruinenfeld von Theben.
- Blatt II. Aegypten und Palästina. — Jerusalem zur Zeit der Zerstörung durch Titus.
- Blatt III. Griechenland, die griechischen Inseln und die Westküste Kleinasiens. — Athen und seine Häfen. — Sparta. — Korinth.

- Blatt IV. Hellas und der Peloponnes. — Plan von Athen. — Kleinasien mit Syrien.
- Blatt V. Das persische Reich bei Alexanders Eroberung. — Die persischen Provinzen in Oberasien zur Zeit Alexanders. — Die Staaten aus Alexanders Nachlass bis z. J. 133 v. Chr.
- Blatt VI. Das römische Reich im 1. Viertel des 2ten Jahrhunderts n. Chr. Geb. — Italien. — Das alte Latium. — Rom in der ältesten Zeit.



Heidelberg 1849.

Universitäts-Buchhandlung von **KARL WINTER.**

VIII A 5

HISTORISCHER ATLAS

nach Angaben

von

HEINRICH DITTMAR

entworfen und lithographirt von **M. Frommann.**

II. ABTHEILUNG.

Atlas der mittlern und neuern Geschichte.

In 8 Blättern.

- | | |
|--|---|
| <p>Blatt VII. Das alte Gallien, Brittanien und Germanien, mit den Oberdonauländern Vindelicien, Rhätien, Noricum und Pannonien.</p> <p>Blatt VIII. Das weströmische Reich bis zu seinem Untergange im 5. Jahrhundert n. Chr. — Der Occident im Anfange des 6. Jahrhunderts n. Chr.</p> <p>Blatt IX. Das Reich Karls d. Gr. — Das byzantinische Reich und die muhamedanischen Länder im Orient zur Zeit Karls d. Gr.</p> <p>Blatt X. Das Zeitalter der Hohenstaufen. — Die Zeit der Kreuzzüge. — Jerusalem bei der Einnahme durch die Kreuzfahrer. — Das lateinische Kaiserthum.</p> <p>Blatt XI. Die Zeit von Rudolf von Habsburg bis Maximilian I. — Constantinopel</p> | <p>bei der Eroberung durch die Türken 1453. — Das Osmanische Reich unter Bajazeth.</p> <p>Blatt XII. Die Schweiz im 13ten Jahrhundert. — Das Land der Eidgenossen seit dem 14ten Jahrhundert. — Das Mongolenreich unter Dschingis-Chan und seinen Nachfolgern.</p> <p>Blatt XIII. Deutschland nach der Kreiseintheilung durch Maximilian I. — Deutschland nach seinen ehemaligen Erzbisthümern und Bisthümern. — Deutschland im 30jährigen Kriege.</p> <p>Blatt XIV. Europa seit Friedrich dem Grossen bis zur französischen Revolution. — Die Zeit der ersten Republik. — Europa zur Zeit Napoleons.</p> |
|--|---|



Heidelberg 1850.

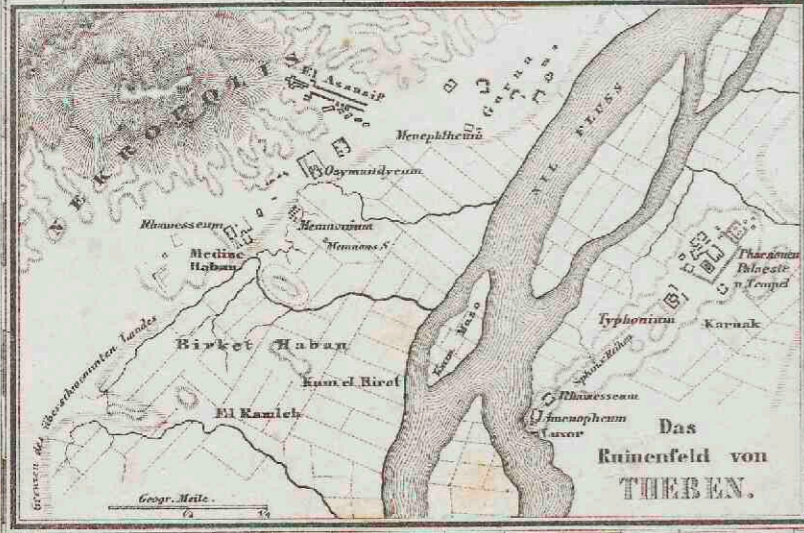
Universitäts-Buchhandlung von KARL WINTER.

DIE WELT DER ALTEN BIS ZUR ZEIT DES CYRUS, mit den phoenizischen und griechischen Colonieen.

- Salomo's Reich.
- Babylonisches Reich unter Nabucadnesar.
- Lydisches Reich unter Croesus.
- Persisches Reich in der ersten Zeit der Regierung des Cyrus.

- Grenzen des Reichs der Semiramis.
- Grenzen des persischen Reichs unter Darius.
- Zug des Cambyses nach Aegypten.
- Zug des Darius gegen die Scythen.

90° HOMERISCHE WELTTAFEL.



Nach den Angaben von Heinrich Dittmar

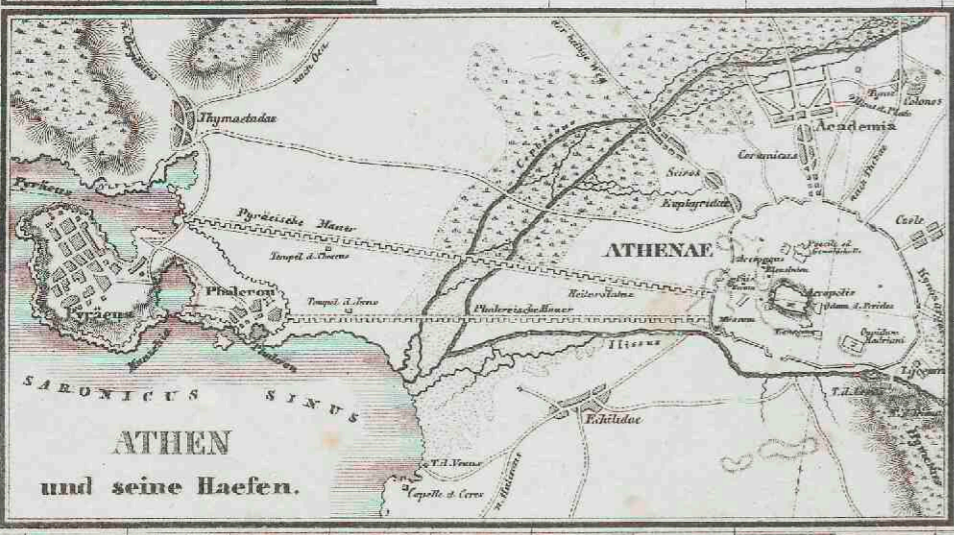
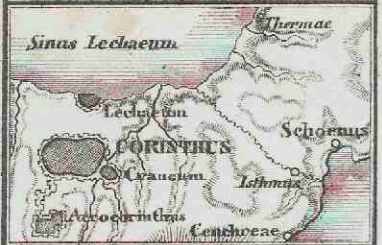
HEIDELBERG BEI KARL WINTER.

Ill. u. d. geogr. Anst. v. M. F. Rossmann i. Darmstadt.

VII A 5



GRIECHENLAND, DIE GRIECHISCHEN INSELN UND DIE WESTKÜSTE KLEINASIENS.



Milliaria geographica (15-1)
 Stadia olympica (600-1)
 Milliaria romana (75-1)

Landherzug
 Flottenzug } des Xerxes

Nach den Angaben von Heinrich Dittmar

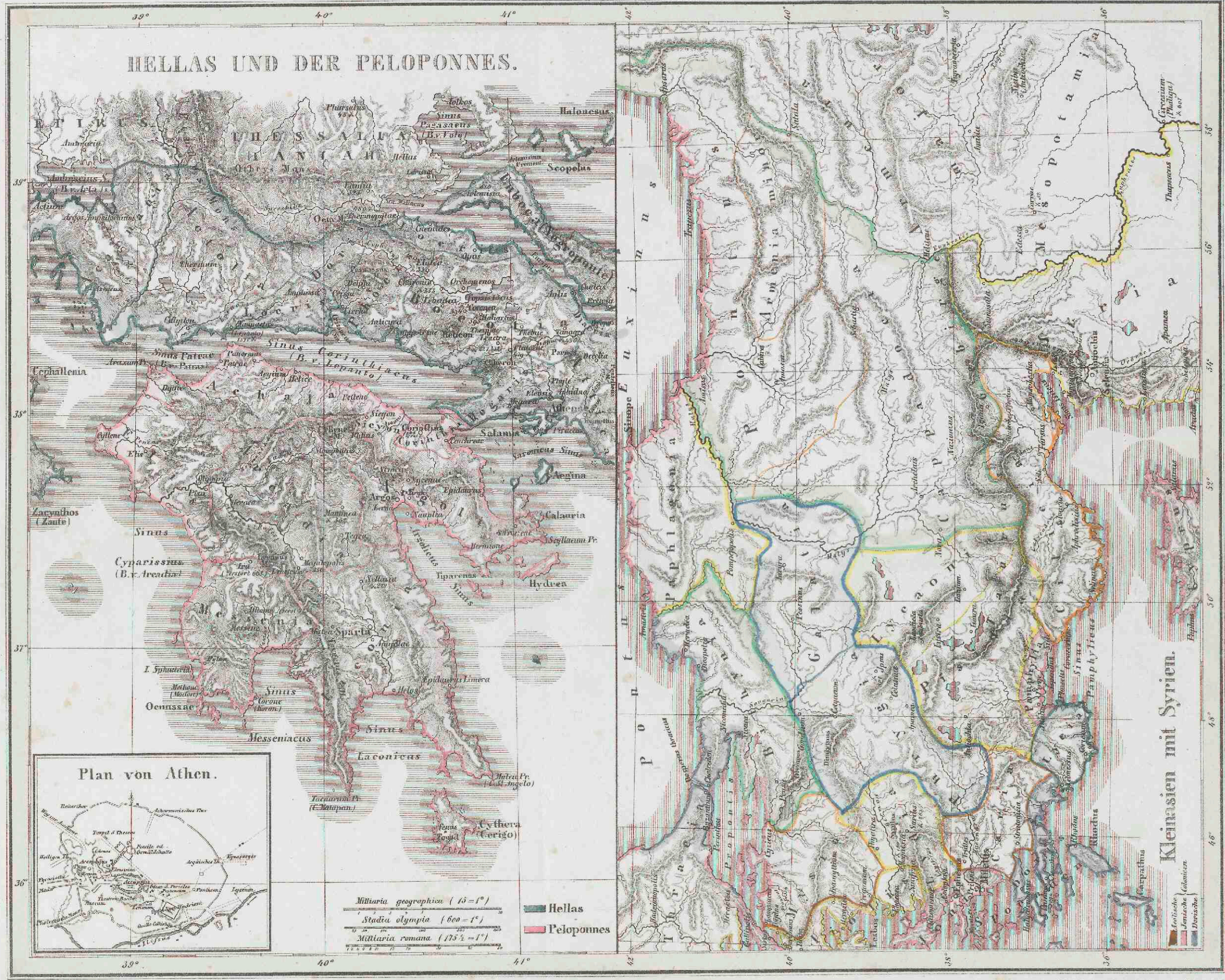
HEIDELBERG BEI KARL WINTER.

lit. u. d. geogr. Anst. v. M. Prohmann i. Darmstadt.

VIII A5



HELLAS UND DER PELOPONNES.



Milliaria geographica (15 = 1°)
 Stadia olympia (600 = 1°)
 Milliaria romana (175 1/2 = 1°)

Hellas
 Peloponnes

Kleinasion mit Syrien.

VIII A5





**DAS ROEMISCHE REICH
IM ERSTEN VIERTEL DES ZWEITEN
JAHRHUNDERTS NACH CHR. GEB.**

Nach den Angaben von Heinrich Dittmar.

HEIDELBERG BEI KARL WINTER.

Lith. d. geogr. Anst. v. M. Frommann in Darmstadt.



VII A 5



Nach den Angaben von Heinrich Dittmar.

HEIDELBERG BEI KARL WINTER.

lith. i. d. Geogr. Anst. v. M. Frommann i. Darmstadt.

VIII A5





DIE ZEIT VON RUDOLF VON HABSBURG BIS MAXIMILIAN I.

Anm.: Die schraffirten Länder in Deutschland sind Bistümer.

Nach den Angaben von Heinrich Dittmar.

HEIDELBERG BEI KARL WINTER.

lit. u. d. geogr. Anst. v. M. Frommann in Darmstadt.

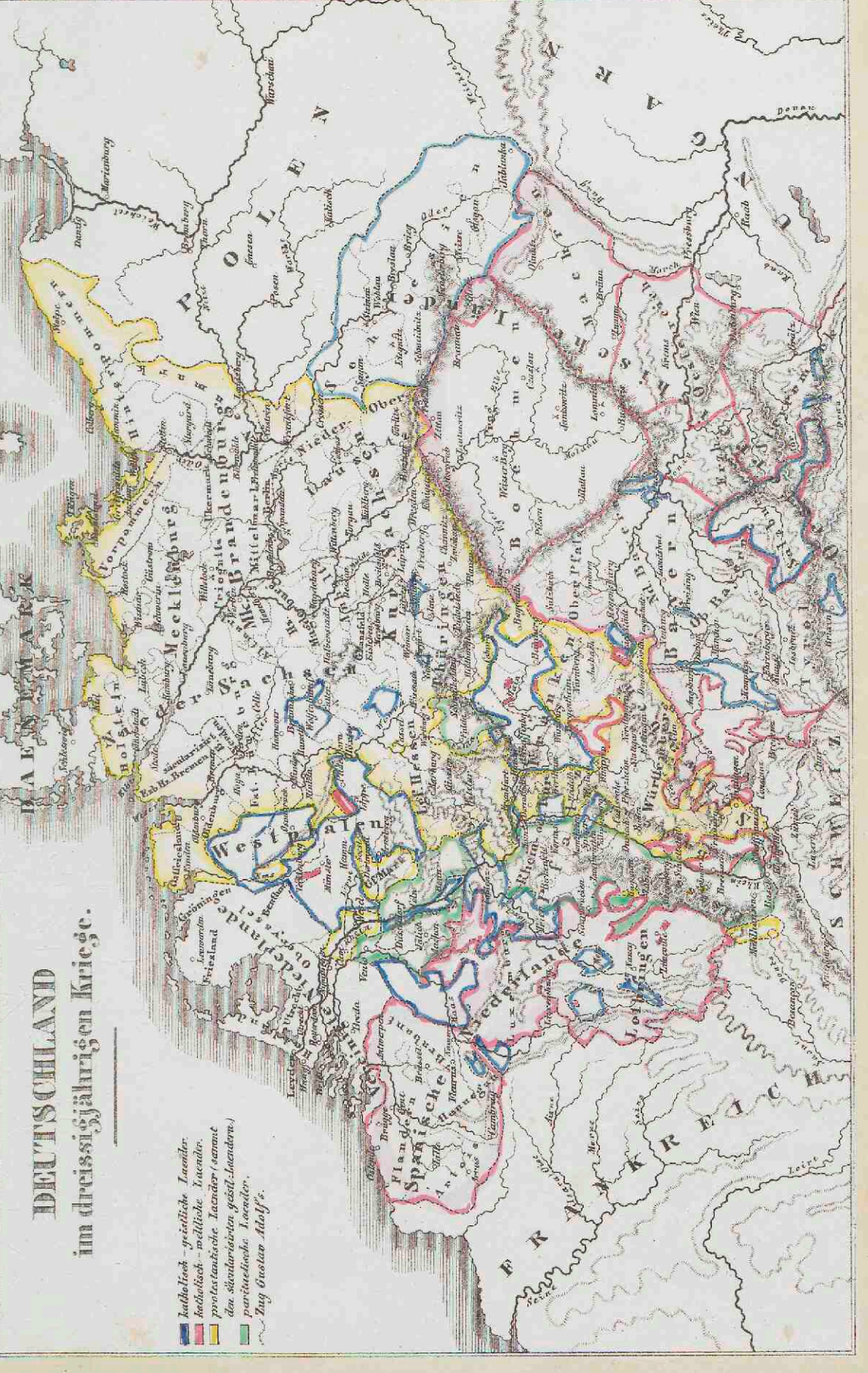
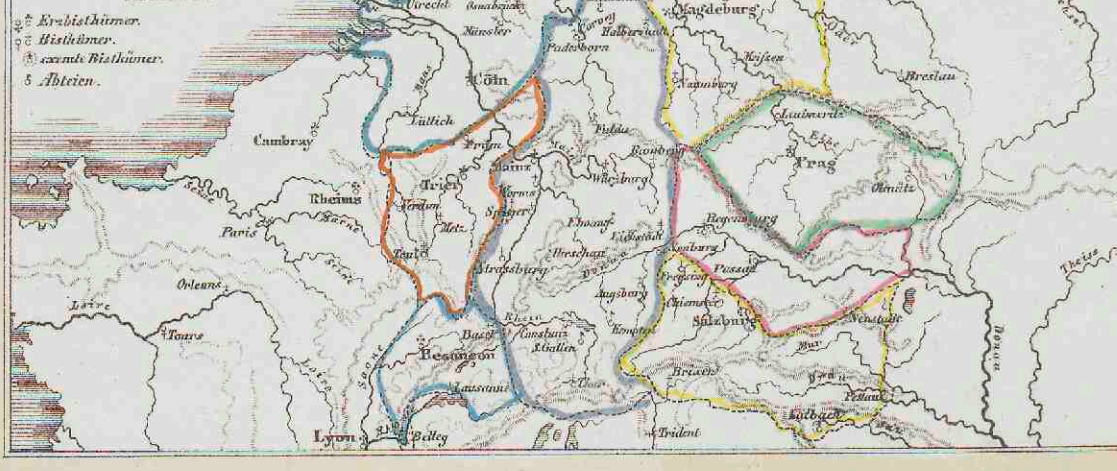
VIII A 6



DEUTSCHLAND nach der Kreiseintheilung durch MAXIMILIAN I.



DEUTSCHLAND nach seinen ehemaligen ERZBISTHÜMERN und BISTHÜMERN.



DEUTSCHLAND im dreißigjährigen Kriege.

- katholisch - geistliche Landes.
- katholisch - weltliche Landes.
- protestantische Landes (samt den säkularisierten geistl. Landes).
- protestantische Landes.
- Zug Gustav Adolfs.

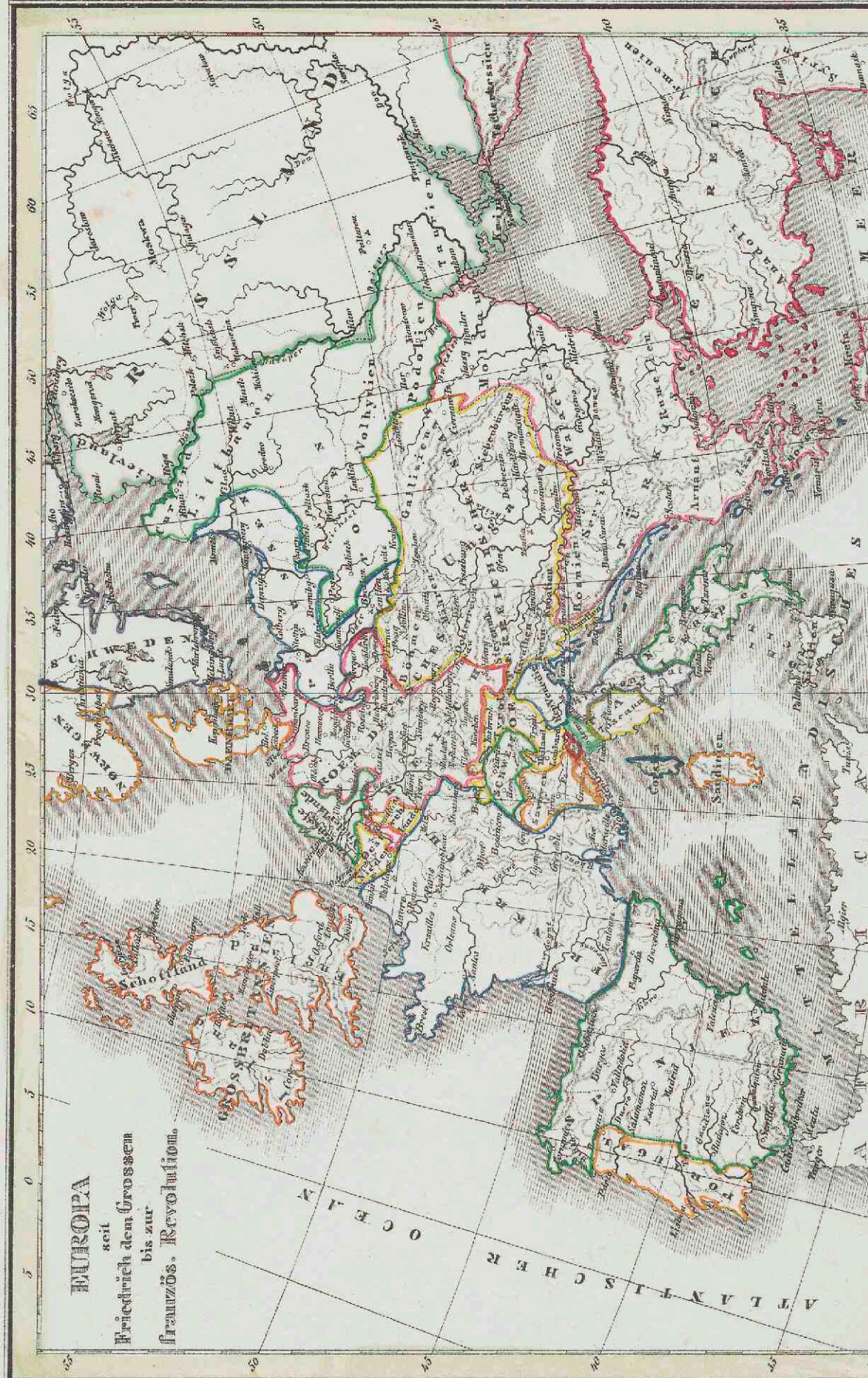
Nach den Angaben von Heinrich Dittmar

HEIDELBERG BEI KARL WINTER.

Verlag d. Geogr. Anst. v. M. Neumann i. Darmstadt

VIIIA6





Nach den Angaben von Heinrich Dittmar.

HEIDELBERG BEI KARL WINTER.

lith. i. d. geogr. Anst. v. M. Frommann in Darmstadt.

VIII A-6

