



Atlas géographique, I. Géographie ancienne. 1823 : dressé sous la Direction du Conseil de l'Instruction Publique

<https://hdl.handle.net/1874/205083>

974 NX

Cat 14/888

K95

Nigerist
Amberdians.
Q 3.

J. Müller f 58g. 44
19h. hho: h-14-175

30 9 74

Collected J. G. M.

42 Maps divided into

3 sections

[1822-3]



Nigoret Lamberdière.

ATLAS GÉOGRAPHIQUE

Dressé sous la Direction
du Conseil Royal de l'Instruction publique

Pour l'usage des Collèges.
Ouvrage adopté pour l'Enseignement public.

1^{re} Partie.

Géographie ancienne,

Contenant les Cartes suivantes :

Mappemonde.
Monde connu des anciens.
Asie ancienne.
Palestine.
Egypte.
Asie mineure.

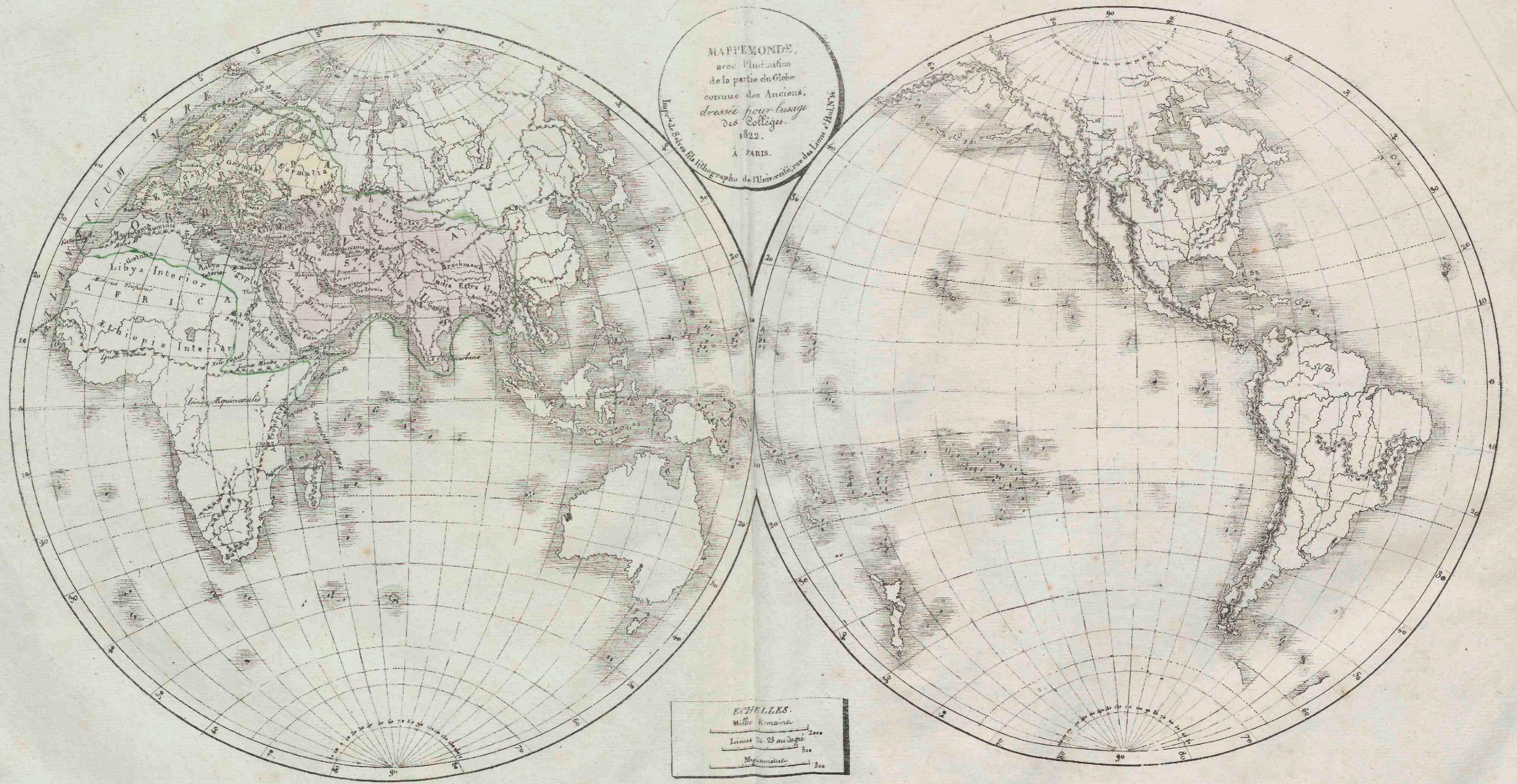
Grèce proprement dite.
Grèce et ses principales Colonies.
Italie ancienne.
Espagne ancienne.
Gaule.
Empire romain sous Auguste.

A Paris,

Imprimerie de Selvois fils. Lithographe de l'Université.
Rue de la Harpe N° 35.

1823.





MAPPEMONDE,
 avec l'indication
 de la partie du Globe
 connue des Anciens,
 dressée pour l'usage
 des Collèges.
 1822.
 À PARIS.
 Imprimé chez la Librairie de l'Université, rue des Lions et du N. N.

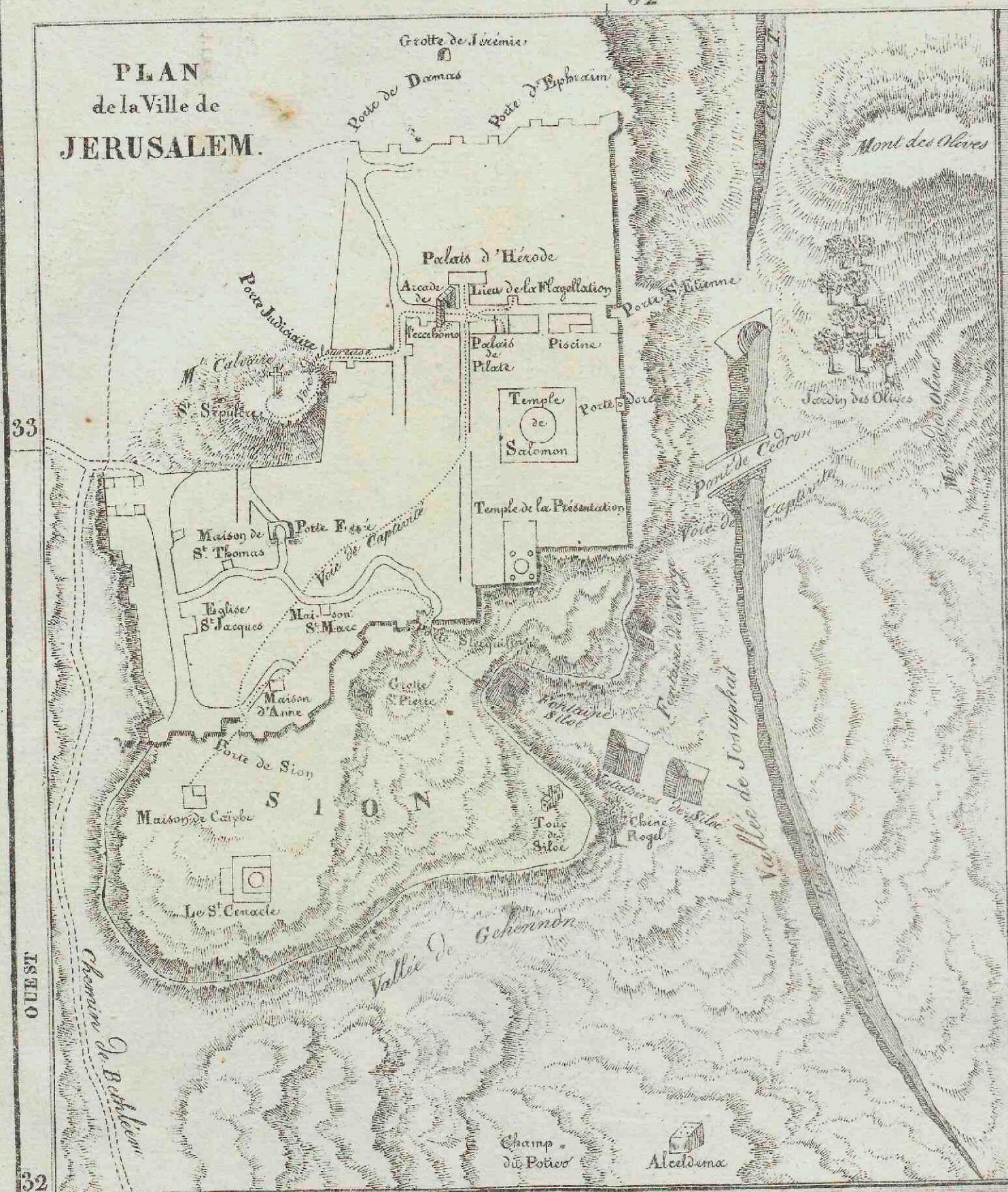
ECHELLES.
 Mille Romains 2000
 Lignes de 25 au degré 500
 Myriamètres 3000



CARTE des PAYS,
 sur lesquels ont dominé successivement
 les ASSYRIENS, les MÈDES,
 les PERSES et les MACÉDONIENS,
 dressée pour l'usage
 des Collèges.
 DEUXIÈME ÉDITION,
 1822.
 À PARIS,
 chez les Citoyens Fils, Lithographe de l'Université, rue des Lions d'Or, N. 21.

ÉCHELLES.
 Mille Romain.
 Mille Français.

PLAN
de la Ville de
JERUSALEM.



CARTE
de la
PALESTINE

Dressée pour l'usage
des Collèges.


DEUXIÈME ÉDITION

1824.

À PARIS,

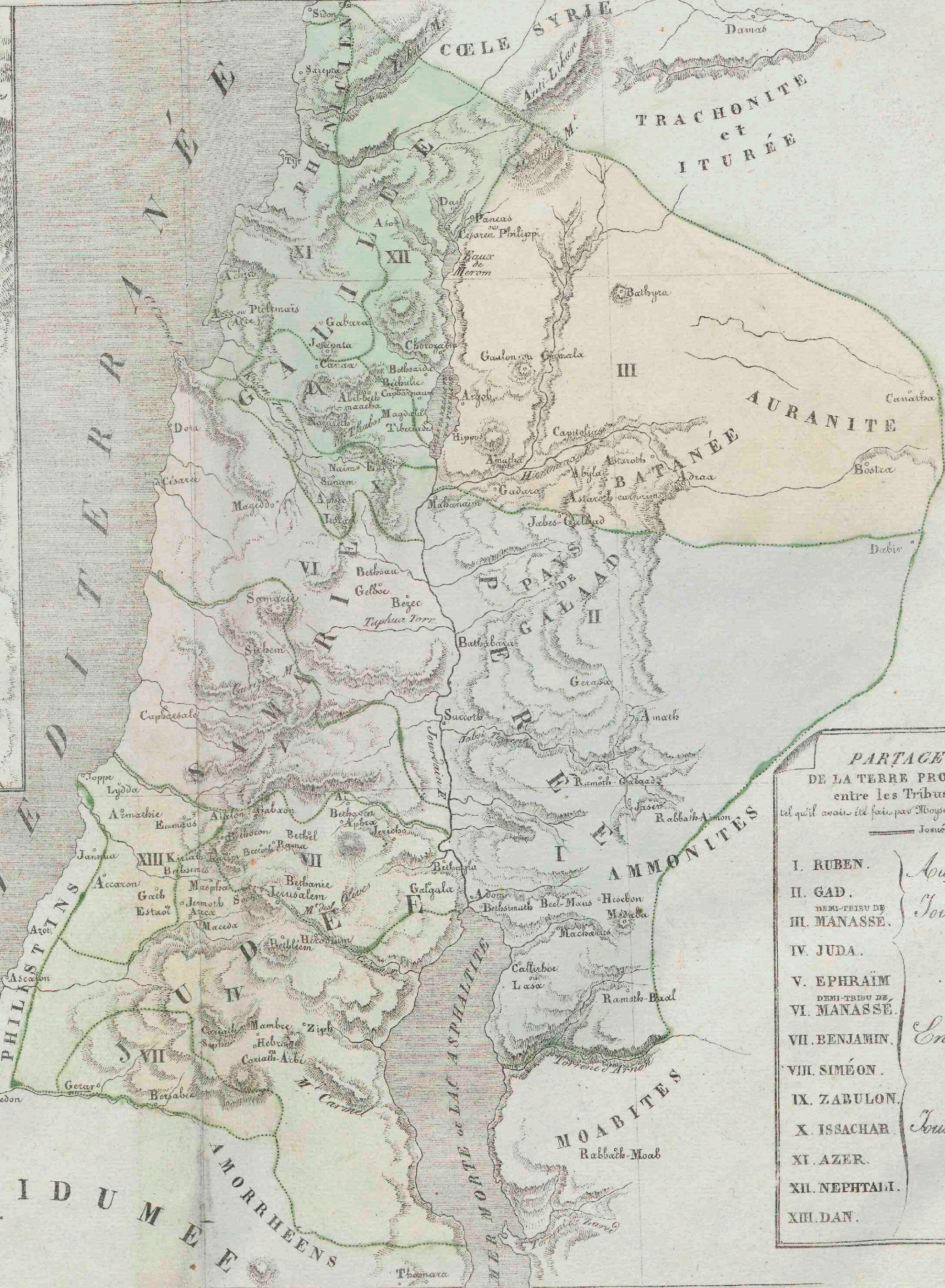
Imprimé chez Sirey, Lithographe de l'Université, rue de la Harpe N. 14.

ÉCHELLES
Milles Judaïques.



EGYPTE

IDUMÉE
AMORRÉENS



PARTAGE DE LA TERRE PROMISE entre les Tribus
tel qu'il avoit été fait par Moïse en par Josué
— Josué, Chap. XIII—XVIII.

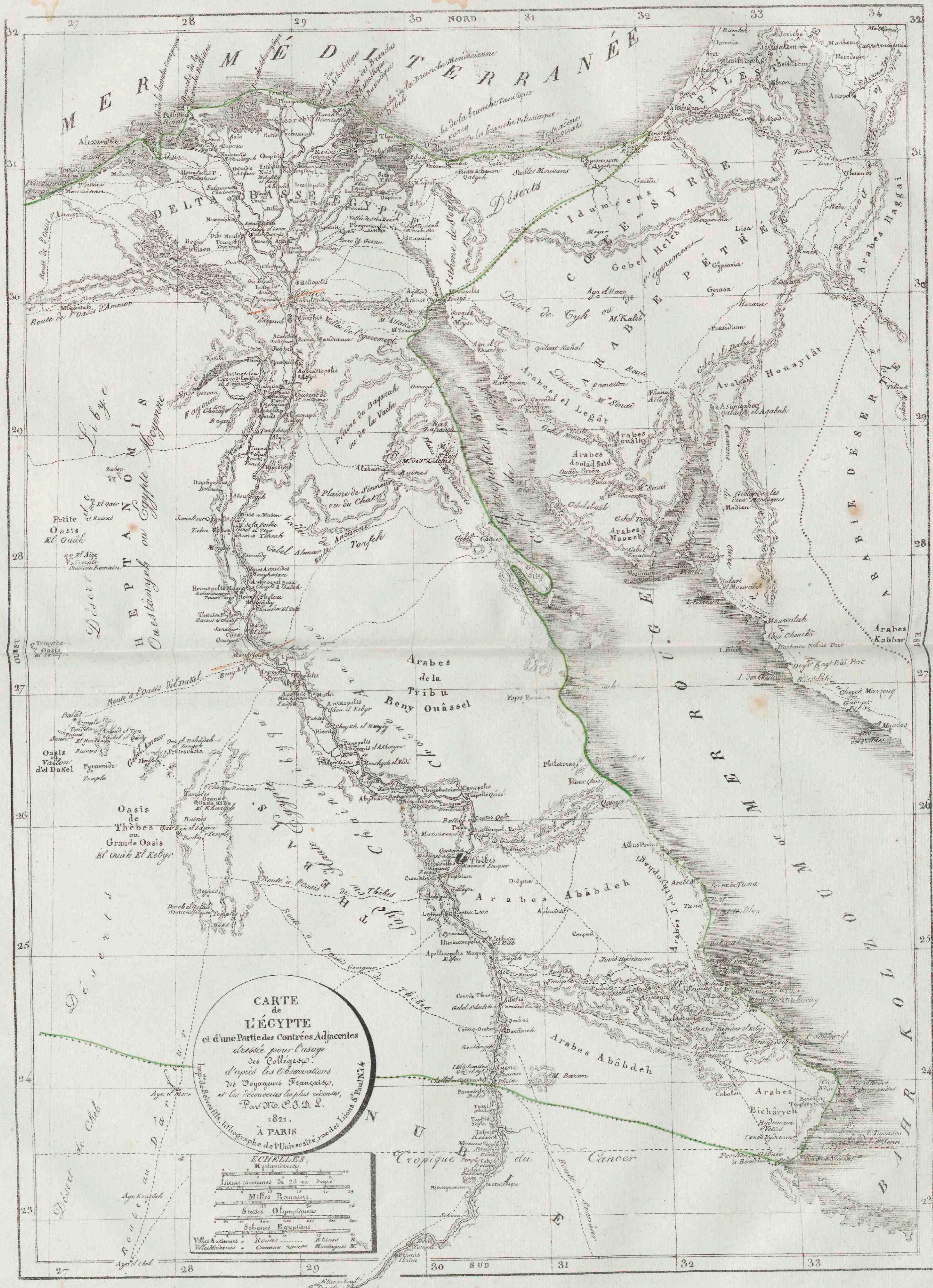
I. RUBEN.	} Au delà du Jourdain.
II. GAD.	
III. MANASSE.	
IV. JUDA.	
V. EPHRAÏM DEMI-TRIBU DE VI. MANASSE.	} En deçà du Jourdain.
VII. BENJAMIN.	
VIII. SIMÉON.	
IX. ZABULON.	
X. ISSACHAR.	
XI. AZER.	
XII. NEPHTHALI.	
XIII. DAN.	



CARTE
du
MONDE CONNU
des
ANCIENS,
destinée pour l'usage
des Collèges.
DEUXIÈME ÉDITION.
1821.
À PARIS.

ÉCHELLES.
Milles Romains.
Lignes de 16 au degré.
Myriamètres.

Continuation de la côte orientale de l'Afrique
35 40 45
10 15 20 25 30
15 20 25 30 35
35 40 45

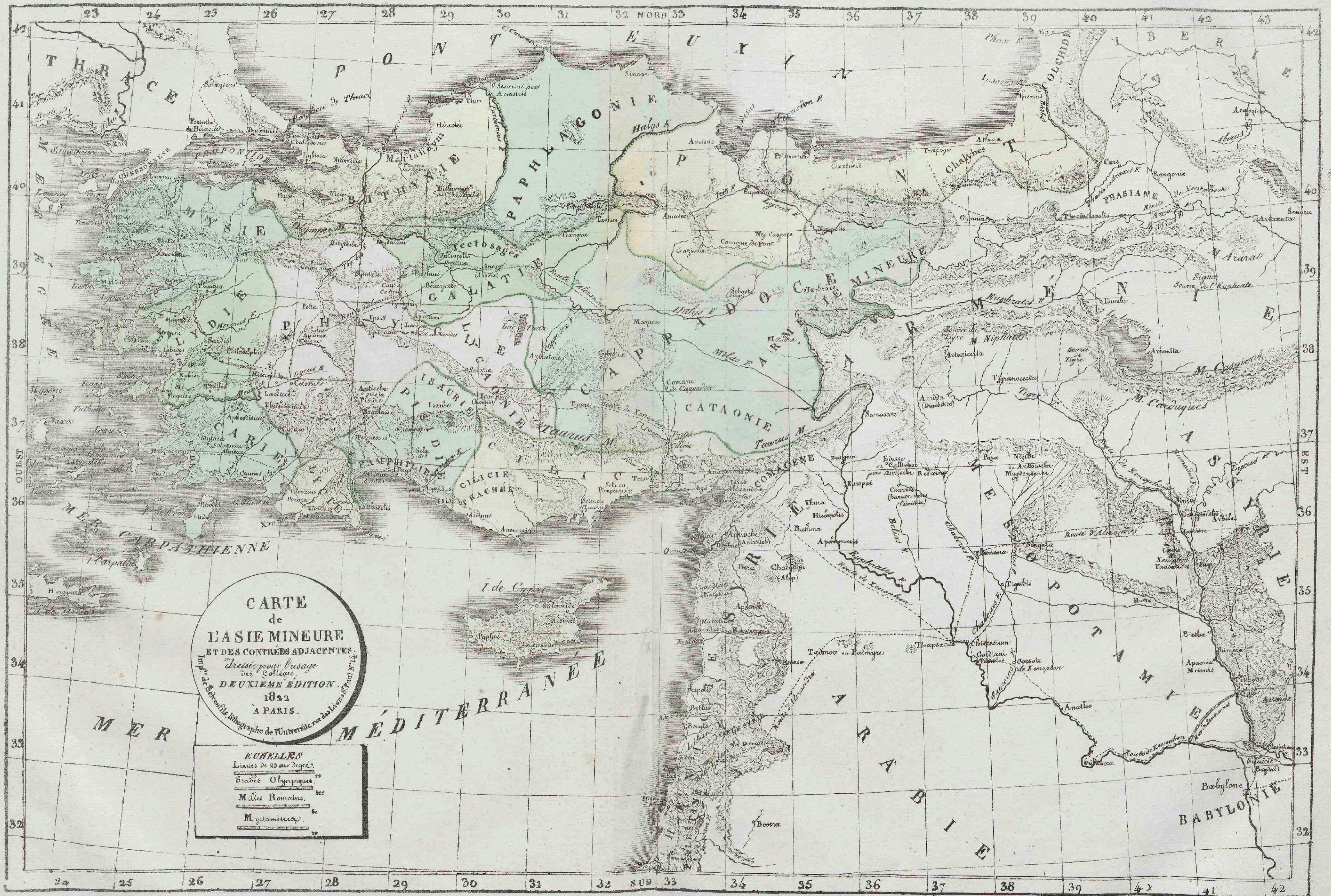


CARTE
de
L'ÉGYPTÉ
et d'une Partie des Contrées Adjacentes
dressée pour l'usage
des Collèges
d'après les Observations
des Voyageurs Français,
et les Recueils les plus récents,
Par M. C. J. D. L.
1821.
À PARIS
Lithographe de l'Université, rue des Lions St Paul N° 24

ÉCHELLES

Myriamètres	0	10	20	30	40	50	60	70	80	90	100
Milles Romains	0	10	20	30	40	50	60	70	80	90	100
Stades Olympiques	0	10	20	30	40	50	60	70	80	90	100
Schènes Egyptiens	0	10	20	30	40	50	60	70	80	90	100

Villes Anciennes • Routes • Rivières • Villages • Canaux • Montagnes




CARTE
 de
L'ASIE MINEURE
 ET DES CONTRÉES ADJACENTES.
dressée pour l'usage
des Collèges.
DEUXIÈME ÉDITION.
 1822
 À PARIS.
Jousselin lithographe de l'Université rue des Lions N° 14

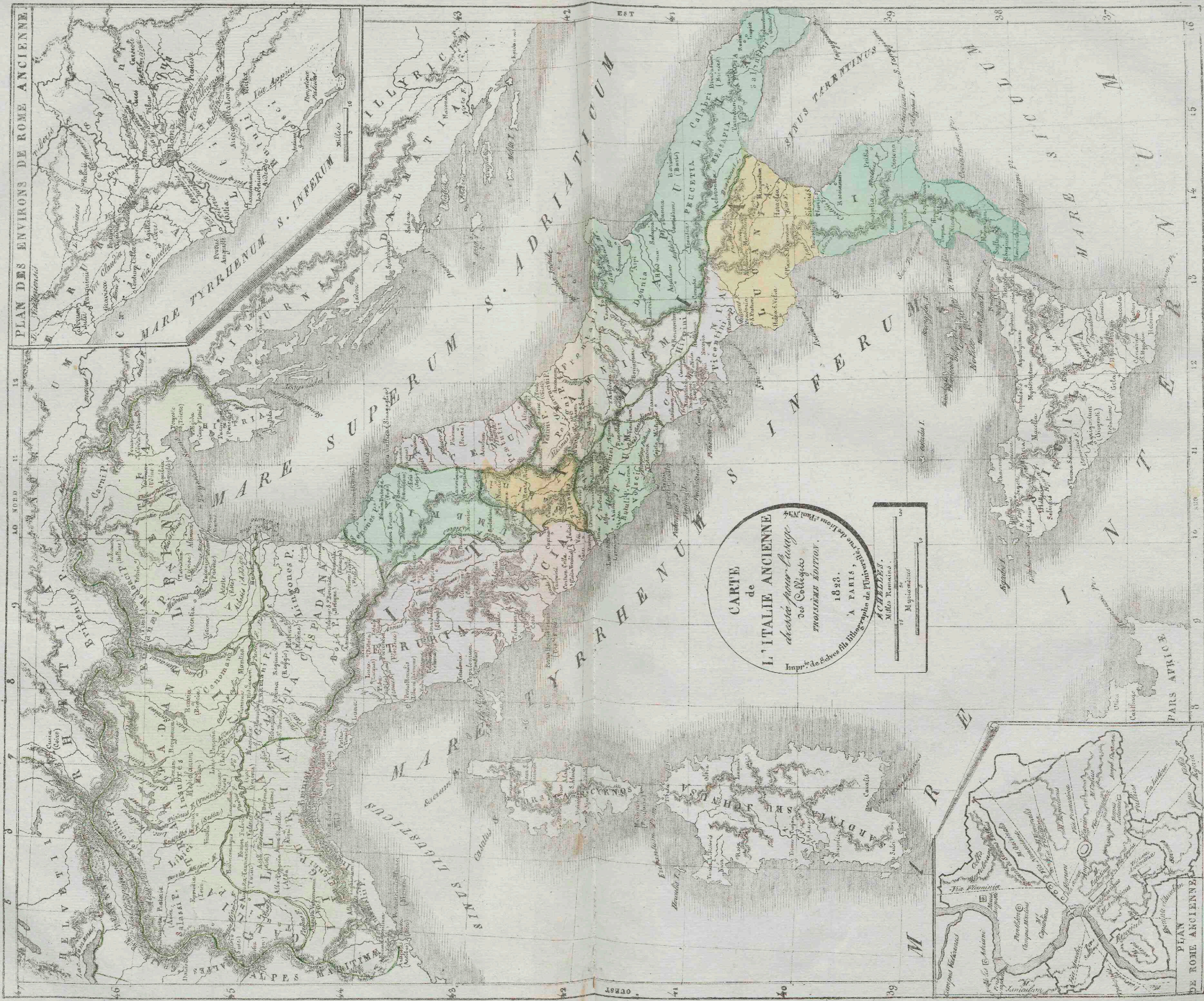
ÉCHELLES
Lignes de 25 au degré.
Stades Olympiques 12
Milles Romains 100
M. yiamétrics 60
10




CARTE
de la
GRÈCE
PROPREMENT DITE,
dressée pour l'usage
des Collèges.
SECONDE ÉDITION.
1822
A PARIS







CARTE
de
L'ITALIE ANCIENNE
dresse'e par LANGE
des Colleges
THOUVENIN EDITOR
1823
A PARIS, chez M. Moitte, Libraire, rue de la Harpe, n. 101, vis-a-vis le Coll. de France



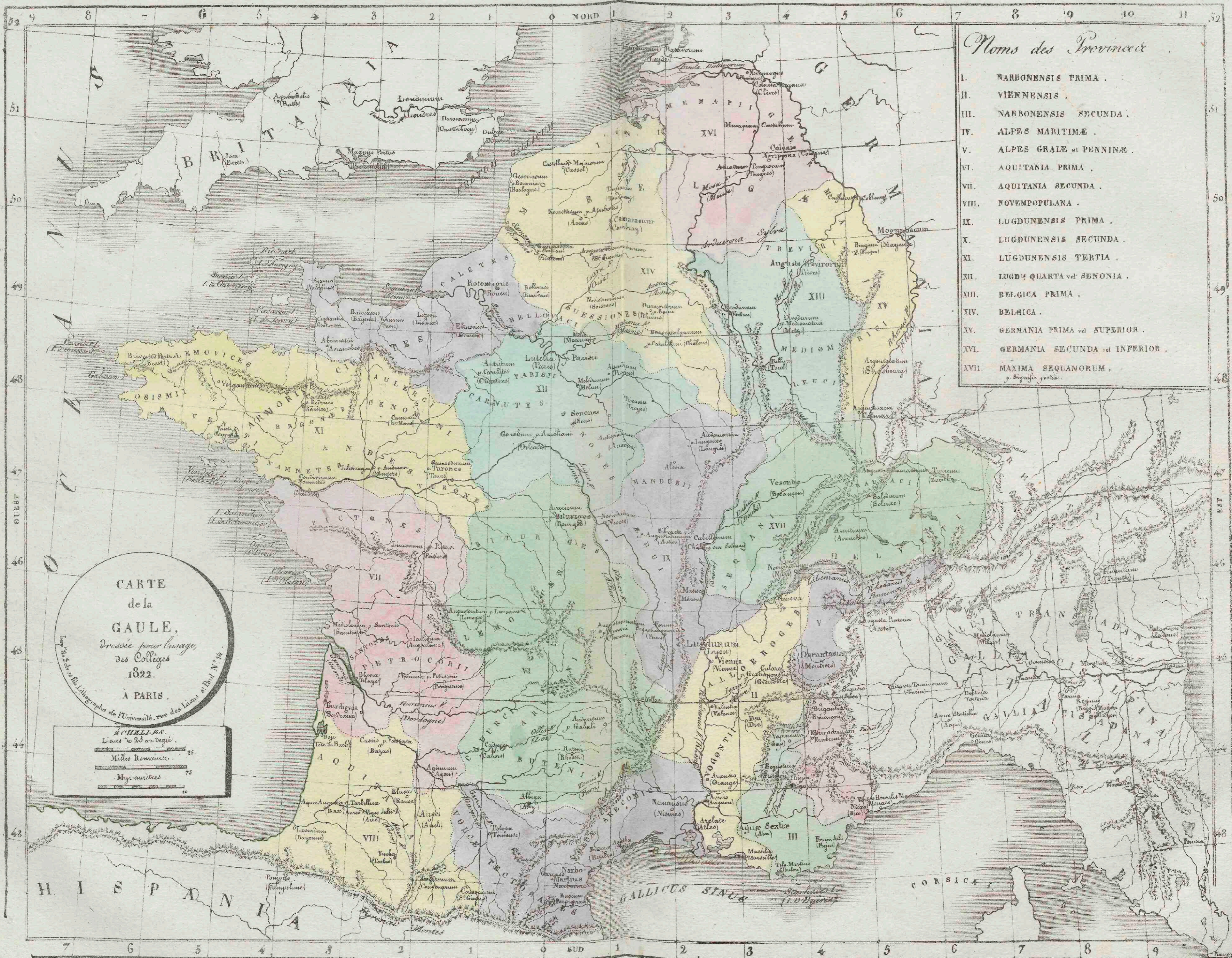
PLAN DES ENVIRONS DE ROME ANCIENNE

PLAN DE ROME ANCIENNE



CARTE
de
L'ESPAGNE ANCIENNE,
dressée pour l'usage
des Collèges
1822
A PARIS.

ÉCHELLES.
Milles Romains.
35 50 75
Mètres.
3 10



Noms des Provinces

- I. NARBONENSIS PRIMA .
- II. VIENNENSIS .
- III. NARBONENSIS SECUNDA .
- IV. ALPES MARITIME .
- V. ALPES GRALE et PENNINE .
- VI. AQUITANIA PRIMA .
- VII. AQUITANIA SECUNDA .
- VIII. NOVENNIPOLANA .
- IX. LUGDUNENSIS PRIMA .
- X. LUGDUNENSIS SECUNDA .
- XI. LUGDUNENSIS TERTIA .
- XII. LUGDUNENSIS QUARTA vel SENONIA .
- XIII. BELGICA PRIMA .
- XIV. BELGICA .
- XV. GERMANIA PRIMA vel SUPERIOR .
- XVI. GERMANIA SECUNDA vel INFERIOR .
- XVII. MAXIMA SEQUANORUM .
et Belgicae gentis .

CARTE
de la
GAULE,
dressée pour l'usage
des Colléges
1822.
A PARIS.

ÉCHELLE.
Lignes de 10 au degré .
Milles Romains . 25
Myriamètres . 75



CARTE
de
L'EMPIRE ROMAIN,
dessinée pour l'usage
des Collèges.
DERNIÈRE ÉDITION.
1821.
À PARIS.

