



Atlas géographique, III. Géographie moderne actuelle. 1823 : dressé sous la Direction du Conseil de l'Instruction Publique

<https://hdl.handle.net/1874/205177>

ATLAS GÉOGRAPHIQUE

Dressé sous la Direction
du Conseil Royal de l'Instruction publique

Pour l'usage des Collèges.

Ouvrage adopté pour l'Enseignement public.

3^{ème} Partie.

Géographie moderne actuelle,

Contenant les Cartes suivantes.

Mappemonde.

Europe.

Asie.

Afrique.

Amérique Septentrionale.

Amérique Méridionale.

France par Départements.

Pays-Bas.

Allemagne.

Suisse.

Italie.

Espagne et Portugal.

Iles Britanniques.

Suède et Danemark.

Russie d'Europe.

Turquie d'Europe.

A Paris,

Imprimerie de Selvo, fils, Lithographe de l'Université,
Rue de la Harpe N° 35.

1823.

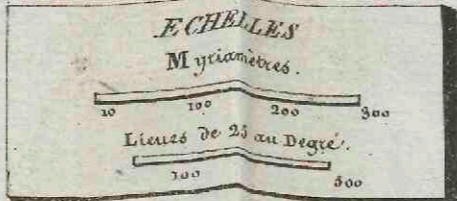
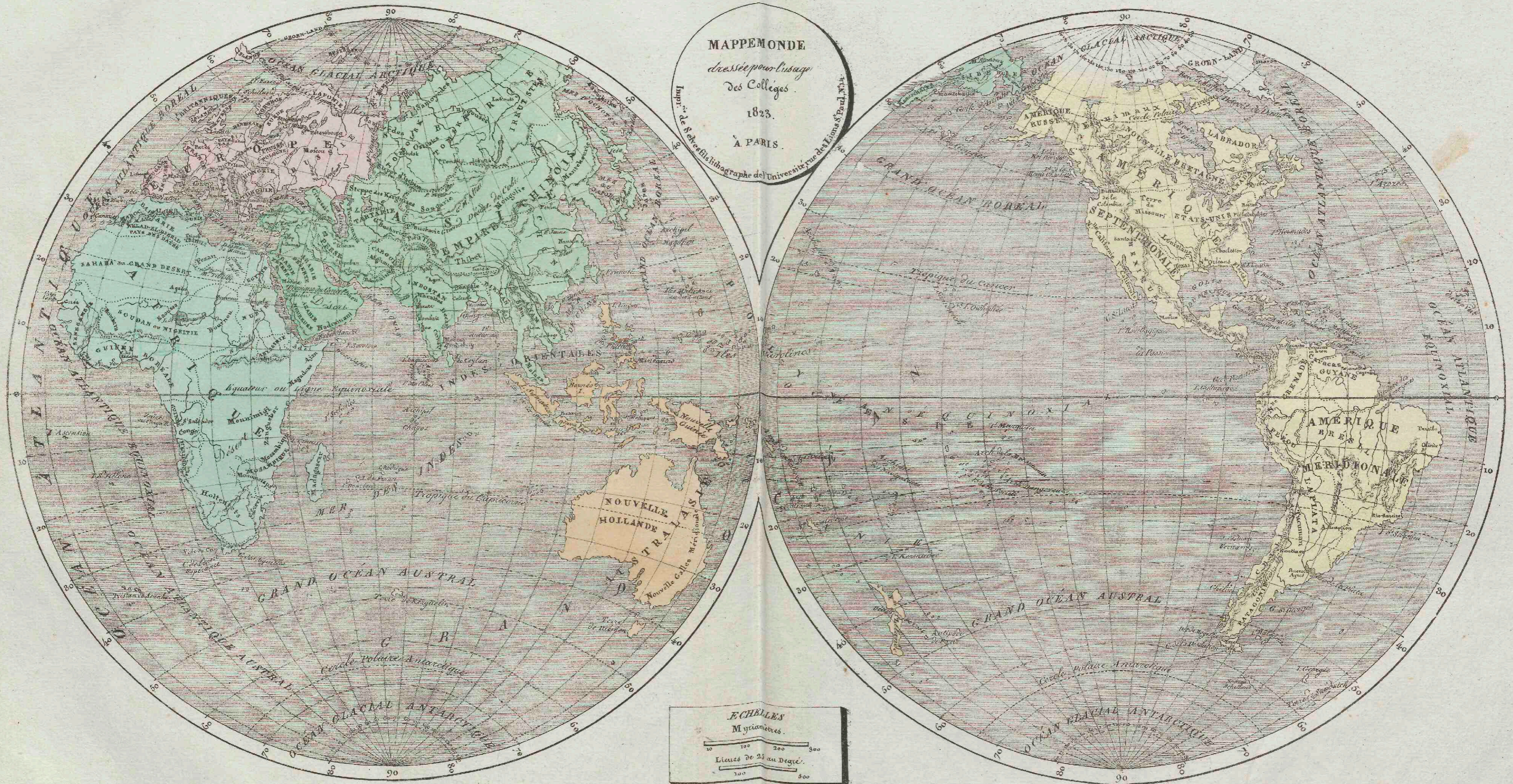
MAPPE MONDE

dressée pour l'usage
des Collèges.

1823.

À PARIS.

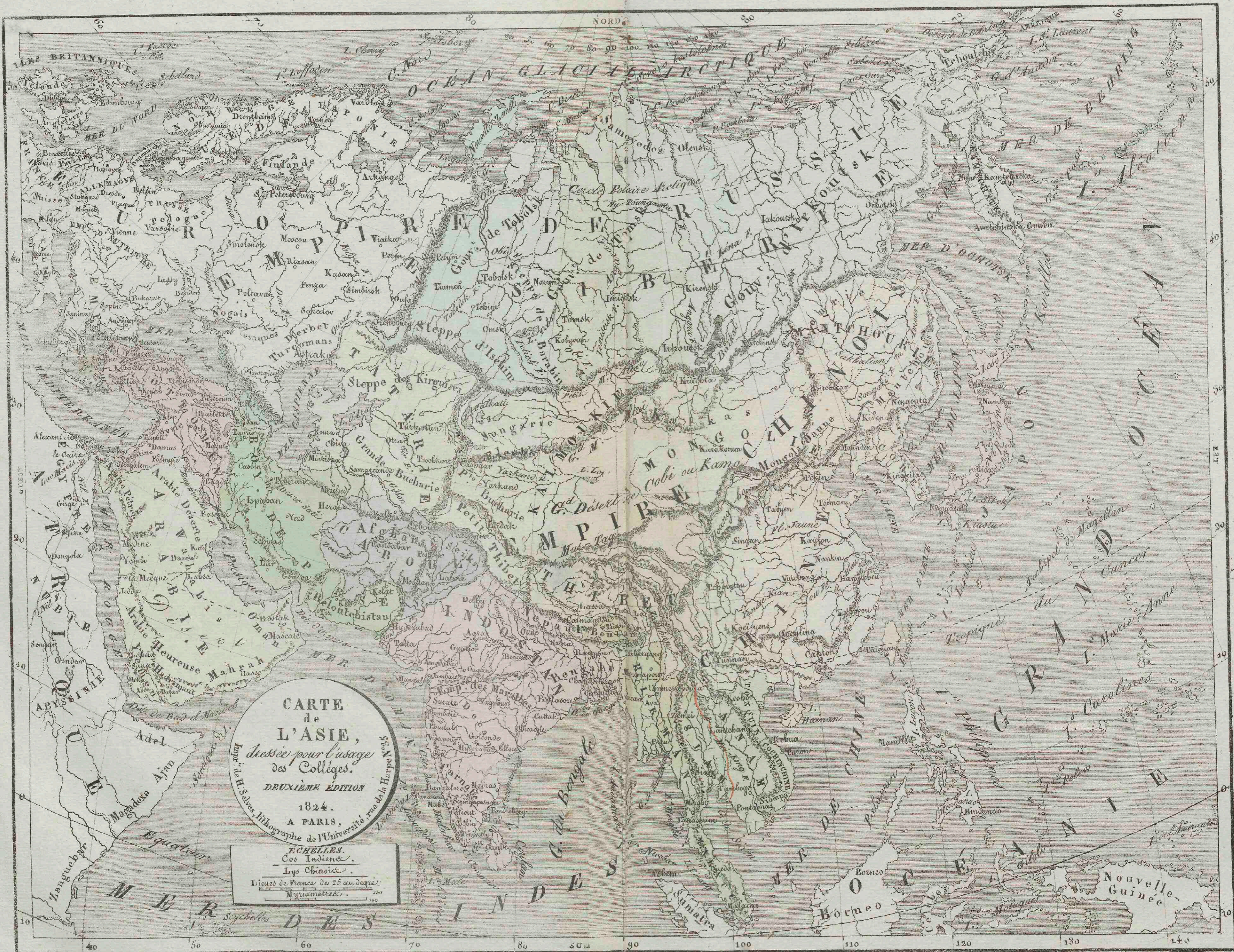
Imprimé chez N. Bachevalière, lithographe de l'Université, rue des Lions d'Or, N. 11.



CARTE
de
L'EUROPE
en 1815
dressée pour l'usage
des Collèges
1823
À PARIS.

ÉCHELLES.
Lignes de 25 au Degré
Myriamètres 40





CARTE
de
L'ASIE,
dressée pour l'usage
des Collèges.
DEUXIÈME EDITION
1824.
A PARIS,
chez B. Schram, lithographe de l'Université, rue de la Harpe N° 35.

ECHELLES.
Cos Indienne.
Lys Chinoise.
Lignes de France de 25 au degré.
Myriamètres.



CARTE
de
L'AFRIQUE,
dressée pour l'usage
des Collèges.
 REVUE AVEC SOIN
 1825.
 À PARIS.
 ÉCHELLUS.
 Échelle de 25 au degré.
 Myriamètres



CARTE
de
L'AMÉRIQUE
SEPTENTRIONALE
dressée pour l'usage
des Collèges.
1822.
A PARIS,
Imprimerie de l'Université, rue des Lions d'Or N° 1.

ÉCHELLES.
Myriamètres.
Lignes de 25 au degré.

Couleurs des pays possédés par les

Etats unis	Russe
Espagnols	Danois
Anglais	Hollandais
Français	Suédois

TABLEAU INDICATIF
des Provinces composant la
 République Fédérative des Etats-Unis.

Anc ^{tes} Provinces.	Nouv ^{tes} Provinces.
1. New-Hampshire	14. Maine
2. Massachusetts	15. Vermont
3. Rhode-Island	16. Ohio
4. Connecticut	17. Kentucky
5. New-York	18. Tennessee
6. New-Jersey	19. Indiana
7. Pensylvanie	20. Illinois
8. Delaware	21. Mississipi
9. Maryland	22. Louisiane
10. Virginie	23. Missouri
11. Caroline Sept ^l	24. Michigan
12. Caroline Mérid ^l	25. les Florides.
13. Georgie	

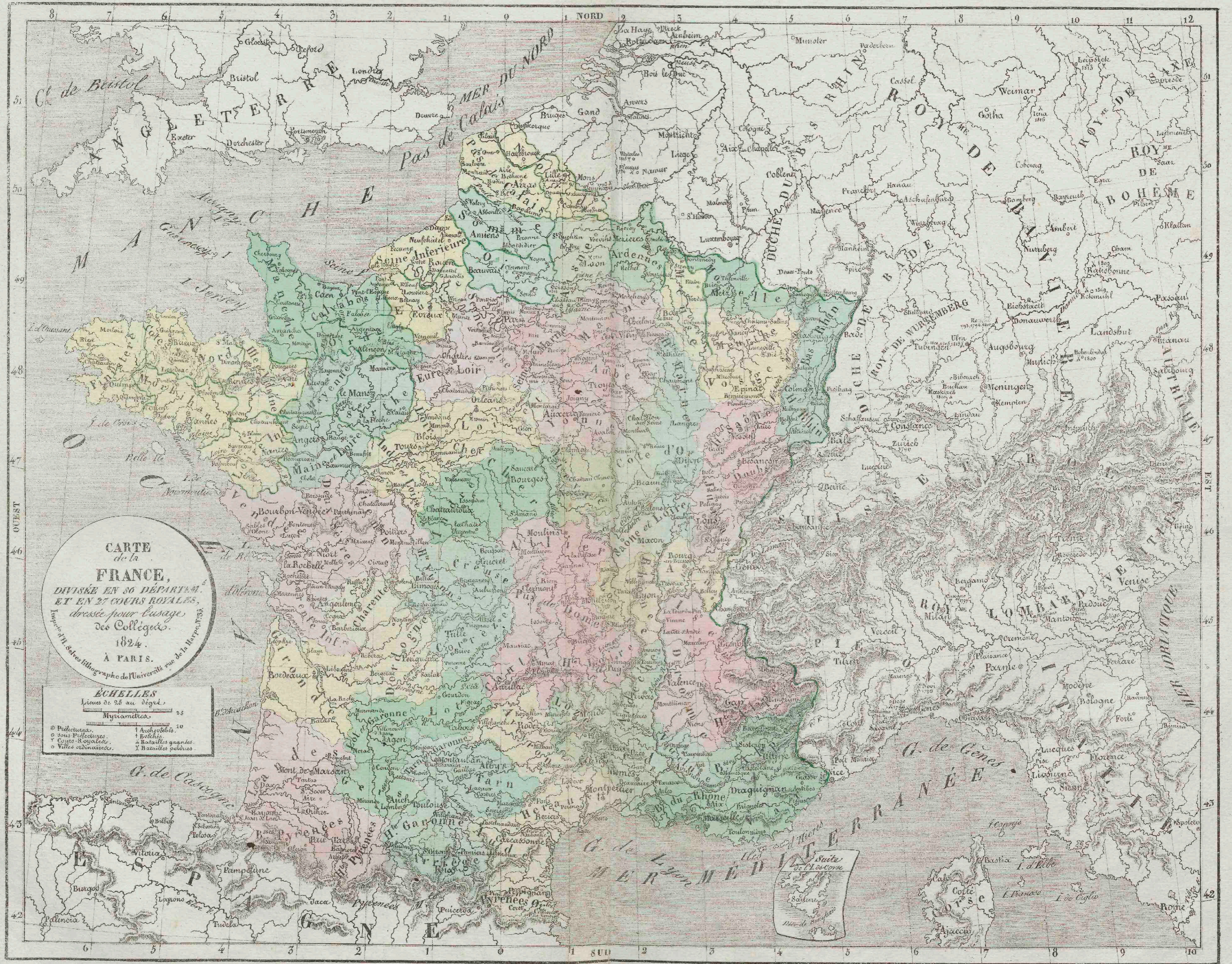


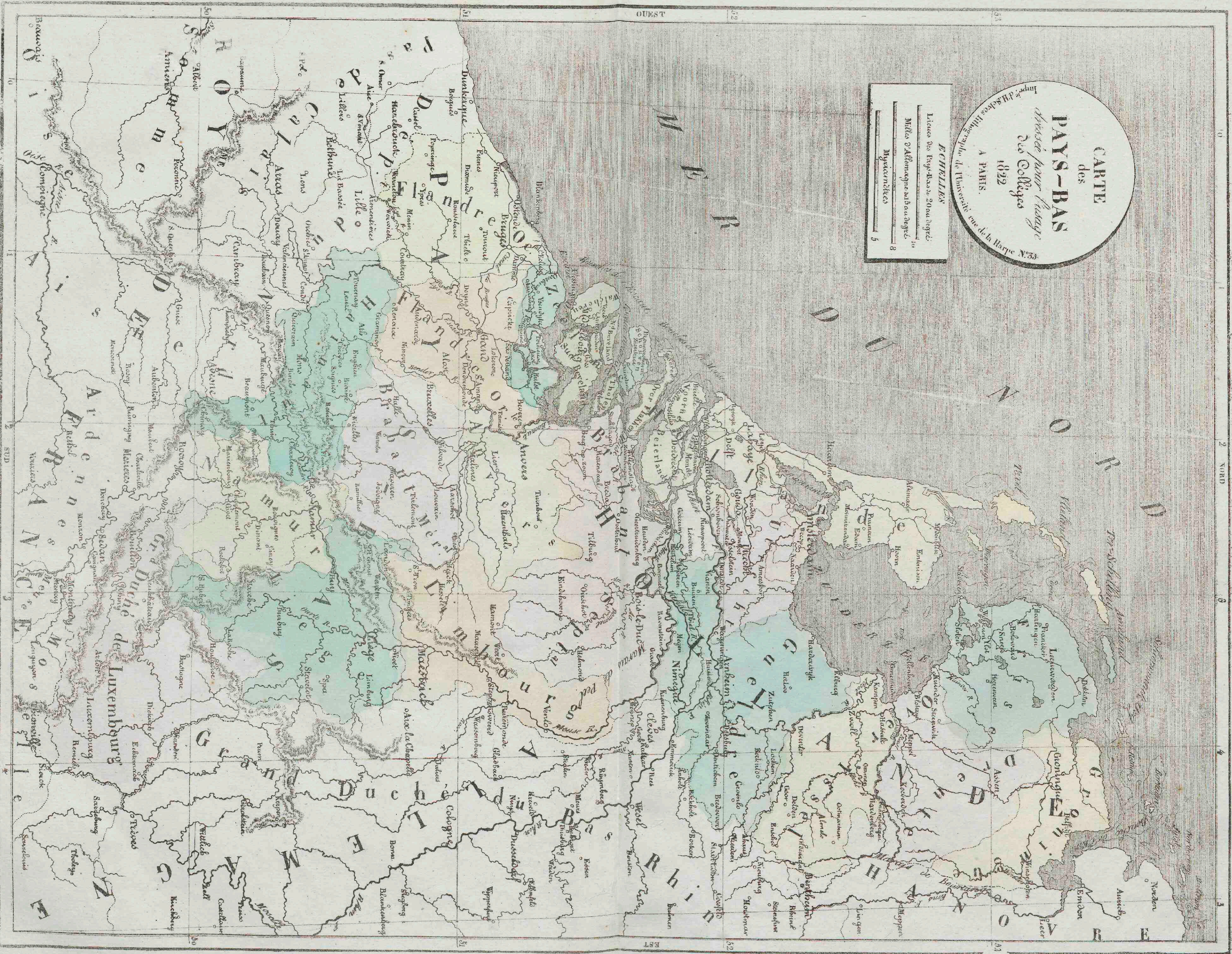
CARTE
 de
L'AMÉRIQUE
MÉRIDIONALE,
 dressée pour l'usage
 des Collèges.
 1823
 À PARIS,

ÉCHELLES.
 Myriamètres.
 Lignes de 25 au degré

Couleurs des pays possédés par les			
Espagnols		Hollandais	
Portugais		Anglois	
Français		Naturels	

Imprimé par Sables fils lithographe de l'Université, rue des Lions N.° 12

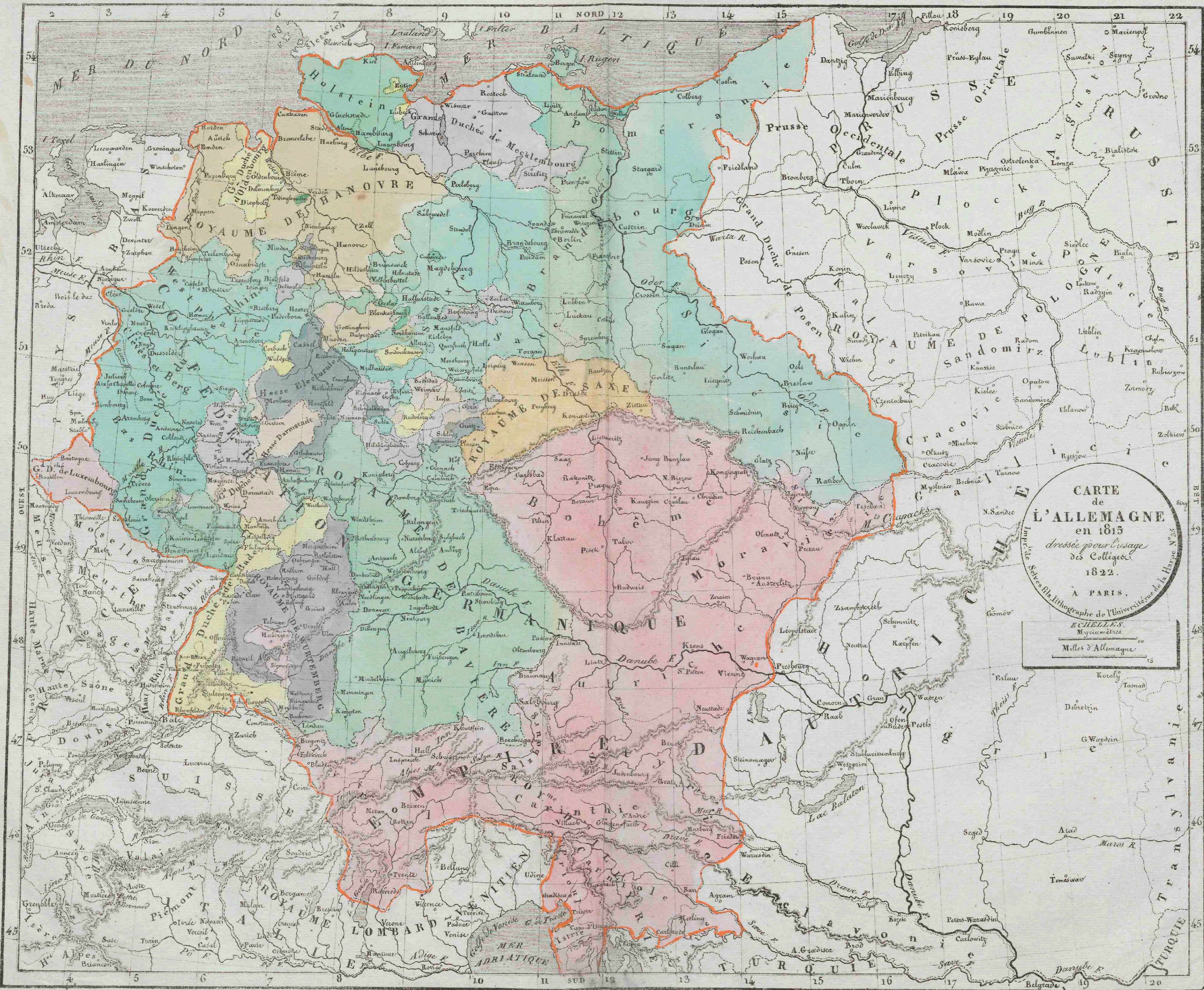




CARTE
des
PAYS-BAS
divisés pour l'usage
des Collèges
1822
A PARIS.
Imprimé chez M. Moitte, Libraire, Palais National, ci-devant de l'Université, rue de la Harpe N. 33.

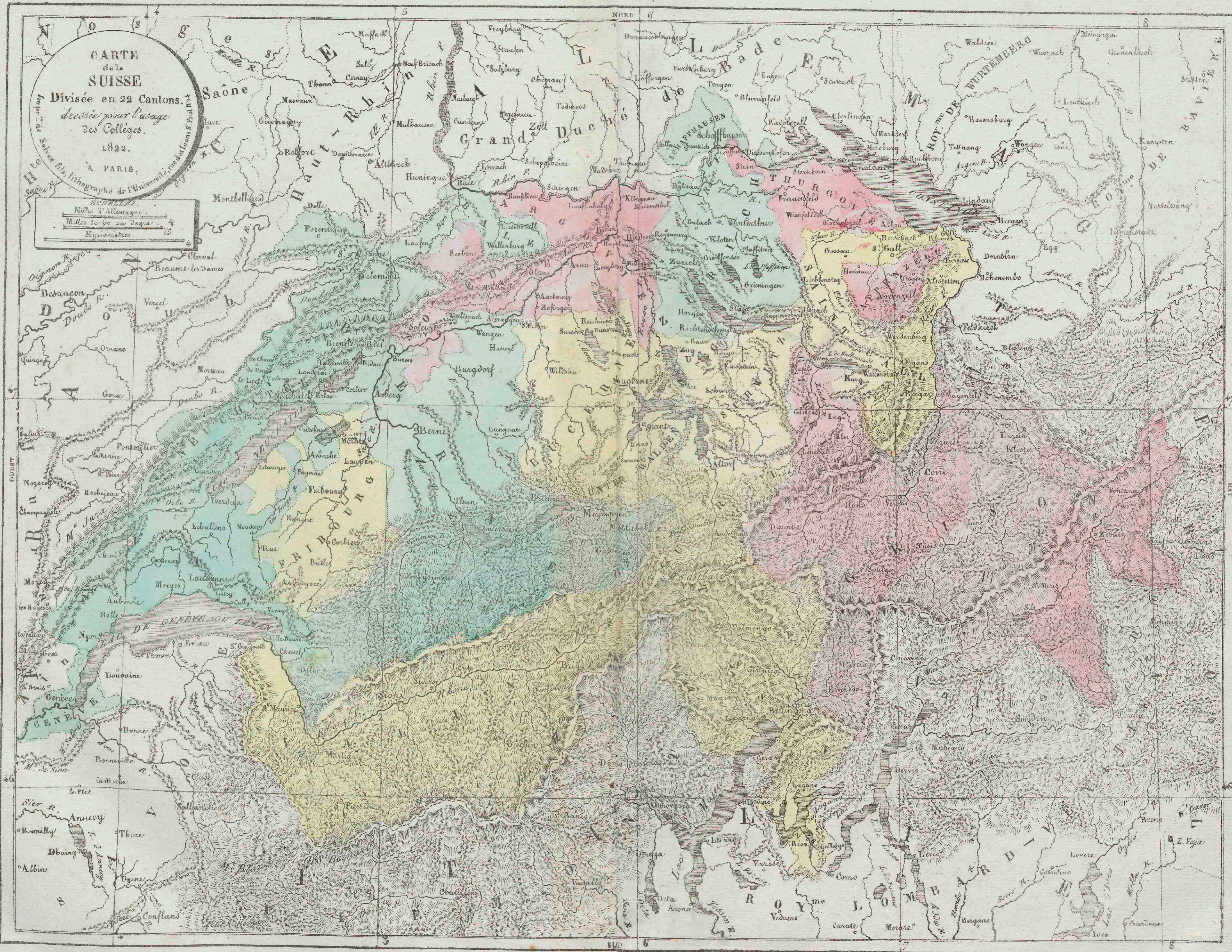
ESCALLES
Lignes des Pays-Bas: 2000 toises.
Milles d'Allemagne sur la droite: 10
Milletoises: 8


10 1 2 3 4 5
NORD
52 51 50
EST



CARTE
de
L'ALLEMAGNE
en 1815
*dressée pour l'usage
des Collèges*
1822.
A PARIS,
Imprimé chez M. Schless, fils, Lithographe de l'Université de la Haye N. 25

SCHELLERS
Mycamètres
Milles d'Allemagne

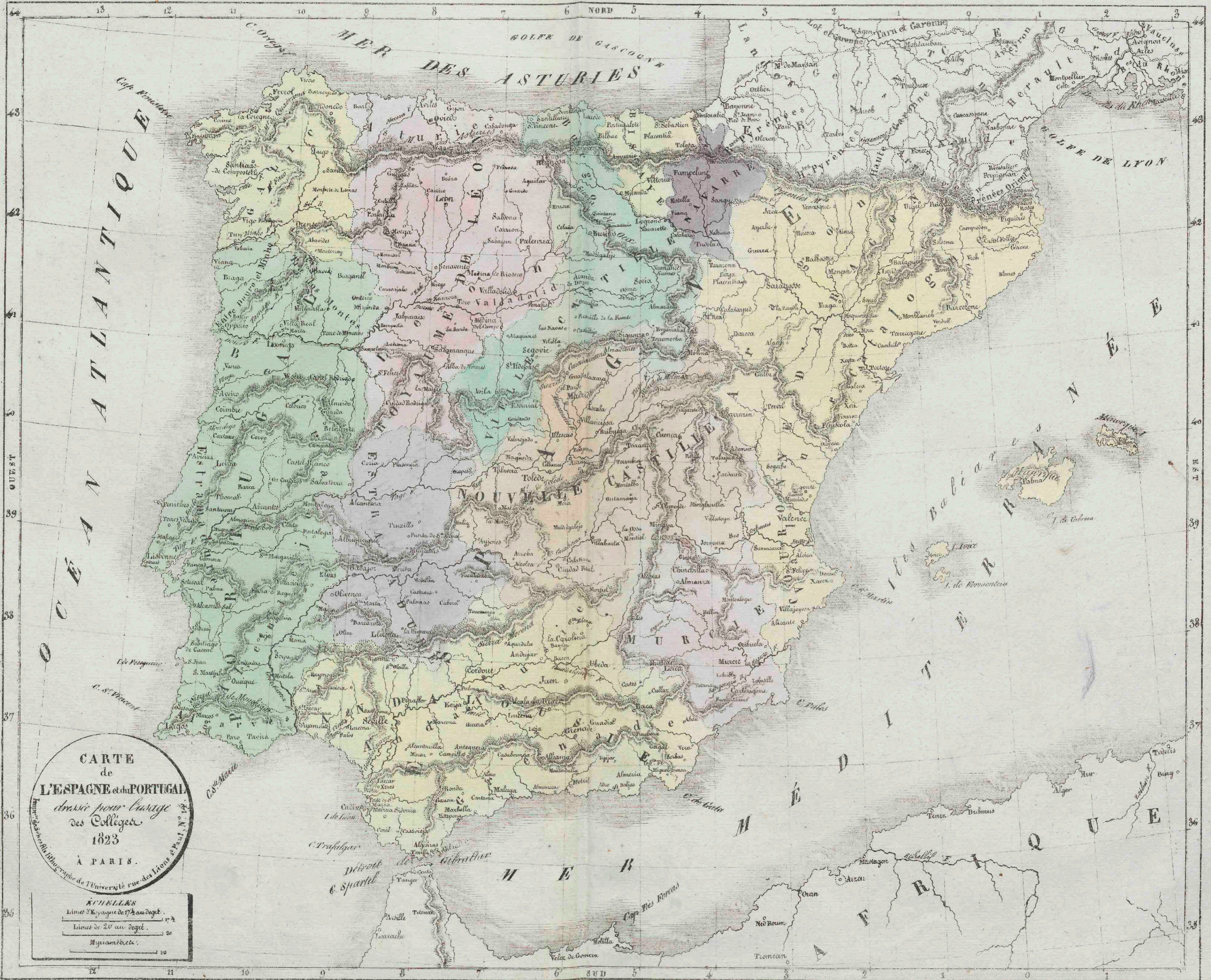




CARTE
de
L'ITALIE
dressée pour l'usage
des Collèges.
1824.
À PARIS,
Lithographe de l'Université
M. H. Selles, Rue de la Harpe, N. 85.

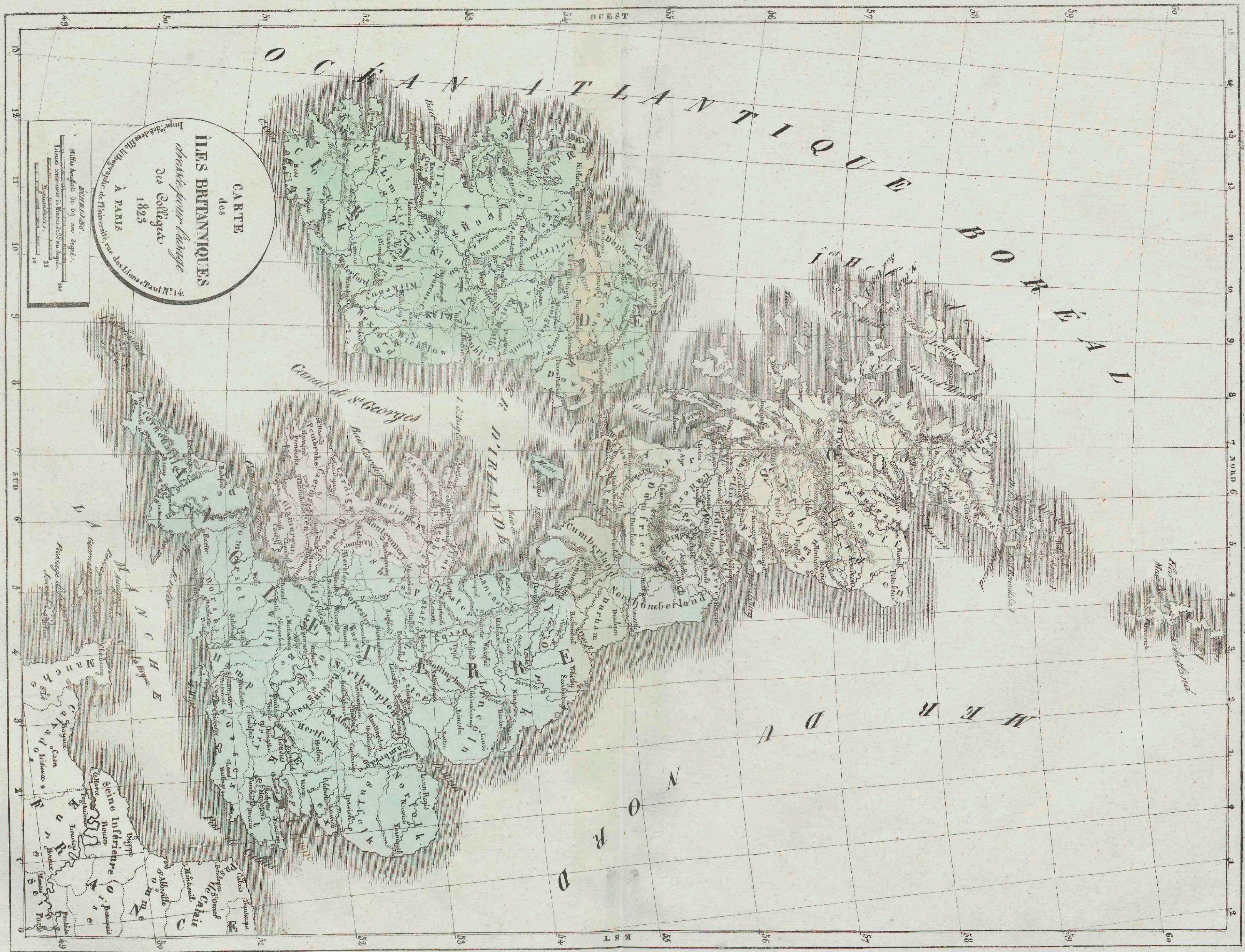
ECHELLE S.
Milles de 60 au degré.
Mètres de 1000000

PLAN
de
ROME



CARTE
de
L'ESPAGNE et du PORTUGAL
dressée pour l'usage
des Collèges
1823
A PARIS.

ECHELLE
Lignes de 20 au degré. 10
Lignes de 20 au degré. 20
Myriamètres. 10



CARTES
des
ILES BRITANNIQUES
dressées par l'usage
des **Collèges**
1823
À PARIS
chez les Citoyens de l'Université de France, Paul N° 14.

ÉCHELLE
Mille Anglais de 0,9 au degré.
Lignes communes de France de 2,25 au degré.
Mètres de 10

O C É A N A T L A N T I Q U E

D E L B O R É A L

M E R D U N O R D

N O R M A N D I E

Canal de St. Georges

I R L A N D E

Cumberland

Northumberland

Lincoln

Nottingham

Leicester

Derby

Manchester

Lancaster

Normandie

Brittany

Wales

Yorkshire

Northampton

Bedford

Hertford

Gloucester

Warwick

Seine Inférieure

Normandie

Wales

Yorkshire

Northampton

Bedford

Hertford

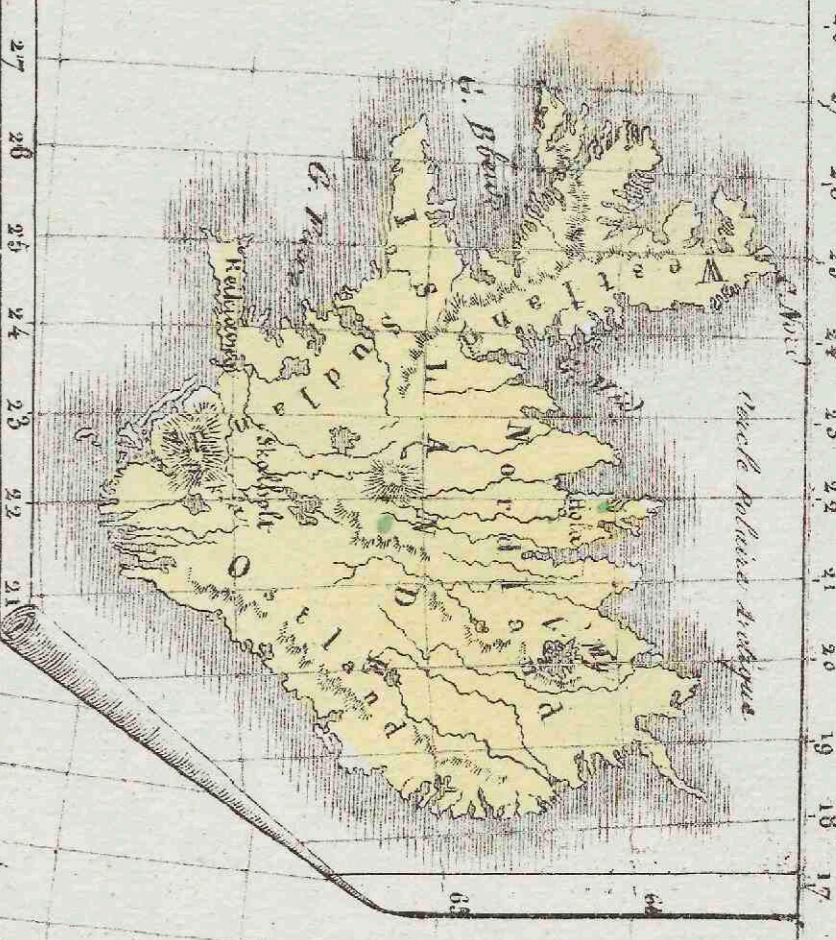
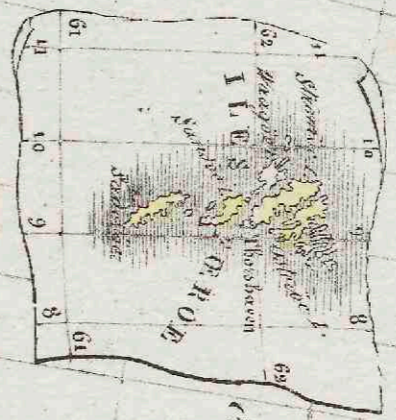
Gloucester

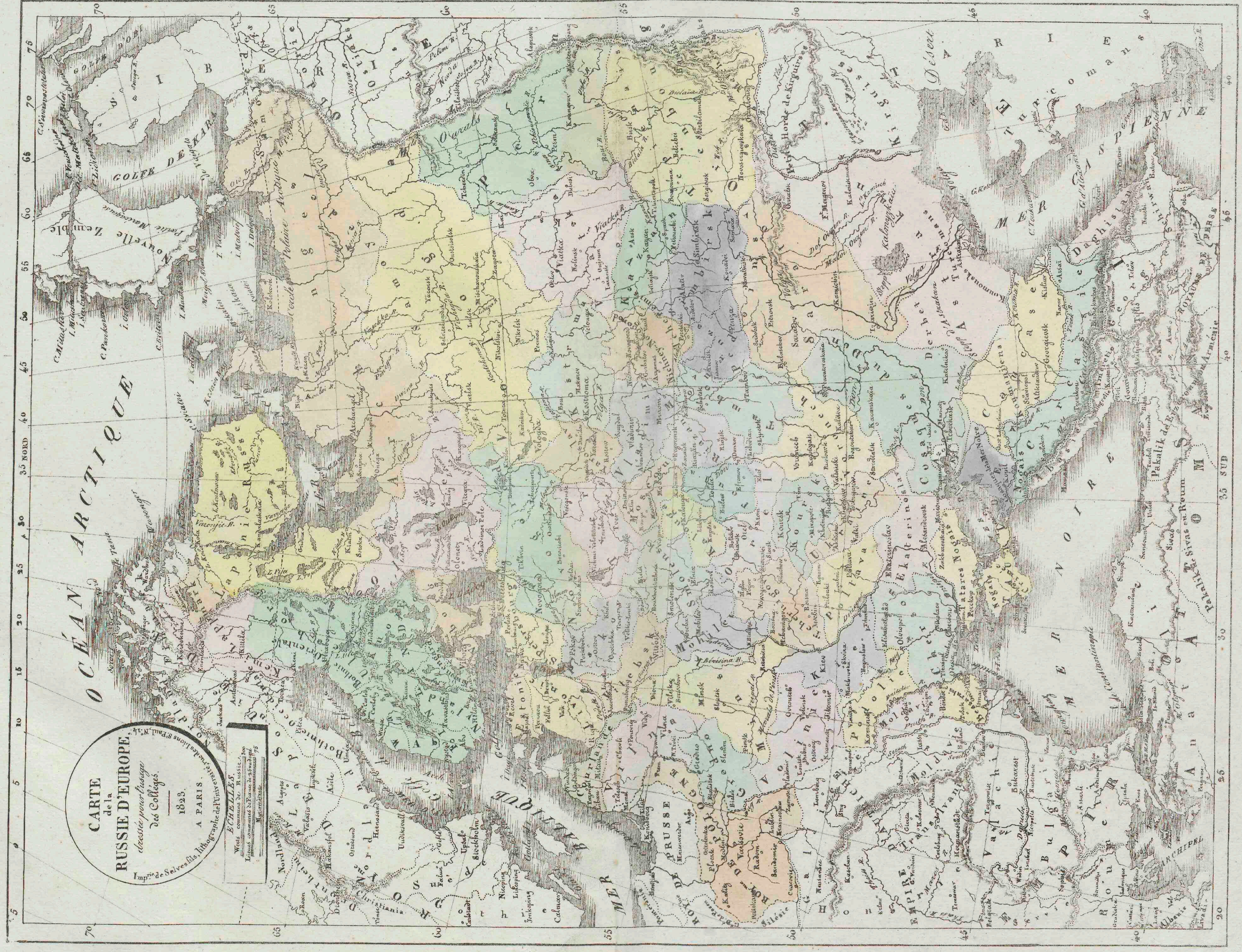
Warwick



CARTE
de la
SUÈDE de la NORVÈGE
et du
DANEMARK
avec leurs possessions
300 Collèges.
1823.
A PARIS,
Impr. de Solvay, Filloz, et Compagnie, Palais National des Arts, au Salon de Peinture.

ÉCHELLE
Lignes de Suède de 1/2 pouce Royal
Lignes de Danemark de 1/2 pouce Royal
Lignes de Russie de 1/2 pouce Royal
Mylsmæskes





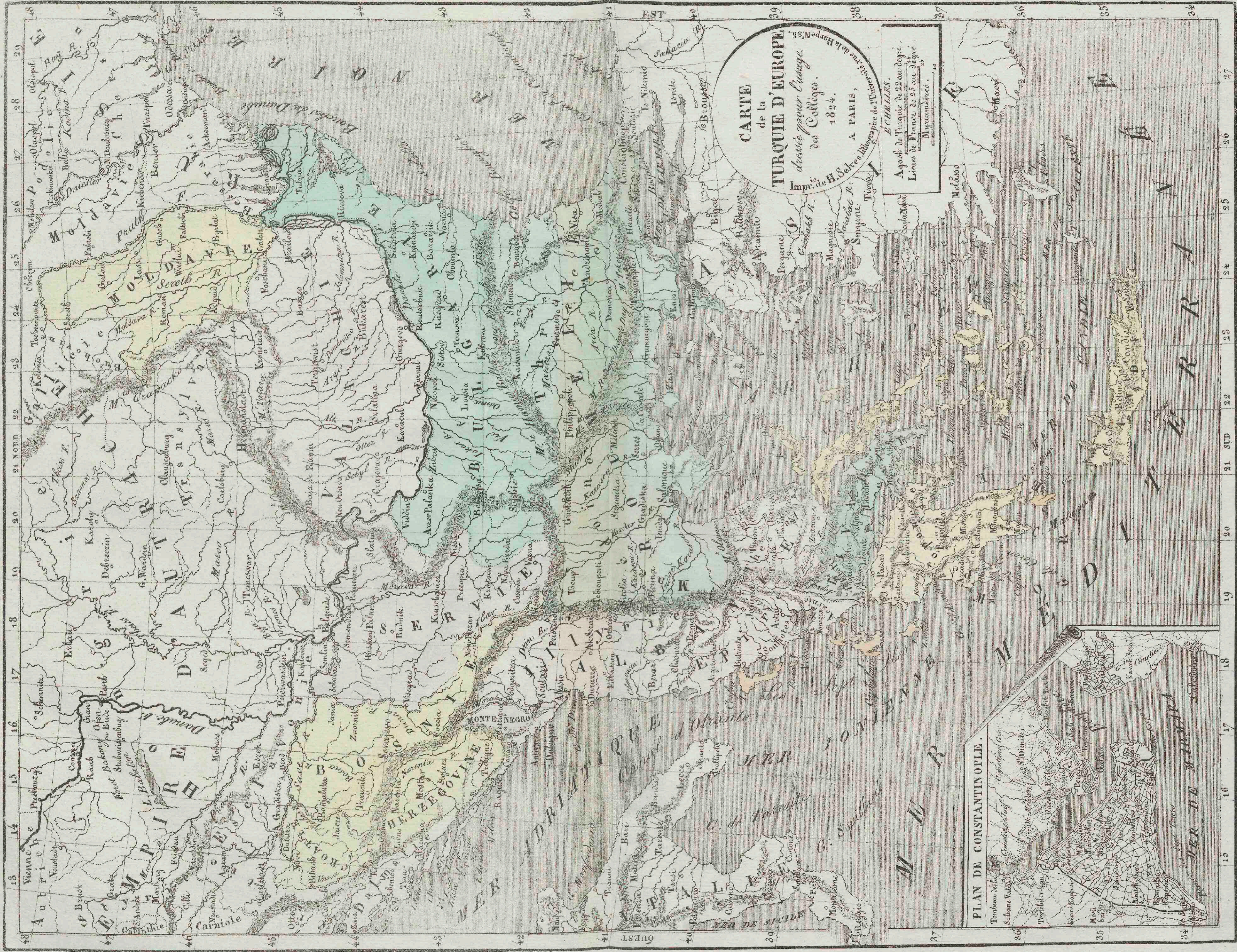
Océan Arctique

CARTE
de la
RUSSIE D'EUROPE
dressée pour l'usage
des Collèges.
1823.
A PARIS
chez l'Imprimeur de l'Université, rue de la Harpe, n. 22.

ECHELLES
Wests commun de Russie, par
Milles commun de France, de 1000
Milles commun de France, de 1000
Milles commun de France, de 1000

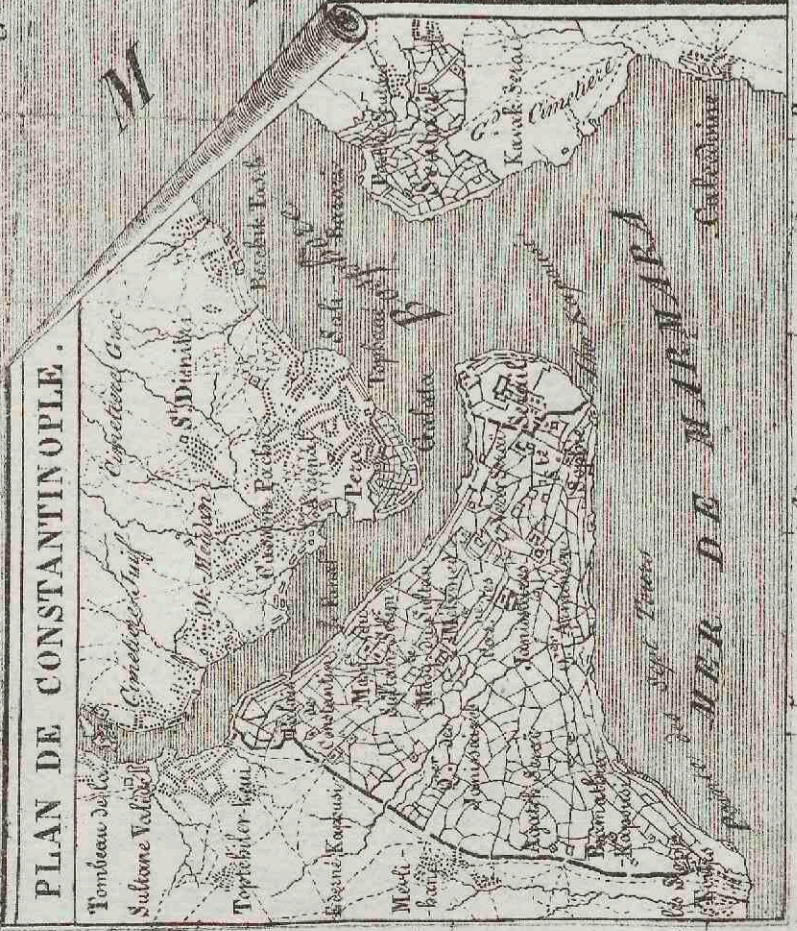
70
65
60
55
50
45
40
35
30
25
20
15
10
5
0
5
10
15
20
25
30
35
40
45
50
55
60
65
70

76
75
74
73
72
71
70
69
68
67
66
65
64
63
62
61
60
59
58
57
56
55
54
53
52
51
50
49
48
47
46
45
44
43
42
41
40
39
38
37
36
35
34
33
32
31
30
29
28
27
26
25
24
23
22
21
20
19
18
17
16
15
14
13
12
11
10
9
8
7
6
5
4
3
2
1
0
1
2
3
4
5
6
7
8
9
10
11
12
13
14
15
16
17
18
19
20
21
22
23
24
25
26
27
28
29
30
31
32
33
34
35
36
37
38
39
40
41
42
43
44
45
46
47
48
49
50
51
52
53
54
55
56
57
58
59
60
61
62
63
64
65
66
67
68
69
70



CARTE
de la
TURQUIE D'EUROPE
divisée pour l'usage
des Colléges.
1824.

Imp. de H. Sève, Libraire de l'Université, rue de la Harpe, N. 35.
A PARIS,
F. CHÉLLES.
Agach de Turquie, No 22 au Palais.
Lieux de France, de 25 au 35.
Mètres.



PLAN DE CONSTANTINOULE.