



Kaart van de provincie Utrecht op de schaal van 1 à 50.000

Kaart van de provincie Utrecht, J. van Druuten, 1882


<https://hdl.handle.net/1874/20556>

AANWIJZING.

- STAD.**
- Dorp.**
- Gehucht of buurt.**
- Verdedigingswerk.**
- Windmolen.**
- Stoomgemaal.**
- Watermolen en beek.**
- Landdijk.**
- Woud.**
- Heide.**
- Bergen.**
- Spoorweg.**
- Station.**
- Straatweg.**
- Tramweg.**
- Rijlinoorpaal.**
- Grint-macadam-paas**
en schulpweg.
- Tol.**
- Dijk.**
- Road.**
- Landweg.**
- Voetpad.**
- Provincie scheiding.**
- Gemeente scheiding.**
- Rivier.**
- Pelschaal.**
- Pelmerksteer.**
- Kanaal - Pont**
- Vaart.**
- Brug.**
- Duiker.**
- Grondstaker.**
- Sluis.**

De cijfers duiden aan de gemiddelde hoogte of laagte van den grond, opzichens het horizontaal vlak gaande door het punt (A) der Amsterdamsche Pelschaal.

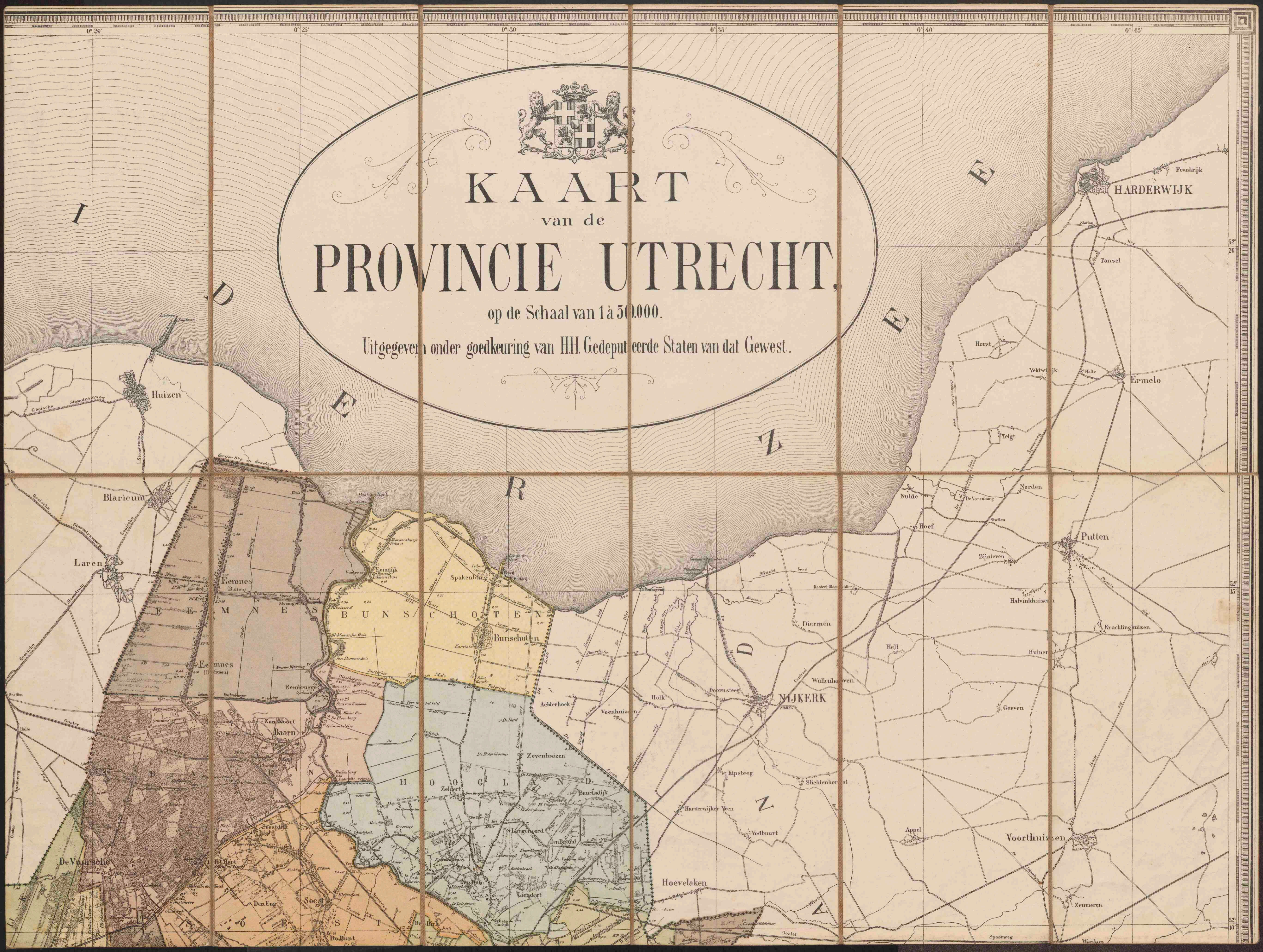


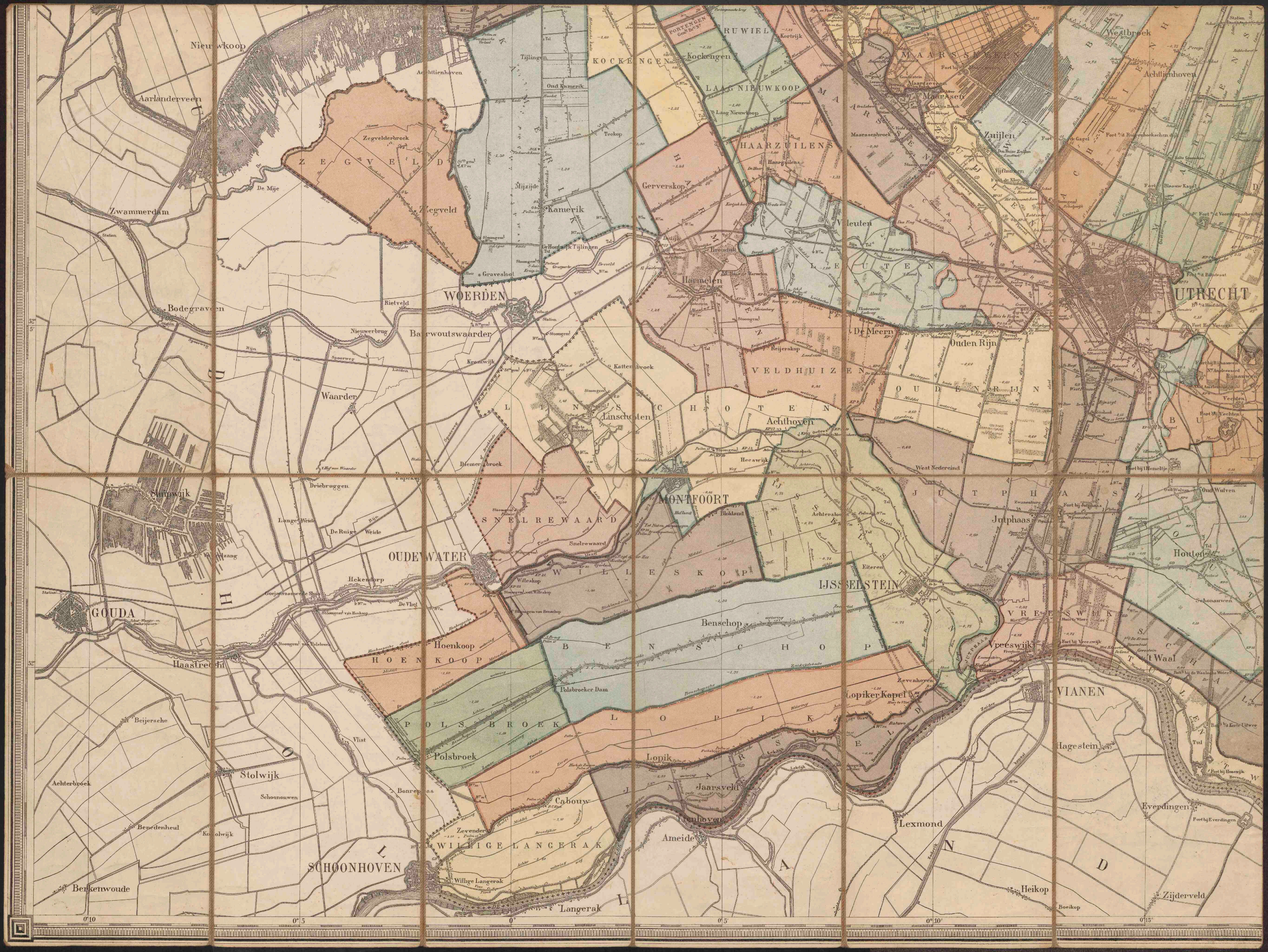


KAART van de PROVINCIE UTRECHT.

op de Schaal van 1 à 50.000.

Uitgegeven onder goedkeuring van HH. Gedeputeerde Staten van dat Gewest.





Nieuwkoop

Aarlanderveen

Zwammerdam

Bodegraven

Stapwijk

GOUDA

Haastrecht

Beijersche

Stolwijk

Achterbroek

Benedenheul

Benkenwoude

SCHOONHOVEN

Zegveld

Zegvelde

WOERDEN

Barwoutswaarder

Waarder

OUDEWATER

Heekendorp

HOENKOOP

POLS BROEK

Polsbroek

Zevender

Willige Langerak

Willige Langerak

KOCKENGEN

Kockengen

Oud Kamerik

Mijzide

Kamerik

Dr. Houtwijk Tijlingen

Kattenbroek

Linschoten

Diemerbroek

SNELREWAARD

Snelrewaard

Willekoop

Benschop

Hoenschoep

Lopik

Jaarsveld

Ameide

Langerak

RUWIEL

LAAR NIEUWKOOP

Lang Nieuwkoop

Gerverskop

Hamelen

De Meern

Reijerskop

VELDHUIZEN

Oude Rijn

Achthoven

Montfoort

Blakland

Achtensloot

Benschop

Benschop

Lopik

Jaarsveld

Ameide

Langerak

MAARSSUM

Maarsseveen

Maarssebroek

Zuijlen

De Meern

Oude Rijn

West Nedereind

West Nedereind

West Nedereind

West Nedereind

West Nedereind

West Nedereind

West Nedereind

West Nedereind

West Nedereind

West Nedereind

West Nedereind

West Nedereind

West Nedereind

West Nedereind

West Nedereind

West Nedereind

Westbroek

Achtienhoven

Maarssebroek

Zuijlen

De Meern

Oude Rijn

West Nedereind

West Nedereind

West Nedereind

West Nedereind

West Nedereind

West Nedereind

West Nedereind

West Nedereind

West Nedereind

West Nedereind

West Nedereind

West Nedereind

West Nedereind

West Nedereind

West Nedereind

West Nedereind

West Nedereind

West Nedereind

UTRECHT

Fort 't Hoofd

Fort 't Vreeswijk

Fort 't Vreeswijk

Fort 't Vreeswijk

Fort 't Vreeswijk

Fort 't Vreeswijk

Fort 't Vreeswijk

Fort 't Vreeswijk

Fort 't Vreeswijk

Fort 't Vreeswijk

Fort 't Vreeswijk

Fort 't Vreeswijk

Fort 't Vreeswijk

Fort 't Vreeswijk

Fort 't Vreeswijk

Fort 't Vreeswijk

Fort 't Vreeswijk

0 10 0 5 0 5 0 5 0 10 0 15



AMERSEFOORT

STOUBENBURG

Leusden

Nieuw Leusden

Woudenberg

Klein Amsterdam

Doorn

Neder Langbroek

Over Langbroek

Rijswijk

Maurik

Kallenbroek

Achterveld

Glanden

Scherpenzeel

De Groep

Ginkel

Leersum

Amerongen

Wiel

Eck

Ingen

Ommeren

Barneveld

Engelsche Stad

Nederwoud

Kromme Hoek

Renswoude

Ederveen

Veenendaal

Veenendaal

RHEENEN

Lienden

Kesteren

Wessel

Overwoud

Meulunteren

Lunteren

Het Veen

Doesburg

Velthuisen

Manen

WAGENINGEN

Laaromd

De Crebbe

Lakemond

0° 20' 0° 25' 0° 30' 0° 35' 0° 40' 0° 45'

52° 3' 52° 5'

AANWIJZING.

	STAD.		Spoorweg.		Privaat kanaal.
	Dorp.		Stations.		Openbaar kanaal.
	Gehucht of buert.		Streeuweg.		Dijk.
	Vestingswerk.		Troepweg.		Wijk.
	Binnenwerk.		Weg.		Wijk.
	Stoepmuur.		Weg.		Wijk.
	Wandelaar of buert.		Weg.		Wijk.
	Landhuis.		Weg.		Wijk.
	Boort.		Weg.		Wijk.
	Boort.		Weg.		Wijk.
	Boort.		Weg.		Wijk.

*De officieel vastgestelde en geadmeerde lengte van lijnen van een groot oppervlakte het bestaande uit
 eenen naar het noorden (N) der landmeetkundige Richting.*



KAART
 van de
PROVINCIE UTRECHT.
 op de Schaal van 1 à 50,000.
 Uitgegeven onder goedkeuring van HH Gedeputeerde Staten van dat Gewest.

