



[Composietatlas van oude kaarten van Noord-Nederland]

<https://hdl.handle.net/1874/205602>




11



68300510

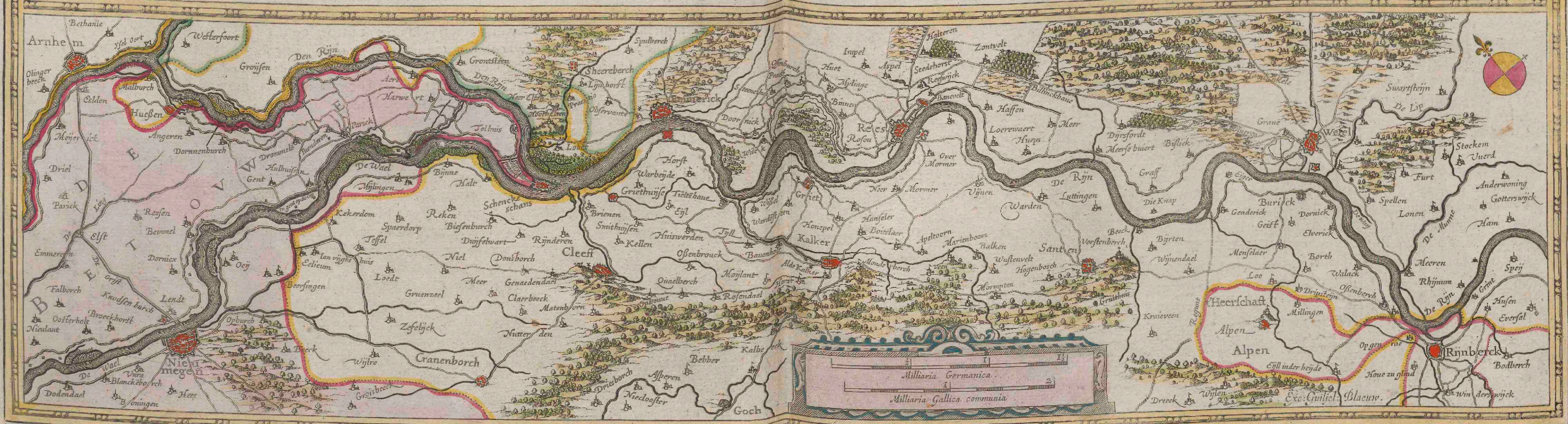
67200540

LANDKAART
 verbeeldende het
 Vriesche Hertogdom
 van het thans genaamde
HOLLAND,
 en des zelfs
 twaalf onderhoorige
GRAAFSCHAPPEN:
 zoo als dat aan
KEYZER LOTHARIS,
 in 't jaar 839 by zyns vaders
 gemaakte ryksverdeeling,
 was te beurt gevallen.



Vermaat van vyf Duytsche mylen, ziet indy wege vyfduyzen Romynsche schreden bevat.



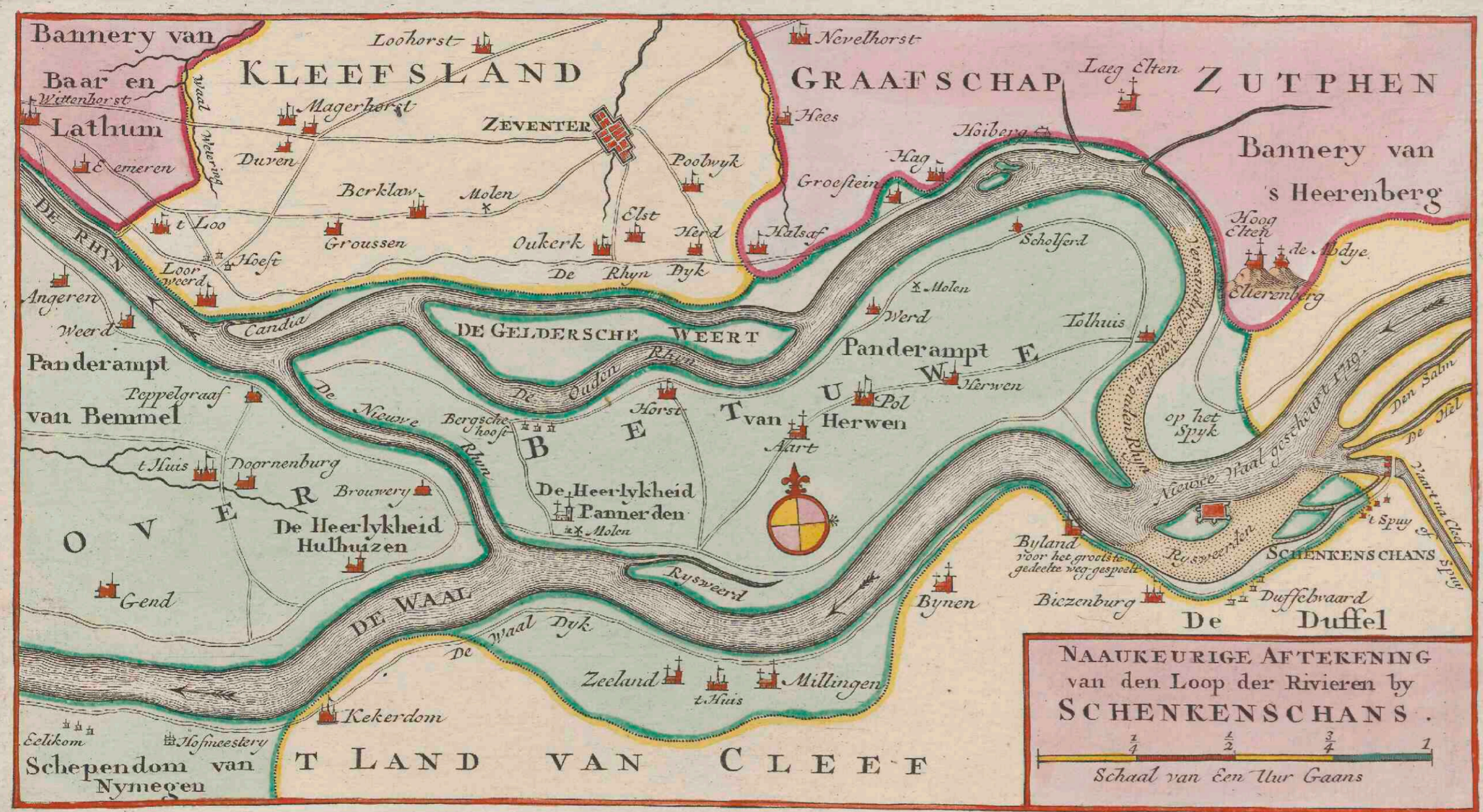




68300522

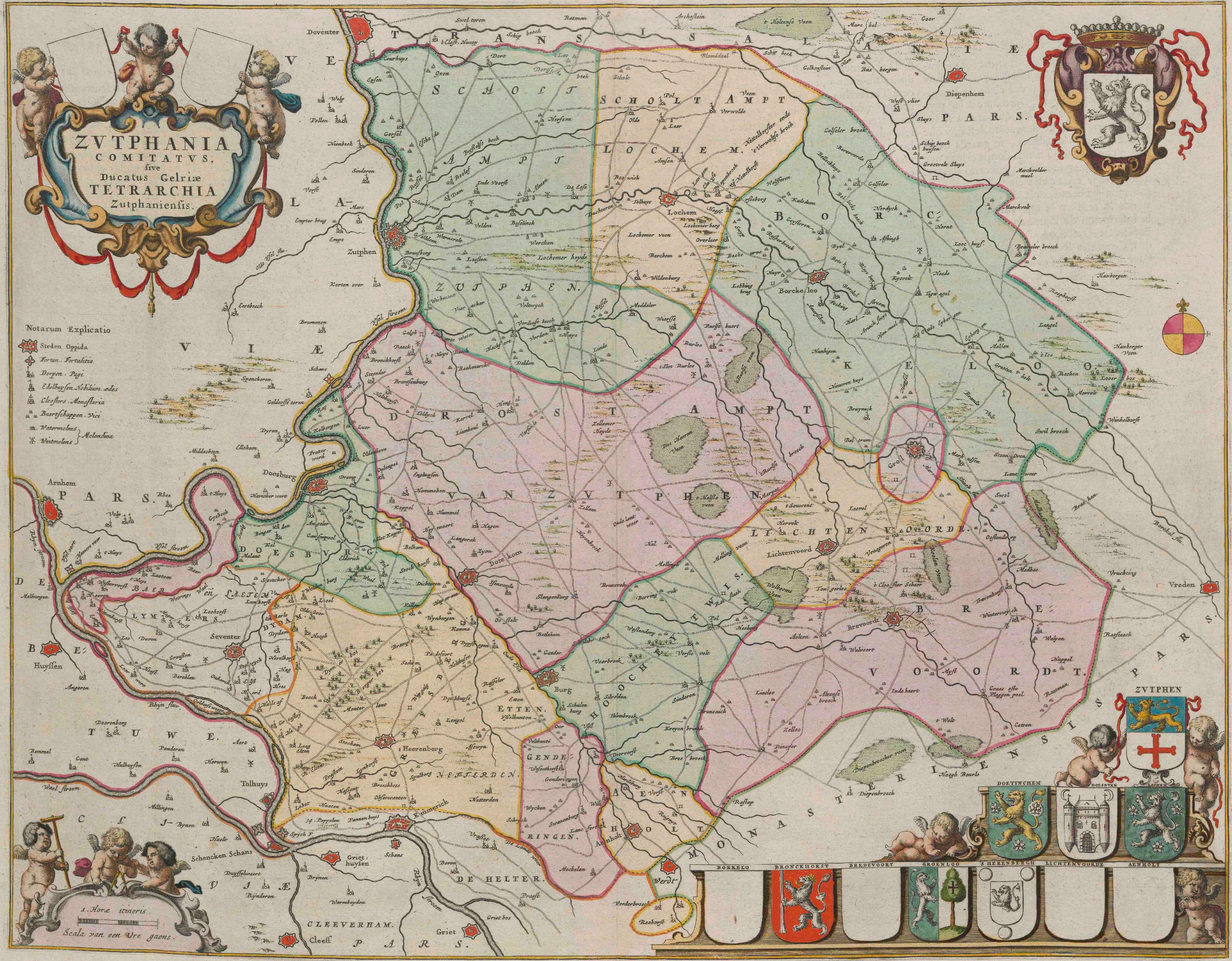
67200548

No 9



G8300524

69200545

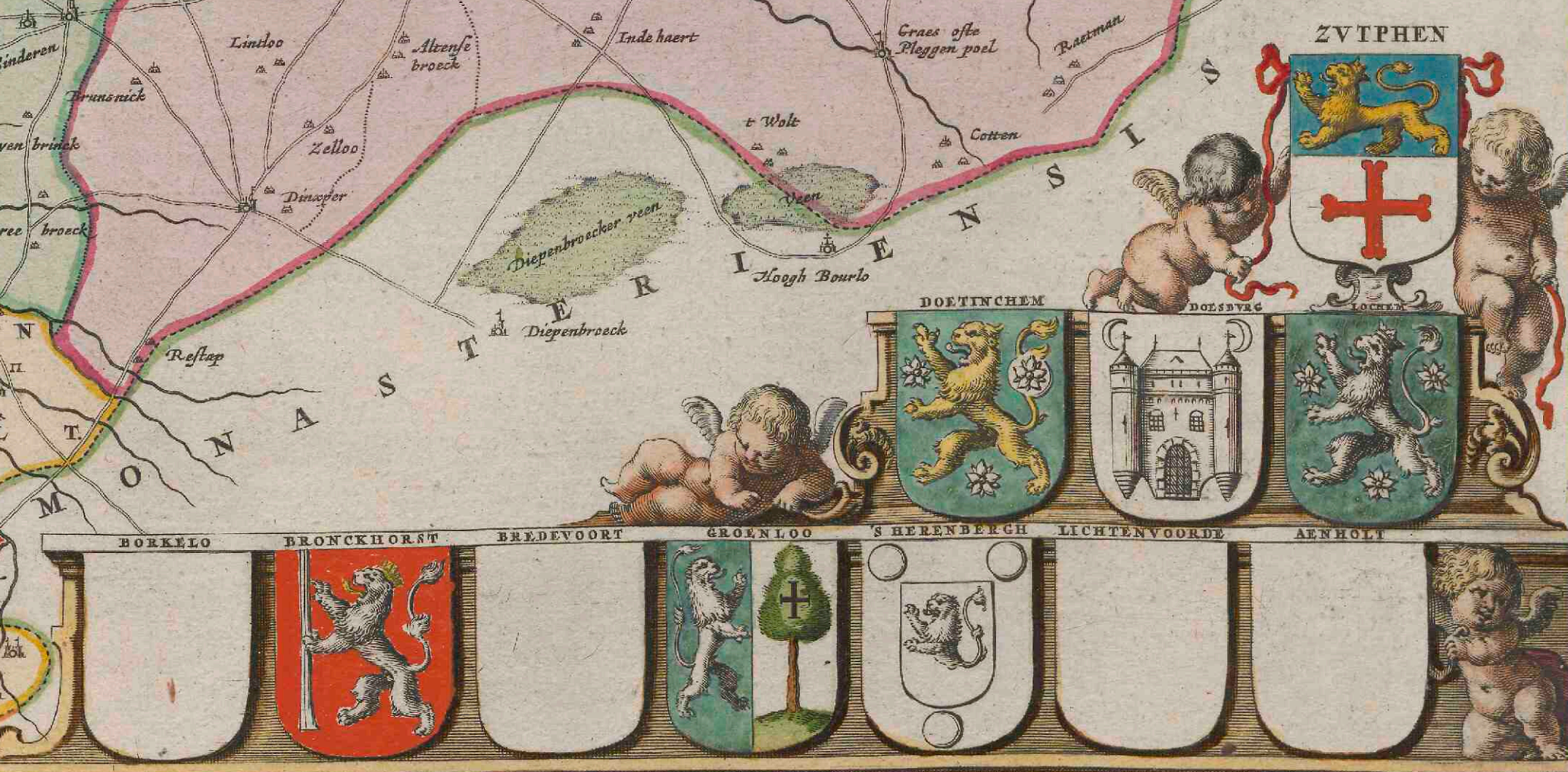


ZVTPHANIA
 COMITATVS,
 five
 Ducatus Gelriae
TETRARCHIA
 Zutphanienfis.

Notarum Explicatio

- Steden Oppida
- Fortes. Fortalicia
- Dorpen. Pagi
- Edelhuysen. Nobilium. edes
- Closters. Monasteria
- Boerschappen. Vici
- Watermolens
- Melencolae
- Wintmolens

1. Hora itineris.
 Scala van een Ure gaens.



G8300526

67200547




TABULA
FRISIÆ, GRONINGÆ,
 et
TERRITORII EMDENSIS
 nec non circumjacentium Regionum, puta
Transylania, Bentoniæ, Westphaliæ et
Oldenburgi.
 Ex Officina
N. Vissler. P. Schenk Jun.

MARE GERMANICUM.



Notularum Explicatio.
 ■ Urbes
 ▲ Pagus
 ◆ Castellum
 ◆ Fortificatio
 cum Privilegio Ordin. Generalis Belgii Federati



MARE GERMANICUM

TABULA
FRISIÆ, GRONINGÆ,
et
TERRITORII EMDENSIS
nec non circumjacentium Regionum, puta
Fransfalanie, Bentemise, Westphalie et
Oldenburgi.

Ex Officina
N. Visscher
R. Schenk Jun.



Signorum explicatio.
 • Urbes
 • Pagus
 • Castellum
 • Castellum

cum Privilegio Ordin. General. Belgii. Federati.

67200548

G3300527



G8300528

67200549

Kaart van de
FRIESE EILANDEN
Met de Omliggende
ZEE - PIAATEN
enz.

Duize Met. is in een graad
Vier guans, so in een graad.



FRISIÆ
DOMINIUM
vernacule
FRIESLAND.
Verkeeld in de Achtsteden van
OOSTERGOO WESTERGOO SIBENWOLDE
Met ook een XI Steden, Ende noch overblijven
XXX GRIETENYEN
Nieuw de inwoners aenveertigh duysent.
FRANÇOIS HALMA,
Te Leerdamden, in de Jaaren 1771.

VERKLAARINGEN
• Steden & Dorpen
□ Schanssen
□ Hooge School & Edele Staaten

Gemeene Duitse Meilen 15 in een graad
Vieren guans elk van 1200 Konings Roeden

ZUIDER ZEE

TRANSISALANIE P's vulgo OVERYSSEL



Correctissima nec non Novissima
 DOMINII et PROVINCIÆ
GRONINGÆ
 et OMLANDIÆ
 Tabula, accuratè delineata,
 distinctè divisa, et in lucem edita,
 per
FREDERICUM DE WITT,
 Principis Hollandiæ Geographi.

- Notarum Explicatio
- ☞ Fortalitia.
 - ☞ Pagan.
 - ☞ Dominia.
 - ☞ Ecclesiæ.
 - ☞ Nobilium Domus.
 - ☞ Min. Nobil. Domus.
 - ☞ Monasteria.
 - ☞ Vici.
 - ☞ Rura.
 - ☞ Villæ.

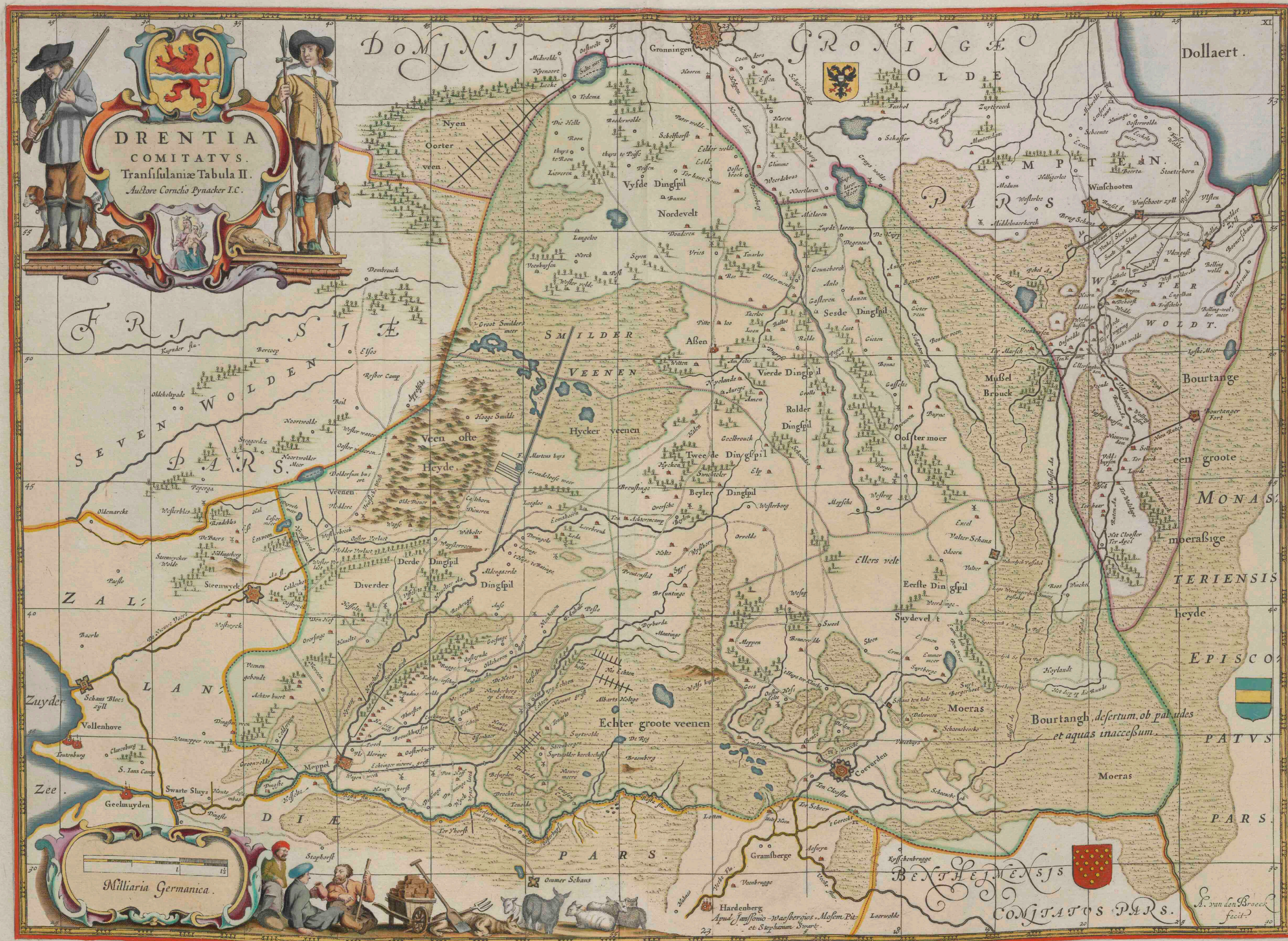
Milliarum Gallica, sive Horæ itineris 20 in uno gradu.
 Milliare Germanicum 15 in uno gradu.



TRANSISALANIA
PROVINCIA;
Vulgo
Over-ijssel.
Auctor. N. ten-Have. Sch.
Zwol. Conrect.
edita vero per
Nicolaam Viefber.

Verklaringe
der Teekenen.

 Dorpen
 Kloosters
 Moeras huysen
 Bureeschappen
 Schanlen
 Stroom Aloude



G2300533

67301264



Magnifico Amplissimo
Doctissimoq; Viro
D. SIMONI
BELLIMONTIO
Reipub. Middelburgensis
Syndico, et in Potentissimum
Ord. Gener. Belg. Federate
Conseilii nomine Ordinum
Zeelandiae Asebori, nuper
ad Poloniae et Sueciae Re-
ges Legato D. D.
Gyulielmus Blaeu.

B8300534

67301265



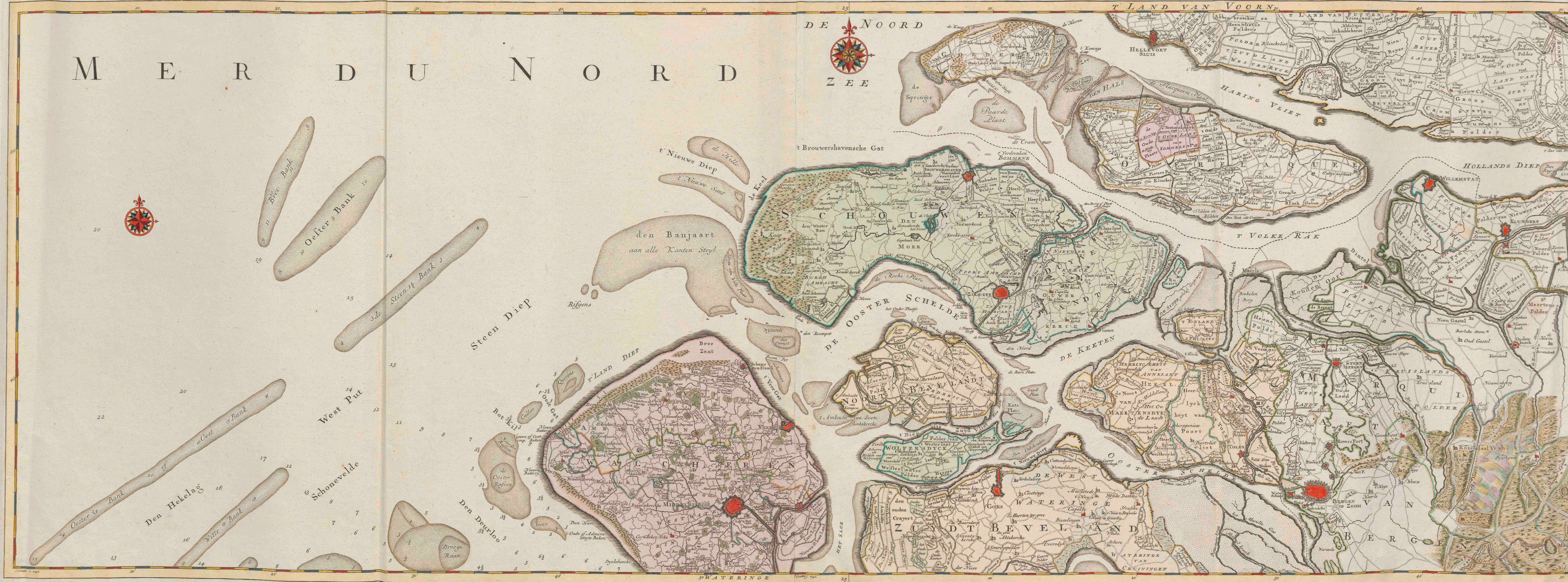
Naeukeurige
Nieuwe
LAND-CAERT
des Graefschaps
ZEELAND.

*Millare Germanicum communis
Sed in auctoris hunc mundum
conuenit de his, hunc et in con. Graecis.*

CARTE PARTICULIERE DE LA PLUS GRANDE PARTIE DE L'ISLE DE WALCHEREN.
 A AMSTERDAM. Par COVENS et MORTIER. Echelle de 2 Lieues de Brabant.

CARTE PARTICULIERE D'UNE PARTIE DE LA HOLLANDE, DE LA ZELANDE, ET DU BRABANT HOLLANDOIS,
 ou les Environs de BERGEN OP ZOOM, STEENBERGEN, WILLEMSTADT, CLUNDERT, TOLEN, GOES, ZIERICZEE et HELLEVOETSLUIS etc. à Amsterdam par COVENS et MORTIER. Echelle de 2 Lieues de Brabant.

M E R D U N O R D



63300536

67301267

WALACHRIA,
ZELANDIÆ CISSCALDINÆ
INSVLA OCCIDENTALIS.

NOORT ZEE

Bree Sant

Myzant


Den Onruyt

Roos-pot

Schotsman

T VEER GAT

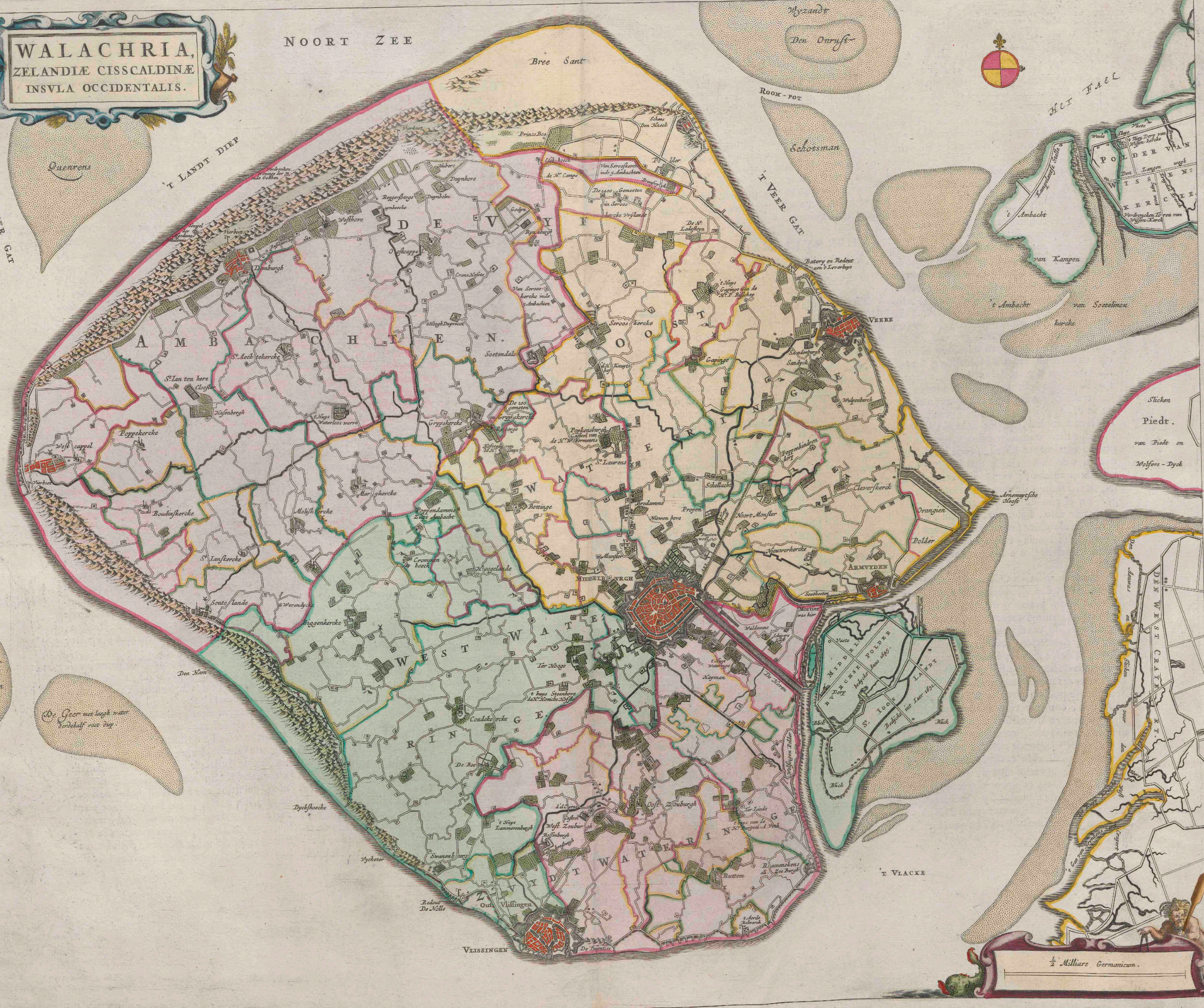
HET FAEL



OOSTER GAT

Quenrens

T LANDT DIEP



Sticken
Piedt.
van Piedt en
Wolfs-Dyck

Oranjen

ARMYDEN

DE WESTER POLDER

S. JOON

DE OOSTER POLDER

DE OOSTER POLDER

DE OOSTER POLDER

DE OOSTER POLDER

DE OOSTER POLDER

DE OOSTER POLDER

DE OOSTER POLDER

DE OOSTER POLDER

1/2 Milliare Germanicum.

68300537

67301268



VTRAQVE BEVELANDIA, & WOLFERSDYCK,
 IN SVLE ORIENTALIORES
 ZELANDIÆ CISSCALDINÆ;
 Vernacule, De Oostelycke Eylanden van
 BEWESTER-SCHES D.

DE HONT
 ofte WESTER SCHEDE
 Milliare Germanicum = 116 m. M.

68300538

67801269

ZELANDIÆ
 PARS TRANSSCALDINA
vulgo
BEOSTER-SCHIED.



Nobilis. Prudentis.
D. IODOCO DE HUYBERT,
 Syndico Civitatis Zirizeæ,
 AD CHRISTIANISS. GALLIARVM REGEM
 NOMINE ORDD. BELG. FOLDERATE
 LEGATO EXTRAORDINARIO
Tabulam hanc D.D. I. BLAEV.

1/2 Milliaris Germanici.
 1500 Blasz roeden

6800539

1/2 = 520
 1 mill = 2105 m. ell.

69301290



Schaal van 1000 Bluyfche Roeden maeckende een halve gemene duytfche Myle.



FLANDRIË



68300542

67301272

N O O R D T

Schale van 1000 Bloysche Rooden maekende een halve gemeene Duytsche Myle.

Bree Zant



OOSTER GAT

T LANDT DIEP

ROOM - POT

T VEER GAI

VEERE

t Ambacht van Kampen

t Ambacht van

Armenyische Hoef

T STOR

Ooster Raken

De Geer met laag water verdelst met diep

Nieuwe kaart van het Eiland WALCHEREN zande het vermakelyke gedeelte van het Graafschap van ZEELAND met naamgeving afgeleid in de Invefticatie der Steden en Diftricten der Dorpen en Hoerlykheiden te Amfterdam by de Wed. OTTIVUS en ZOOVIS

T Eylants Walcheren is groot 23243 Gemeeten 1284 Ried

Z E E

VLISSINGEN

T VLACKE

67300543

67301273

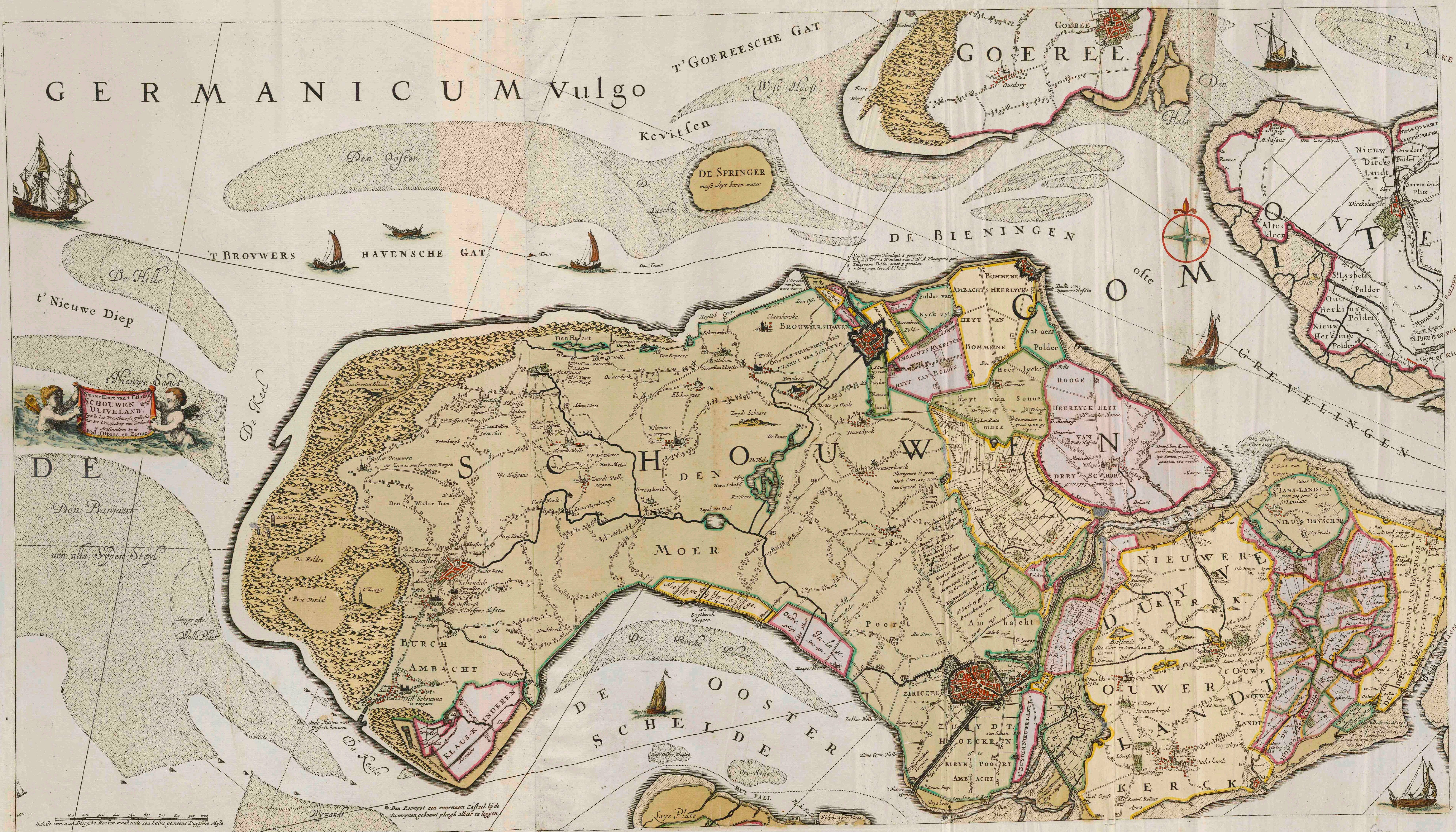
NIJWE KAART
van de Eilanden
ZUID en NOORD BEVELAND
WOLFERSDYK
en de Heerlyckheit van Vosmaer
Tolens Poortvliet, Maerdyck &
met de Nieuwe Schuytwege
als mede van
t. Marquisant van Berghen
te AMSTERDAM by de
Wed. OTTENS en ZOONE



685054

69301274

GERMANICUM Vulgo



62300596

6930275

Den Boompot een voornam Casteel by de Romeynen gebouwt plegh alhier te leggen

Schale van een Ruyfche Rooden makende een halve gemeene Duyfche Myle



NIEUWE KAART
 van het Eiland
OVERFLAKKE
 Gelegen in het
 GRAAFSCHAP van HOLLAND
 en de Landen van VOORN in
 het OVERFLAKKE.
 Als mede van het Land van Koorndyk
 en een Gedeelte van Beyerland, Stryen
 Willemstat, Prinsen Landt en Eiland
 St Philips met des zelfs nieuwe bedykingsen.

te AMSTERDAM by
 Wed OTTENS en ZOONE
 op de Nieuwen Dyk in de
 Werelt Kaart.