




Petit atlas administratif du Royaume des Pays-Bas : explication des cartes comprises dans l'atlas ...

<https://hdl.handle.net/1874/206156>

PETIT ATLAS
ADMINISTRATIF
DU
ROYAUME
DES
PAYS-BAS.

Explication des Cartes comprises dans l'Atlas.

- 1, Carte, comprenant la Division Territoriale du Royaume.
- 2, Idem, Ordre Administratif des États-Généraux.
- 3, Idem, Division Ecclésiastique du Royaume.
- 4, Idem, Cours Supérieures de Justice et Tribunaux.
- 5, Idem, Divisions Militaires.
- 6, Idem, Directions d'Artillerie et du Génie.
- 7, Idem, Division et Service du Waterstaat.
- 8, Idem, Conservations des Eaux et Forêts.
- 9, Idem, Instruction publique, Sciences et Arts.
- 10 Idem, Postes-Relais et aux Lettres.



NB. Le prix de l'Ouvrage, broché, est de quinze florins.

On souscrit à Gand, chez J.-N. HOUDIN, Imprimeur-Libraire de l'Université,
Et chez les principaux Libraires des villes du Royaume et de l'Europe.

CARTE GÉNÉRALE-ADMINISTRATIVE DU ROYAUME DES PAYS-BAS.

Comprenant les Divisions Territoriales du Ressort Civil, Militaire et Religieux, Bureaux et Postes-Relais, Postes aux Lettres, Canaux navigables, Routes et Canaux projetés.

Accompagnée de deux Tableaux Graphiques

Publié par M. De Bouge.

T. F. de l'Atlas National.



DIVISION TERRITORIALE DU ROYAUME
 Les Provinces Méridionales sont au nombre de neuf avec le G.^d Duché de Luxembourg
 Les Provinces Septentrionales aussi au nombre de neuf (celle de la Hollande se partage en deux)
 Les Provinces se subdivisent en Arrondissemens, et Cantons, désignés dans la Carte par les couleurs,
 les Signes et le genre d'écriture.



M E R D U N O R D

N O O R D - Z E E

Z U D E R Z E E (Mer du Sud)

200. Dépôt fait à la Direction Générale.

Le Dépôt a été fait à la Direction Générale.

Echelle 1 2 3 4 5 10 15 20 25 30 35 40 45 50 55 60 65 70 75 80 85 90 95 100
 20 Lignes ou Toises

J.B. D.P. del.
 Delannoy et Lallemand Sculp.

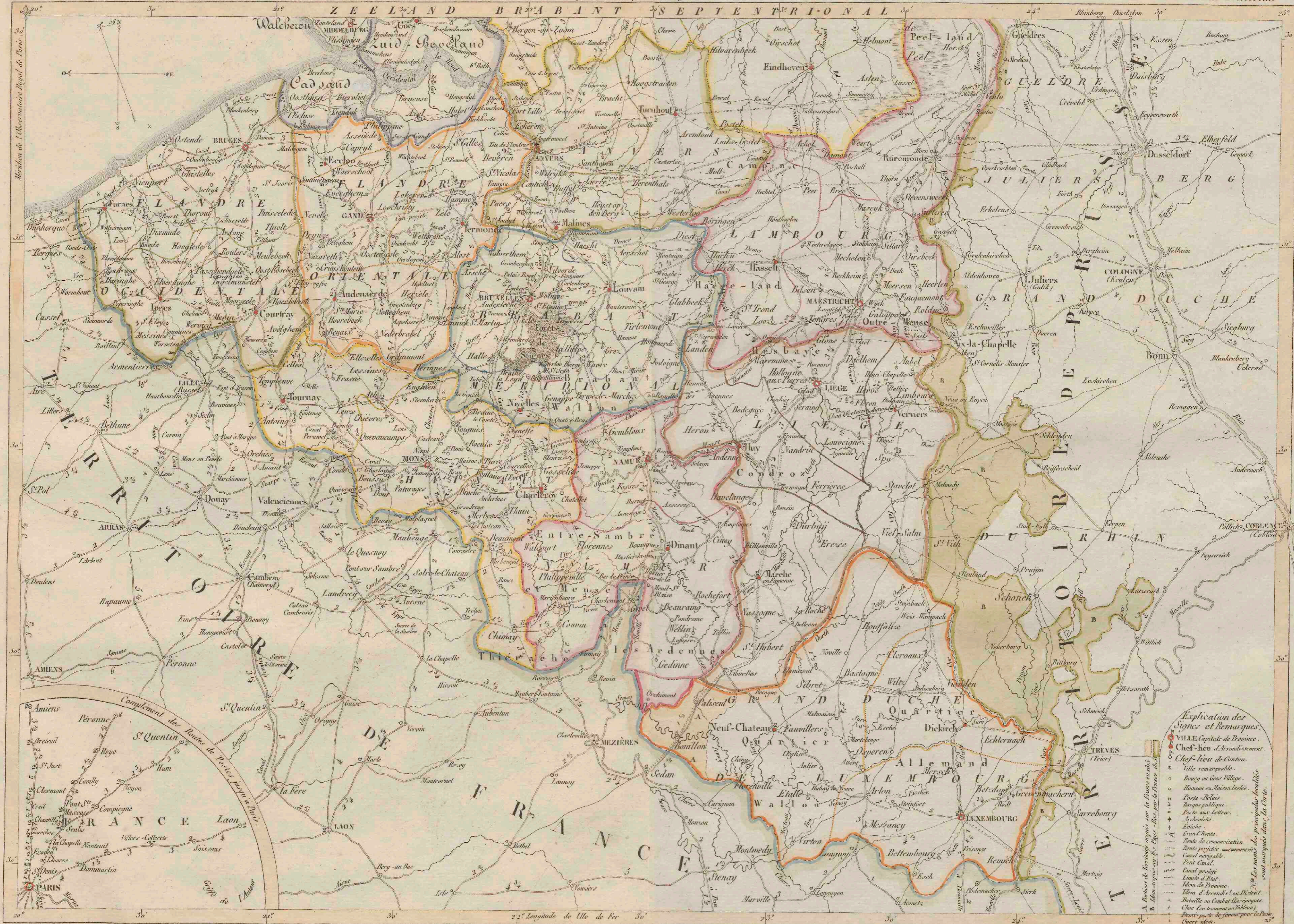
Carte Générale DES PROVINCES BELGIQUES,

Accompagné d'un Tableau Graphique.

Carte Générale et Routière des Provinces Méridionales.

Dressé, Dirigé et Publié par M. DeBouge 37^{me} de la Rue de la Harpe, des Bains, à Paris.

2^{me} Pl. de l'Atlas National



Explication des Signes et Remarques.

- VILLE Capitale de Province.
- Chef-lieu d'Arrondissement.
- Chef-lieu de Canton.
- Ville remarquable.
- Bourg ou Gros Village.
- Village ou Maison Laitière.
- Poste-Relais.
- Banque publique.
- Poste aux Lettres.
- Archevêché.
- Evêché.
- Grand Hôtel.
- Route de communication.
- Route provinciale.
- Canal navigable.
- Petit Canal.
- Canal projeté.
- Limite d'Etat.
- Limite de Province.
- Limite d'Arrondissement ou District.
- Détail ou Combat (les Espagnols).
- Chose (ou Trésor ou Fabrique).
- Pont suspendu ou à bras-le-lever.
- Pont à bras-le-lever.
- Pont à bras-le-lever.

1^{re} Le prix de la Carte Générale du Royaume en deux feuilles coloriées avec les deux Tableaux graphiques, est fixé à quatre 1/2 Florins, hors la Souscription. Les Cités seules se vendent 2 1/2 Florins, et à sur toile avec étui.

Echelle 1 : 100,000

3^{es} Les personnes qui désirent avoir leur Carte par Provinces Civiles, Militaires, ou Religieuses, et généralement pour toutes les Administrations quelconques, sont priées d'en prévenir à temps.


CARTE GÉNÉRALE-ADMINISTRATIVE DU ROYAUME DES PAYS-BAS.

Comprenant les Divisions Territoriales du Ressort Civil, Militaire et Religieux, Bureaux et Postes-Relais, Postes aux Lettres, Canaux navigables, Routes et Canaux projetés.

Accompagnée de deux Tableaux Graphiques

Publié par M. De Bouge.

1^{re} Pl. de l'Atlas National.



Ordre Administratif, ETATS - GÉNÉRAUX.

Les Villes et districts - bureaux qui concourent à la nomination des Membres de la deuxième Chambre sont piqués de rouge.

M E R D U N O R D

N O O R D - Z E E



Le Dépôt a été fait à la Direction Générale.

Echelle 1 2 3 4 5 20 Lieues ou Degrés

J.B. D.B. del. Delaunay et Lallemand Sculp.

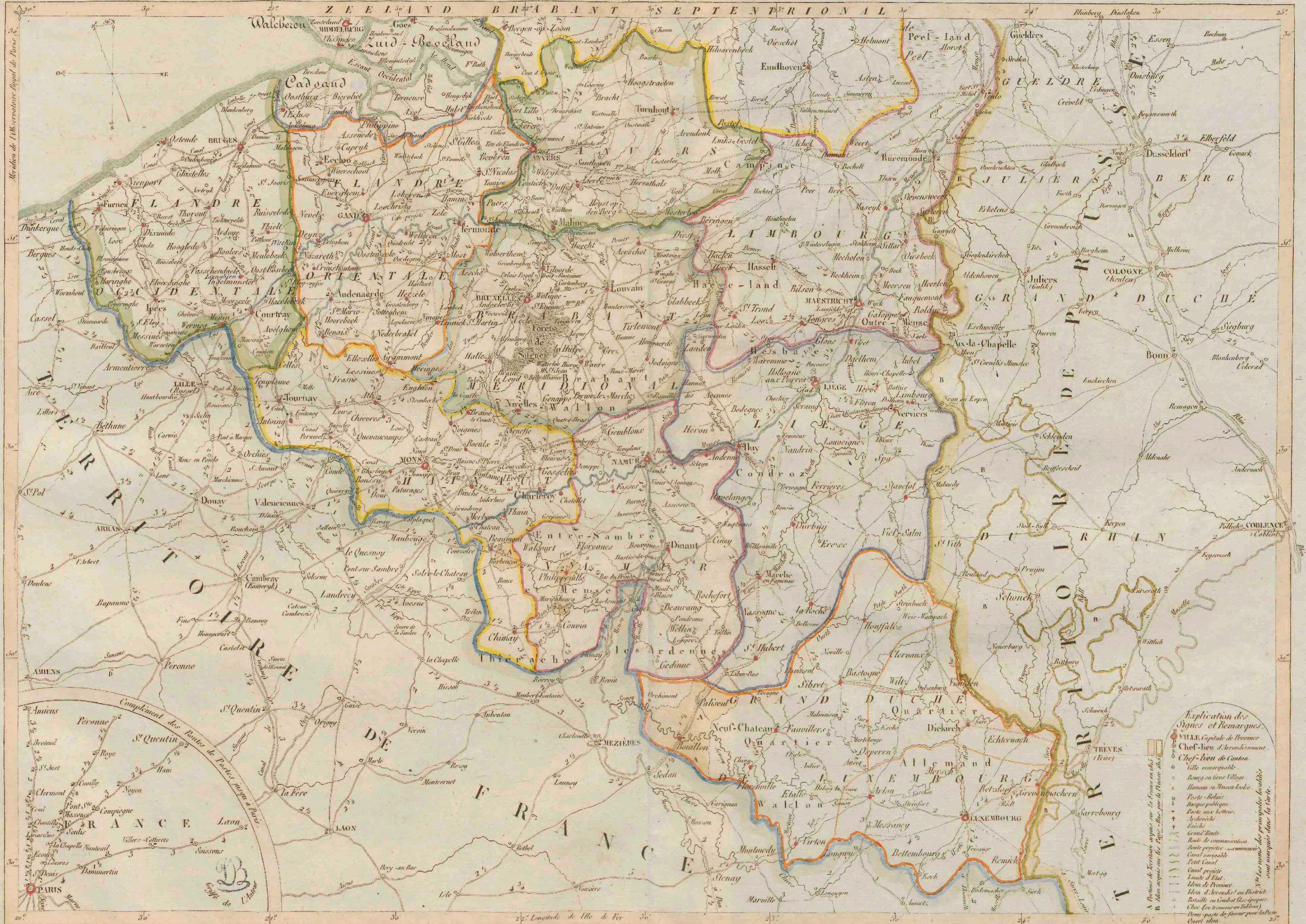
Carte Générale DES PROVINCES BELGIQUES,

Accompagné d'un Tableau Graphique.

Carte Générale et Routière des Provinces Méridionales.

Dressé Dirigé et Publié par M. DeBouge, 27^e de la 1^{re} 1/2^e des Bains - An 60.

2^e Pl. de l'Atlas National



Le prix de la Carte Générale du Royaume en deux feuilles coloriées avec les deux Tableaux graphiques est fixé à quatre 1/2 florins lors de la souscription. La Carte seule se vend 2 1/2 florins et 1/2 sur toute autre vente.

Echelle 1 : 200,000

20 Lignes anglaises

Ne pas se méprendre sur le titre de cette Carte par les Provinces de l'Alsace, de la Lorraine et de la Franche-Comté, qui ne sont pas comprises dans le présent Atlas.

CARTE GÉNÉRALE-ADMINISTRATIVE DU ROYAUME DES PAYS-BAS.



Comprenant les Divisions Territoriales du Ressort Civil, Militaire et Religieux.

Bureaux et Postes-Relais, Postes aux Lettres, Canaux navigables, Routes et Canaux projetés.

Accompagnée de deux

Publié par M. De Bouge.

Tableaux Graphiques

F. F. de l'Atlas National.

DIVISION ECCLESIASTIQUE DU ROYAUME.

Diocèse de Malines, en contour rouge.

Diocèse de Liège, en vert.

Diocèse de Gand, en bleu.

Diocèse de Namur, en violet.

Diocèse de Tournay, en jaune.

Diocèse de Luxembourg, en orange.

Culte REFORMÉ, Dirigé par un Synode général, LA HAYE, Chef-lieu, (O)

Les Administrations classiques des Provinces sont divisées en Arrondissemens et ceux-ci sont divisés par Cercles; Les Chefs-lieux d'Arrondissemens sont piqués de bleu (O) Bruxelles Chef-lieu Arrond. les communes de Limbourg ont pour Chef-lieu Maastricht.



Le Dépôt est fait à la Direction Générale.

Echelle 1 2 3 4 5

20 Lignes sur l'Original

J.B. D.P. del. Delaunay et Lallemand Sculp.

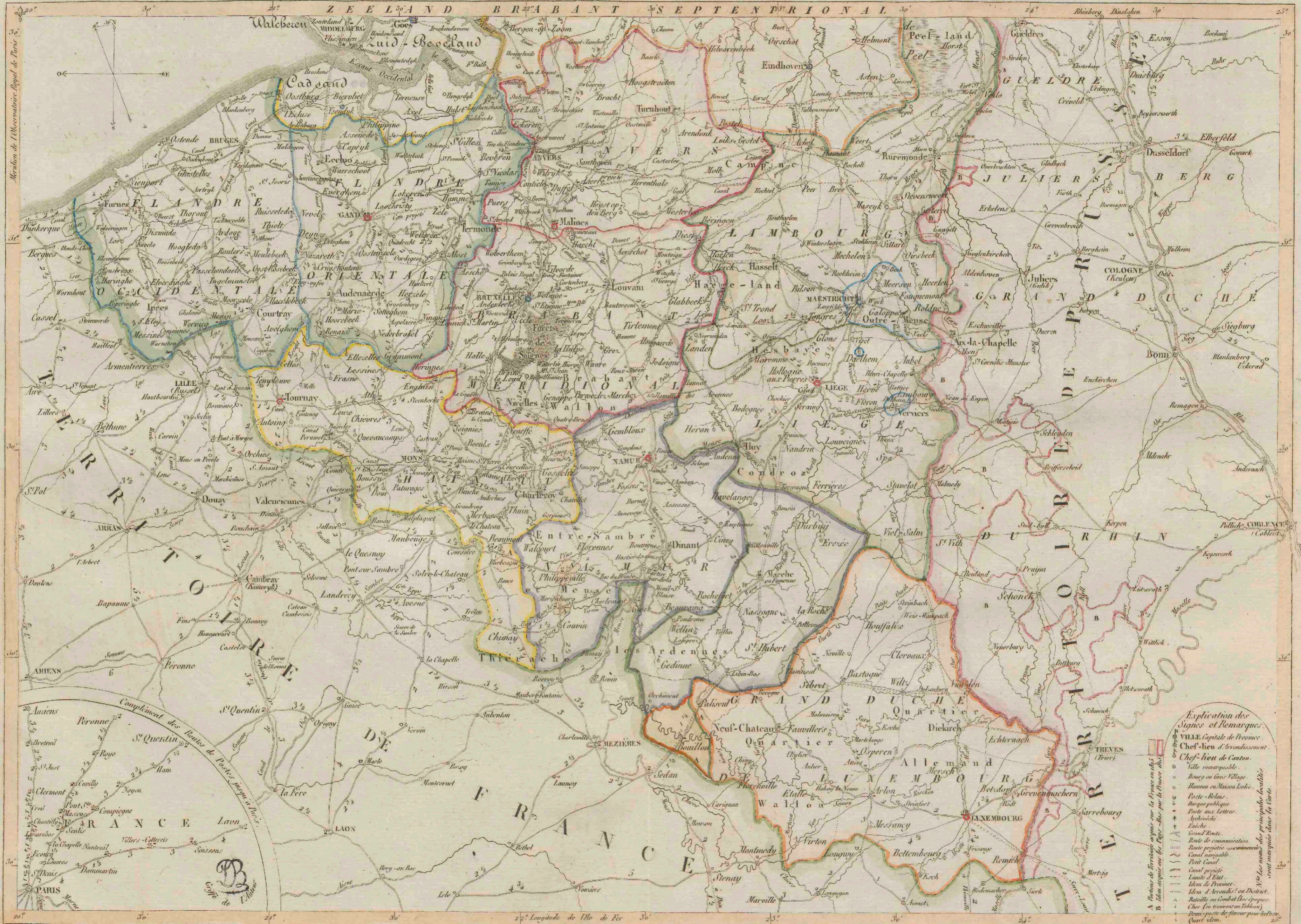
Carte Générale DES PROVINCES BELGIQUES,

Accompagné d'un Tableau Graphique.

Carte Générale et Routière des Provinces Méridionales.

Dressé, Dirigé et Publié par M. DeBouge, 37^e de la 2^e R^e des Beaux-Arts de Paris.

2^e F. de l'Atlas National



- Explication des Signes et Remarques.**
- Ville Capitale de Province.
 - Chef-lieu d'Arrondissement.
 - Chef-lieu de Canton.
 - Ville remarquable.
 - Bourg ou Gros Village.
 - Hamlet ou Maison Isolée.
 - Poste-Relais.
 - Route publique.
 - Poste aux Lettres.
 - Archevêché.
 - Evêché.
 - Grand Fief.
 - Route de communication.
 - Route projetée.
 - Canal navigable.
 - Petit Canal.
 - Canal desséché.
 - Limite d'Etat.
 - Limite de Province.
 - Limite d'Arondissement ou District.
 - Bataille ou Combat (sur Tableau).
 - Choe (sur Tableau ou Tableau).
 - Chemin de fer pour l'éclairage.
 - Chemin de fer.

18^e prix de la Carte Générale du Royaume en deux feuilles coloriées avec les deux Tableaux graphiques, est fixé à quatre 2 Florins hors la souscription. La Carte seule se vend 2 1/2 florins, et à part avec étui.

Echelle 1 : 250,000

Les personnes qui tiennent leurs Cartes par Division d'Etat, d'Arrondissement, ou de Canton, ont généralement pour toutes les Administrations quelconques, une prière de les présenter à nous.


CARTE GÉNÉRALE-ADMINISTRATIVE DU ROYAUME DES PAYS-BAS.

Comprenant les Divisions Territoriales du Ressort Civil, Militaire et Religieux, Bureaux et Postes-Relais, Postes aux Lettres, Canaux navigables, Routes et Canaux projetés.

Accompagnée de deux Tableaux Graphiques

Publié par De Bouge.

F. F. de l'Atlas National.



DIVISION DES COURS SUPÉRIEURES DE JUSTICE.

| | | |
|--|---|---------------------------------|
| Cour de Justice de Bruxelles, désignée par la couleur rouge. | — | Chef-lieu, Bruxelles. |
| Cour de Justice de la Haye, en couleur jaune. | — | Chef-lieu, la Haye. |
| Cour de Justice de Liège, en couleur bleue. | — | Chef-lieu, Liège. |
| Tribunaux de 1 ^{re} Instance, sous-lignes en rouge. | — | Tribunaux de Commerce, en bleu. |

M E R D U N O R D

N O O R D - Z E E



29. degrés Est de l'île de Texel

Le Dépôt a été fait à la Direction Générale.

Echelle 1 2 3 4 5

20 Lignes au Degré

J.B.D.B. del.
Delvaux et Lallemand Sculp.

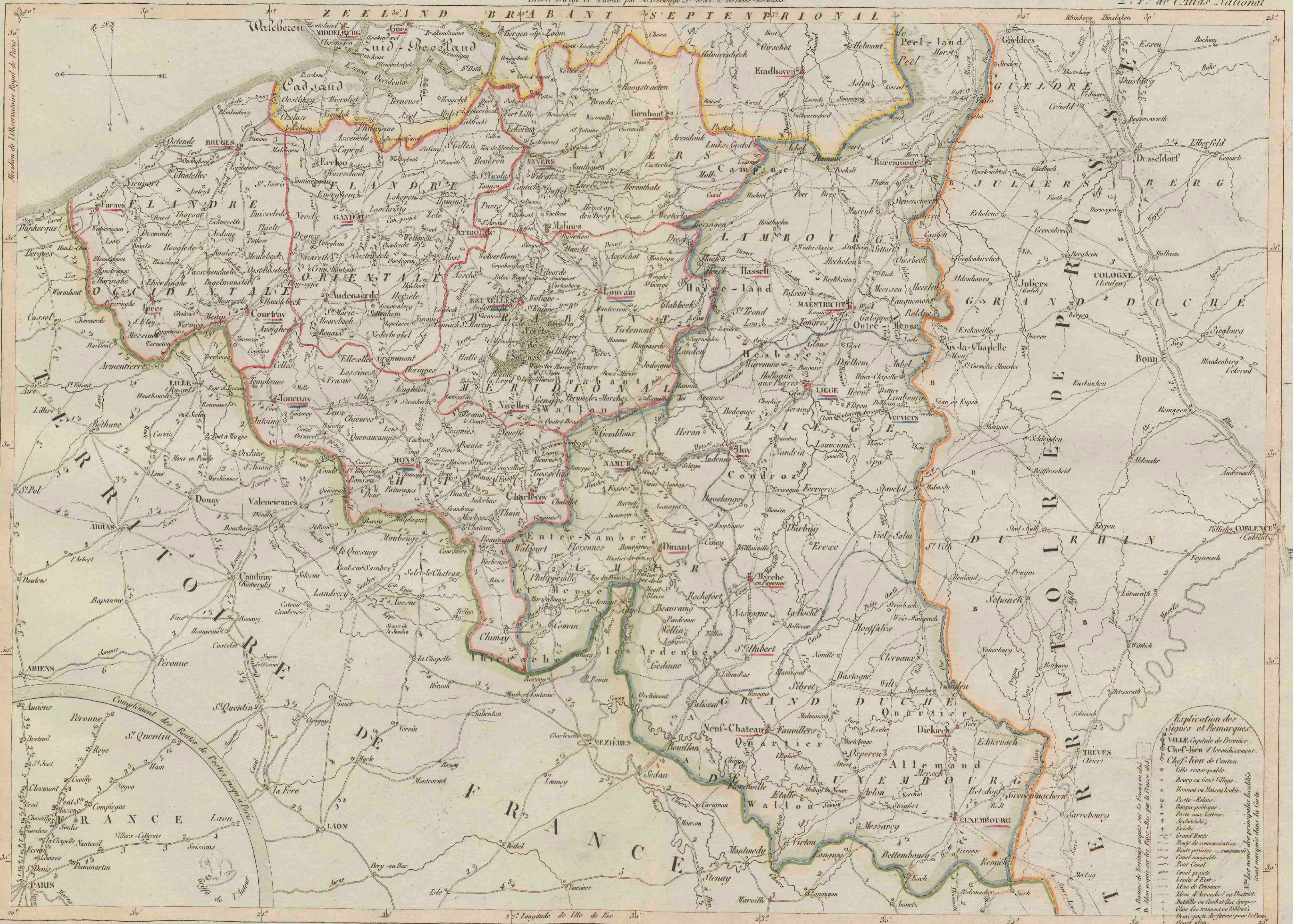
Carte Générale DES PROVINCES BELGIQUES,

Accompagné d'un Tableau Graphique.

Carte Générale et Routière des Provinces Méridionales.

Dressé, Dirigé et Publié par M. Delbroux, N° 26 de la 5^e R^{ue} des Beaux-Arts de Paris.

2^{me} Pl^{te} de l'Atlas National



Explication des Signes et Remarques.

- Ville Capitale de Province.
- Chef-lieu d'Arrondissement.
- Chef-lieu de Canton.
- Ville remarquable.
- Bourg ou gros Village.
- Hameau ou Maison Isolée.
- Poste-Relais.
- Banque publique.
- Poste aux Lettres.
- Système.
- Église.
- Canal de Navigation.
- Ruisseau de communication.
- Canal privé.
- Canal navigable.
- Pont Canot.
- Canal peuplé.
- Limite d'État.
- Limite de Province.
- Limite d'Arrondissement ou District.
- Battelle ou Combat des Armes.
- Chêne (ou tronc) ou Sémaphore.
- Fortification de terre pour le Peuple.
- Fort de Guerre.

Les routes de communication sont indiquées dans la Carte.

Le prix de la Carte Générale du Royaume en deux feuilles coloriées avec les deux tableaux graphiques, est fixé à quatre 1/2 Francs hors la Livraison. La Carte seule se vend 2 1/2 Francs et 4 sur toile avec étau.

Les personnes qui désirent avoir leur Carte par Province, Canton, Arrondissement, ou Belgique, et généralement pour toutes les Administrations quelconques, sont priées d'en prévenir à temps.

CARTE GÉNÉRALE-ADMINISTRATIVE DU ROYAUME DES PAYS-BAS.

Comprenant les Divisions Territoriales du Ressort Civil, Militaire et Religieux, Bureaux et Postes-Relais, Postes aux Lettres, Canaux navigables, Routes et Canaux projetés.

Accompagnée de deux Tableaux Graphiques

Publié par M. De Bounge.

T. I. de l'Atlas National.



DIVISIONS MILITAIRES DU ROYAUME.

- | | | | |
|---|-------------------------|--|--------------------------|
| I. ^{re} Commandement général, en orange..... | □ Chef-lieu, Amsterdam. | V. ^{me} idem, en orange..... | □ Chef-lieu, Maastricht. |
| II. ^{me} idem, en vert..... | □ Chef-lieu, Deventer. | VI. ^{me} idem, en bistre..... | □ Arlon. |
| III. ^{me} idem, en jaune..... | □ Gand. | Les Directions d'Artillerie et Génie sont indiquées séparément | |
| IV. ^{me} idem, en bleu..... | □ Anvers. | | |



M E R D U N O R D

N O O R D - Z E E

20 degrés Est de l'île de Ré

La Dépôt a été fait à la Direction Générale.

Echelle 1 2 3 4 5 10 15 20 Lieues au Degré

J.B. D.B. del.
Deluymy et Lallemand Sculp.

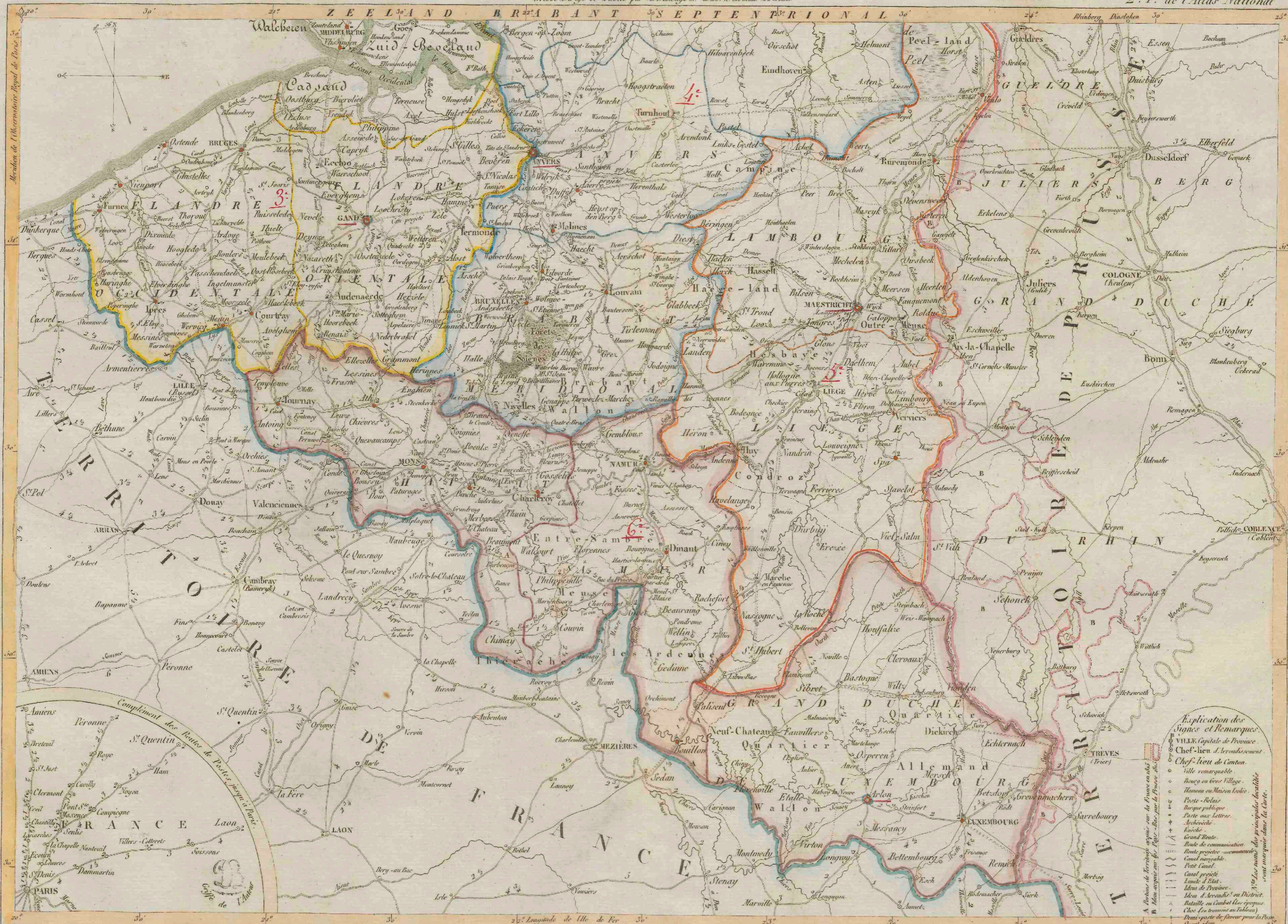
Carte Générale DES PROVINCES BELGIQUES,

Accompagné d'un Tableau Graphique ..

Dressé, Dirigé et Publié par M. Dehoye, 37^e de la 5^e R^e des Bains - St. de Gand

Carte Générale et Routière des Provinces Méridionales.

2^e Pl. de l'Atlas National



Explication des Signes et Remarques.

- Ville remarquable.
- Bourg ou gros Village.
- Maison ou Maison Village.
- Poste-Relais.
- Banque publique.
- Poste aux Lettres.
- Archevêché.
- Evêché.
- Grand Route.
- Route de communication.
- Route provinciale.
- Canal navigable.
- Petit Canal.
- Canal privé.
- Limite d'Etat.
- Limite de Province.
- Limite d'Arrondissement ou District.
- Bataille ou Combat (avec époque).
- Chefs-Lieux de Canton.
- Dents-pointe de faucon pour la Route.
- Quart d'Alou.

Le prix de la Carte Générale du Royaume en deux feuilles coloriées avec les deux Tableaux graphiques, est fixé à quatre ¹/₂ Florins hors la Souscription. La Carte seule se vend 2 ¹/₂ Florins, et à part toute avec étui.

Les personnes qui désirent avoir leur Carte par Distributions Cadeaux, Militaires, ou Religieuses, et généralement pour toutes les Administrations quelconques, sont priées d'en prévenir à temps.

CARTE GÉNÉRALE-ADMINISTRATIVE DU ROYAUME DES PAYS-BAS.

Comprenant les Divisions Territoriales du Ressort Civil, Militaire et Religieux, Bureaux et Postes-Relais, Postes aux Lettres, Canaux navigables, Routes et Canaux projetés.



Accompagnée de deux Tableaux Graphiques

Publié par M. De Bounge.

T. I. de l'Atlas National.

| DIRECTIONS Artillerie et Génie. | | Génie, Zéuphen | |
|-------------------------------------|-------------------|---------------------------------|------------|
| I ^{re} Direction, en rouge | Chef-lieu la Haye | IV ^{me} idem en bleu | idem Bréda |
| II ^{me} idem, en vert | idem Nymègue | V ^{me} idem en orange | Maestricht |
| III ^{me} idem, en jaune | Gand | VI ^{me} idem en bistre | Namur |



M E R D U N O R D

N O O R D - Z E E

20 degrés Est de l'île de Ré

Le Dépôt a été fait à la Direction Générale.

1 2 3 4 5 10 15 20 Lignes au Pouce

J.B. D.B. del.
Delamain et Lallemand Sculp.

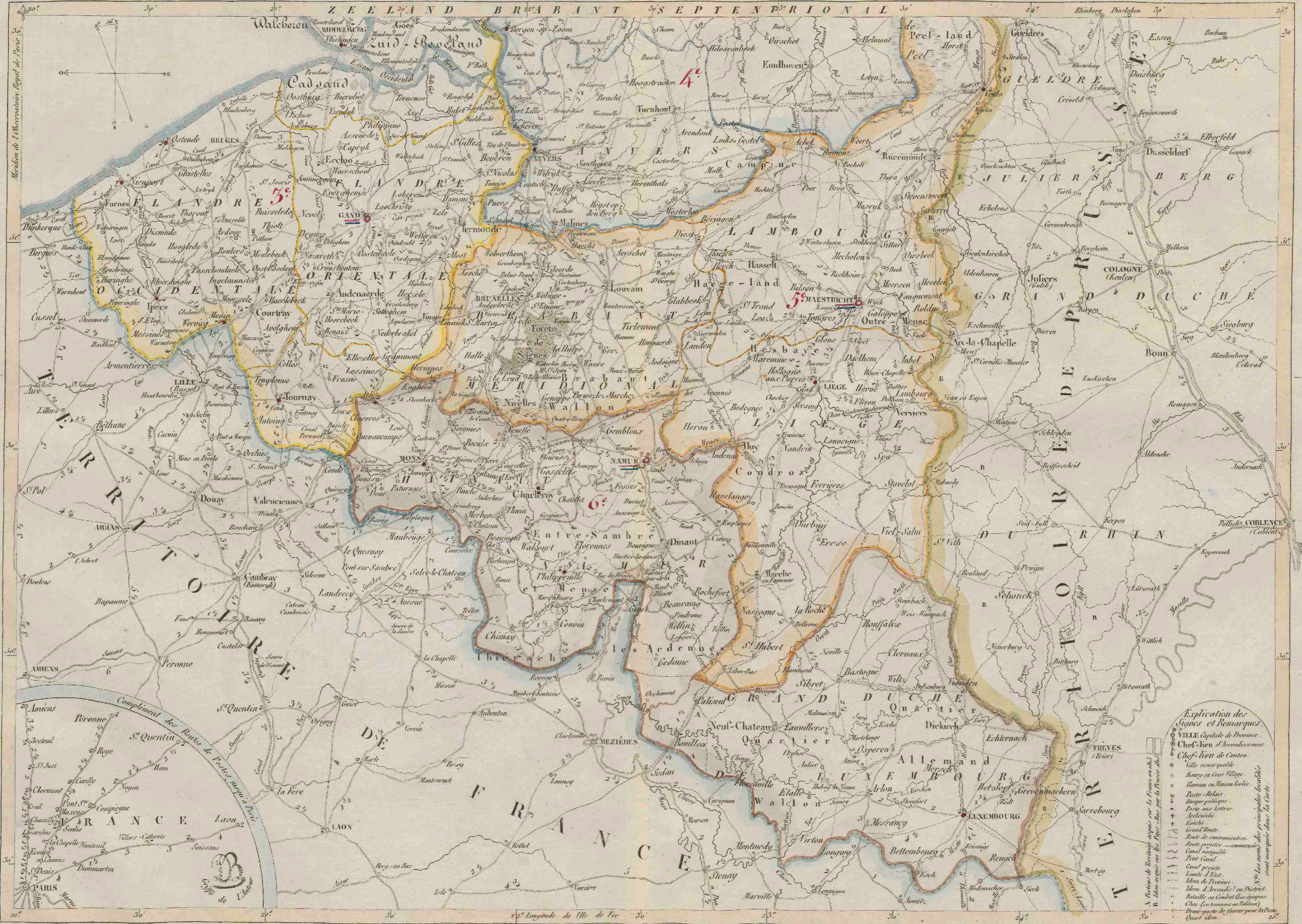
Carte Générale DES PROVINCES BELGIQUES,

Accompagné d'un Tableau Graphique.

Dressé, Dirigé et Publié par M. DeBouge 31^{me} de la 3^e 2^e des Bous, vis à vis d'ici

Carte Générale et Routière des Provinces Méridionales.

2^{me} Pl. de l'Atlas National



Explication des Signes et Remarques

- Ville Capitale de Province
- Chef-lieu d'Arrondissement
- Chef-lieu de Canton
- Ville remarquable
- Bourg ou Gros Village
- Maison ou Maison Leuée
- Poste-Relais
- Bureau public
- Poste aux Lettres
- Episcopat
- Evêché
- Grand Pont
- Route de communication
- Route provinciale
- Canal navigable
- Pont Canal
- Canal projeté
- Limite d'Etat
- Limite de Province
- Limite d'Arrondissement ou District
- Bataille ou Combat (Les Espagnols)
- Châssé (ou traversé ou défilé)
- Dommages de la guerre pour les Français
- Quart d'Etat

Les personnes qui desireront avoir leur Carte par Division, Canton, Arrondissement, ou Province, et généralement pour toutes les Administrations quelconques, sont priées d'en prévenir à temps.


Le prix de la Carte Générale du Royaume en deux feuilles séparées avec les deux Tableaux graphiques est fixé à quatre 1/2 Florins hors la souscription. La Carte seule se vend 2 1/2 florins et 4 sur telle ou telle.

Echelle 1 : 100,000

Les personnes qui desireront avoir leur Carte par Division, Canton, Arrondissement, ou Province, et généralement pour toutes les Administrations quelconques, sont priées d'en prévenir à temps.

CARTE GÉNÉRALE-ADMINISTRATIVE DU ROYAUME DES PAYS-BAS.

Comprenant Les Divisions Territoriales du Ressort Civil, Militaire et Religieux, Bureaux et Postes-Relais, Postes aux Lettres, Canaux navigables Routes et Canaux projetés.



Accompagnée de deux Tableaux Graphiques
Publié par M. De Bogue.

I. F. de l'Atlas National.

ADMINISTRATION, Waterstaat (Ponts et Chaussées etc)

Elle se compose de deux Divisions et des Districts, Inspections Générales, la Haye et Bréda :
Les Districts et Chef- lieux sont indiqués par les couleurs; Les Chaussées Royales ou grandes communications, et les Canaux projetés sont indiqués par le signe et la couleur, les Routes par le bistre et les Canaux par le bleu.

M E R D U N O R D

N O O R D - Z E E



Le Dépôt a été fait à la Direction Générale.

2^e Echelle 1 2 3 4 5 10 15 20 Lignes au Pouce

J.B.D.P. del. Delaunay et Lallemand Sculp.

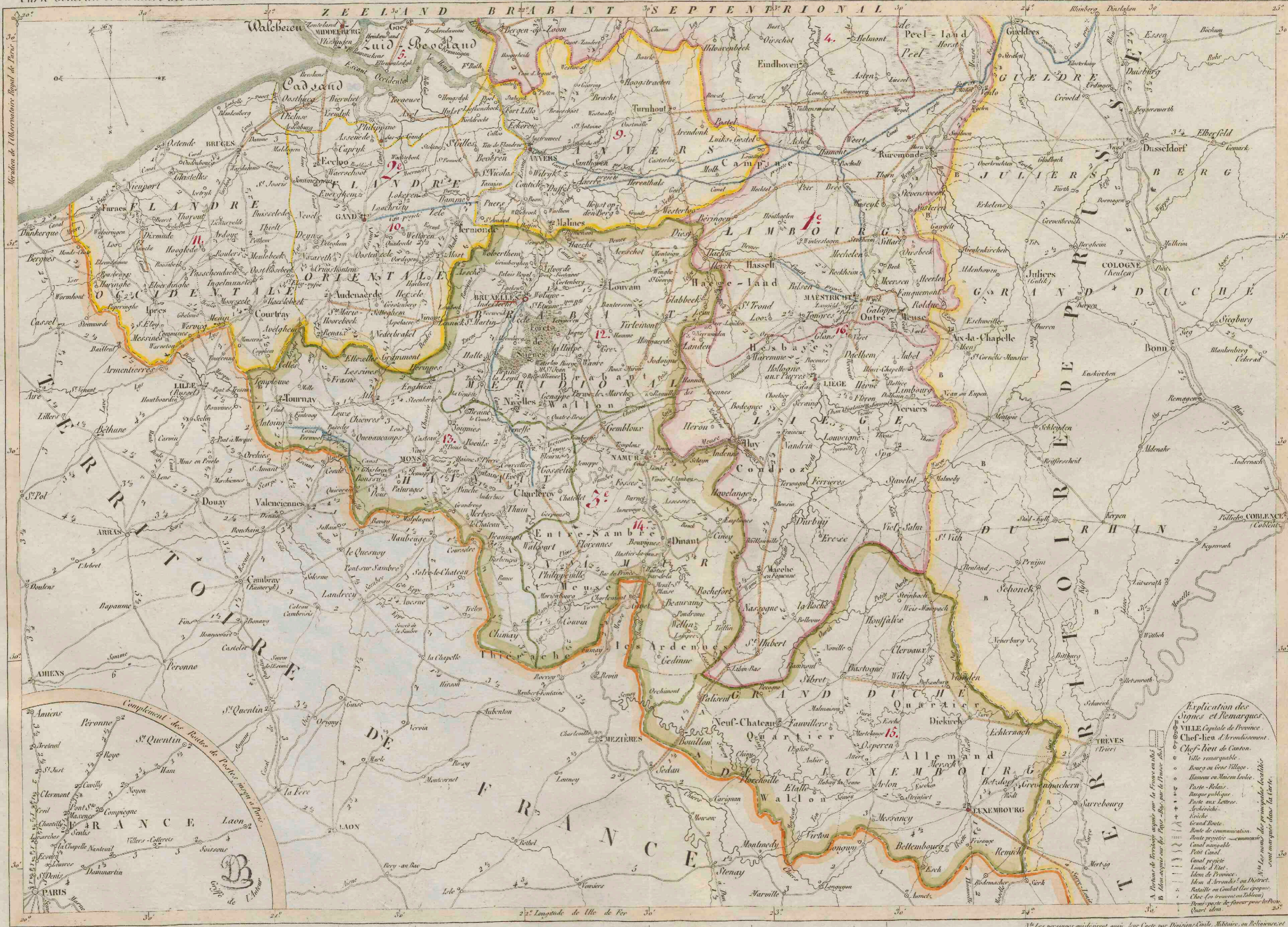
Carte Générale DES PROVINCES BELGIQUES,

Accompagné d'un Tableau Graphique.

Dressé, Dirigé et Publié par M. DeBouge, 37^e de la 3^e R^e des Beaux-Arts de Paris.

2^e F^o de l'Atlas National

Carte Générale et Routière des Provinces Méridionales.



Explication des Signes et Remarques

- VILLE Capitale de Province.
- Chef-lieu d'Arrondissement.
- Ville remarquable.
- Bourg ou Gros Village.
- Hamlet ou Maison Isolée.
- Poste-Relais.
- Poste publique.
- Poste aux Lettres.
- Assemblée.
- Église.
- Grand Route.
- Route de communication.
- Route provinciale.
- Canal navigable.
- Petit Canal.
- Canal péage.
- Limite d'Etat.
- Limite de Province.
- Limite d'Arrondissement ou District.
- Route ou Chemin de Fer.
- Poste aux Chevaux ou Poste aux Mules.
- Poste aux Bœufs.
- Poste aux Vaches.
- Poste aux Chèvres.
- Poste aux Porcs.
- Poste aux Oies.
- Poste aux Canards.
- Poste aux Poules.
- Poste aux Coqs.
- Poste aux Chapons.
- Poste aux Dindes.
- Poste aux Oies.
- Poste aux Canards.
- Poste aux Poules.
- Poste aux Coqs.
- Poste aux Chapons.
- Poste aux Dindes.

3^e Le prix de la Carte Générale du Royaume en deux feuilles coloriées avec les deux Tableaux graphiques, est fixé à quatre 1/2 florins hors la souscription. La Carte seule se vend 2 1/2 florins, et à quatre avec elle.

4^e Les personnes qui voudront avoir leur Carte par Division, Canton, Mairie, ou Belgique, et généralement pour toutes les Administrations quelconques, ont prié de se présenter à Paris.

CARTE GÉNÉRALE-ADMINISTRATIVE DU ROYAUME DES PAYS-BAS.

Comprenant les Divisions Territoriales du Ressort Civil, Militaire et Religieux, Bureaux et Postes-Relais, Postes aux Lettres, Canaux navigables, Routes et Canaux projetés.



Accompagnée de deux Tableaux Graphiques
Publié par M. De Bouge.

T. F. de l'Atlas National.

ADMINISTRATION, Eaux et Forêts, Chasses et Pêches
L'Administration est divisée en deux Conservations, Bruxelles et Liège, Chef-lieux. Elles sont désignées par les couleurs et divisées en Inspections, les Chef-lieux sont piqués de rouge. Les Chasses et Pêches sont divisés en Quartiers et Districts locaux.



M E R D U N O R D

N O O R D - Z E E

Z U D E R Z E E

Le Dépôt a été fait à la Direction Générale.

Echelle 1 2 3 4 5 6 7 8 9 10 20 Lieues ou Toises

J.B. D.P. del. Delaunay et Lallemand Sculp.

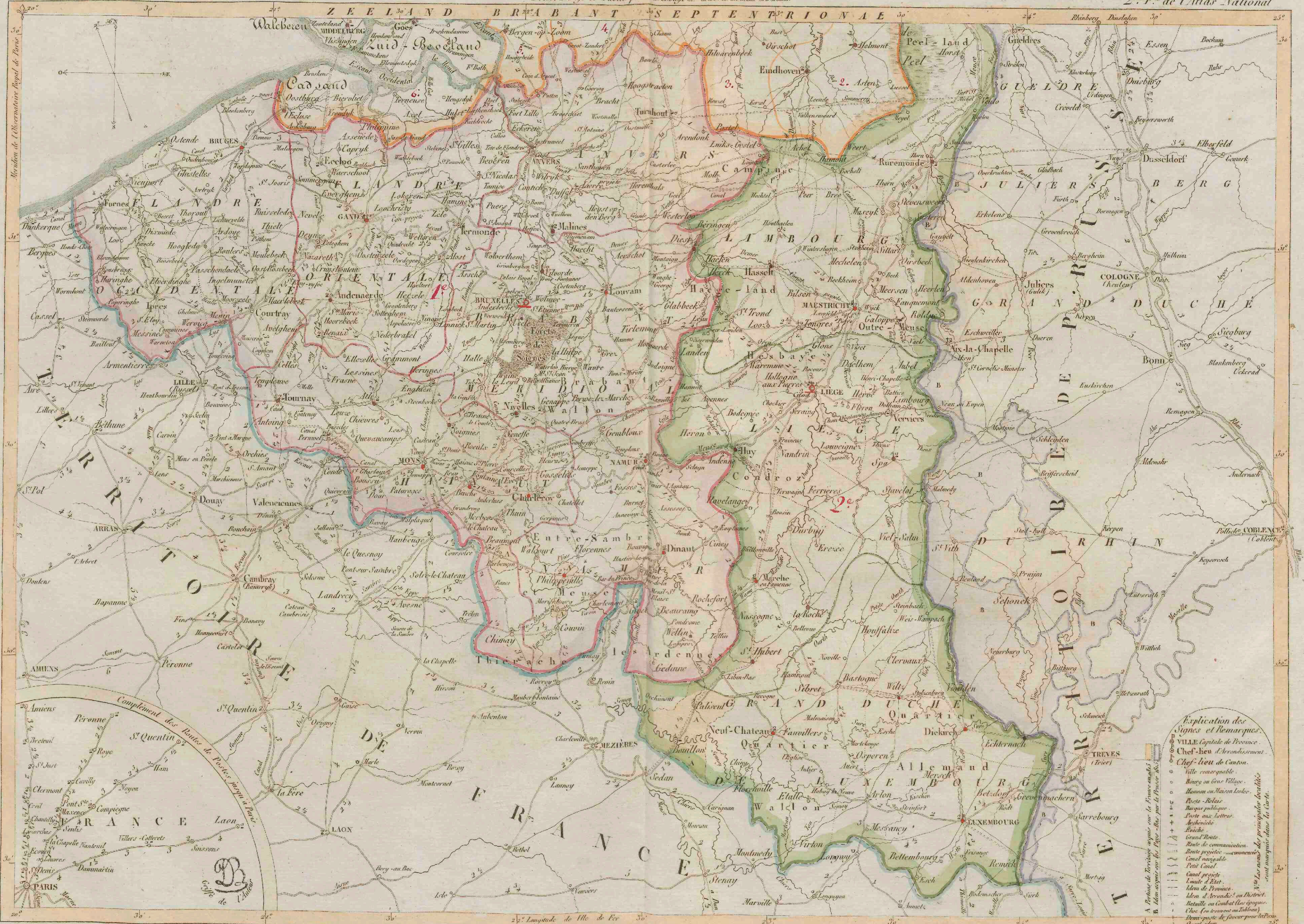
Carte Générale DES PROVINCES BELGIQUES,

Accompagné d'un Tableau Graphique.

Dressé Dirigé et Publié par M. DeBouge, 38^{me} de la 5^{me} Rue des Bains, à Paris.

Carte Générale et Routière des Provinces Méridionales.

2^{me} Pl. de l'Atlas National



Explication des Signes et Remarques.

- Ville Capitale de Province.
- Chef-lieu d'Arrondissement.
- Chef-lieu de Canton.
- Ville remarquable.
- Bourg ou Gros Village.
- Maison ou Maison-Lieu.
- Poste-Relais.
- Banque publique.
- Poste aux Lettres.
- Église.
- École.
- Grand Canal.
- Route de communication.
- Route royale.
- Canal navigable.
- Petit Canal.
- Canal peuplé.
- Limite d'État.
- Limite de Province.
- Limite d'Arrondissement ou District.
- Battant ou Combat (les Espagnols).
- Choc (en traversant un Tableau).
- Deux points de savoir pour les Quartiers.

A. Routes de Terrage indiquées sur la France anglaise.
B. Routes de Terrage indiquées sur la France française.

Les points de savoir pour les Quartiers sont marqués dans la Carte.

Le prix de la Carte Générale du Royaume en deux feuilles coloriées avec les deux Tableaux graphiques est fixé à quatre 5 Florins hors la Souscription. La Carte seule se vend 2 1/2 Florins et à part avec elle.

Echelle 1 : 200 000

Les personnes qui désirent avoir une Carte par Division de Cercles, Métrés, ou Belges, ou généralement pour toutes les subdivisions quelconques, sont priées de se présenter à nous.


CARTE GÉNÉRALE-ADMINISTRATIVE DU ROYAUME DES PAYS-BAS.

Comprenant les Divisions Territoriales du Ressort Civil, Militaire et Religieux, Bureaux et Postes-Relais, Postes aux Lettres, Canaux navigables, Routes et Canaux projetés.

Accompagnée de deux Tableaux Graphiques

Publié par M. De Bouge.

1^{re} F. de l'Atlas National.



INSTRUCTION PUBLIQUE, Sciences et Arts.

- Universités, sous lignes en rouge — Athénées, en bleu — Institut des Sciences, des Lettres et Arts, en vert —
- Académie des Sciences, et Belles-Lettres, en jaune — Idem, des Beaux-Arts et de Littérature, en orange —
- Idem, des Beaux-Arts, en violet — Sociétés des Sciences et Beaux-Arts, en bistre —
- Sociétés pour l'encouragement des Beaux-Arts, en noir — Académie de Dessin, en vert foncé —
- Collèges et Ecoles-Latines, en bleu —

M E R D U N O R D

N O O R D - Z E E



Le Dépôt a été fait à la Direction Générale.

Echelle 1 2 3 4 5

20 Lieues au Degré

J.B. D.B. del.
Delvaux et Lallemand Sculp.

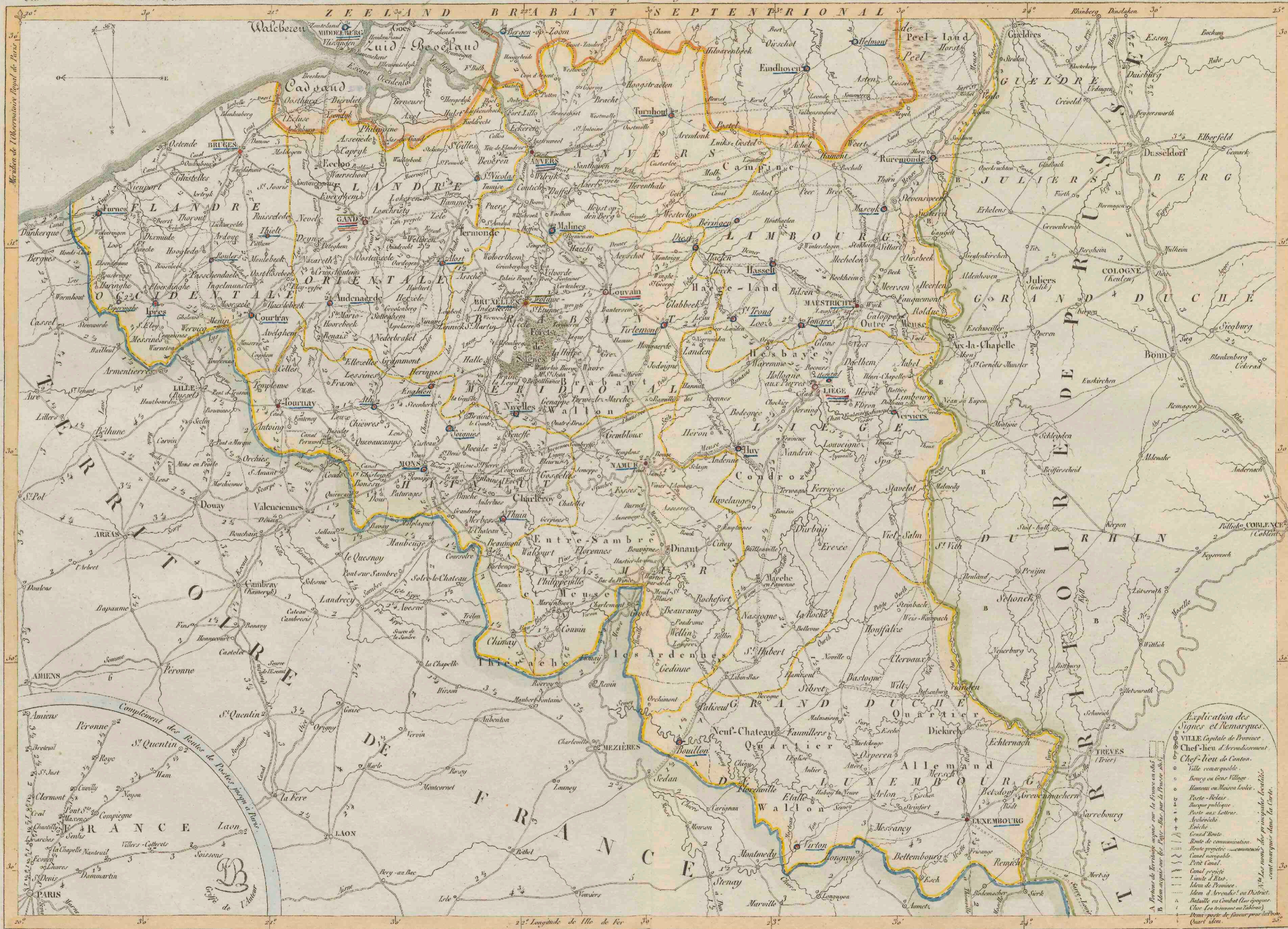
Carte Générale DES PROVINCES BELGIQUES,

Accompagné d'un Tableau Graphique.

Carte Générale et Routière des Provinces Méridionales.

Dressé, Dirigé et Publié par M. DeBouge, 3^{me} de la 5^{me} R^{te} des Bruns - Art de la Harpe.

2^{me} Pl. de l'Atlas National



**Explication des
Signes et Remarques.**

- Ville Capitale de Province.
- Ville Capitale d'Arrondissement.
- Chef-lieu de Canton.
- Ville remarquable.
- Bourg ou Gros Village.
- Maison ou Maison Isolée.
- Poste-Relais.
- Banque publique.
- Poste aux Lettres.
- Archevêché.
- Evêché.
- Grand-Road.
- Route de communication.
- Route projetée - communication.
- Canal navigable.
- Petit Canal.
- Canal projeté.
- Limite d'Etat.
- Idem de Province.
- Idem d'Arrondissement ou District.
- Bataille ou Combat (voir explication).
- Clair (voir explication au Tableau).
- Deux points de situation pour l'Action.
- Quart d'Armée.

Le prix de la Carte Générale du Royaume en deux feuilles coloriées avec les deux Tableaux graphiques est fixé à quatre 1/2 florins hors la Souscription. La Carte seule se vend 2 1/2 florins, et à part avec étui.

Les personnes qui ont leur Carte par Divisions Civiles, Militaires ou Religieuses et généralement pour toutes les Administrations quelconques, ont pu se procurer à bon prix.


CARTE GÉNÉRALE-ADMINISTRATIVE DU ROYAUME DES PAYS-BAS.

Comprenant les Divisions Territoriales du Ressort Civil, Militaire et Religieux. Bureaux et Postes-Relais, Postes aux Lettres, Canaux navigables, Routes et Canaux projetés.

Accompagnée de deux Tableaux Graphiques

Publié par M. De Bouge.

1^{re} Pl. de l'Atlas National.



ADMINISTRATION, Poste-Relais et aux Lettres.
 Direction Générale, la Haye, Chef-lieu. L'Administration est divisée en Inspections.
 Les Finances et Bureaux de Postes sont piqués de rouge. Les distances sont marquées,
 et le prix est expliqué dans le Tableau ci-côté.

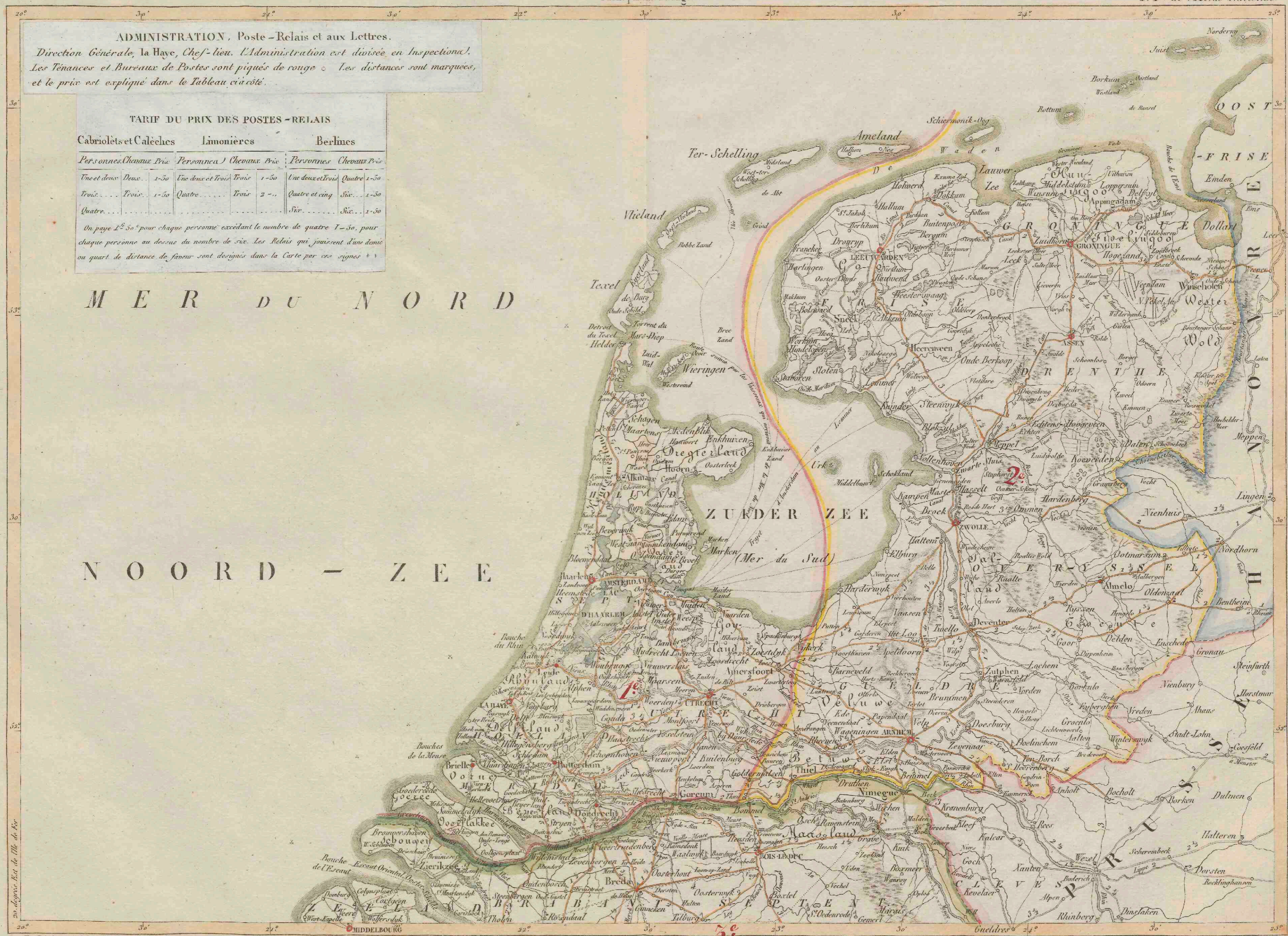
TARIF DU PRIX DES POSTES-RELAIS

| Cabriolets et Calèches | | Limonières | | Berlines | |
|------------------------|---------|----------------------|---------|----------------------|---------|
| Personnes | Chevaux | Personnes | Chevaux | Personnes | Chevaux |
| Une et deux | Deux | Une et deux et trois | Trois | Une et deux et trois | Quatre |
| Trois | 1-50 | Quatre | Trois | Quatre et cinq | Six |
| Quatre | 1-50 | | | Six | 1-50 |

On paye 1^{er} 50 pour chaque personne excédant le nombre de quatre 1-50, pour chaque personne au dessus du nombre de six. Les Relais qui jurent d'une demi ou quart de distance de faver sont désignés dans la Carte par ces signes & 1/2

M E R D U N O R D

N O O R D - Z E E



Le Dépôt a été fait à la Direction Générale.

Echelle 1 2 3 4 5 10 20 30 Lignes au Pouce

J.B. D.B. del. Delaunay et Lallemand Sculp.

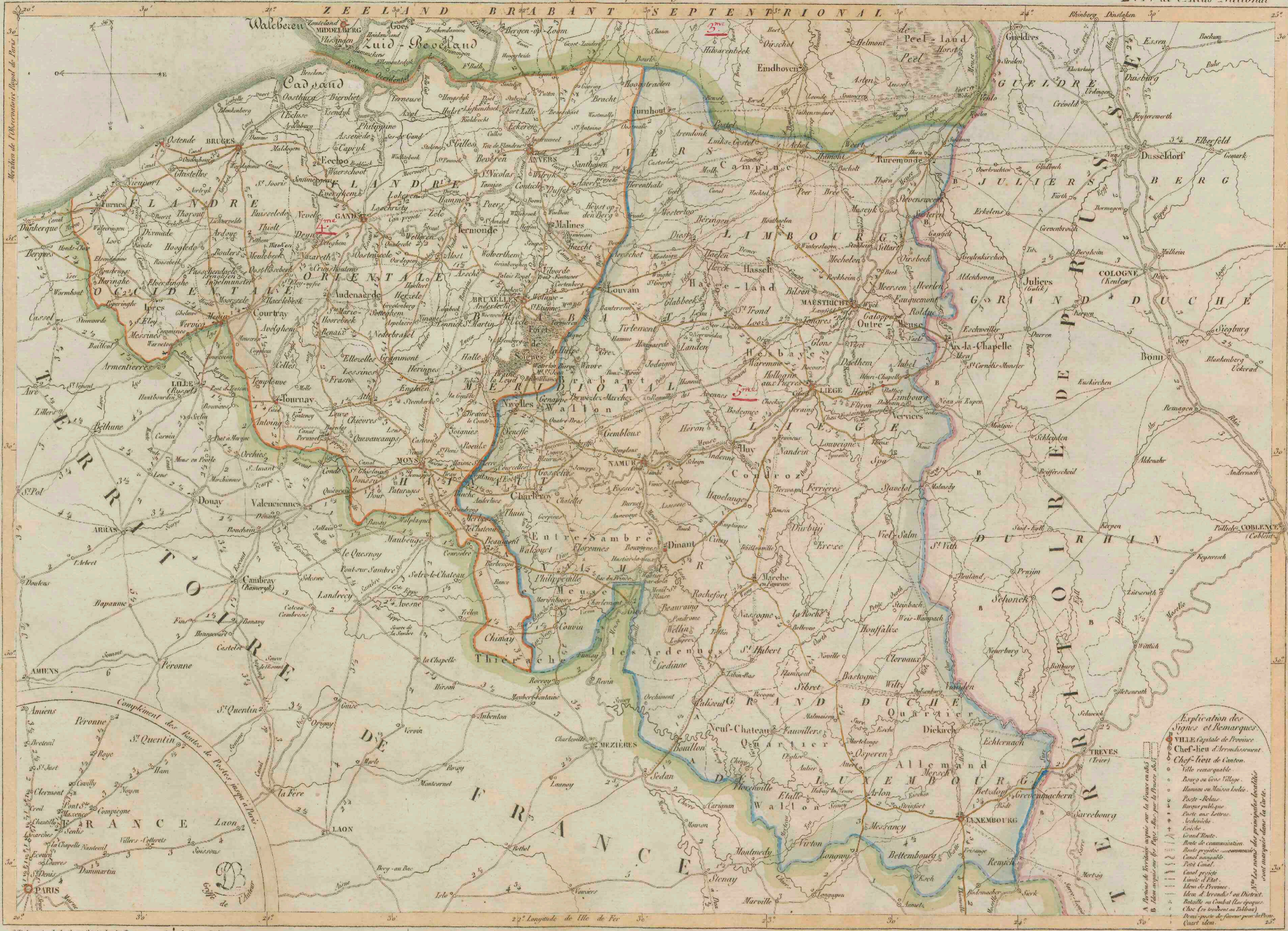
Carte Générale DES PROVINCES BELGIQUES,

Accompagné d'un Tableau Graphique.

Carte Générale et Routière des Provinces Méridionales.

Dressé, Dirigé et Publié par M. DeBouge, 31^{me} de la S^{te} R^{ue} des Francs, vis-à-vis le Grand.

2^{me} Pl. de l'Atlas National



Explication des Signes et Remarques

- VILLE Capitale de Province
- Chef-lieu d'Arrondissement
- Chef-lieu de Canton
- Ville remarquable
- Bourg ou Grand Village
- Hamlet ou Maison isolée
- Poste - Relais
- Bureau public
- Poste aux Lettres
- Archevêché
- Evêché
- Grand Route
- Route de communication
- Route postale - communication
- Canal navigable
- Petit Canal
- Canal projeté
- Limite d'Etat
- Limite de Province
- Limite d'Arrondissement ou District
- Barricade ou Combat (Les Espagnols)
- Chose (ce qui est au Tableau)
- Demi-pouce de largeur pour les Provinces
- Quart idem

Le prix de la Carte Générale du Royaume en deux feuilles coloriées avec les deux Tableaux graphiques, est fixé à quatre ¹/₂ florins, hors la souscription. Les Cartes seules se vendent 2 ¹/₂ florins, et à un tiers avec elles.

Echelle 1 2 3 4 5 6 7 8 9 10 11 12 13 14 15 16 17 18 19 20 lieues au Peuple.

Les personnes qui croient avoir des corrections à faire sur la Carte, ou sur les Tableaux, ou sur les Remarques, sont priées de les adresser à M. DeBouge, 31^{me} de la S^{te} R^{ue} des Francs, vis-à-vis le Grand.