



Oorlogs-tonneel, of uitgesochte kaarten, tot gemak der officieren en reisigers

<https://hdl.handle.net/1874/206157>

VIII A. 9. 11

OORLOGS-TONNEEL,

Of uitgesochte

KAARTEN,

Tot gemak der

OFFICIEREN

E N

REISIGERS;

Behelvende alle de generale Kaarten van de weereld, met de besondere, der plaatsen daar den oorlog in Europa gevoerd word, en de Plans der Forten die meest aan de tegenwoordige revolutien onderworpen zyn. Verrykt door de Militaire Bouwkunde, en door een korte manier om gemakkelyk de Geographie te leeren, en begrip van de Wereldkloot te hebben.



Tot AMSTERDAM,

By PAUL de la FEUILLE, Boekverkooper bezyden de Beurs.

M. D. C. C. XI,

1711

Kort begrip van de Geographie.

DE Geographie is een beschryving van den Aardkloot. Men noemt Weereldkaart, die geene welke ons de aarde in twee Hemisferen verdeeld, om aan te wysen de plaatsinge der Landen in de Kaarten.

Men moet aanmerken dat het Noorden, 't welk ons diend om na te speuren, altyd om hoog staat, en het Zuiden om laag, het Oosten na de rechterhand, en het Westen na de linkerhand.

De Cirkels die rondom de aarde zyn, en in het midden door lopen, verdelen sig in 360 graden. Yeder graad behelst 25 Franse en 15 Duitse mylen. Daar zyn twee soorten van graden; die van lengte en die van breedte. De graden van lengte sijn getekent onder aan de bezondere Kaarten; maar in de Wereldkaart sijn deselve getekend op de middelnie die deselve doorsnyd in rechte linien door het midden.

Zy zyn by alle Wereldbeschouwers niet eeven eens, maar met de graden van breedte, die aan de zyden der Kaarten getekend zyn, moet het over al gelyk uitkomen.

1. De middellyn is alzo genaemd, door dien 't daar altyd, dag en nacht even lang maakt.

2. Het Zuyden, alzo genaemd, om dat de Zon daar zynde, het middag is by alle Volkeren, die onder die linie zyn.

3. Den Zodiac die de Globus overdwarsst en de middellyn doorsnyd, toond den loop van de Zon, verdeeld zig in aarde en water. De Aarde word in de Kaarten vertoonnd door volle plaatsen, en het water, door ledige.

De Aarde verdeeld zig in vyf groote deelen.

De eerste is Europa.

De tweede Asia.

De derde Africa.

De vierde America.

De vyfde het Onbekende Zuidland.

Om te kennen de distantie van de eene Plaats tot de andere; men kan het doen in de generale Kaarten door de graden van brette, en in de bezondere door een Schaal die gemeenlyk om laag

De algemeene Kaarten VAN EUROPA,

		Long.	Lat.
Engeland	Londen.	20	52
Schotland	Edenburg.	19	57
Irland	Dublin.	14	54
Sweden	Stolckholm.	41	60
Denemarken	Koppenhag.	35	56
Norwegen	Dronthem.	33	65
Moscovien.	Moscow.	65	56
	Novogrod.	75	58
	Archangel.	68	65
Vrankryk	Parys.	24	58
Duitsland	Weenen.	40	48
Polen	Cracouw.	43	50
Spagnien	Madrid.	16	42
Portugal	Lissebon.	10	39
Italien	Rome.	36	43
Turkyen	Constantin.	56	43
De Nederlanden	Brussel.	16	52
Holland	Amsterdam.	26	53
Switserland	Bern.	99	47
Zevenbergen	Harmanst.	38	47
Moldavien.	Soczowa.	51	48
Klein Tartarien.	Crim.	63	53

Asia.

Turkyen in Asie	Aleppo.	75	34
Arabien	Medina.	75	26
Persien	Ispahan.	97	33
Mogol	Agra.	122	31
Siam	Siam.	139	14

Meridionale.

de Holl. Indien	Batavia.	147	17
Georgien	Cori.	79	41
Lious Bec	Samarcant.	106	44
Tartarien	Campion.	15	44
Woest Tara- tarien	Astracan.	87	49
China	Peking.	160	40

*Voornaamste Rivieren: d'Euphrates, de Ty-
ler en de Nange.*

Isles

(5)
*De Voornaamste Eylanden aan
 Asia.*

	Long.	Lat.
Japan.	180	35
de Philippin.	160	15
't Zuyden		
Java	145	8
't Zuyden.		
Ceylon,	120	7
Maldavien.	112	5

Africa.

Barbarien	Algiers.	25	34
Billedulgerid	Segelmesse.	17	
Egypten	groot Cairo.	63	
Nigritien	Tombut.	10	
Guinée, S	George della mina.	22	
Nubia	Nubia.	50	
Congo	St. Salvador	40	
Abiffynen	Amara.	60	
Sanguebard	Mofambiq.	68	
Monopotapa	Monopetap.	52	26
	't Zuyden.		
Caffrerie, Caap van goed-Hoop.		43	35

De voerdaamste Rivieren zyn, de Tyber en de Nyl.

De Eilanden omtrent Africa.

	't Zuyder gedeelte.	
Madagafcar.	75	20
Stc. Helena.	27	16
l'Ascension.	10	8
St. Thomas.	31	1
Caap verd.	35	16
Canarien.	3	17

*Het Noorder gedeelte aan Ame-
 rica.*

Canada of nieuw Vrankryk.	} Quebeck.	306
Nieuw Mexico		
Nieuw Engeland.	} London.	305
Florida.		

Nieuw

	Long.	Lat.
Nieuw Holland. Amsterdam.	303	
Nieuw Spanjen. Mexicque.	270	

Het Zuider Gedeelte.

Guiana	Monoa.	316	1
Peru	Lima.	297	12
Bresil	St. Salvador.	345	13
Paraguay.	d'Assomption	321	25
Tucuman.	St. Jago.	311	28
Chili	Baldavia.	298	40
Magellanica	St. Philippus.	302	54

De voornaamste Rivieren. De Misisipi, de Vloed St. Laurent, en de Rivier der Amazonen.

Europa in 't byzonder. Engeland; en is verdeeld in 8. groote Provin- tien en 32. Graaffschappen.

		Long.	Lat.
Nortumberland.	York.	20	4 55 2
	Neucastel	20	2 56 2
	Durham.	20	2 55 2
	Plymouth	17	1 51 3
	Harwits.	22	6 53 2
	Gravesand	22	1 52 4
	Portsmouth.	20	3 51 6
	Wymoth.	12	1 51 4
Mercia	Oxford.	20	1 53 1
	Chester.	17	6 51 6
	Glocester	22	3 53 1
Cost Engeland	Cambridge	21	4 53 3
	Norwich.	23	3 53 6
	Ely.	21	5 53 4
Kent	Cantorb.	22	4 52 3
	Douvre.	23	1 52 2
	Rocheſter	22	3 52 3
Effex	Londen.	21	3 52 4
	Kolcheſt.	19	3 53 2
Suffex	Rye.	22	4 52 4
	Chicheſt.	20	6 52 2
	Hasting.	22	2 51 6
Westſex	Briſtoll.	19	1 52 4
	Exceter.	17	6 41 5
	Salisbury.	19	6 52 2
Walles	St. Davids.	16	1 53 2
	Landaf.	18	1 52 5
	Montgomi	6	2 53 5

Schez-

Het Zuider gedeelte van Schotland.

<i>Voornaamste Steden</i>	<i>Long.</i>	<i>Lat.</i>
Edenburg	18 3	57 3
Glasgow.	17 4	57 3
S. Andries	18 4	57 4

Het Noorder gedeelte van Schotland.

Aberdeen	20 2	58 3
Perth.	18 3	57 4
Dornoch.	17 6	59 2

*Irland, 't zelve is verdeeld in vyf
Provintien.*

<i>Linchester.</i>	Dublin.	14 4	54 3
	Quildan.	14 3	54 2
	Kilkenny.	13 5	53 5
<i>De Meat</i>	Molinger	13 4	54 4
	Langfort.	13 2	54 5
	Carlingf.	13 6	55 3
<i>Ulster</i>	Armagh.	14 2	55 3
	Dongal.	12 1	55 5
	Londond.	14 2	56 2
<i>Connaugh</i>	Galloway	12 3	54 2
	Kilmalok	12 2	53 2
	Athlone.	13 3	54 3
	Cassel.	13 3	53 4
	Waterford.	14 2	52 2
	Limmerik	12 5	53 2

Eylanden omtrent Engeland.

Wight.	20 2	52 4
Salinh.	13 4	51 3
Man.	16 2	55 4

*Rivieren van de Britannische Eilanden, de
Teems, de Savern en de Taay.**Denemarken.*

Holfteyn aan	Regensburg	32 3	55 5
de Prins van de	Kiel.	32 6	55 5
Naam.	Glückstat	31 6	55 2
Sleeswyk	Sleeswyk	32 3	55 6
	Gottorp.	42 3	55 6
	Tonning.	32 3	56 2
	Flens-		

	Long.	Lat.
	Tlensbur.	32 3 57 4
Rypen	Rypen.	31 3 56 4
Archuyzen	Archuyze	32 6 57 4
Viburgh.	Viburgh.	32 1 57 5
Alburgh.	Alburgh.	32 2 58 1

Eilanden in de Baltische Zee . en andere tot die Kroon behorende.

Zeland	Coppenh.	35 3 57 1
Fune	Odenfe.	33 2 56 6
De Straat van de Baltische Zee.	de Sont.	35 3 57 4

Noorwegen.

Bahus aan Swede,	Bahus.	34 0 59 0
Agerhus	Agerhus.	31 0 61 0
	Fredrikst.	32 0 60 0
Bergenhus	Bergen.	27 0 62 0
Drontheim	Dronth.	32 0 66 0
Wardus by de Noord Caap.	Wardus.	55 0 71 0

Sweeden.

Halland	Halmstad.	35 6 58 1
Scania.	Lunden.	36 3 57 3
	Lanskr.	35 4 57 3
Blekingia	Cristianst.	36 4 57 3
Ostragotia.	Calmar.	39 5 58 6
Sweden	Stolkhol.	41 6 90 3
	Upsal.	41 6 61 1
	Nicoping.	36 6 59 6
Lapland	Uma.	43 1 65 3
Finland	Abo.	46 5 61 4
	Rasburg.	48 5 61 2
Carelien	Viburgh.	55 6 61 5
Ingrien	Ivanogir.	53 6 60 1
Estonia	Revel.	49 6 60 1
Livonien	Riga.	48 3 57 6

Duitsland.

De Eilanden van	Bremen.	37 3 55 4
Nugen	Bremen.	31 3 54 3
Pomeranien.	Stetin.	38 6 55 3
	Wisnar.	34 6 55 2

(9)
Vrankryk.

		Long.	Lat.
Picardien	Amiens.	24 3	50 5
	Abbeville	23 6	51 1
	Calais.	24 1	52 1
Normandien	Rouaen.	23 1	50 3
	Caën.	21 3	50 2
	Havre de Grace.	21 6	50 4
Franse Eilanden	Parys.	23 3	49 4
	Soiffons.	25 3	50 2
	Beauvais.	23 2	70 3
Champagne	Reims.	26 3	53 2
	Chalon.	29 4	49 6
Bretagne	Rennes.	19 4	49 3
	Nantes.	20 2	48 2
	St. Malo.	19 6	49 5
	Vannes.	18 6	48 3
	Brest.	16 6	48 6
Orleans	Orleans.	23 4	48 4
Poitu	Poitiers.	22 1	47 3
Berri	Bourges.	24 2	47 5
Touraine	Tours.	22 3	48 4
Anjou.	Angers.	20 6	48 4
Nivernois	Nevers.	24 1	37 4
Bourgogne	Dijon.	26 4	48 2
	Chalons.	26 4	47 3
	Mafcon.	26 4	56 5
Auvergne	Clermont	24 6	46 3
Lionnois	Lions.	26 7	46 3
Guienne	Rochelles	23 3	47 1
	Bourdea.	20 6	45 5
	Bayonne.	19 3	44 4
Bourbonnois	Bourbon.	24 6	47 3
	Melun.	24 6	47 2
Languedoc	Thoulouf	22 4	44 3
	Narbonne	24 5	43 7
	Montpell.	25 5	94 2
Dauphiné	Grenoble.	26 6	45 5
	Pignerol.	30 6	45 3
	Embrun.	28 6	55 2
Provence	Toulon.	28 4	46 2
	Aix.	27 4	44 2

De voornaamfte Rivieren in Vrankryk zyn, de Loire, de Rhofne, de Somme, de Seine, de Garonne, de Sambre, de Somme, &c.

Conquesteerde Land, in de 17. Pro-
vintien.

Vrankryk.

		Long.	Lat.
Artois	Arras,	24 5	51 3
Vlaanderen	Duynkerk.	24 2	52 1
Henegouwen	Valencyn	25 5	51 3
Luxemburg	Luxemb.	28 5	50 4
Lotteringen	Nancy.	28 5	49 4
De Elfas	Brizac.	30 2	49 1
	Straetsbr.	30 2	49 3
't Graaffchap o urg ogne.	Besançon.	28 5	48 1

Duidstand.

Cleef	Cleef	28 3	52 4
Gulich	Gulich.	28 4	51 6
't Bidsom Luyk	Luyk.	27 6	51 4
't Bidsom Trier	Trier.	29 2	50 5
	Coblents.	29 6	51 1
't Bidsom Ments,	Ments.	30 4	50 5
Palts aan den Rbyn.	Heidelb.	21 3	50 2
	Worms.	29 6	50 4
	Spiers.	31 2	50 2
Westphalen	Munster.	29 6	52 6
	Osnabrug	30 4	53 3
	Paderborn	31 3	52 4
Hessen	Cassel.	32 2	52 2
	Darmstad	31 2	50 4
	Fulden.	32 4	51 3
Fraconie	Francfort	31 2	51 1
	Nurenber	34 1	50 5
	Wursbr.	32 5	53 4
Suaben	Augsburg	33 6	49 2
	Ulm.	32 6	49 2
	Constants	31 1	48 3
Wirtembergh	Stugard.	31 6	49 4
	Friburg.	30 2	48 6
Beyeren	Ambergh	35 2	50 3
	Nieuburg	34 1	41 5
Beyerse Palts	Munchen	34 4	48 5
Tirol	Inspruk.	34 3	47 5
	Trente.	34 1	46 5
Oostenryk	Wenen.	39 6	59 2
	Regensb.	33 4	49 6
	Lints		

Long. Lat.

		Long.	Lat.
	Lints.	37 3	49 2
Stirie	Gran.	39 5	38 2
Carintien	Willagh.	37 1	47 5
Carniola	Laubach.	38 2	47 1
	Triest.	37 6	36 3
Bohemen	Praag.	37 5	60 6
Moravien	Olmutz.	40 3	50 3
	Neustadt.	40 3	50 4
Silefien	Breslau.	40 2	51 6
	Glogau.	39 2	52 4
	Lignits.	39 2	52 2
Lufatien	Gonlitz.	38 1	52 2
Opper Saxen	Dresden.	36 6	52 2
Mifnien	Wirtemb.	39 1	52 5
	Leipsigh.	35 6	52 2
Tuningh	Erfurt.	34 1	52 1
Marquiffaat van	Berlin.	37 2	53 4
Brandenbourg	Francfort	37 5	53 2
	Brandenb.	35 6	53 4
Pomcranie	Stetin.	38 1	54 3
	Copperg.	39 5	55 1
Neder Saxen	Bronsw.	33 5	75 4
	Wolfenb.	33 5	53 3
Lunenburg	Zell	33 3	53 6
	Hannov.	32 3	53 4
Bremen	Bremen.	31 2	54 2
Minden	Minden	31 4	53 3
Oldenburg	Oldenb.	33 3	54 3
Meklenburg	Wifmar.	34 5	55 2
	Guftrau.	25 4	55 1
	Hamb.	32 4	55 1
	Lubeck.	33 4	55 3

*Voornaamfte Rivieren van Duitfland, den Rhyne
de Wefer, de Elft, de Oder, de Main, de Donau.*

Polen.

Neder Polen	Cracau.	43 4	50 6
	Sandomir.	45 0	41 3
	Lublin.	46 4	52 1
	Pofna.	39 3	53 2
	Kalifck.	39 4	52 4
Het Koninglyk	Dantzick.	34 6	54 1
Pruiffen	Marienb.	44 1	54 5
Hartogl. Pruiffen	Conisberg	44 3	55 3
Courland	Mittau.	48 6	57 2
Mazovie	Warschau	45 3	53 1
Pruiffen	Lamberg.	47 5	50 2
Podolien	Kaminiek	50 1	49 5

La

		Long.	Lat.
Littauwen	Viina.	50	1 55 3
Rivieren	Duina.	75	5 65 6
	Vistula.	42	0 94 0
	Boristenes	60	0 48 0
	deNiester	53	0 48 0

Voornaamste Rivieren. de Vistula en de Nieper, de Bug, de Niemen, de Niester, de Warta, en de Bog.

Spanjen: is verdeeld in 15. Provintien,

Navarre	Pampelu.	18	6 43 4
	Stella.	18	3 43 3
Biscayen	Bilbao.	17	3 44 4
	Fontarab.	18	6 44 3
	S. Sebast.	18	6 44 3
Asturien	Oviedo.	13	5 44 3
Gallicien	Coronna.	11	1 44 4
	Mondorid	12	4 44 4
Koningryk van Portugal	Lissebon.	12	4 42 7
	Bragua.	11	3 42 4
	Coimbra.	11	4 41 3
Algarven	Lagos.	11	1 37 4
Andaloufien	Seville.	14	3 38 4
	Cadix.	13	3 37 4
	Grenada.	16	6 38 4
Koningryk van Grenada	Mallaga.	15	4 37 4
	Murcia.	19	4 39 1
Murcien	Cartagen.	19	4 38 5
	Valencia.	19	5 40 2
Valencia	Alikante.	20	1 39 2
	Catalonien	Barcelon.	23
Tortosa.		21	4 41 3
Arragon	Saragossa.	19	5 42 4
	Salmanca.	14	6 42 3
Leon	Leon.	14	5 43 5
Oud Castille.	Valladol.	15	6 42 5
	Segovia.	16	2 41 5
Nieuw Castille.	Madrid.	16	4 41 5
	Toledo.	16	0 40 5

Voornaamste Rivieren in Spanje: de Deuro, de Taag, de Guadiana, de Guadalquivir en de Ebro.

Italien.

Savoyen	Chamber	28	2 46 1
	Monmeli	28	2 46 1
Piémont	Turin.	30	2 45 3
't Hertogdom	Milaan.	42	2 45 6
Milanen.	Pavia.	32	2 55 6
	Genua		

Monferrat	Casal.	31	3	45	4
Genua	Genua.	32	2	44	5
	Savone.	31	4	44	5
Parma	Parma.	33	5	45	3
Modena	Modena.	34	4	45	2
Mantoua	Mantua.	34	2	45	5
De Republyk van Venetien.	Venetien.	36	2	57	3
Venetien	Padoua.	32	2	45	6
Ferrare	Ferrare.	35	2	45	4
Bologne	Bologne.	35	1	45	1
Romagne	Ravenna.	36	2	45	2
Urbyn	Urbyn.	26	6	44	4
Marche van Ancona.	Ancona.	38	3	44	4
na.					
Perugino	Perugia.	36	5	43	4
Kastres	Castro.	46	1	42	6
Ombrien	Spoletto.	37	4	43	3
Patrimoni van St. Pieter.	Viterbo.	36	3	43	2
	Civitavech.	39	3	42	4
Campagne van Romen.	Romen.	37	2	42	5
	Ostia.	47	2	42	4
Toscanen	Florenzia.	35	2	44	3
	Siena.	35	3	43	5
Toscanen aan Spanjen	Liyørne.	34	1	34	5
	Piombino.	44	4	43	2
Republyk van Luca.	Luca.	34	1	44	2
ca.					

Napels.

Abrusso	Aquila.	33	3	43	2
Caditanata	Mantredoni.	53	2	42	3
Barri	Barri.	42	2	42	2
Otrante	Tarante.	42	3	41	3
't Land van Laboure	Napoly.	39	2	42	2
	Capoua.	39	1	42	2
Calabrien	Salerna.	39	6	41	4
	Benevent.	36	5	42	2
	Reggio.	41	1	38	5

De Eylanden in Italien.

Sicilien	Messina.	40	4	38	5
	Catania.	40	2	37	6
	Palermæ.	37	5	28	2
Sardaigne	Caliari.	32	3	39	8
Corse aan de Geouesen.	Bastia.	33	4	42	6

Rivieren in Italiën.

	Long.	Lat.
Lepo.	35 1	45 5
De Tyber.	37 1	42 3
De Arno.	33 5	44 1
<i>Turkyen in Europa aan den Keyfer.</i>		
In Hongaryen	Buda.	42 48
	Gran.	42 49
	Kaniska.	50 47
Esclavonien	Poffega.	42 46
Croatien	Wihits.	40 46
Dalmatien	Ducagni.	45 43
	Catanovenit.	43 45
	Ragufe Republ.	44 44
Bolnia	Caniza.	41 46
Servien	Belgrade.	44 46
Bulgarien	Sofie.	49 43
Neder Arabien	Kilia.	53 47
Neder Turkyen	Constantinople.	56 43
Europa Romanie	Adrianople.	52 43
Macedonien	Salonifchy.	49 42
Albanien	Durazzo.	45 42
Theffalien	Janiffa.	49 41
Efpina	Prevefa.	46 39
Achaje	Athenen.	51 58
Etolien	Lepante.	47 38
Morca	Corinthe.	49 37

De Eylanden.

Candia in Turkyen.	Canea.	54 35
Chypren.	Nioni.	65 36
Rhodes en de hele Archipel.	Rodes.	59 37

De voornaamfte Rivieren.

den Donau.	54 46
den Marifch.	43 46

De 17. Nederlãndfe Provintien.

Brabant	Bruffel.	26 4	51 4
	s'Hartogenb.	27 3	52 4
Luxemburg aan Vrankryk	Luxemburg.	28 3	51 4
Spaans Limburg	Limburg.	28 1	51 6
Gelderland	Mafttrigt.	28 1	51 6
	Venlo.	28 3	52 7
	Roermond.	28 3	52 2
Vlaanderen	Gendt.	25 6	52 2
	Frans Kyffel.	25 2	51 4
	Sluys.	25 4	52 3
Frans Artois.	Arras.	24 5	51 2
Neuegouwen	Valencyn.	25 4	51 3
	Bergen.	26 1	51 3
	Lim-		

Namen	Namen.	Long.	Lat.
	Charlemont.	27 3	51 2
Marquifaat van 't Keiferryk	Antwerpen.	16 5	52 3
de Heerlykheid van Mechelen	Mechelen.	26 5	52 1
't Graaffchap Holland	Amftterdam.	27 3	53 3
't Graaffchap Ze-lande	Middelburg.	25 3	52 4
't Graaffchap Zutphen	Arnhem.	28 2	53 1
de Heerlykheid Utrecht	Utrecht.	27 4	53 2
Overyffel	Swol.	28 3	53 4
Groningen	Groningen.	28 5	54 3

Register der Kaarten in de Oorlogs Tonneel begrepen, en volgen op defe manier.

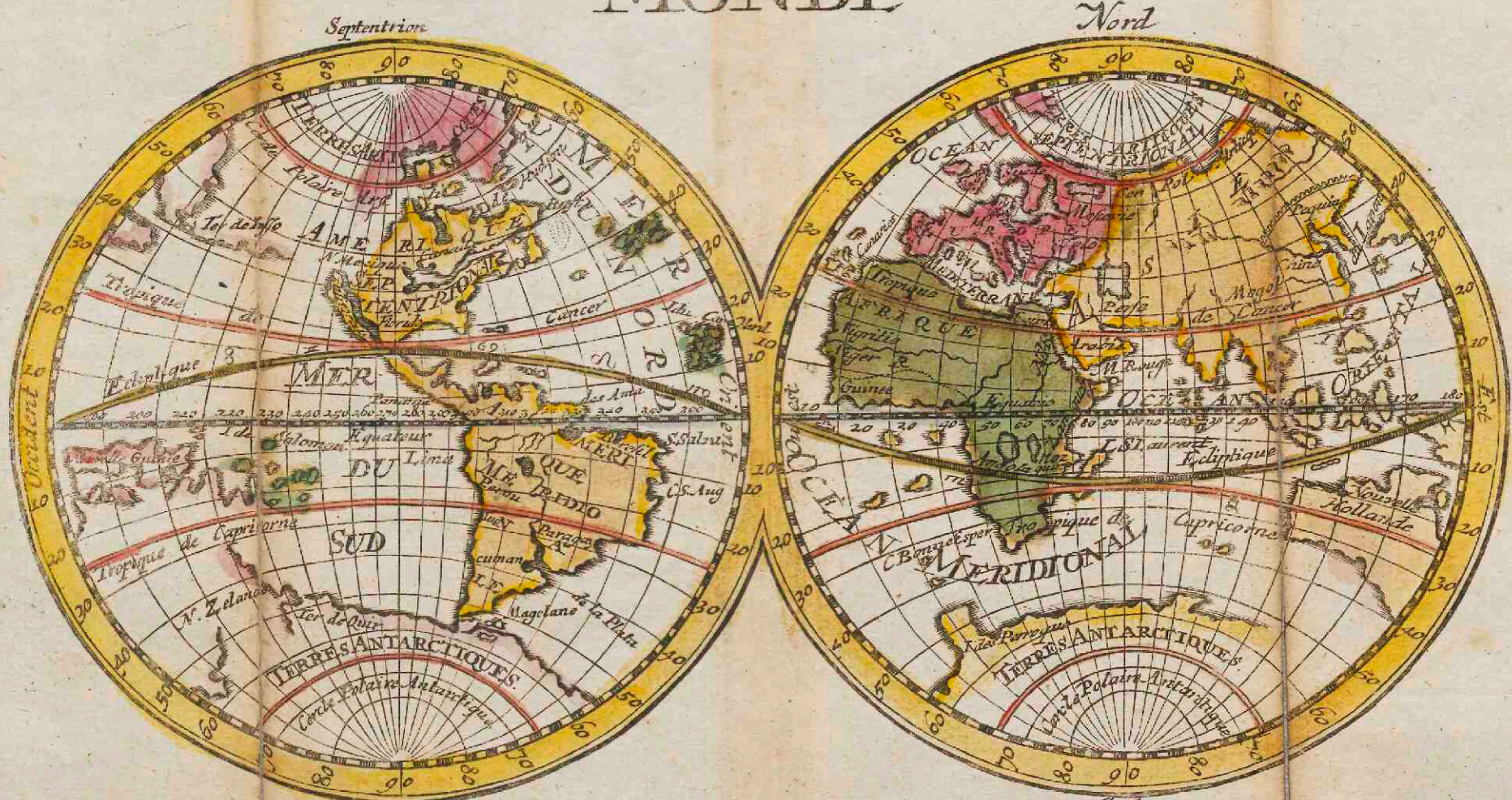
- No. 1 Mapemonde of generale Kaart van de Weereld.
- 2 De Generale Veftingbouw, of het School van Mars.
- 3 Europa.
- 4 Afia.
- 5 Africa.
- 6 America Septentrionalis.
- 7 America Meridionalis.
- 8 Generale Kaart van Duytfland.
- 9 Hongaryen.
- 10 Tranffilvanien.
- 11 Beyeren.
- 12 Neufchatel en Valangin.
- 13 Generale Kaart van Engeland.
- 14 Schotland.
- 15 Generale Kaart van Spangien.
- 16 Portugal en Algarve.
- 17 Andaloufien.
- 18 Catalonien.
- 19 Generale Kaart van Vrankryk.
- 20 Dauphiné.
- 21 Languedoc en Sevenes.
- 22 Provence.
- 23 Generale Kaart van Poolen.
- 24 Mofcovien.
- 25 Generale Kaart van Sweeden.
- 26 Generale Kaart der XVII Provintien.
- 27 Brabant
- 28 Vlaanderen.
- 29 Artois.

- 30 Hainaut.
- 31 Lotteringen
- 32 Generale Kaart van Italiën.
- 33 Piemont.

Behalven dese Kaarten synder nog verscheyde andere tot 150 toe, het sy plans Luffthuysen en Batailles die begreepen sijn in het Atlas Portatif.

MAPEMONDE PLANISPHERE OU CARTE GENERALE

DU MONDE



Midy A Amsterdam, Chez D de la Feuillie executé avec Privilège





Barbarie

Maroc



Egypte



Ethiopie



Tripoli



Notohe



Abissinie

Mathe



Congo



Nubie



Monomotape



Nigretie

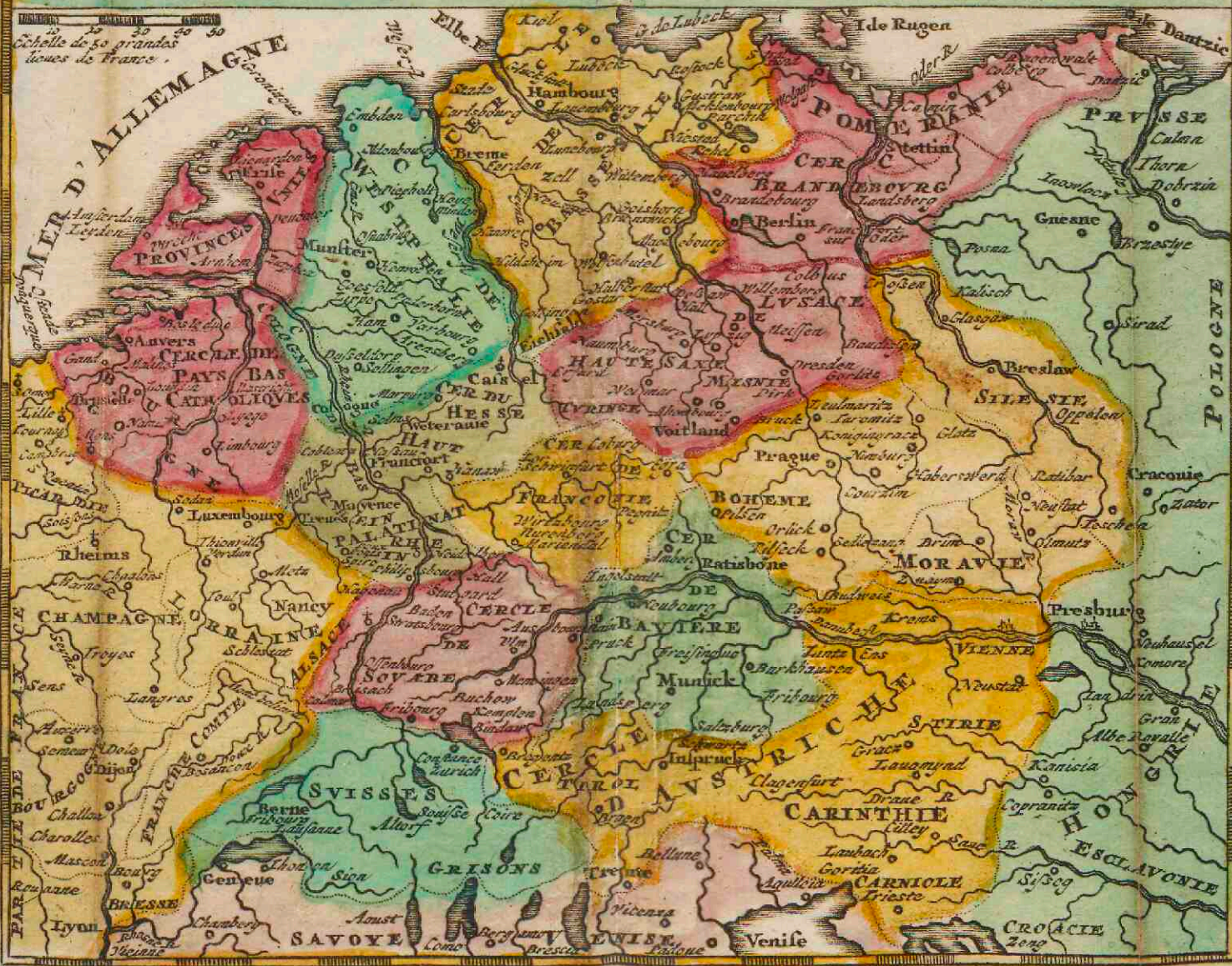


L'AFRIQUE
Selon les Auteurs
les plus Modernes


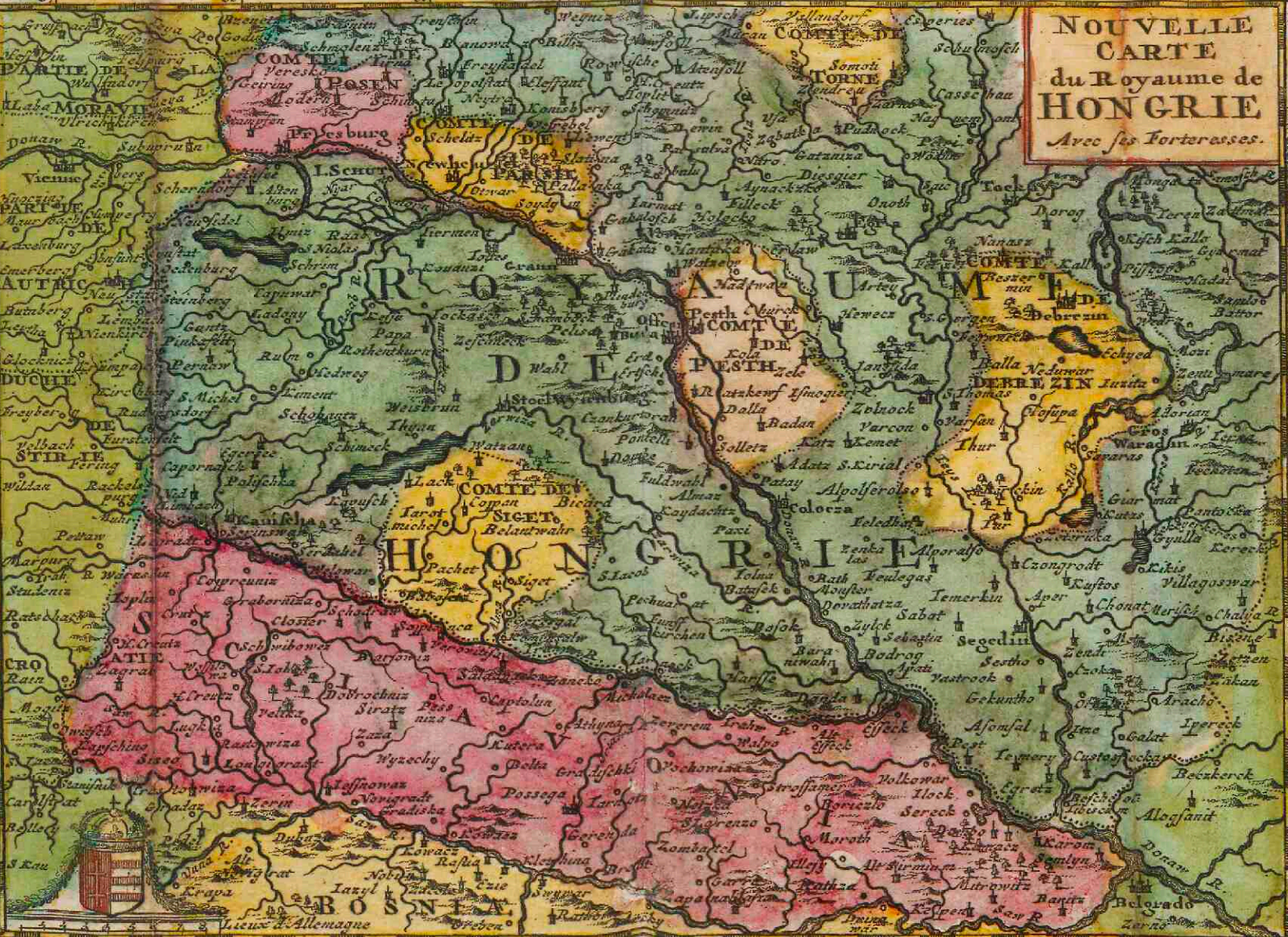


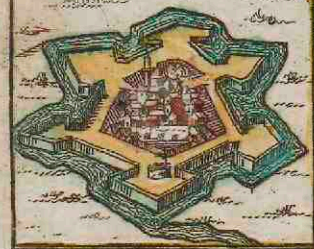


L'Empereur

L'ALLEMAGNE AVEC SES CONFINES ET SES DEPENDANCES



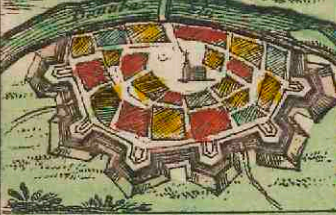
**NOUVELLE
CARTE
du Royaume de
HONGRIE**
Avec ses Forteresses.



DONAUWERT



NEUBURG



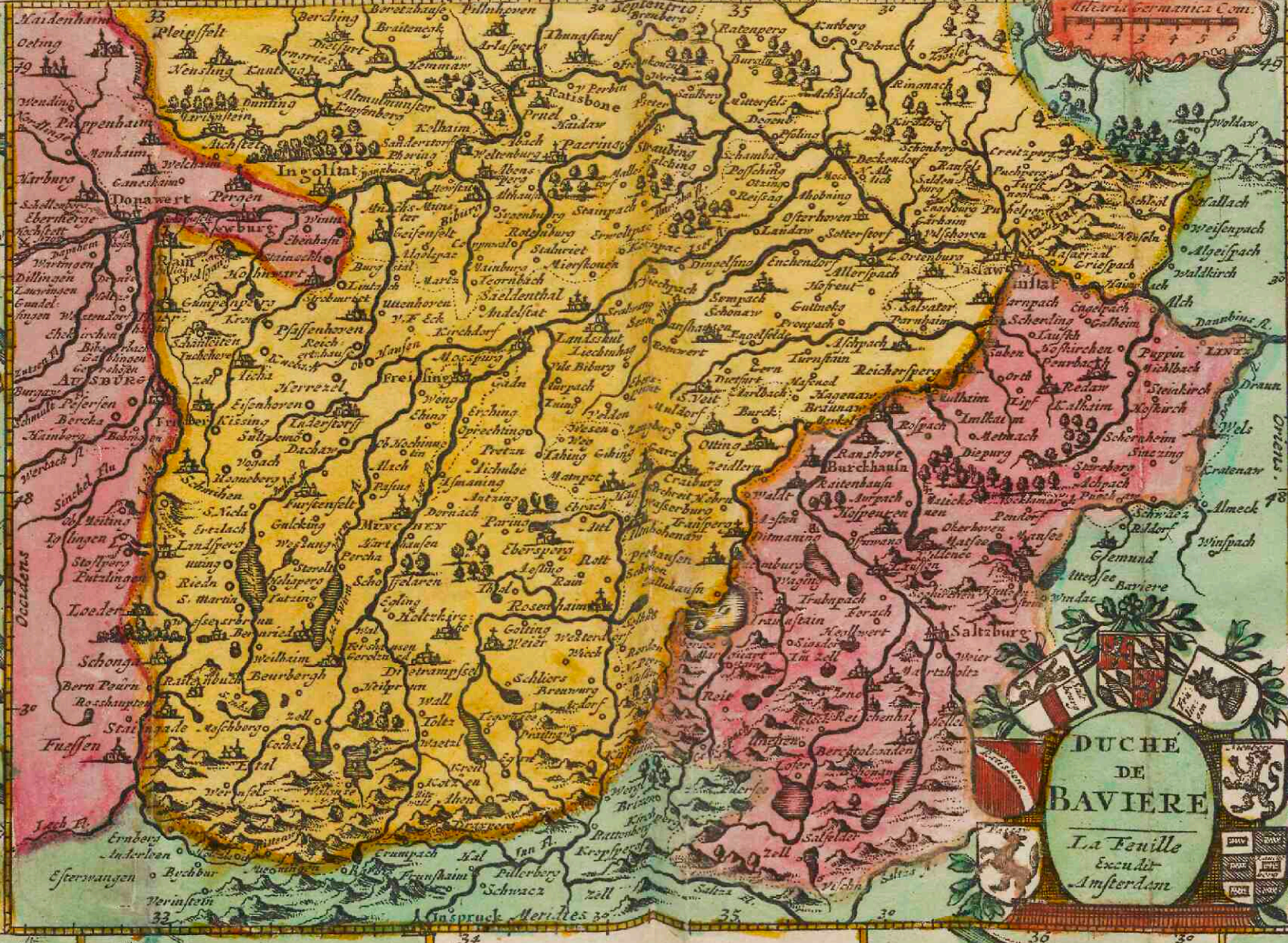
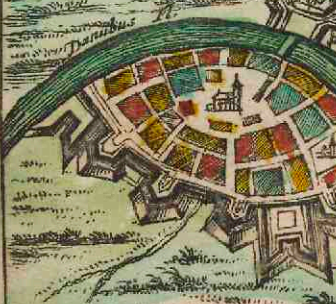
INGOLSTAT



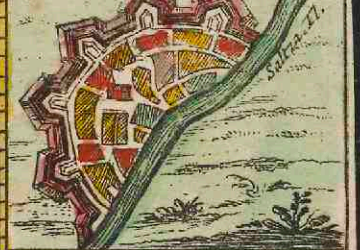
STRAUBLING



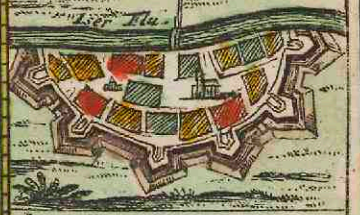
RAIISBONE



PARBURCKHAUSEN



LANDSHUT



FREISINGEN



LINTZ



DUCHÉ DE BAVIERE
La Fenille
 Escudr. Amsterdam

AUSBURG



MUNCHEN



BURGAU



INSTAT



FRANCHE COMTE

Balliage de Pontarlier

La Sentence d'Investiture de la Souveraineté de Neuchâtel et de Valangin, a été adjugée au Roy de Prusse, par les 3 Etats de Neuchâtel le 3 du Mois de Novembre 1707

EUECHE DE BASLE

VAL SAINT IMIER

DE BIENNE

ESTAT DE BERNE

LAC DE NEUCHATEL

PRES DE FRIBOURG

NEUCHATEL

- Table des Notes
- Villes
- Chateaux
- Eglises
- Abayes
- Villages
- Armes des Princes qui ont possédé Neuchâtel

Armes des Princes qui ont possédé Neuchâtel

Armes des Princes qui ont possédé Neuchâtel

Armes des Princes qui ont possédé Neuchâtel

Armes des Princes qui ont possédé Neuchâtel

Armes des Princes qui ont possédé Neuchâtel

Armes des Princes qui ont possédé Neuchâtel

Armes des Princes qui ont possédé Neuchâtel

Armes des Princes qui ont possédé Neuchâtel

Armes des Princes qui ont possédé Neuchâtel

Armes des Princes qui ont possédé Neuchâtel

Armes des Princes qui ont possédé Neuchâtel

Armes des Princes qui ont possédé Neuchâtel

Armes des Princes qui ont possédé Neuchâtel

Armes des Princes qui ont possédé Neuchâtel

Armes des Princes qui ont possédé Neuchâtel

Armes des Princes qui ont possédé Neuchâtel

Armes des Princes qui ont possédé Neuchâtel

Armes des Princes qui ont possédé Neuchâtel

Armes des Princes qui ont possédé Neuchâtel

Armes des Princes qui ont possédé Neuchâtel

Armes des Princes qui ont possédé Neuchâtel

Armes des Princes qui ont possédé Neuchâtel

Armes des Princes qui ont possédé Neuchâtel

Armes des Princes qui ont possédé Neuchâtel

Armes des Princes qui ont possédé Neuchâtel

Armes des Princes qui ont possédé Neuchâtel

Armes des Princes qui ont possédé Neuchâtel

Armes des Princes qui ont possédé Neuchâtel

Armes des Princes qui ont possédé Neuchâtel

Armes des Princes qui ont possédé Neuchâtel

Armes des Princes qui ont possédé Neuchâtel

Armes des Princes qui ont possédé Neuchâtel

CARTE

de la Principauté de

NEUCHATEL et VALANGIN

Armes des Princes qui ont possédé Neuchâtel

Armes des Princes qui ont possédé Neuchâtel

Armes des Princes qui ont possédé Neuchâtel

Armes des Princes qui ont possédé Neuchâtel

Armes des Princes qui ont possédé Neuchâtel

Armes des Princes qui ont possédé Neuchâtel

Armes des Princes qui ont possédé Neuchâtel

Armes des Princes qui ont possédé Neuchâtel

Armes des Princes qui ont possédé Neuchâtel

Armes des Princes qui ont possédé Neuchâtel

Armes des Princes qui ont possédé Neuchâtel

Armes des Princes qui ont possédé Neuchâtel

Armes des Princes qui ont possédé Neuchâtel

Paul de la Feuille Exudit.

Armes des Princes qui ont possédé Neuchâtel

Armes des Princes qui ont possédé Neuchâtel

Armes des Princes qui ont possédé Neuchâtel

Armes des Princes qui ont possédé Neuchâtel



Pé de Galles



Ecosse



Hamilton



Lauderdale



Lothiane



Gallouai



Irlande



Londre



Angleterre



Northumberland



Mercie



Eastanodia



Eastfaxon



Kent



Southfaxon



Westfaxon



CARTE NOUVELLE D'ECOSSE

Lieues Communes d'Ecosse
Paul De la Fenille Exc.



EDEMBOURG

DUNDEE

ST. ANDREWS

STERLING

DUNOTTER

ABERDEEN

GLASGOW

BERWICK

DUNKELD

DUNBLANE

ELGIN

MONT-ROSE

INNER-NESS

PERTH

SEPTENTRION

OCEANUS

ANGLIETTERRE

IRLANDE

Vertical text labels on the left side of the map: EDENBOURG, DUNDEE, ST. ANDREWS, STERLING, DUNOTTER, ABERDEEN, GLASGOW.

Vertical text labels on the right side of the map: BERWICK, DUNKELD, DUNBLANE, ELGIN, MONT-ROSE, INNER-NESS, PERTH.

Map labels including county names (e.g., ABERDEENSHIRE, ARGYLLSHIRE, PERTHSHIRE, DUNDEESHIRE, MURRAYSHIRE, ABERDEENSHIRE, ARGYLLSHIRE, PERTHSHIRE, DUNDEESHIRE, MURRAYSHIRE, ABERDEENSHIRE, ARGYLLSHIRE, PERTHSHIRE, DUNDEESHIRE, MURRAYSHIRE), city names (e.g., EDINBURGH, DUNDEE, ST. ANDREWS, STERLING, DUNOTTER, ABERDEEN, GLASGOW), and geographical features (e.g., FORTH, TAY, TYNE).

LE ROYAUME D'ESPAGNE AVEC SES CONFINS.



Biscaye.



Asturie



Galise



Portugal



Algarve



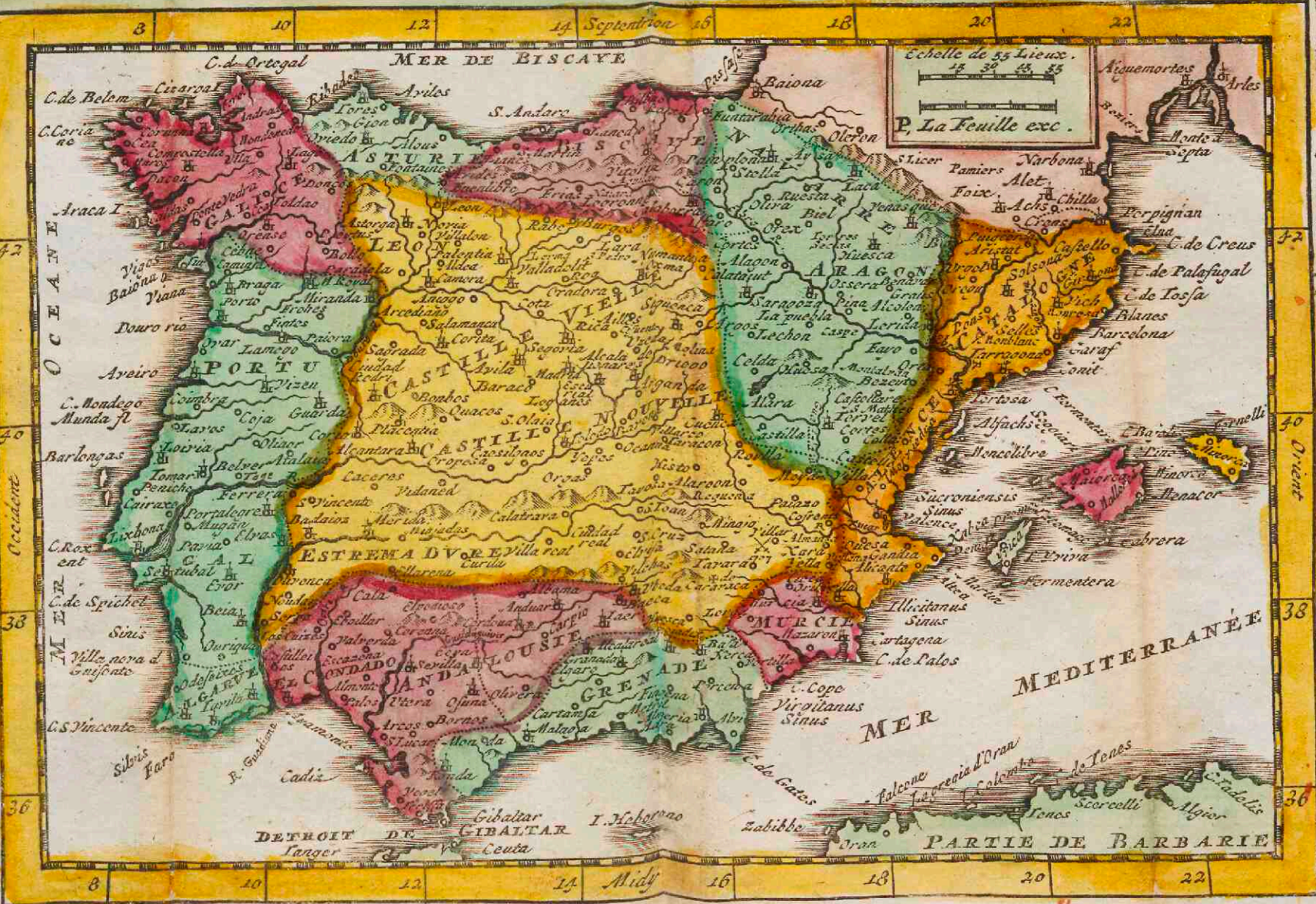
Andalousie



Grenade



Murcie



Valence



Catalogne



Majorque



Aragon



Navarre



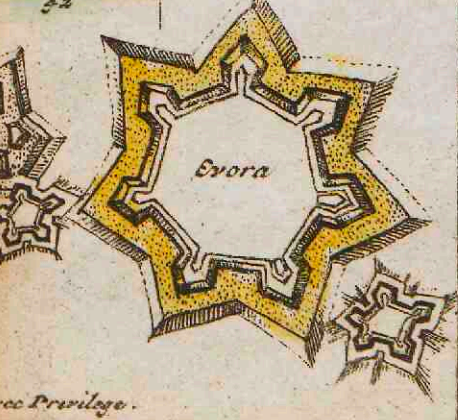
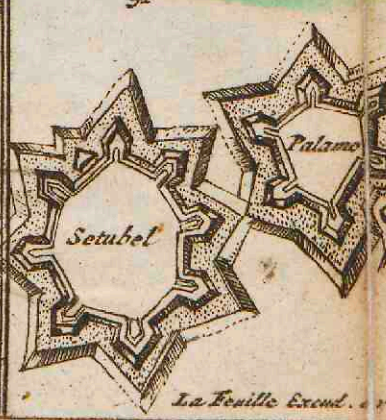

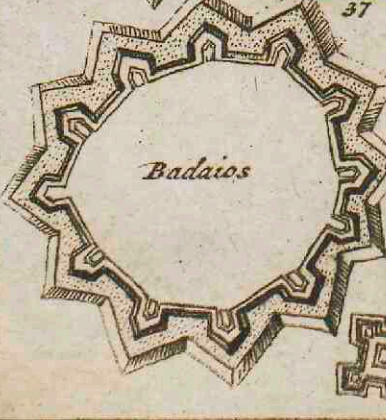
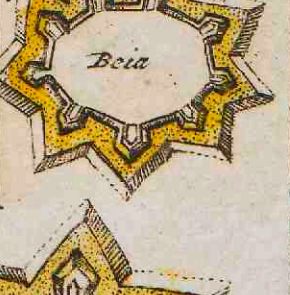


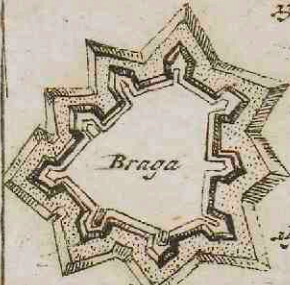

Castille Nelle



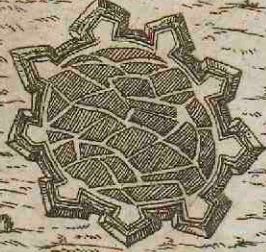
Castille Nouvelle



Leoa



MALAGA



RONDA



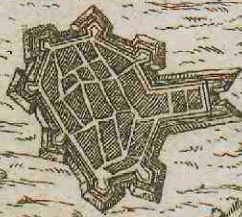
ECYA



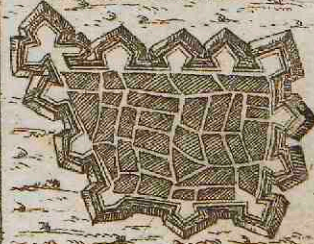
GRANADA



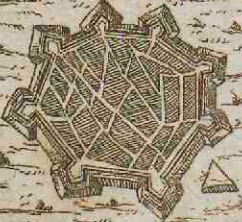
ALMANZA



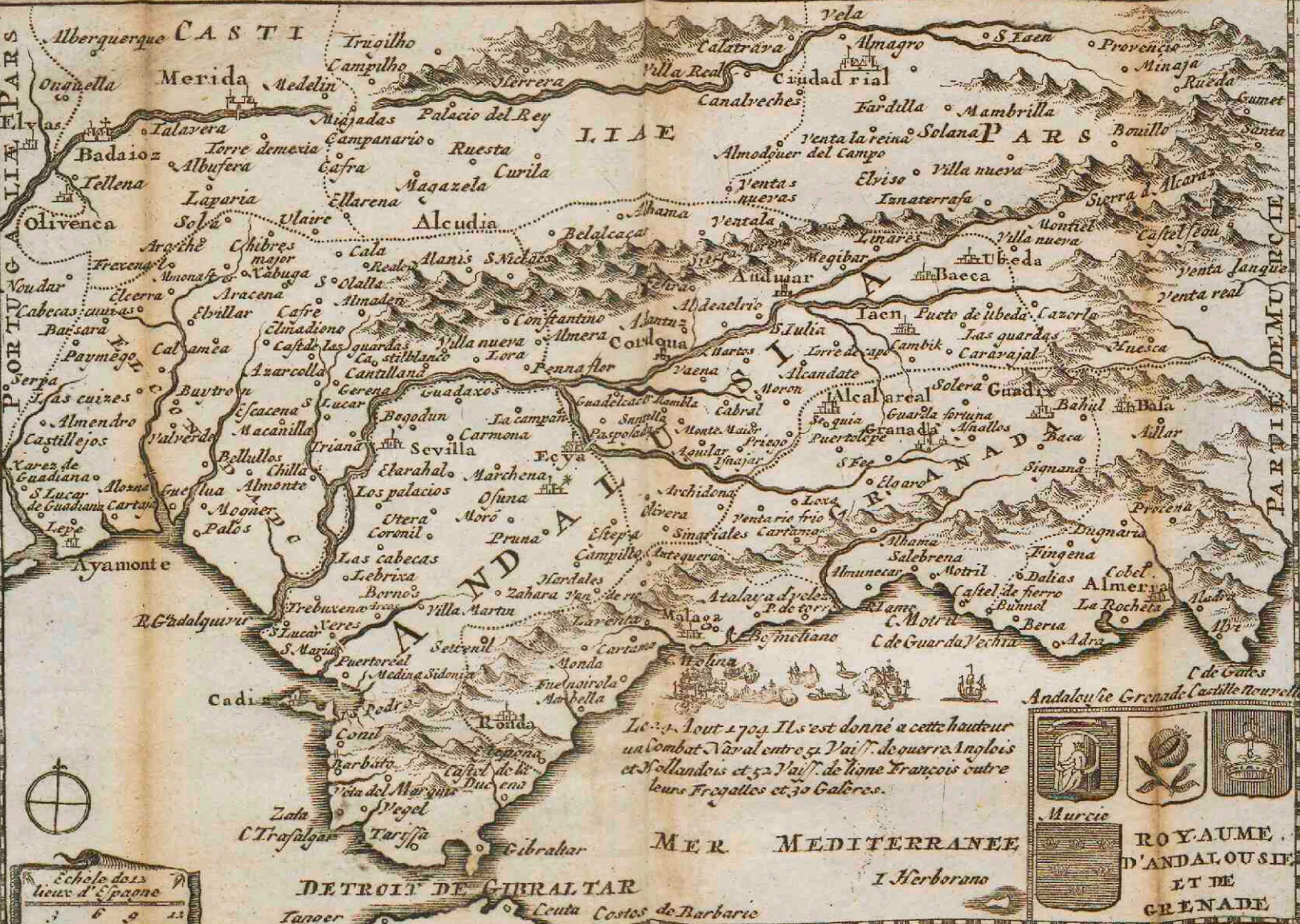
ANDUJAR



CORDOUA



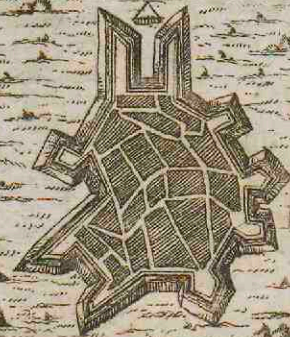
AYAMONTE



Le 24. Jout 1704. Il s'est donné a cette hauteur un Combat Naval entre 54 Vais. de guerre Anglois et 52 Vais. de ligne François entre leurs Frégates et 39 Galeres.




ALCALA-REAL



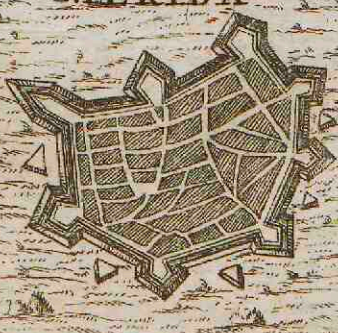
GIBRALTAR



SEVILLA



MERIDA



Echelle des lieux d'Espagne

1 6 9 12



PERPIGNAN



VICH



ROSES



URCEL



PALAMOS



GIRONNE



LERIDA



CAMPREDON




PRINCIPAUTE DE CATALOGNE et Partie du Roussillon Echelle des Lieues.

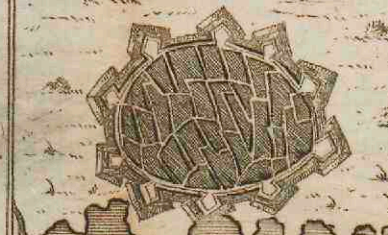
COULLIVRE



TORTOSA



TARAGONE



MER MEDITERANE

BARCELONE



MER MEDITERANE

CARDONA



PUIGCERDA





VILA FRANCA DE CONTLENT



Echelle de 30 lieues de 2000 Pas Geo. 51 Chac.



- | | |
|--|----------|
| | Avernois |
| | Brasse |
| | Perche |
| | Bourbons |
| | Basaraz |
| | Auvergne |
| | Comenge |
| | Quercy |
| | Limosin |
| | Rouergue |
| | Foix |



Anduze

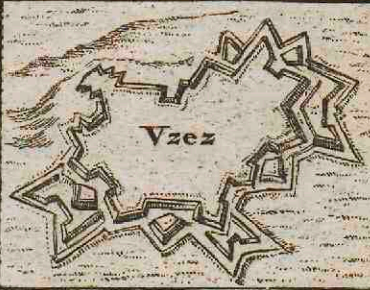


Montpellier



Privas

3 P 20



Vez



CARTE DU LANGUEDOC La Feuille Excudit



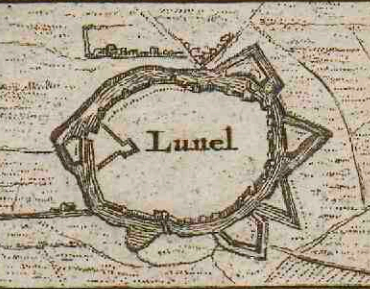
Narbonne



Sauve



Sommieres



Lunel



Pezenas



Alez



Pont St Esprit



Nismes



CARTE DE PROVENCE
 Avec
 Ses Confins et
 Ses Fortereses.
 de la Feuille. Executit.

Pologne



Posna



la Prusse



Lithuanie



Moravie



Livonie



LE ROYAVME DE POLOGNE AVEC SES CONFIN.



Pleskow



Samogitie



Podolie



Transilvanie



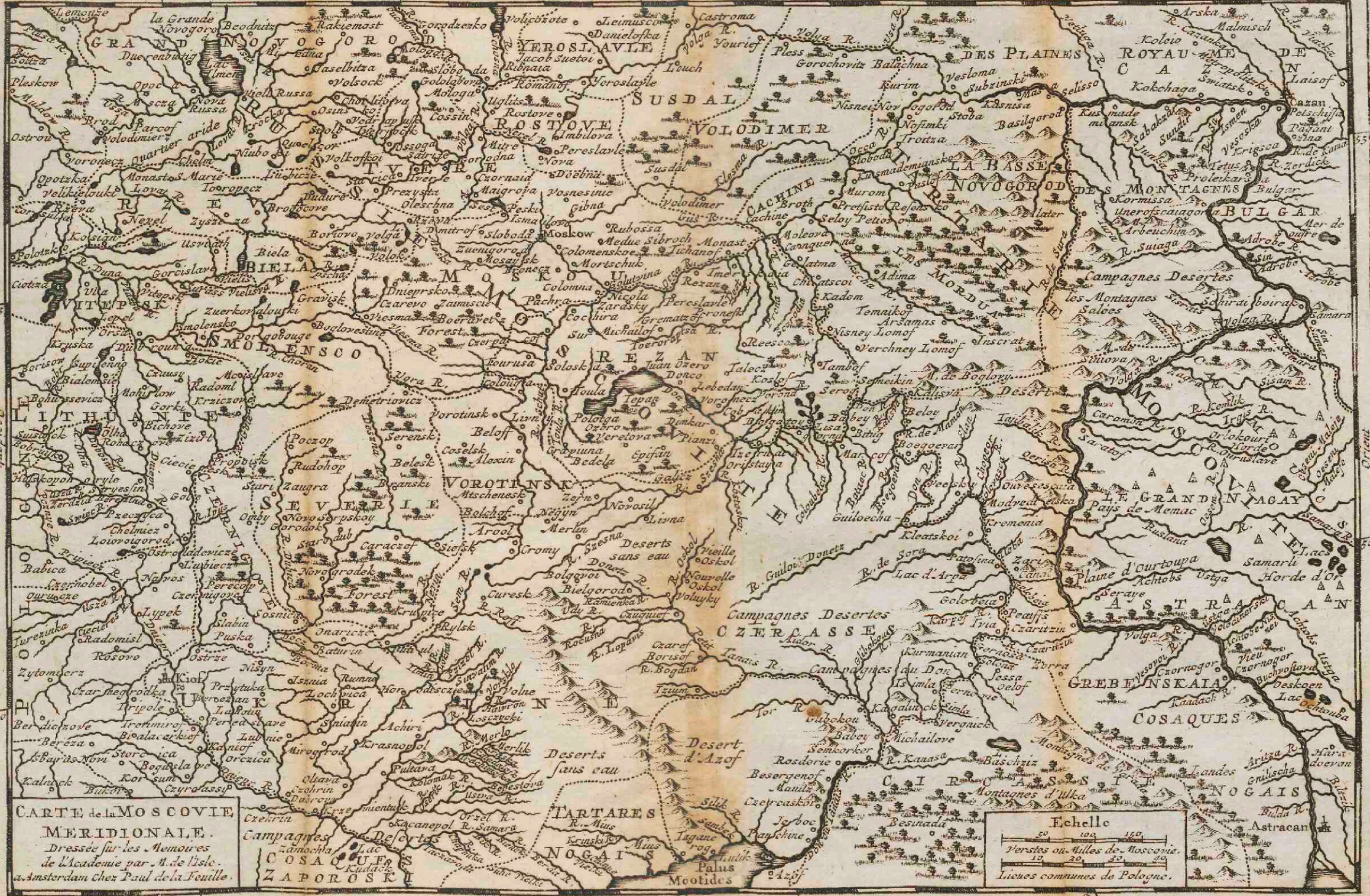
Moldavie



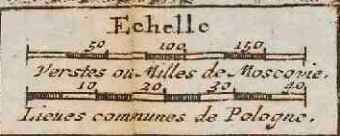
Ukraine



40 45 50 55 60 65



CARTE de la MOSCOVIE
 MERIDIONALE.
 Dressée sur les Mémoires
 de l'Académie par M. de Lisle.
 à Amsterdam chez Paul de la Fenille.



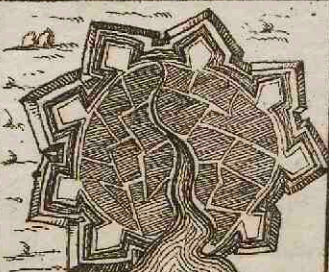
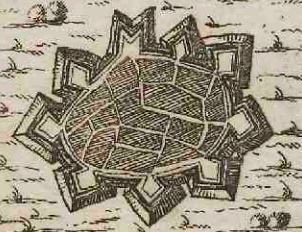
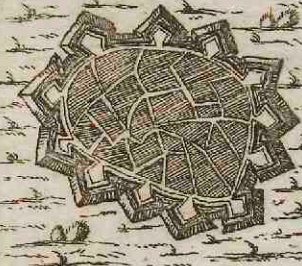
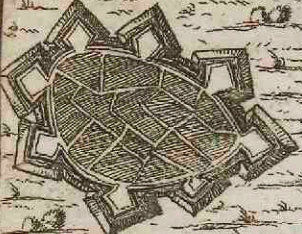


CAPANTBOURG

OCEAN SEPTENTRIONAL

LUNDEN

Suede	Uplands	Vestrogothie	Dalecarlie
ROYAUME DE SUEDE			
Mercie	Gestrice	Suedermanie	Suedermanie



MER DE

DANEMARK

RIGA

MER

BALTHIQUE

STOCKHOLM



PAR TIE DE I.A.

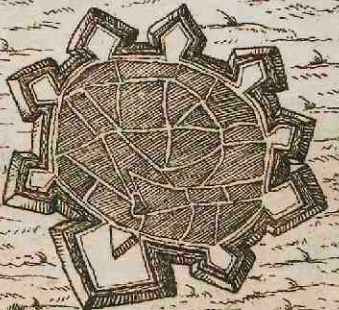
Ingermanie	Polande	Livonie
Schel des lieues de 3000 pas Geometrig		
Vologda	Novgorod	Pskov

Moscovie



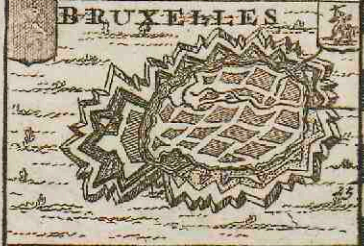
PERNAW

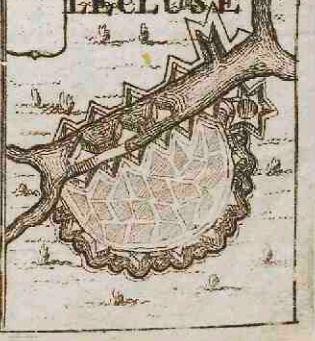

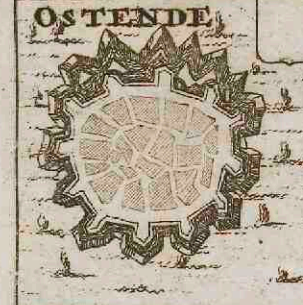
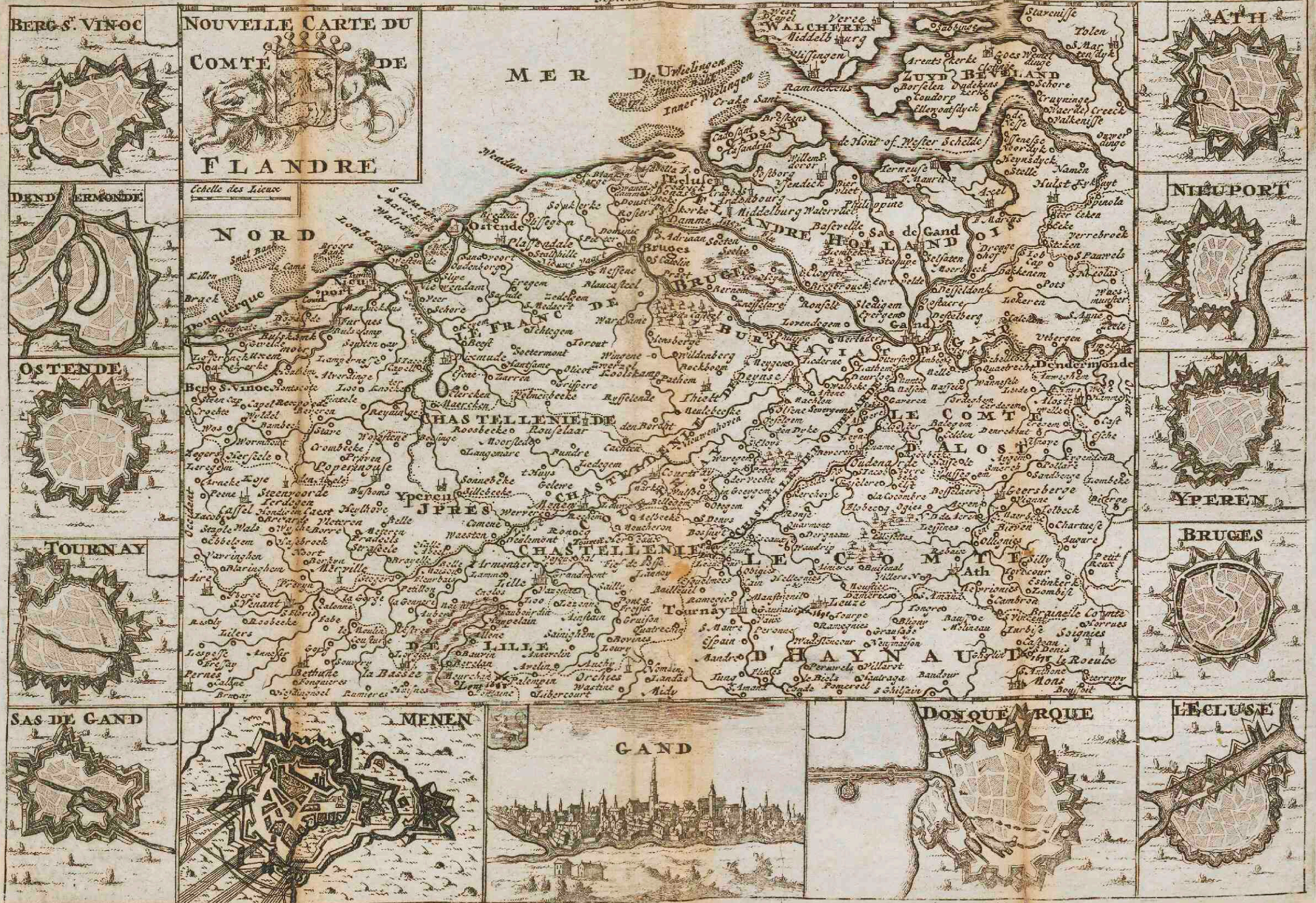


WIBORG



CARTE
GENERALE
DES 17 PROVINCES
DES
PAIS BAS
Avec
LEURS CAPITALES
P. De la Feuille,
Excutit.





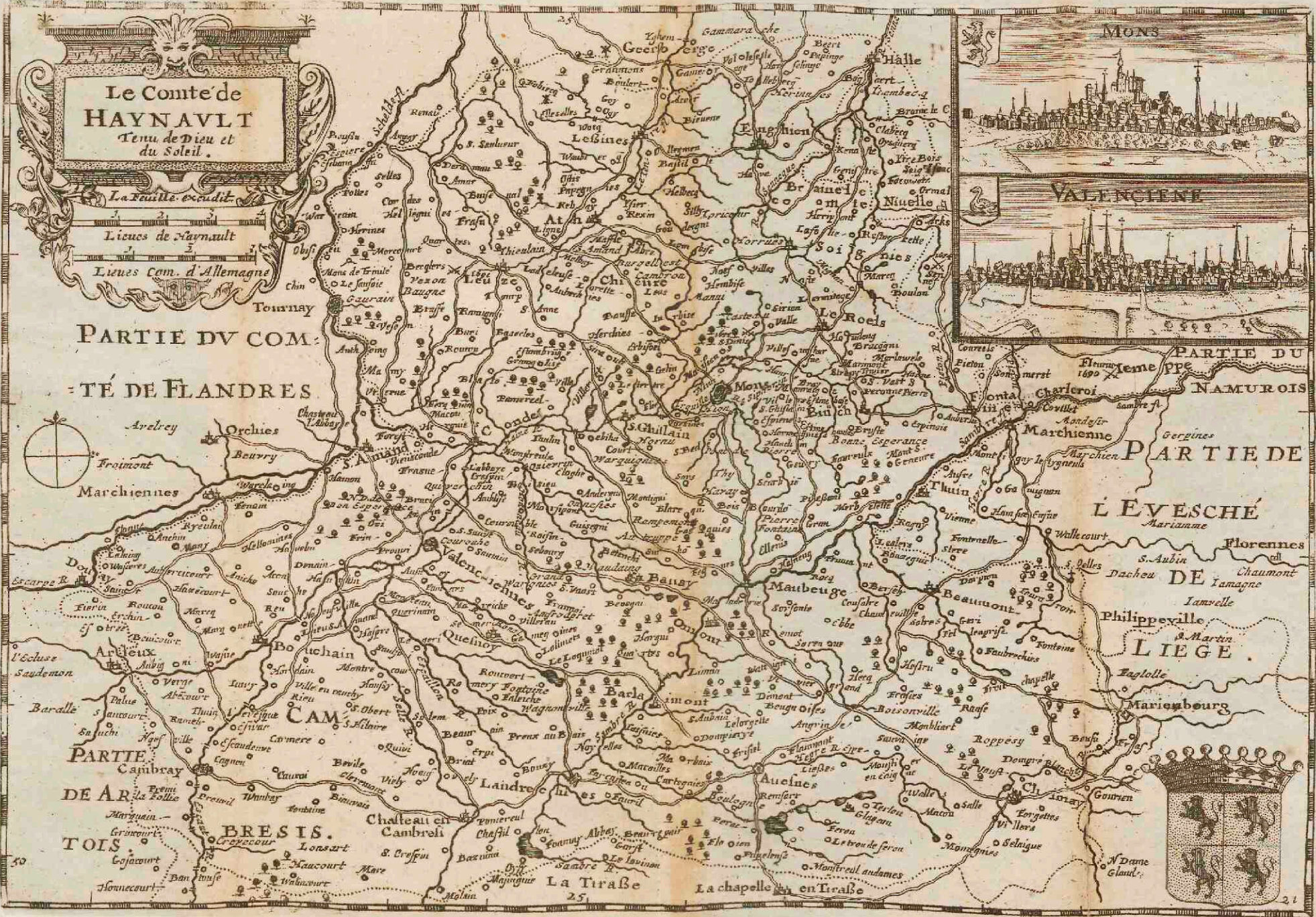

Le Comte de HAYNAULT
Tenue de Dieu et du Soleil.

La Feuille Occident.

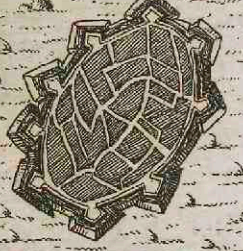
Lieues de Haynault

Lieues Cam. d'Allemagne

PARTIE DU COMTE DE FLANDRES



HOMBURG



CARTE
DU DUCHE DE
LORRAINE
Gravée sur les
Derniers Memoires

Echelle du lieue.

MONT ROYAL



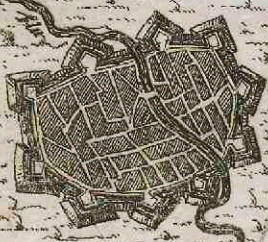
DEUX PONTS



SARLOUIS



SARBRUG



TREVES



BUCK



DU LEMBOURG



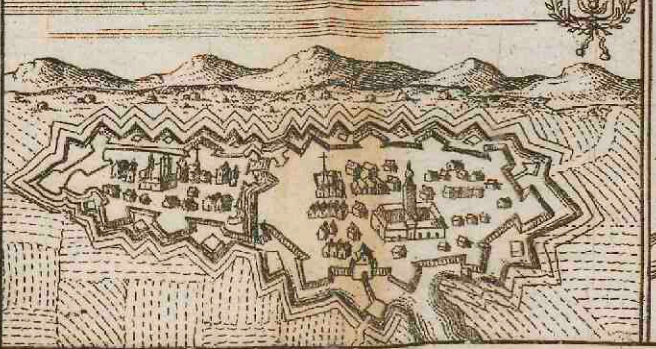
TOUL



COBLENZ



NANCY



THIONVILLE



METZ



PLAN DE LA VILLE DE DOUAY, ET DU FORT D'ESCARPE, a Amsterdam Chez P. de la Feuille.



A. le Sillon.
 B. Tour des Bourgeois.
 C. Tour des Dames.
 D. Bastion S. Alban.
 E. Bastion de Blocce.
 F. les trois entrees de la Riv.
 Echelle de Cinq Cent Toises.
 100 300 500



**NOUVELLE CARTE
DU PIEMONTE**
*Avec ses Forteresse.
Lieux de Franco*

- RENOY**
- A Citadelle
 - B La Ville
 - C Porte du Po
 - D Porte du Victor
 - E Porte Suisse
 - F Palais de son Altesse
 - G Menu Chateau
 - H Place de S. Charles
 - I Maison de Ville
 - K Porte Neuve

