



Atlas classique et universel de géographie ancienne et moderne : composé pour l'instruction de la jeunesse et notamment pour les écoles militaires et les lycées

<https://hdl.handle.net/1874/209104>

ATLAS
CLASSIQUE ET UNIVERSEL
DE GÉOGRAPHIE
ANCIENNE ET MODERNE,

COMPOSÉ

POUR L'INSTRUCTION DE LA JEUNESSE

ET

NOTAMMENT POUR LES ÉCOLES MILITAIRES ET LES LYCÉES ;

PAR P. LAPIE,

Capitaine de première Classe au Corps Impérial des Ingénieurs-Géographes.

DÉDIÉ

A S. M. L'EMPEREUR ET ROI.



A PARIS,

CHEZ { MAGIMEL, LIBRAIRE POUR L'ART MILITAIRE, rue de Thionville n° 9.
PICQUET, GÉOGRAPHE-GRAVEUR du Cabinet topographique de S. M.,
quai de la Monnoie, n° 17.

1812.

AVIS.

LA faveur que SA MAJESTÉ a bien voulu nous accorder en acceptant la dédicace de cet Atlas, est à la fois un présage assuré de succès et une honorable récompense de nos travaux.

Toute autre apologie nous semble superflue, nous nous bornerons donc à faire connoître succinctement sur quels matériaux la plupart des Cartes qui composent cet Atlas ont été dressées, et ce qu'elles contiennent de neuf et d'intéressant.

Systèmes planétaires. On a tracé les systèmes de Ptolémée, de Copernic, de Ticho-Brahé et des Egyptiens : la sphère a été mise en perspective avec le plus grand soin ; on a indiqué les saisons, les phases et les éclipses.

Monde connu des Anciens. On a adopté, pour l'Afrique seulement, les idées de M. Gosselin ; pour le reste, on a suivi celles de Danville.

Empire d'Alexandre. Cette Carte est entièrement neuve ; elle est, ainsi que la Turquie d'Asie, la Perse et l'Empire des Afghans, le résultat de la combinaison d'un grand nombre d'itinéraires extraits des relations de tous les voyageurs qui ont parcouru ces contrées ; et l'on doit à plusieurs officiers attachés à l'ambassade du général Gardanne, des matériaux extrêmement précieux : les mers Caspiennes et d'Aral changent de forme, et sont, d'après les Cartes publiées récemment par l'académie de Saint-Petersbourg, considérablement reportées vers l'ouest.

La Grèce ancienne, ainsi que la *Turquie*, sont extraites aussi d'une grande quantité de mémoires, d'itinéraires et de reconnoissances ; la Macédoine, la Thrace, la Morée et l'Albanie offrent des détails curieux.

Asie mineure ancienne. Un grand nombre de mémoires, d'itinéraires et d'observations ont mis à même de rectifier cette partie : les côtes sont entièrement changés et de forme et de place ; on s'est attaché à rectifier l'emplacement de beaucoup de villes anciennes.

L'Egypte ancienne et moderne offre aussi des parties tout-à-fait neuves : plusieurs morceaux intéressans, communiqués par des officiers de l'armée d'Orient, ont servi, avec les observations de M. Nouet, à donner à cette partie un aspect tout différent ; la mer Rouge y est tracée d'après les belles cartes de MM. Rosily et la Rochette.

Pour les autres Cartes anciennes, on a suivi Danville, en s'assujétissant aux observations astronomiques les plus récentes et aux nouveaux levés du terrain ; et on a profité, pour toutes, des observations du modeste et savant M. Barbié du Bocage.

La Mappemonde physique est extraite, de même que les autres cartes générales, des cartes particulières de l'Atlas ; on s'est attaché dans cette carte, ainsi que dans toutes les autres, à bien faire sentir les grandes chaînes de montagnes qui couvrent notre globe, et l'on a tâché de conserver, autant que la petitesse de l'échelle a pu le permettre, les contours des côtes et des rivières.

Carte du Grand Empire. Cette Carte, la seule qui existe de cette nature, comprend l'Empire Français, l'Espagne, l'Italie, les Provinces Illyriennes, les Iles Ioniennes, la Confédération du Rhin et le Grand Duché de Varsovie.

France et Italie en 1789. On a donné exactement les limites des Etats et des Provinces à cette époque.

Empire François. Cette Carte est extraite, quant à la configuration du terrain, d'une carte en six feuilles, faites d'après les cartes de Cassini, Ferraris, d'Albe, Bourcet, Weiss, et les cartes publiées par la marine : un grand nombre de cartes particulières ont servi à compléter la Hollande et la partie de l'Allemagne réunie à l'Empire.

Italie. Cette Carte pour la portion que ne donne pas l'Empire françois, est extraite des cartes de Zannoni; les golfes de Gènes et de Venise sont entièrement neufs, ainsi que la Sardaigne, l'île d'Elbe, les côtes et îles voisines.

Empire d'Autriche, Confédération du Rhin, et Royaume de Prusse. Ces Cartes sont extraites des nouvelles cartes prussiennes et autrichiennes, et d'un grand nombre de cartes particulières, manuscrites et gravées; les Etats composant la Confédération y sont tracés d'après les derniers traités.

Espagne. On s'est servi, pour dresser cette carte, de celles de Lopez et Tofino; on a eu soin de les rectifier d'après un grand nombre d'itinéraires, et de les assujétir aux nouvelles observations astronomiques.

Le Danemarck. Cette Carte est extraite de la grande carte publiée par l'académie de Copenhague; la *Suède* d'après Hermelin, et la *Norvège* d'après Pontoppidan.

La Suisse est extraite de la Carte de Weiss et de quelques autres cartes manuscrites ou gravées; on s'est attaché à bien faire sentir les grandes chaînes de montagnes qui couvrent ce pays.

Angleterre, Ecosse et Irlande. Ces parties sont extraites des cartes de Cary, Ainslie et Beaufort, assujéties aux observations et aux cartes marines les plus estimées.

On remarquera dans l'*Asie* des parties neuves, telles que l'*Inde*, la *Russie d'Asie*, les *îles de Formose*, de *Lieukien*, du *Japon*, et de *Tchoka*; on s'est servi des voyages de Krusenstern, Broughton, Macartney, de Guignes, etc.

L'Océanique offre les découvertes de d'Entrecasteaux, Baudin, la Billardièrre et de beaucoup d'autres voyageurs, tant françois qu'étrangers : la terre Napoléon y est tracée avec soin.

L'Afrique est extraite de celle de Danville : Mongopark, Bruce, Brown, Hornemann ont servi à la rectifier.

La Barbarie donne l'ensemble des petits Etats composant cette partie; elle offre quelques détails curieux.

Amérique septentrionale. Cette Carte est extraite de nouvelles cartes américaines, de M. Humbolt, de Clark et Lewis : les *Etats-Unis* sont faits d'après de nouveaux renseignements; les différentes provinces y sont tracées avec soin; la *Louisiane* y est faite d'après un voyage inédit et d'après la carte de Lafon.

Les Cartes angloises, françoises et espagnoles ont beaucoup servi pour le tracé du *golfe du Mexique* et de la *mer des Antilles*. On a cherché à conserver autant que possible la configuration des côtes de cet Archipel.

L'Amérique méridionale offre des parties entièrement neuves, telles que le Brésil et le Pérou; le voyage au Paraguay de M. Azara, a été d'une grande utilité.

Ce court résumé servira à prouver que l'on n'a rien négligé pour rendre cet atlas aussi complet que son étendue et le prix auquel il a été établi, pouvoient le permettre.

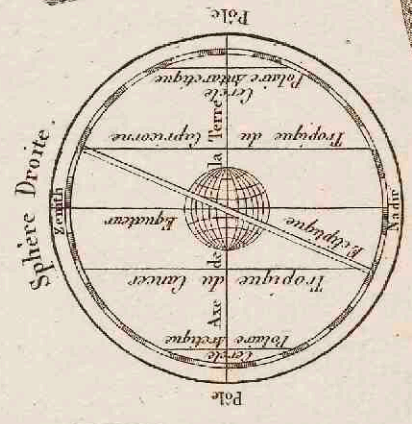
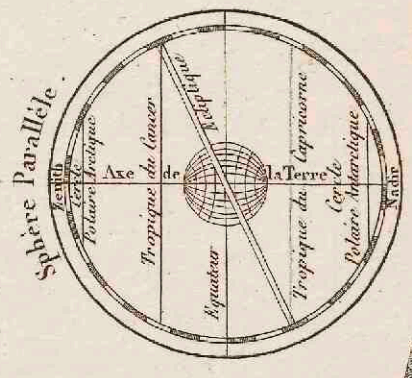
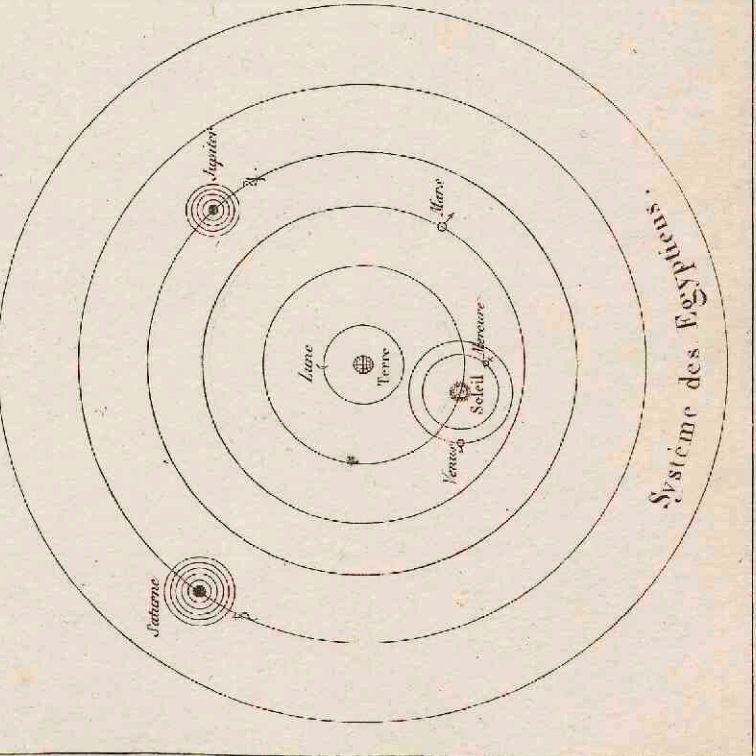
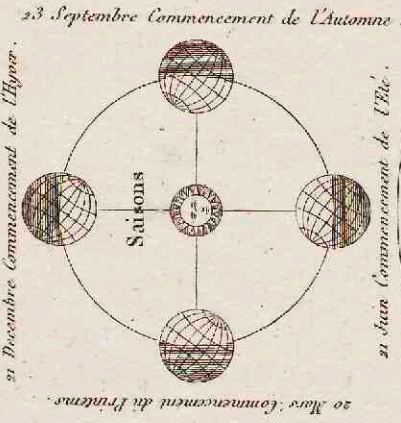
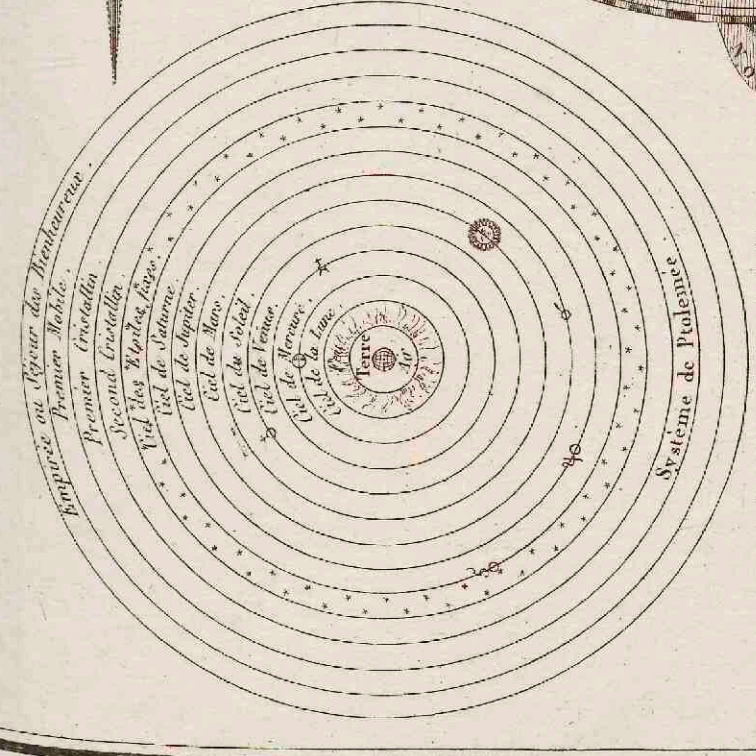
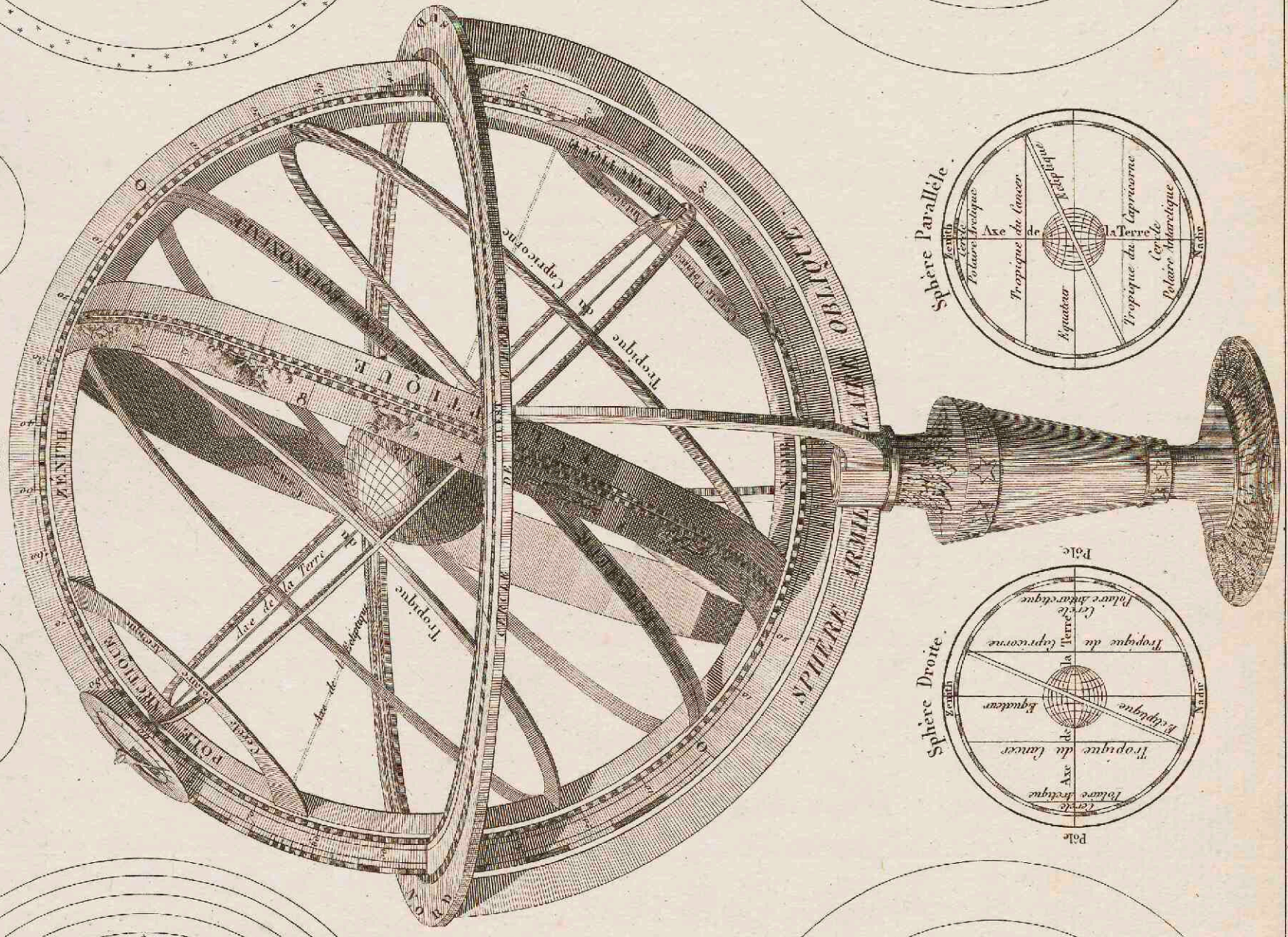
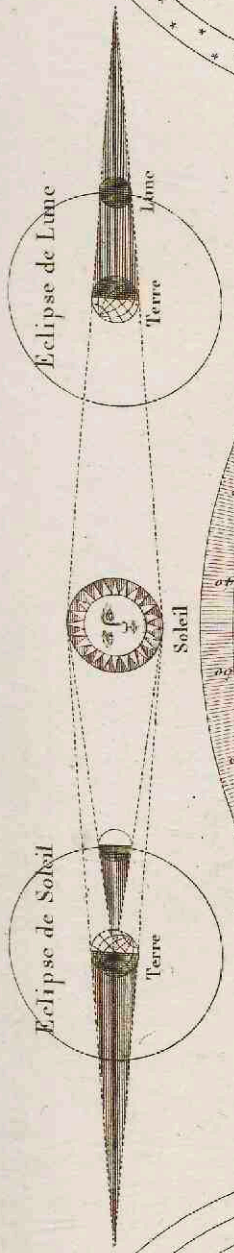
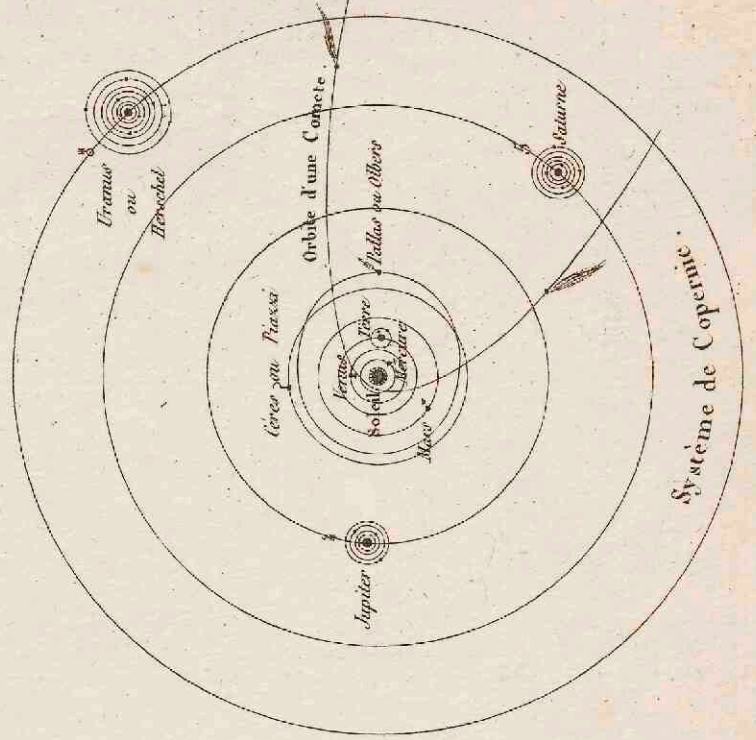
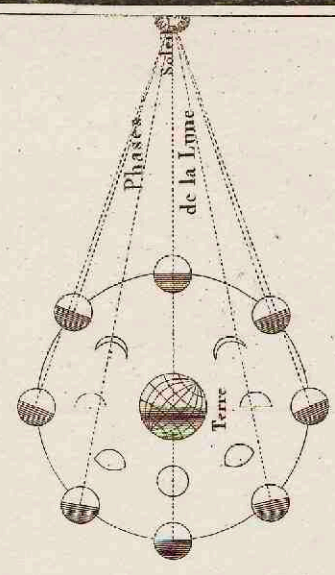
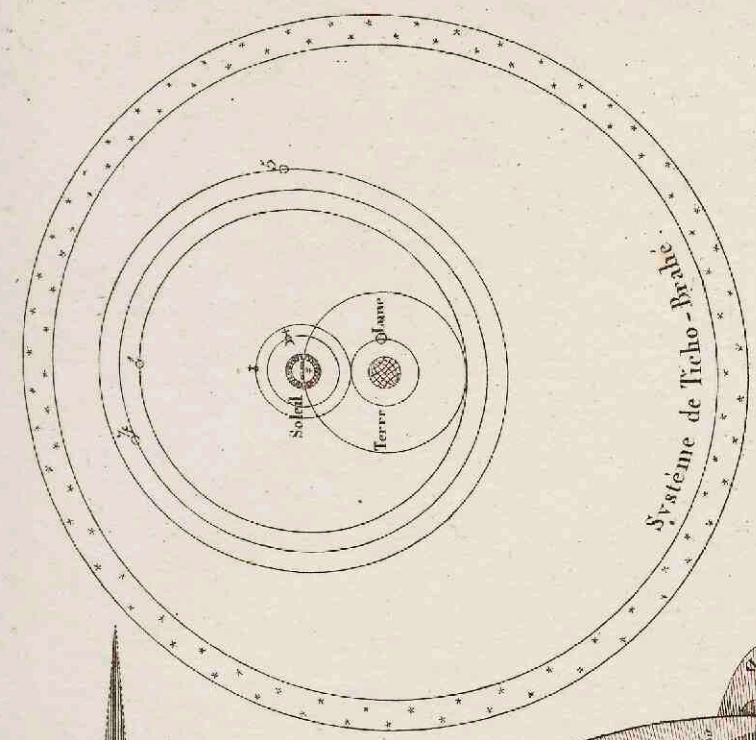


TABLE DES CARTES

CONTENUES DANS CET ATLAS.

-
- | | |
|--|---|
| 1. Systèmes planétaires. | 20. Confédération Suisse. |
| 2. Monde connu des Anciens. | 21. Empire d'Autriche. |
| 3. Empire d'Alexandre. | 22. Prusse. |
| 4. Empire Romain. | 23. Russie d'Europe. |
| 5. Gaule. | 24. Suède, Danemark et Norwège. |
| 6. Italie ancienne. | 25. Danemark. |
| 7. Grèce. | 26. Turquie d'Europe. |
| 8. Asie mineure. | 27. Iles Britanniques. |
| 9. Egypte et Syrie anciennes. | 28. Asie. |
| 10. Europe sous l'Empire de Charlemagne. | 29. Perse, Turquie d'Asie, Arabie et Candahar. |
| 11. Mappemonde physique, sur la projection de Mercator. | 30. Inde en deçà et au-delà du Gange. |
| 12. Mappemonde en deux hémisphères. | 31. Empire Chinois. |
| 13. Europe. | 32. Océanique, ou Australasie et Polynésie. |
| 14. CARTE DU GRAND EMPIRE. | 33. Afrique. |
| 15. Empire Français. | 34. Egypte. |
| 16. France par Provinces, et Italie septentrionale, en 1789. | 35. Barbarie, contenant les Royaumes de Maroc, Fez, Tunis et Tripoli. |
| 17. Italie et provinces Illyriennes. | 36. Amérique Septentrionale. |
| 18. Confédération du Rhin. | 37. Etats-Unis. |
| 19. Espagne et Portugal. | 38. Golfe du Mexique et Archipel des Antilles. |
| | 39. Amérique Méridionale. |
-

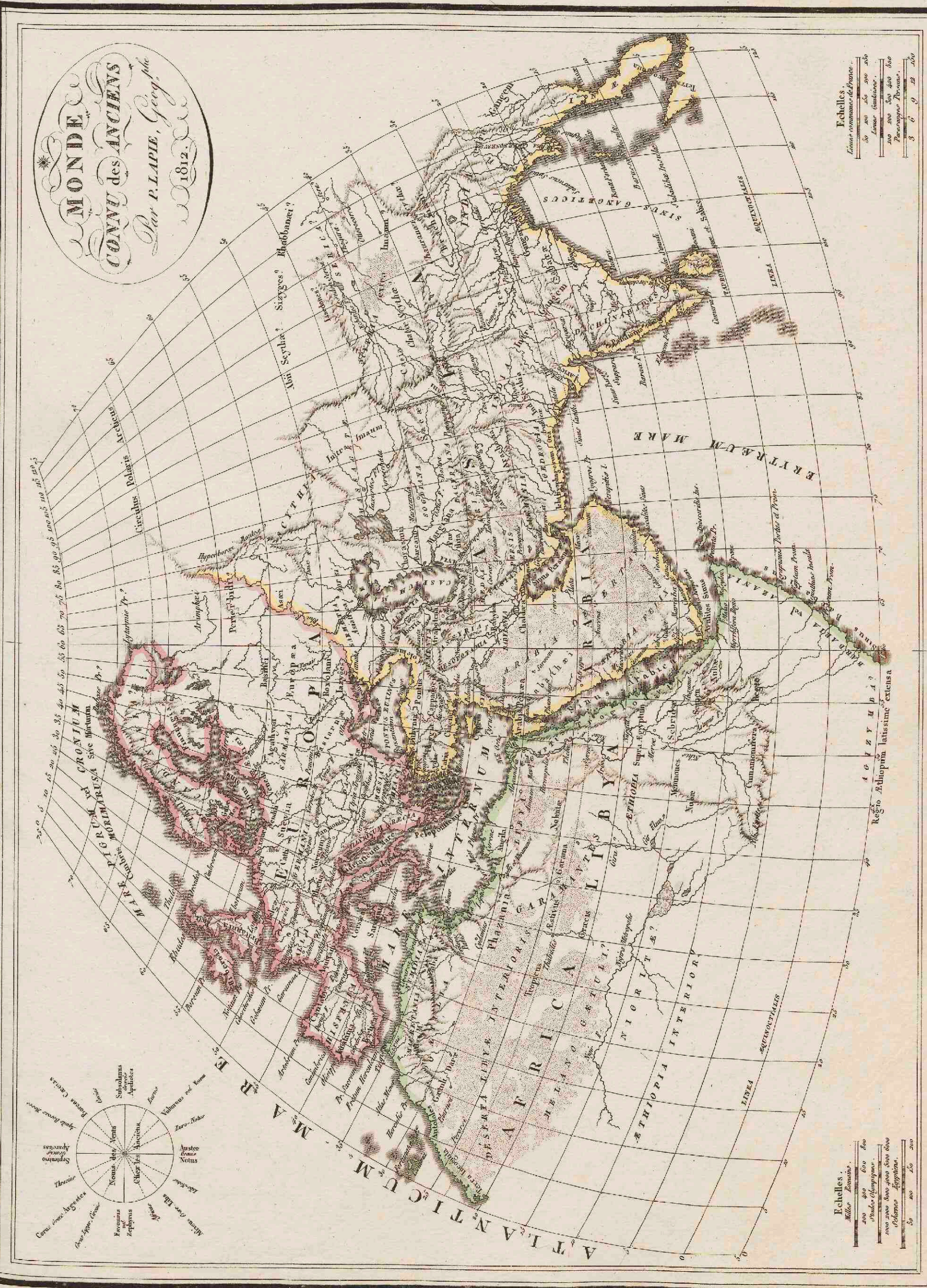
SYSTÈMES PLANÉTAIRES.



Adam et Carelbon del. N^o 1. La distance du Soleil à la Terre est de 24,037,480 lieues, son Diamètre est de 39,314 lieues, et il est 1,400,000 fois plus gros que la Terre. La distance de la Lune à la Terre est de 86,000 lieues, son Diamètre est de 780 lieues et sa grosseur est d'un 49^e de la Terre. Le Diamètre de la Terre est de 2864 lieues et sa Circonférence de 9000 lieues. P. Leque del.

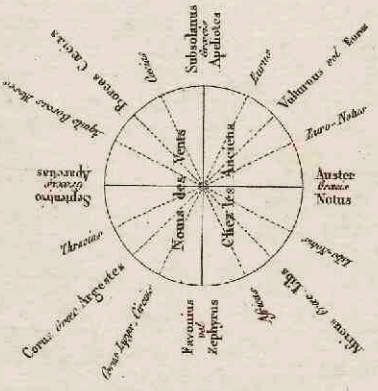
Longitude du Méridien de l'île de Fer.

**MONDE
CONNU des ANCIENS**
Par P. LAPIE, Geog. Sic.
1812.

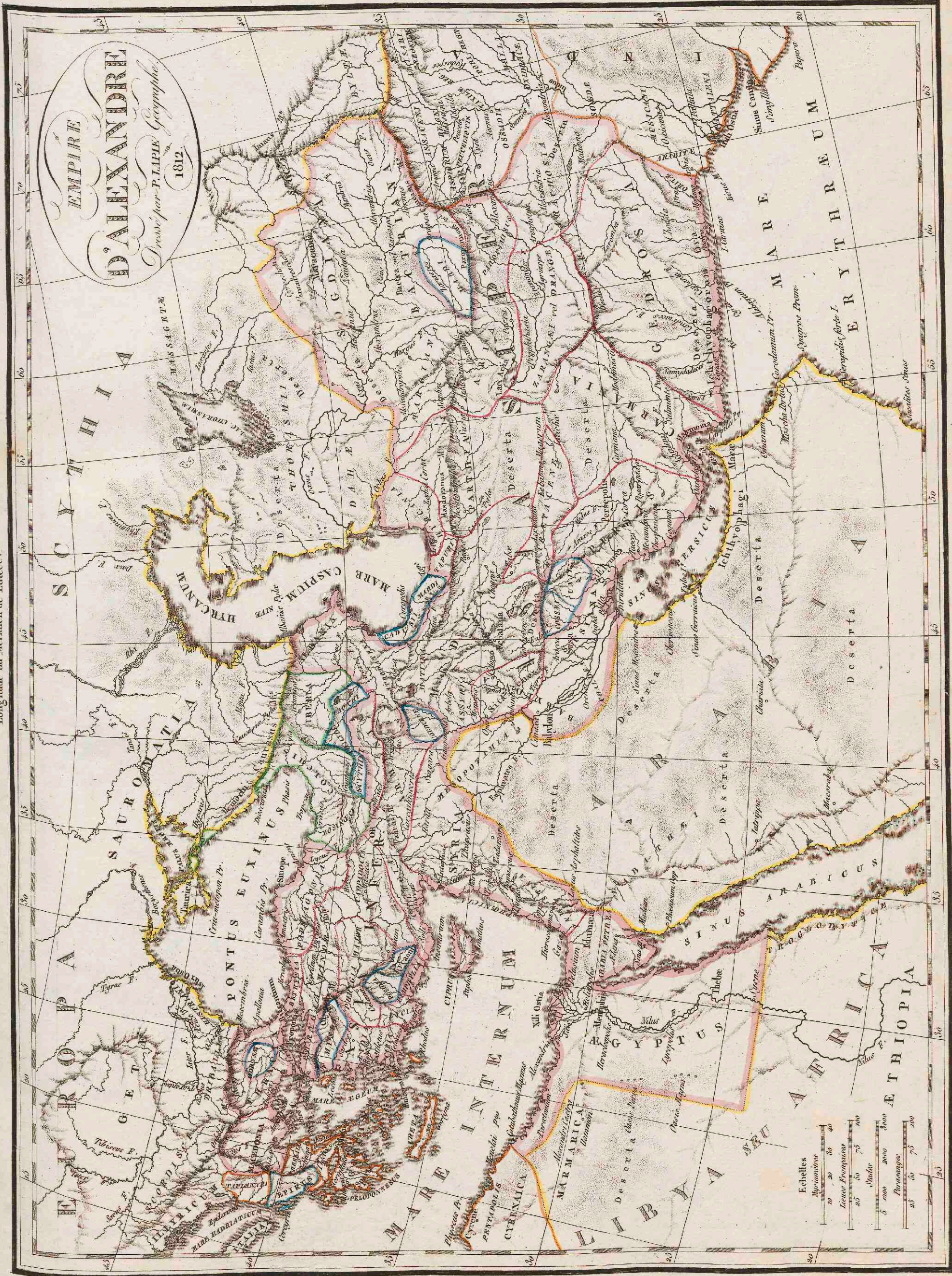


Echelles.
Lignes communes de France.
50 100 150 200 250
Lignes italiennes.
100 200 300 400 500
Pieds de France.
3 6 9 12 15

Echelles.
Milles Romains.
200 400 600 800
Stades Olympiques.
1000 2000 3000 4000 5000
Palmes Egypciennes.
50 100 150 200



Longitude du Meridien de Lutec.




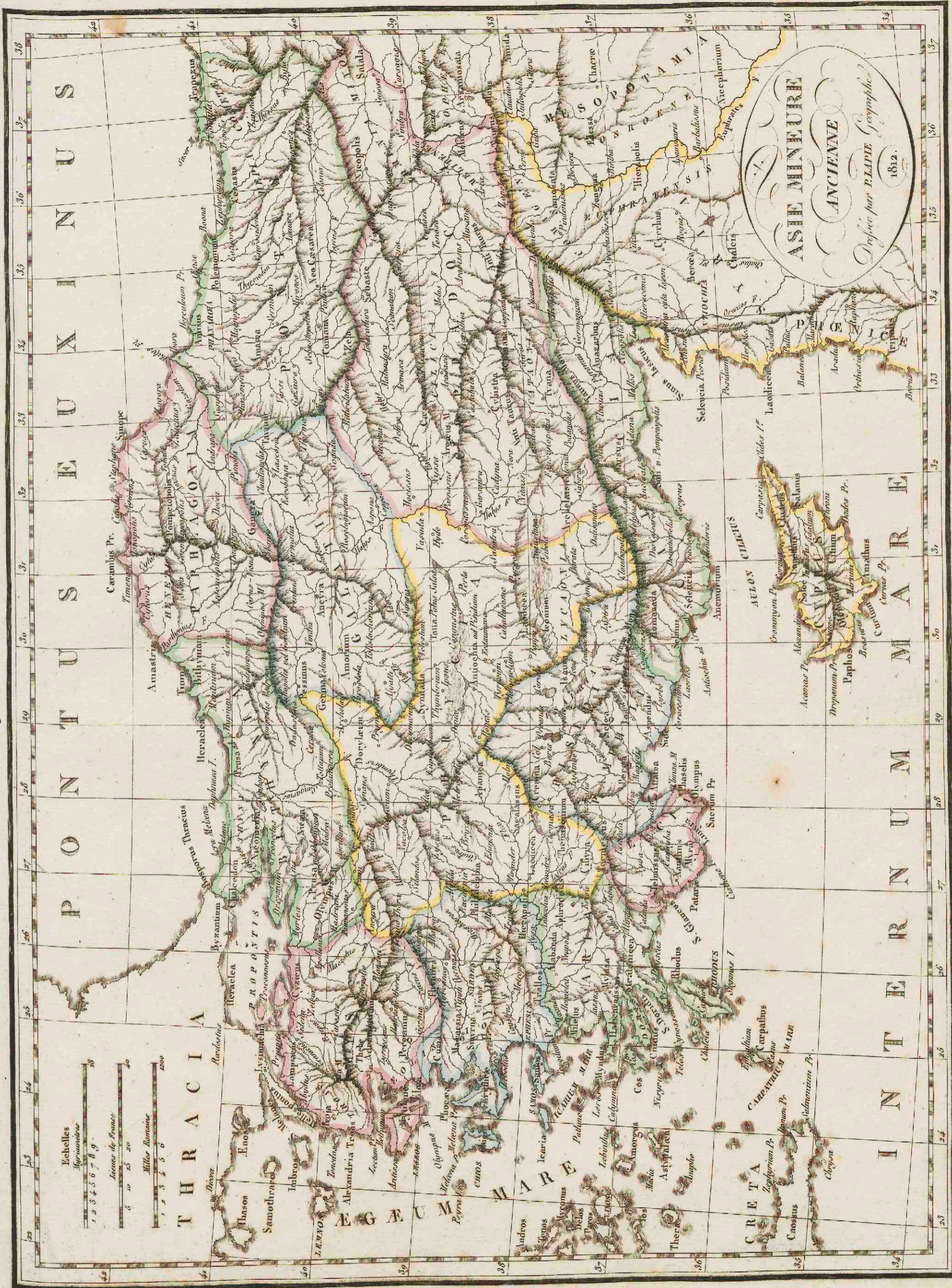
EMPIRE
D'ALEXANDRE
 Dessiné par P. LAPIE Géographe.
 1812.



Longitude du Méridien de l'atée.

CARTE
DES GAULES
 Dressée par P. LAPIE, Géographe.
 1812.





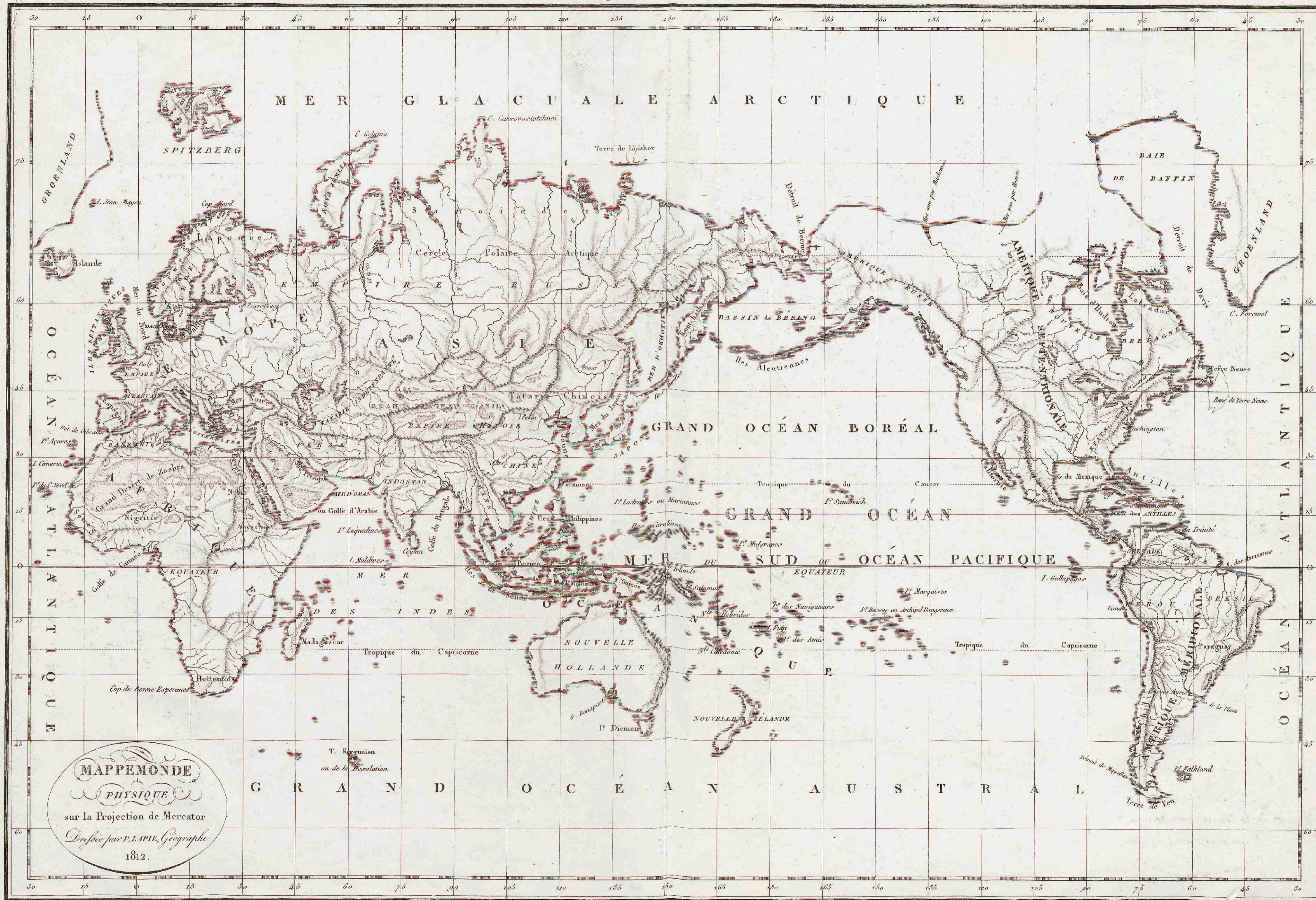


Longitude du Méridien de Paris.



EUROPE
 SOUS L'EMPIRE DE
CHARLEMAGNE
 1812.
 D'après P. L. LAPIE Géographe.

Echelles
 Myriamètres
 Lieues communes de France.



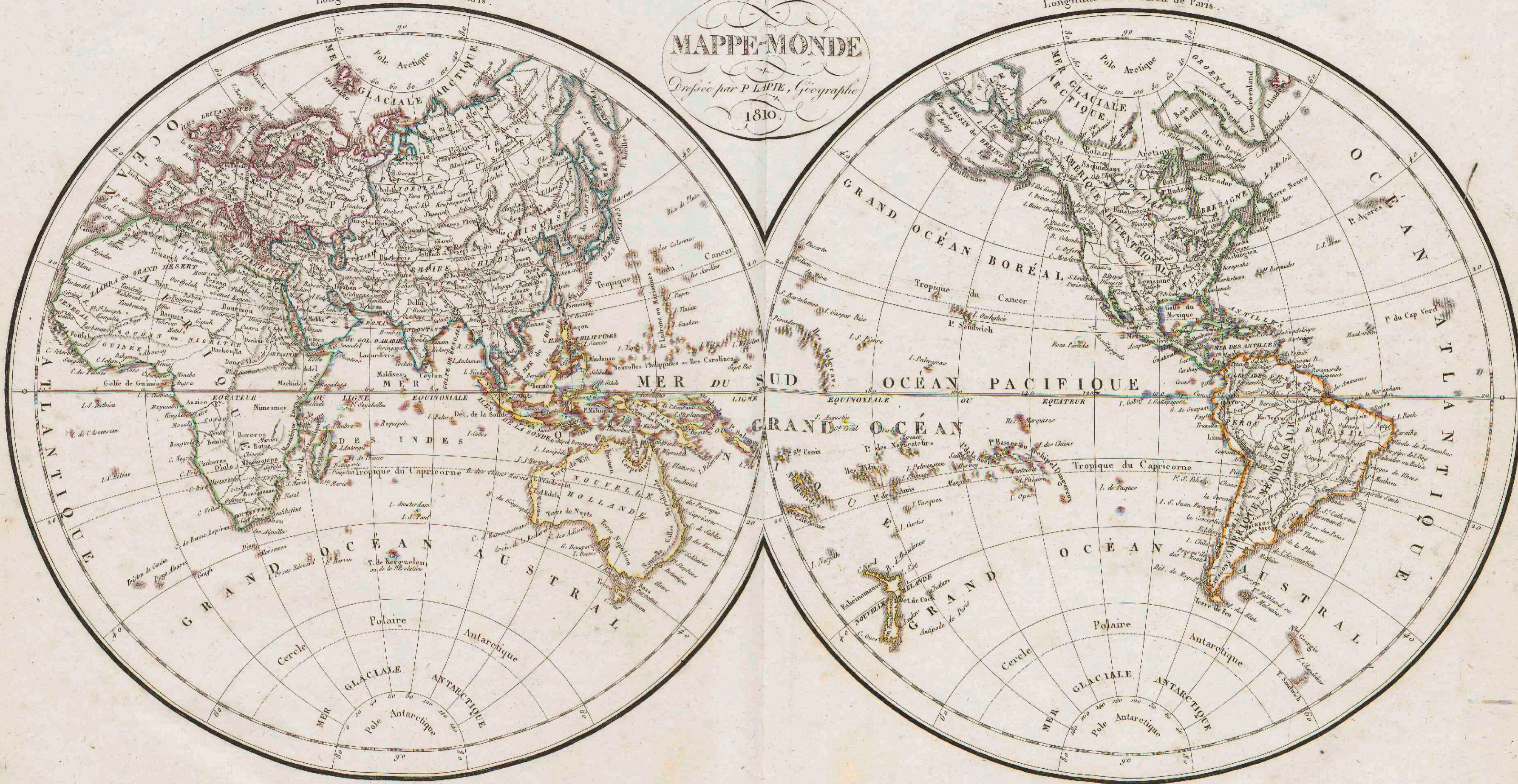
MAPPEMONDE
PHYSIQUE
 sur la Projection de Mercator
Dressée par P. LAPIN, Géographe
 1812.

Adam et Brailon del.

Longitude du Méridien de Paris.

Longitude du Méridien de Paris.

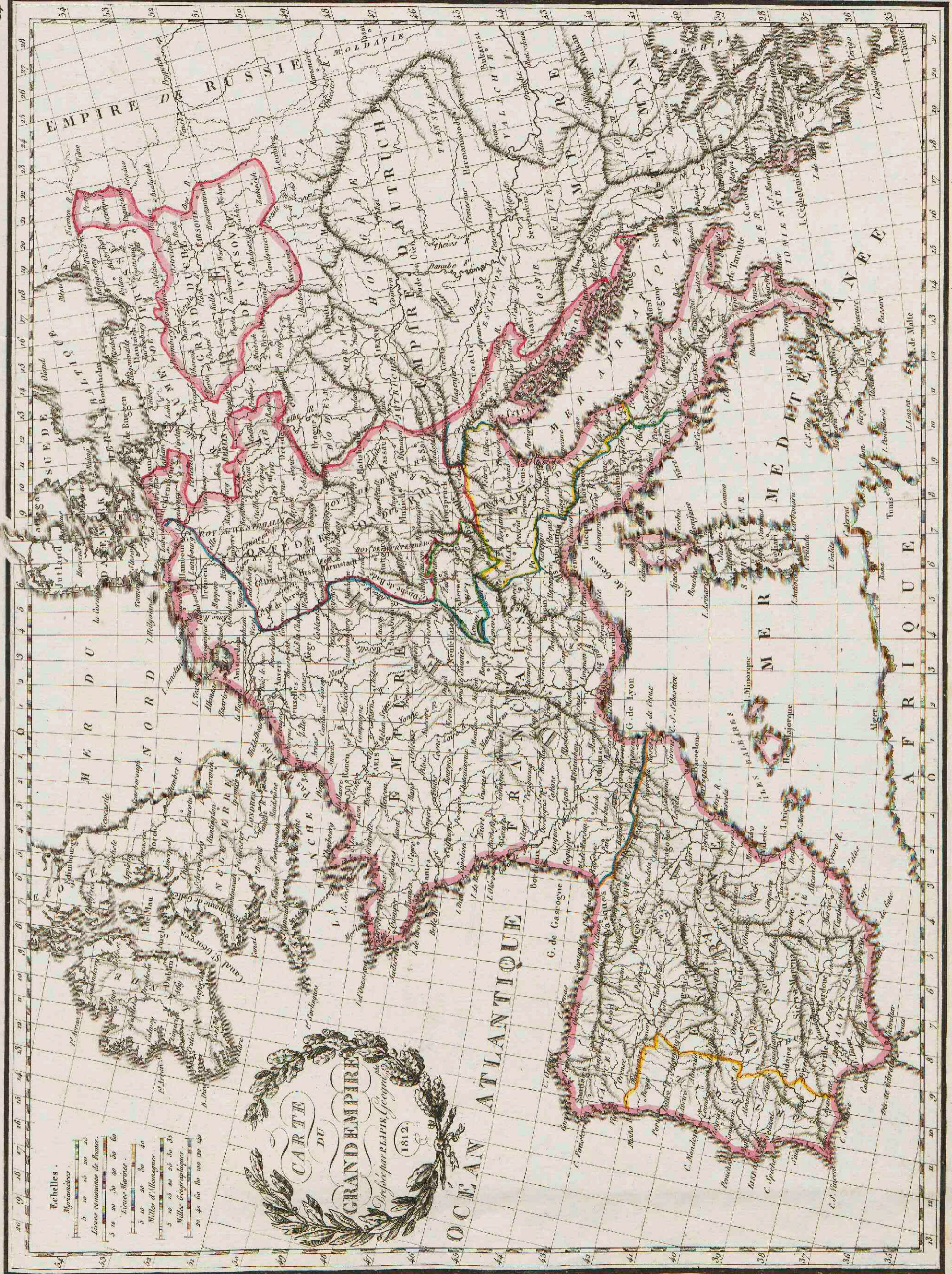
MAPPE-MONDE
 Dressée par P. LAPTE, Géographe
 1810.



Adam et Costelin direct

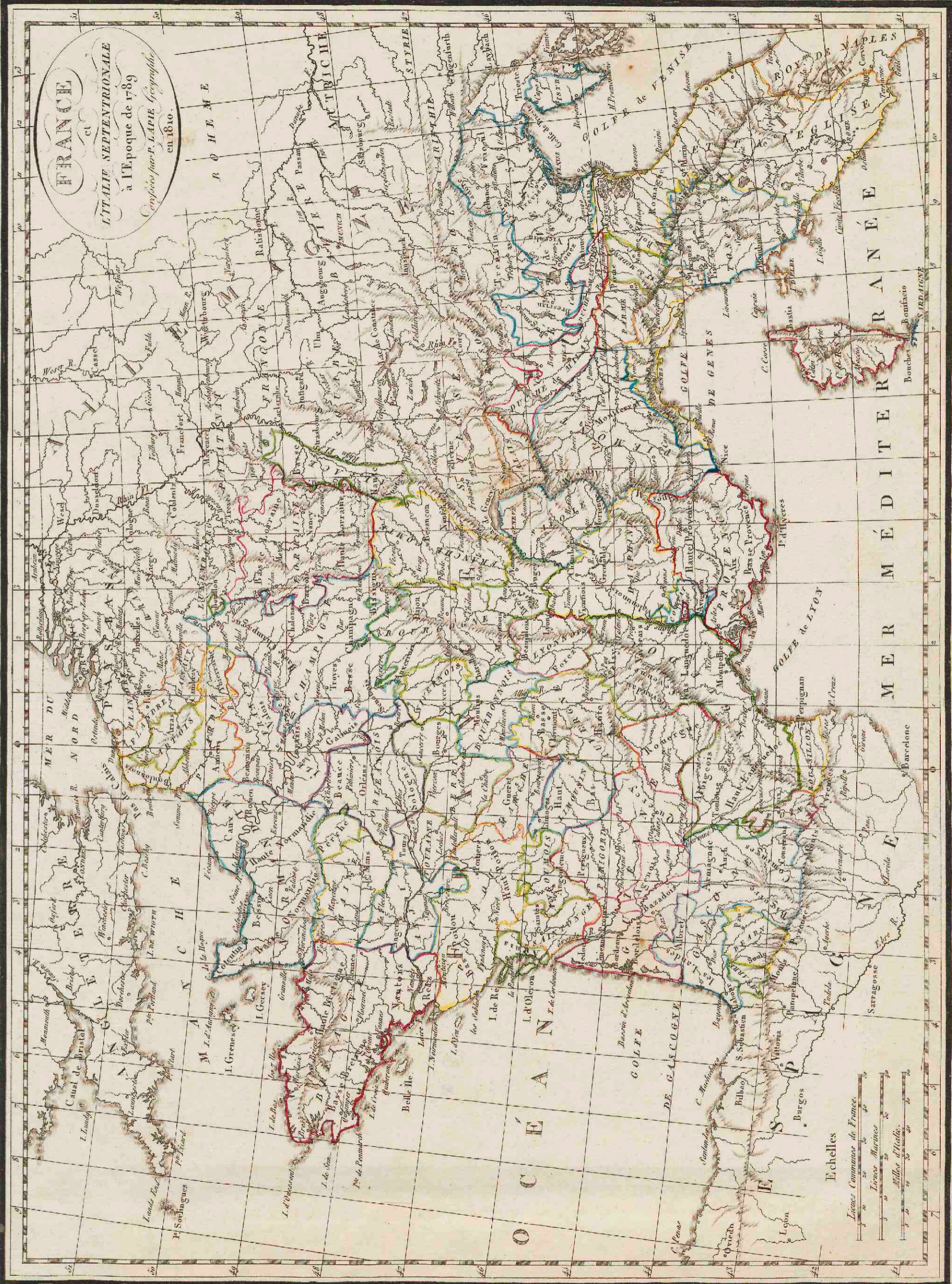


Longitude du Méridien de Paris



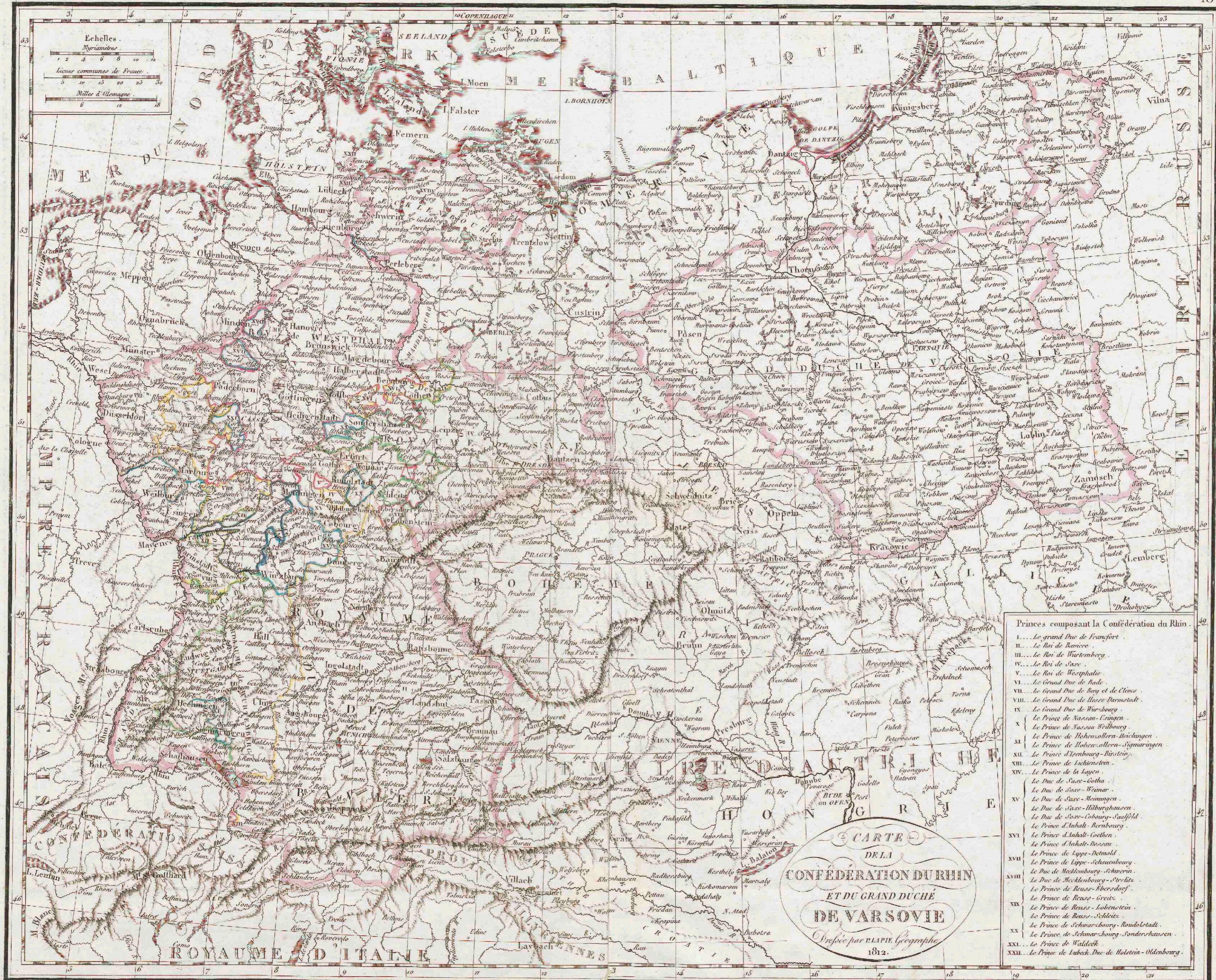


Adapted from Girardin's atlas





Adam et Carillon direct.

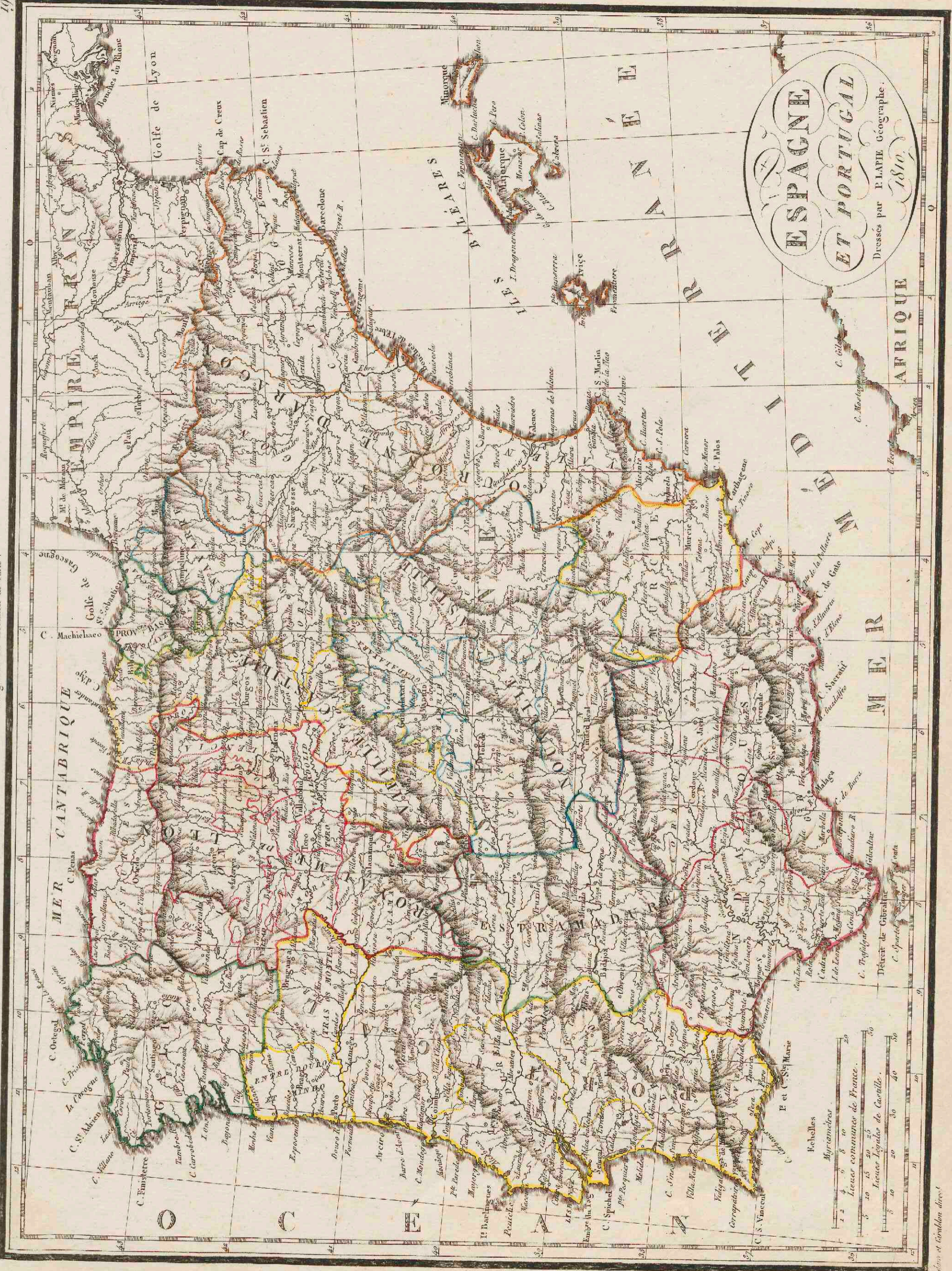


Princes composant la Confédération du Rhin .

- I. ... Le grand Duc de Francfort .
- II. ... Le Roi de Bavière .
- III. ... Le Roi de Westphalie .
- IV. ... Le Roi de Saxe .
- V. ... Le Roi de Westphalie .
- VI. ... Le grand Duc de Bade .
- VII. ... Le grand Duc de Berg et de Cleve .
- VIII. ... Le grand Duc de Hesse Darmstadt .
- IX. ... Le grand Duc de Wurtemberg .
- X. ... Le Prince de Nassau-Orange .
- XI. ... Le Prince de Nassau-Weilbourg .
- XII. ... Le Prince de Hohenzollern-Hechingen .
- XIII. ... Le Prince de Hohenzollern-Sigmaringen .
- XIV. ... Le Prince de Lichbourg-Birstein .
- XV. ... Le Prince de Waldeck .
- XVI. ... Le Prince de la Lippe .
- XVII. ... Le Duc de Saxe-Gotha .
- XVIII. ... Le Duc de Saxe-Weimar .
- XIX. ... Le Duc de Saxe-Meiningen .
- XX. ... Le Duc de Saxe-Altenbourg .
- XXI. ... Le Duc de Saxe-Cobourg-Gotha .
- XXII. ... Le Prince d'Anhalt-Bernbourg .
- XXIII. ... Le Prince d'Anhalt-Cöthen .
- XXIV. ... Le Prince d'Anhalt-Desoua .
- XXV. ... Le Prince de Lippe-Detmold .
- XXVI. ... Le Prince de Lippe-Schaumbourg .
- XXVII. ... Le Duc de Mecklenbourg-Schwerin .
- XXVIII. ... Le Duc de Mecklenbourg-Strelitz .
- XXIX. ... Le Prince de Reuss-Eberdorf .
- XXX. ... Le Prince de Reuss-Greiz .
- XXXI. ... Le Prince de Reuss-Lobenstein .
- XXXII. ... Le Prince de Reuss-Schleiz .
- XXXIII. ... Le Prince de Schwarzbourg-Rudolstadt .
- XXXIV. ... Le Prince de Schwarzbourg-sonderhausen .
- XXXV. ... Le Prince de Waldeck .
- XXXVI. ... Le Prince de Lubek-Duc de Holstein-Oldenbourg .

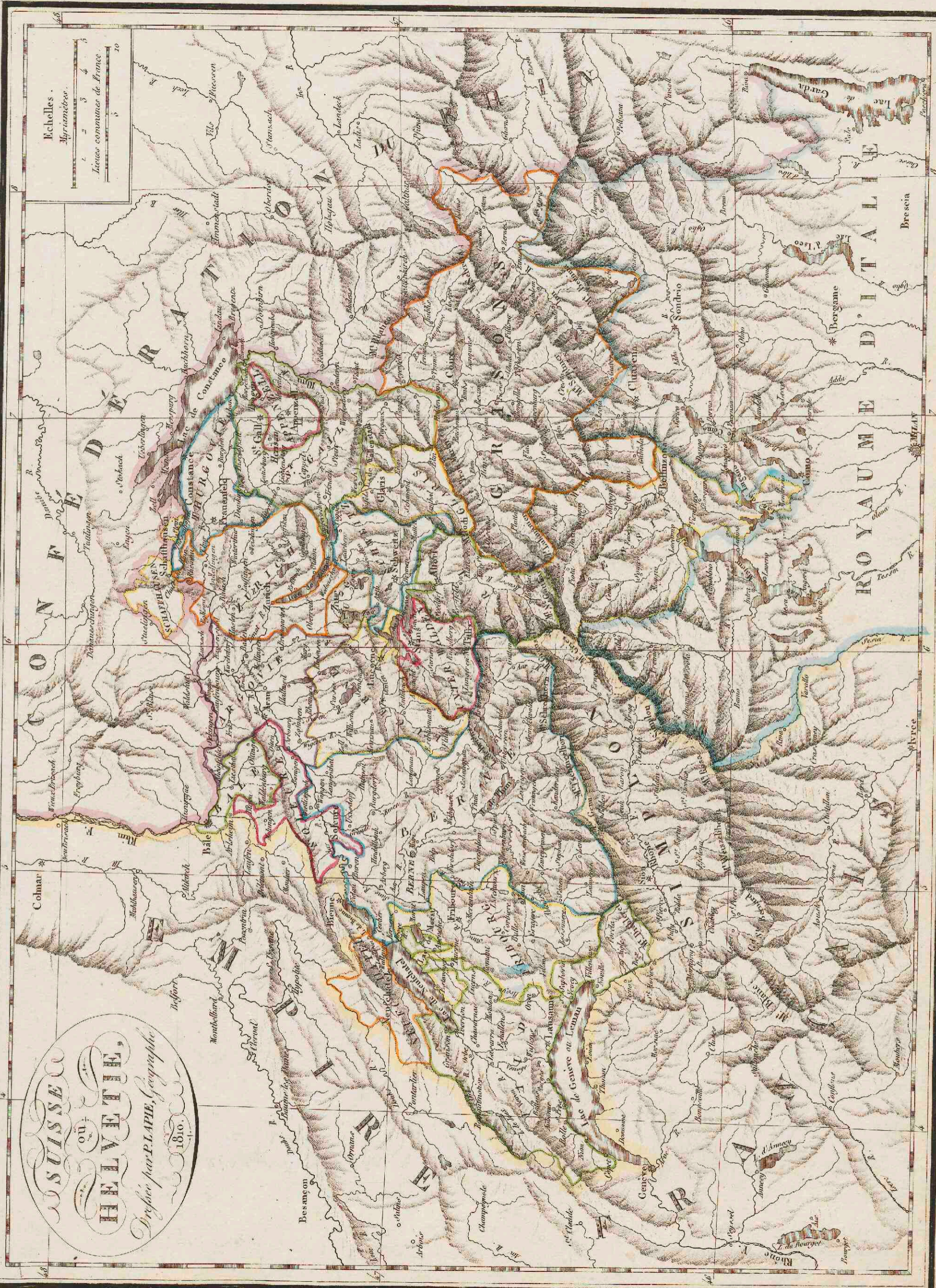
Adam et Girault del.

Longitude du Méridien de Paris



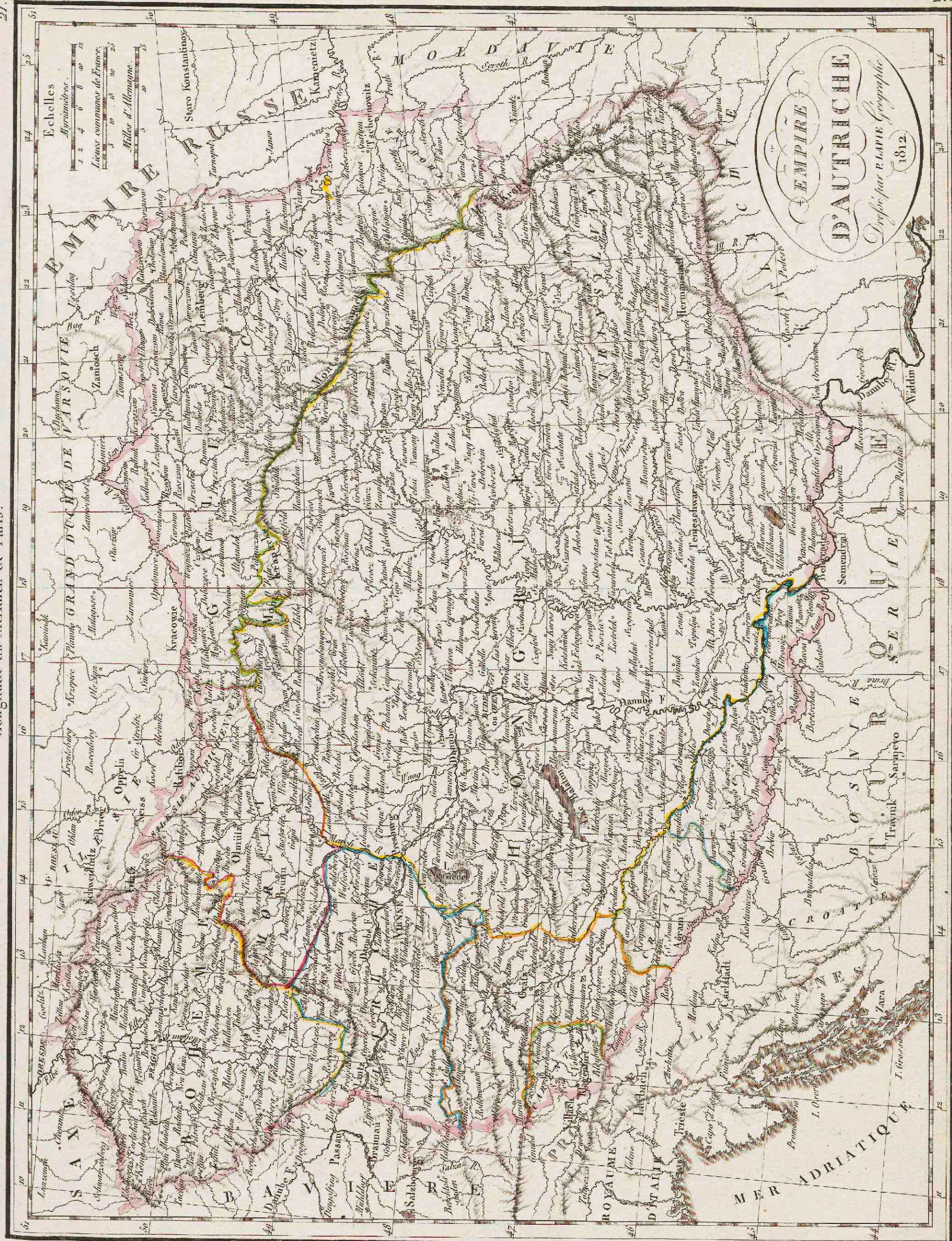
ESPAGNE
ET PORTUGAL
 Dressés par FLAPIE Géographe.
 1810.

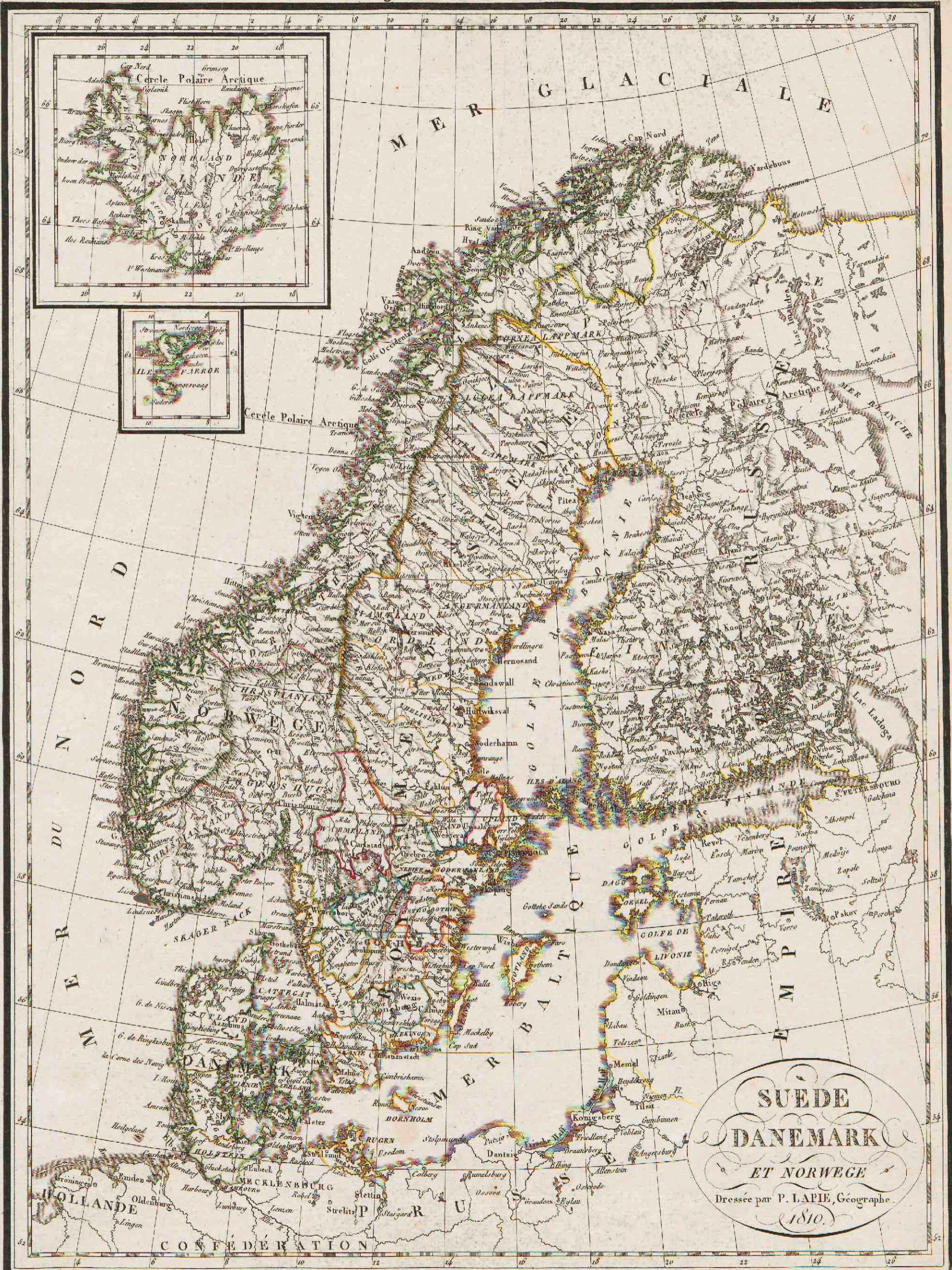
Longitude du Méridien de Paris.



Adam et Brocard delin.

Longitude du Meridien de Paris.





SUEDE
DANEMARK
ET NORWEGE
 Dressée par P. LAPIE, Géographe
 1810.



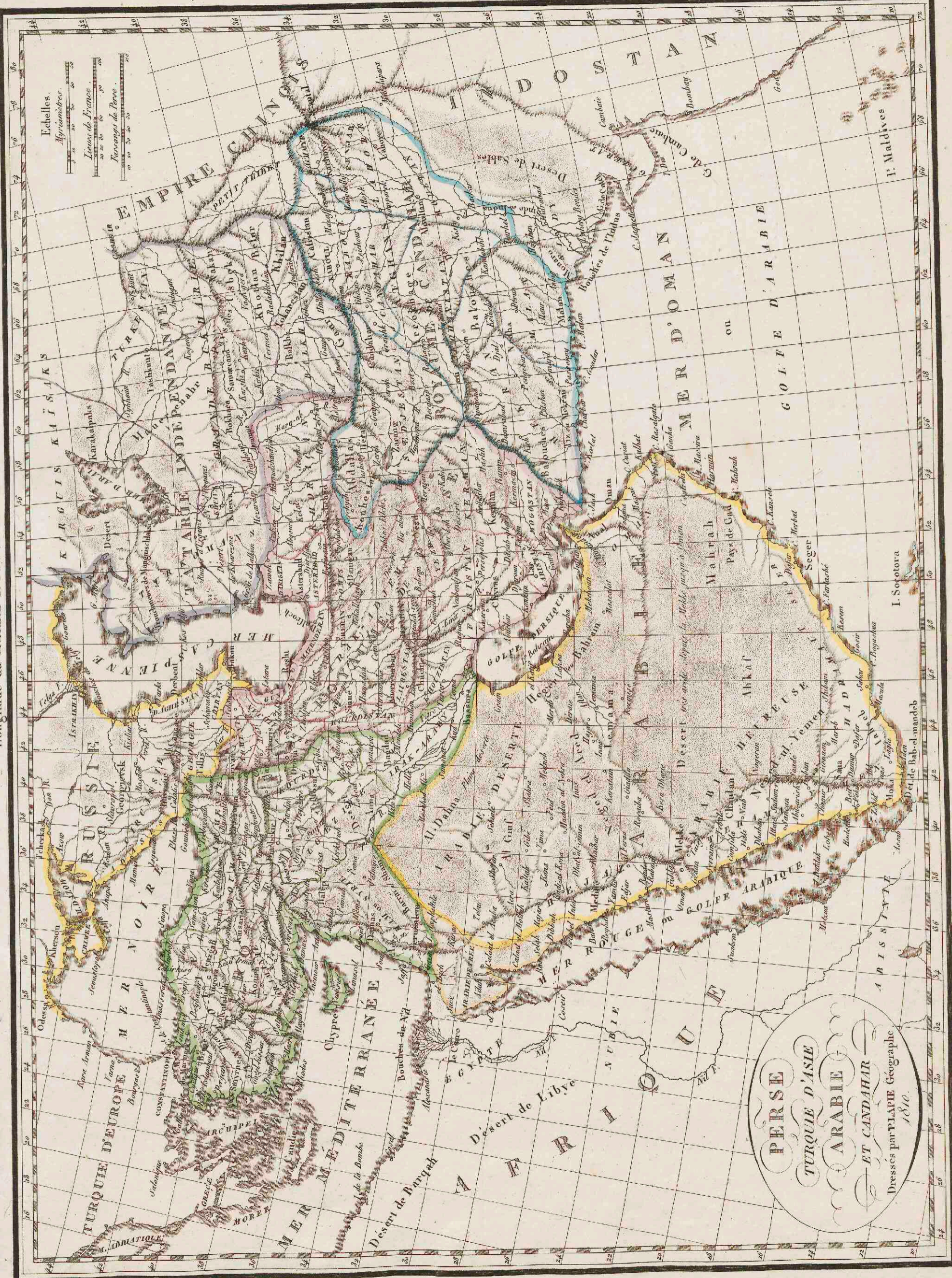
Longitude du Méridien de l'Isle de Fer.



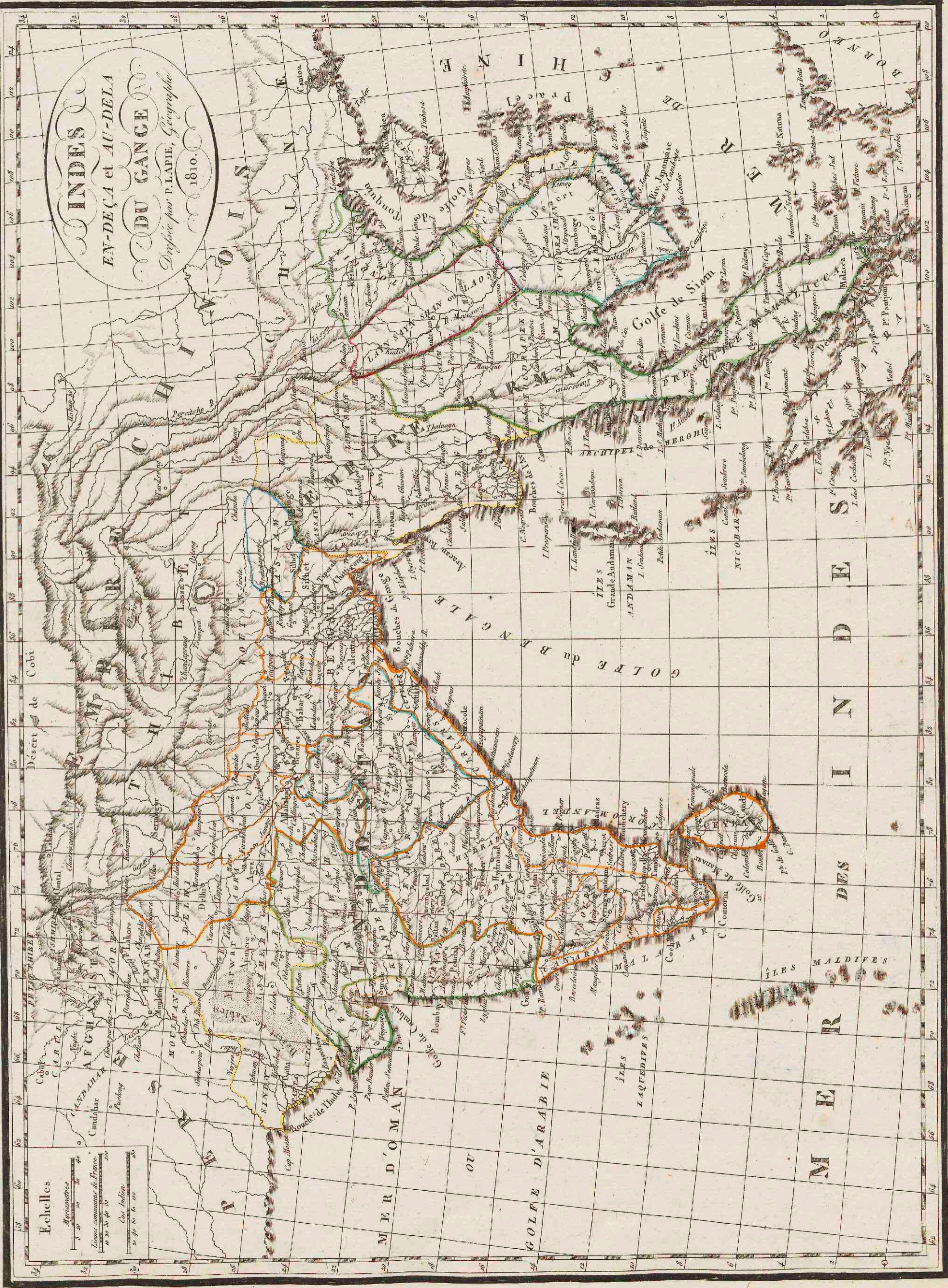
Longitude du Méridien de Paris.

Adam et Brodard direct.

Longitude du Méridien de Paris.

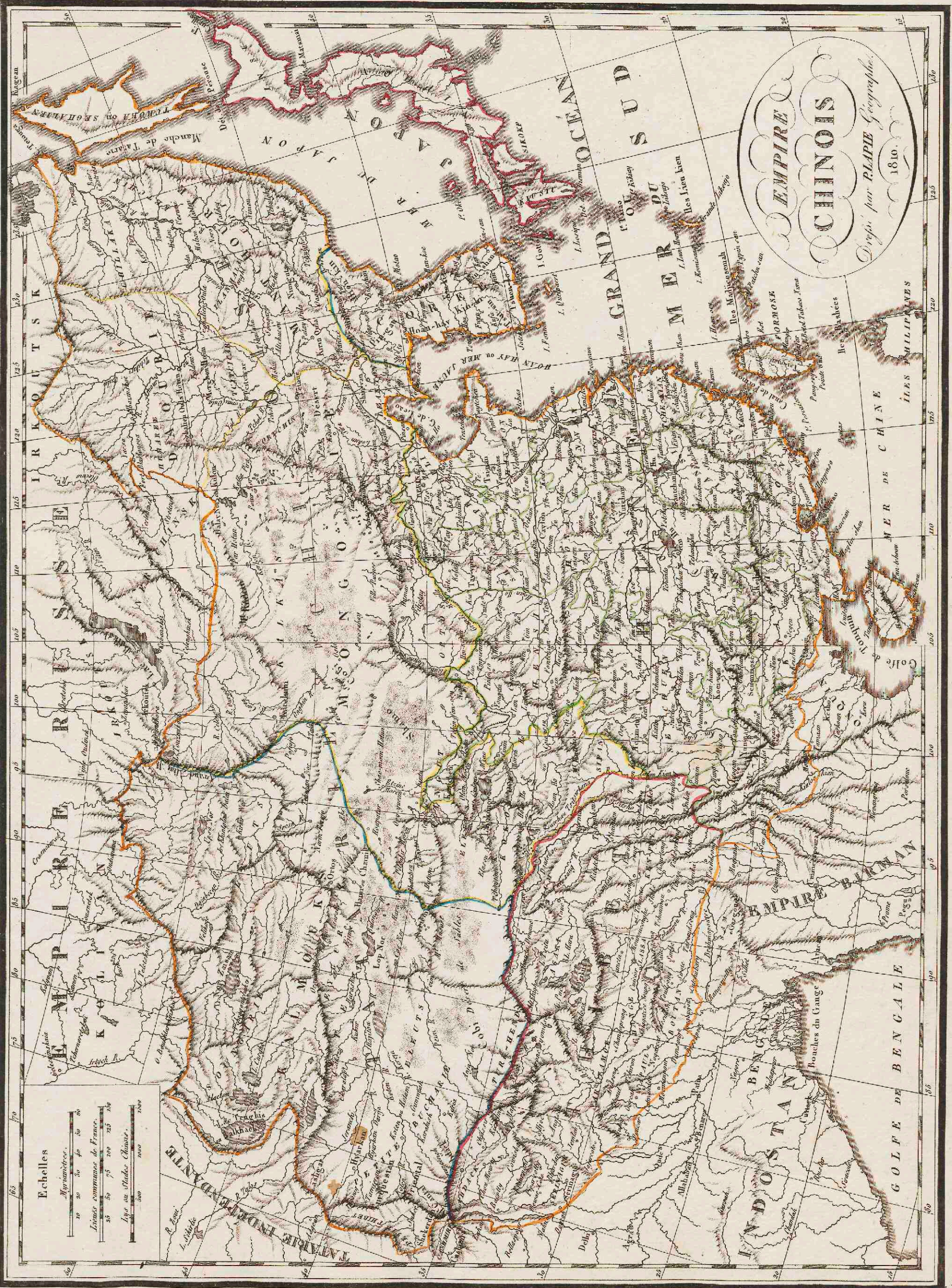


Longitude du Méridien de Paris.

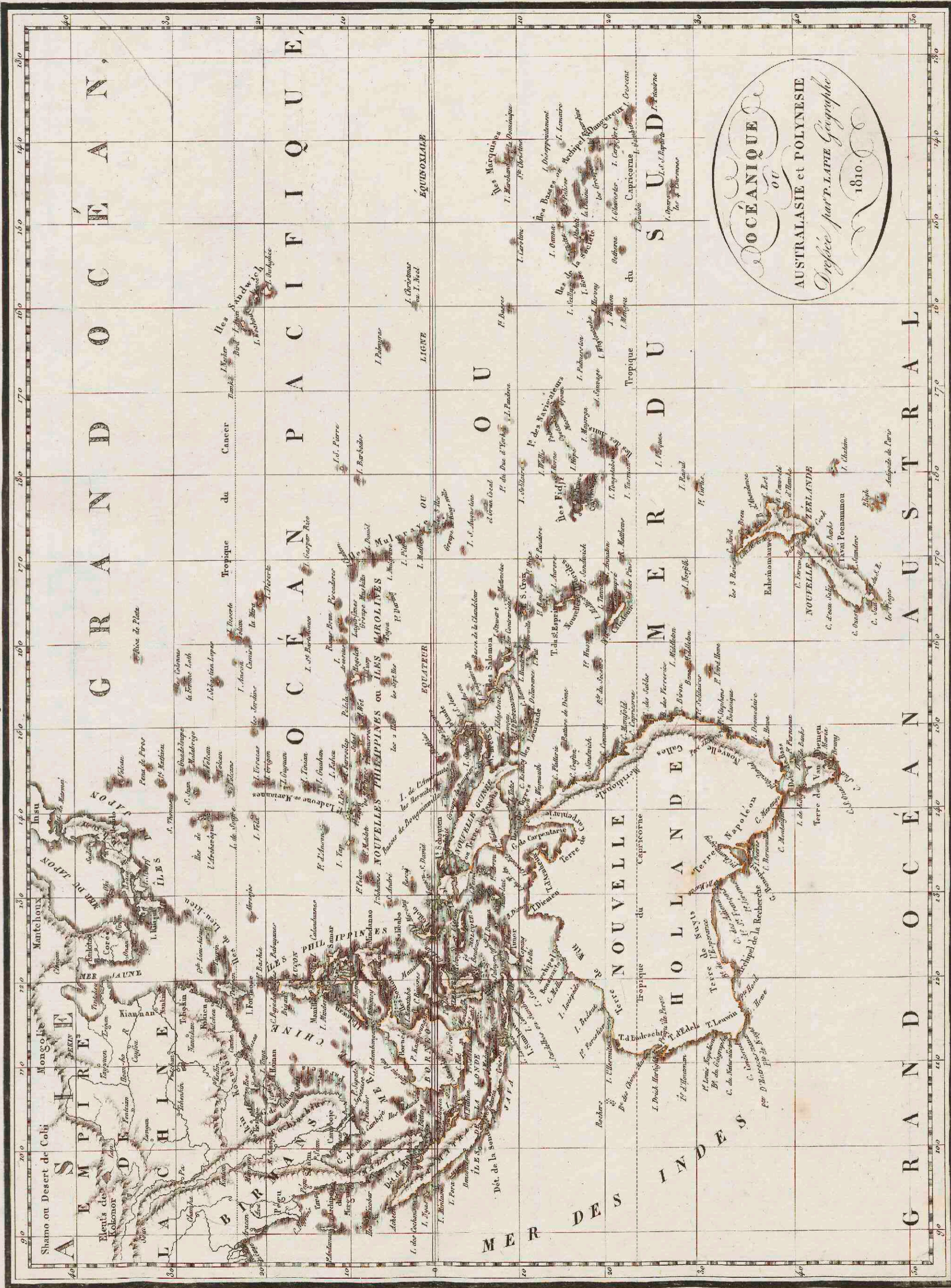


Adams et Girardot, direct.

Longitude du Méridien de Paris.



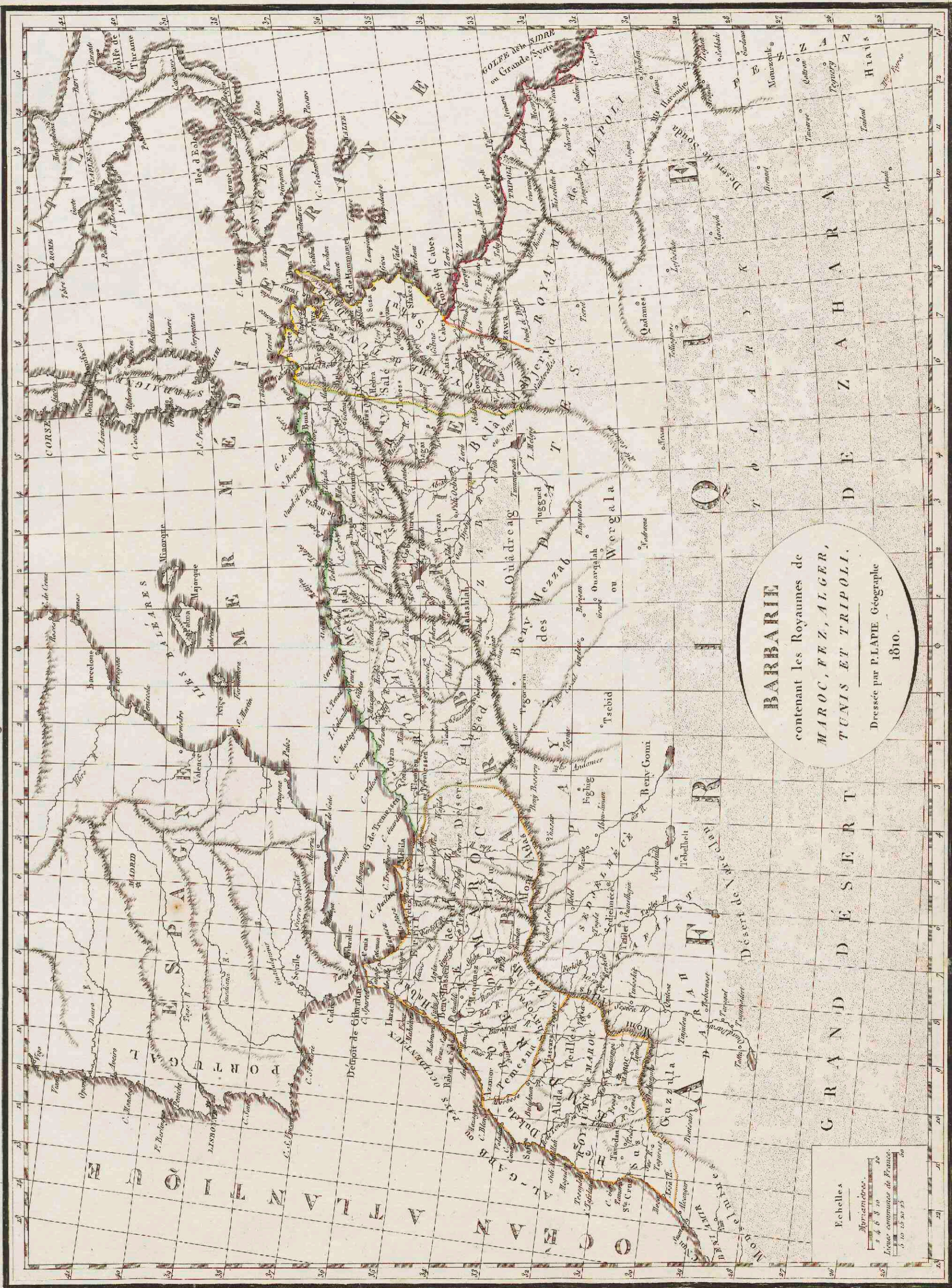
Longitude du Méridien de Paris.



Adm. et Gravillon direct.



Longitude du Méridien de Paris.




Adam et Girardin direct.



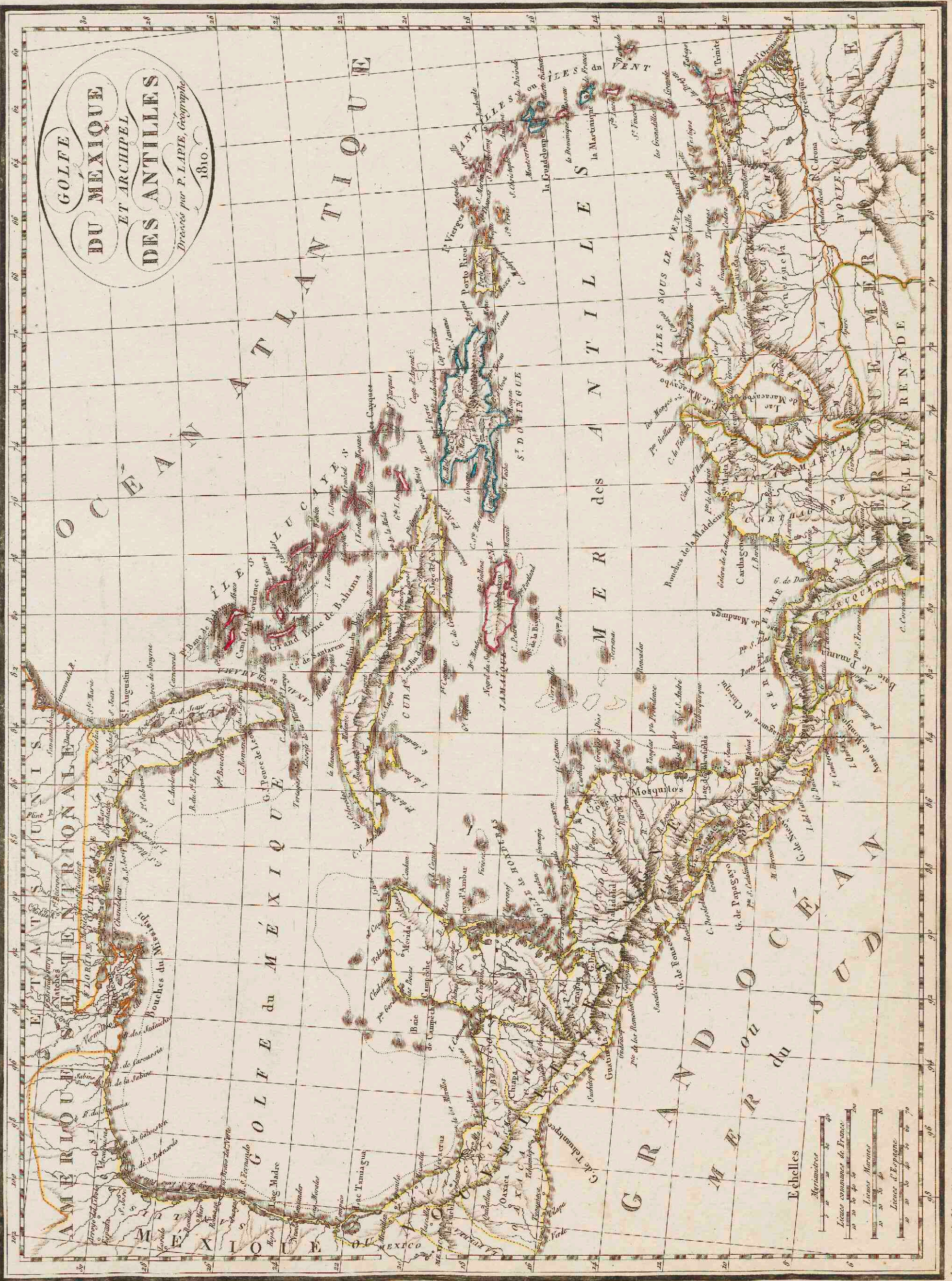
Longitude du Méridien de Paris.



ÉTATS-UNIS
 DE L'AMÉRIQUE SEPTENTRIONALE
Dressé par P. LAPIE, Géographe.
 1810.



Longitude du Méridien de Paris.





AMÉRIQUE
MÉRIDIIONALE,
 Dressée par P. LAPIE, Géographe.
 1810.

Echelles.
 Lignes communes de France.
 Lignes d'Espagne.