




Carte des déclinaisons et inclinaisons de l'aiguille aimantée : Redigée d'après la table des observations magnétiques faites par les voyageurs depuis l'année 1775

<https://hdl.handle.net/1874/209312>

Royal binding
from the library of Louis XVI

VIII A.d.38.

Berkema f 900
Igh x hko: 11-3-76

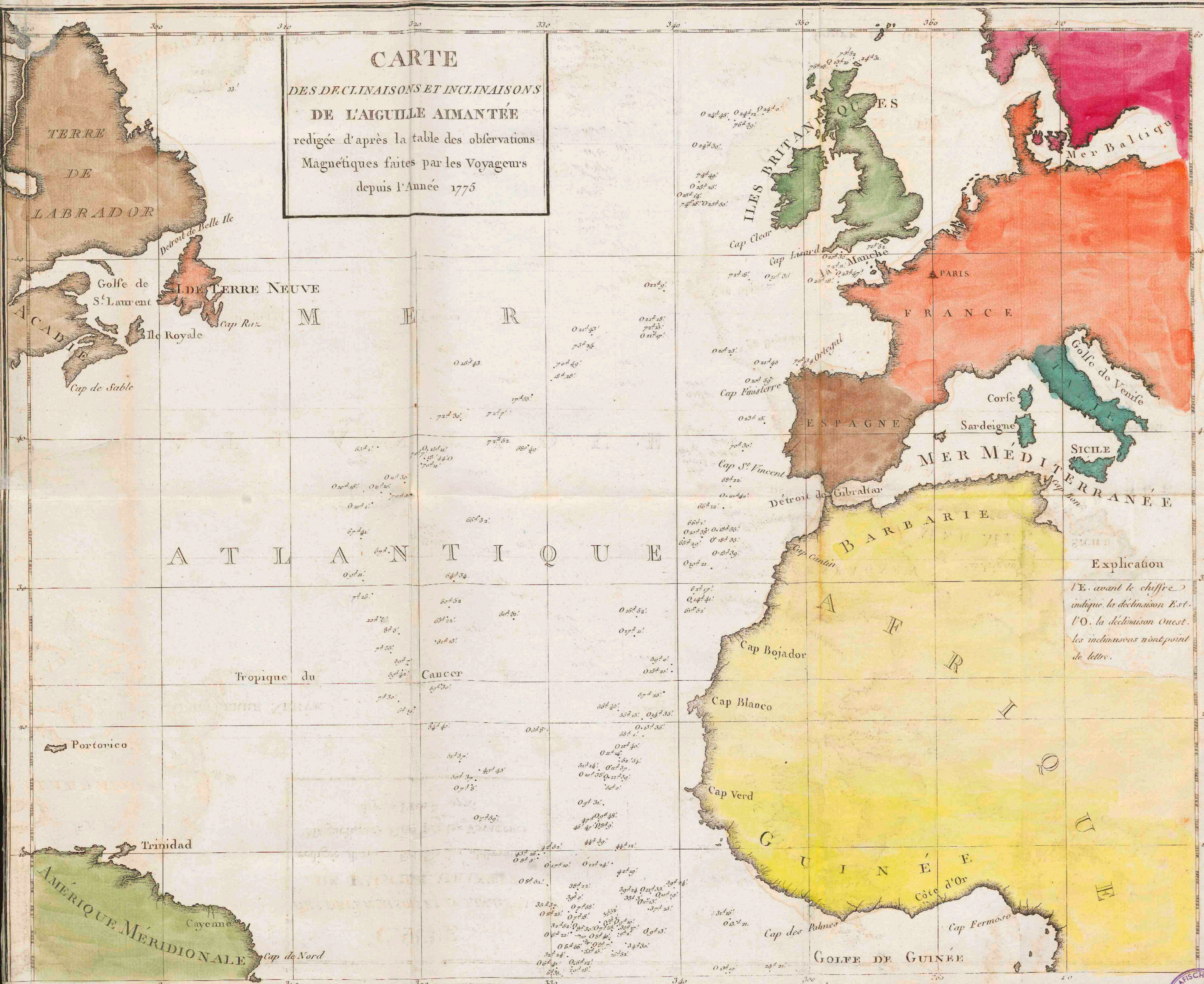


RIJKSUNIVERSITEIT TE UTRECHT



2655 756 5

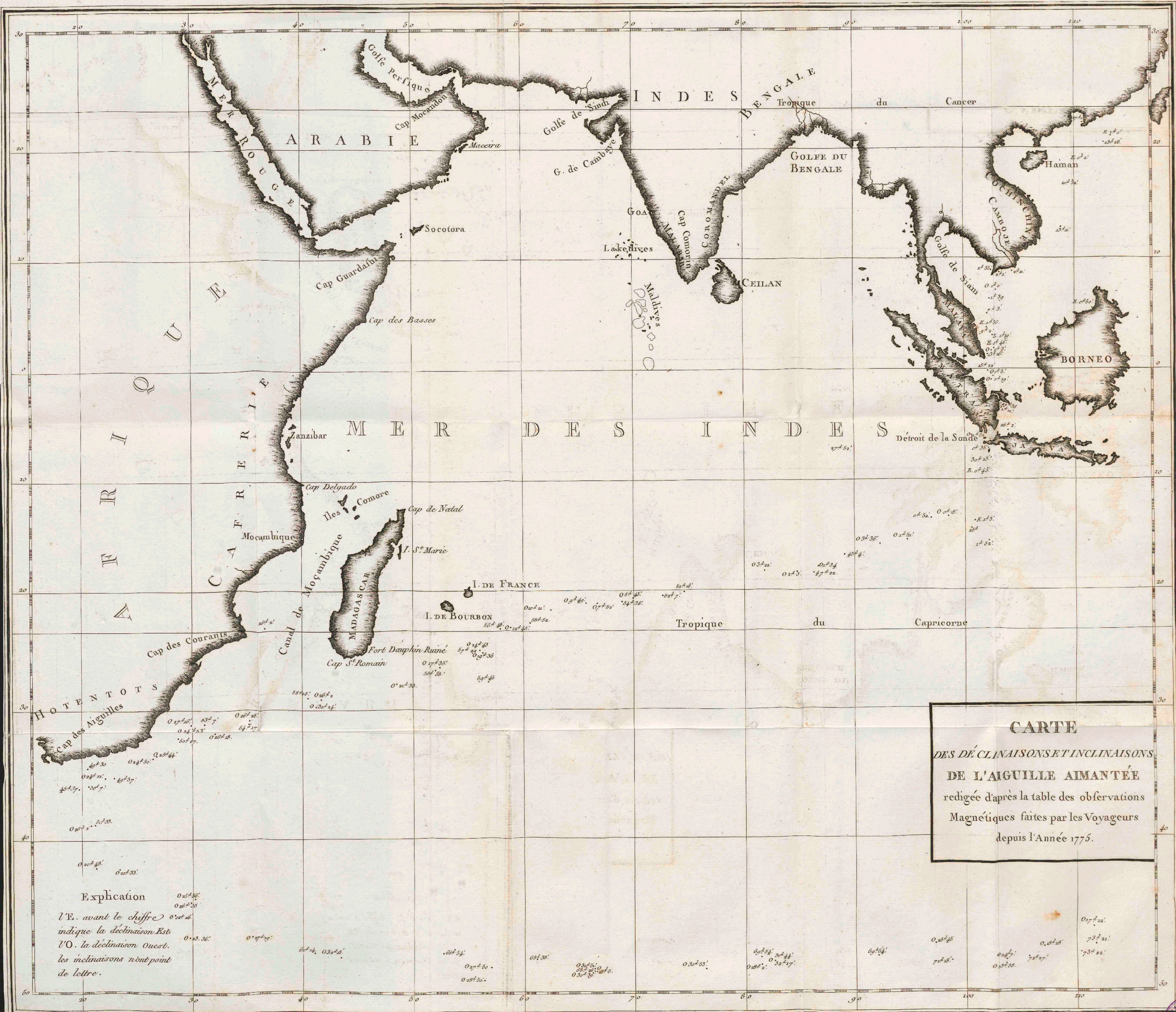
CARTE
DES DECLINAISONS ET INCLINAISONS
DE L'AIGUILLE AIMANTÉE
 redigée d'après la table des observations
 Magnétiques faites par les Voyageurs
 depuis l'Année 1775



Explication
 L'E. avant le chiffre
 indique la déclinaison Est.
 L'O. la déclinaison Ouest.
 les inclinaisons n'ont point
 de lettre.



VIII A. 38



CARTE
DES DÉCLINAISON ET INCLINAISON
DE L'AIGUILLE AIMANTÉE
 redigée d'après la table des observations
 Magnétiques faites par les Voyageurs
 depuis l'Année 1775.

Explication
 L'E. avant le chiffre
 indique la déclinaison Est
 l'O. la déclinaison Ouest.
 les inclinaisons n'ont point
 de lettre.



Explication

L'E. avant de chiffre
indique la déclinaison Est.
L'O. la déclinaison Ouest.
les inclinaisons n'ont point
de lettre.

Cercle

Polaire

Arctique

TARTARIE

RUSSE

KORIAKI

TUNGUSI

MER DE
KAMTCHATKA

TATARIE CHINOISE

IESO

MER

Golfe de Pekin

COREE

ILES DU
JAPON

PACIFIQUE

CHINE

Tropique du Cancer

PHILIPPINES

CAROLINE S.

COCHINCHINE

Paragu

Manila

Iloilo

Grathan

CARTE
DES DECLINAISONS ET INCLINAISONS
DE L'AIGUILLE AIMANTÉE
redigée d'après la table des observations
Magnétiques faites par les Voyageurs
depuis l'Année 1775.



Explication

L'E. avant de Juffre
indique la déclinaison Est.
L'O. la déclinaison Ouest.
les inclinaisons n'ont point
de lettre.



CARTE
 DES DÉCLINAISONS ET INCLINAISONS
 DE L'AIGUILLE AIMANTÉE
 redigée d'après la table des observations
 Magnétiques faites par les Voyageurs
 depuis l'Année 1775.

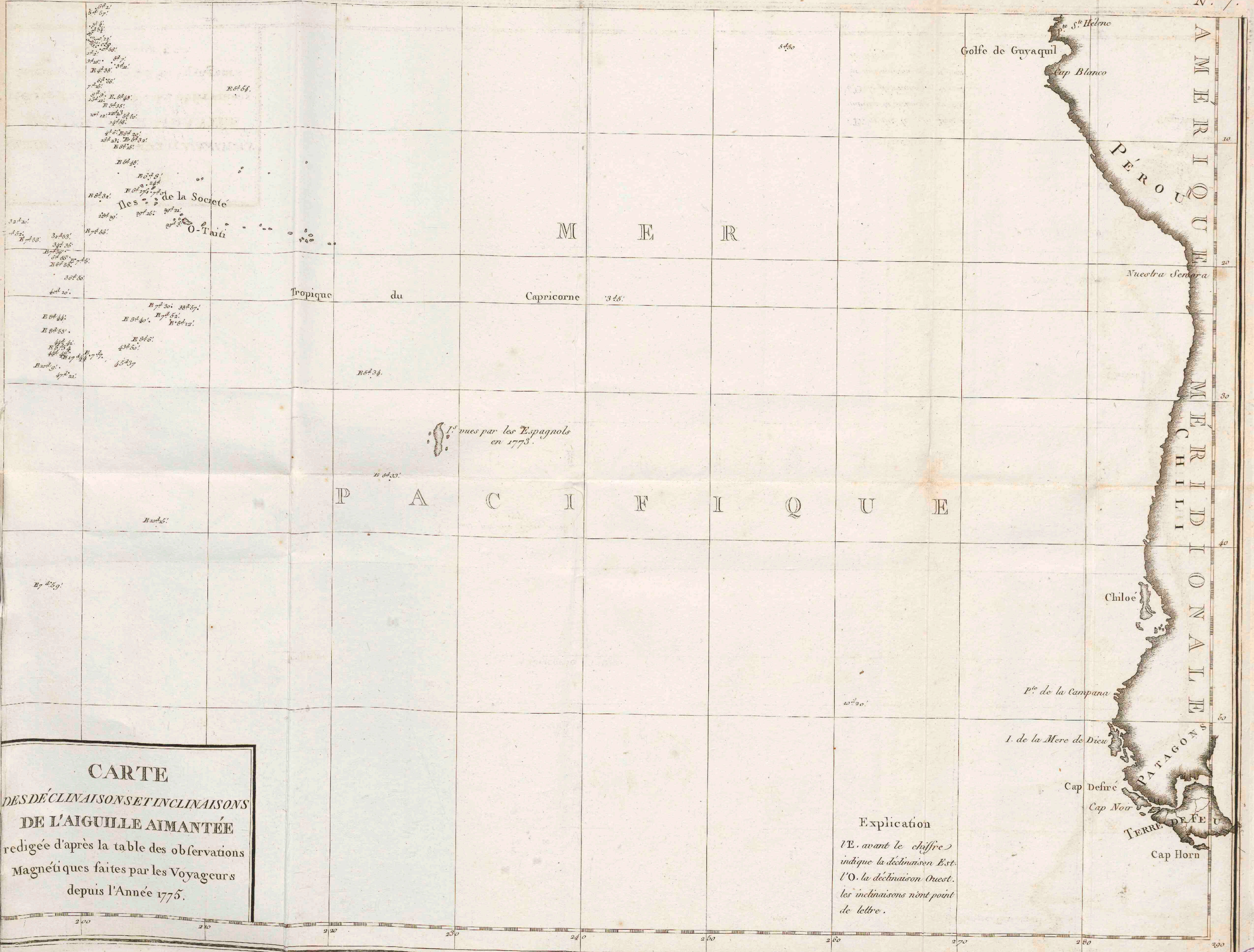




CARTE
 DES DÉCLINAISONS ET INCLINAISONS
 DE L'AIGUILLE AIMANTÉE
 rédigée d'après la table des observations
 Magnétiques faites par les Voyageurs
 depuis l'Année 1775.

Explication
 L'E. avant le chiffre
 indique la déclinaison Est.
 l'O. la déclinaison Ouest.
 les inclinaisons n'ont point
 de lettre





CARTE
 DES DÉCLINAISONS ET INCLINAISONS
 DE L'AIGUILLE AIMANTÉE
 redigée d'après la table des observations
 Magnétiques faites par les Voyageurs
 depuis l'Année 1775.

Explication
 l'E. avant le chiffre
 indique la déclinaison Est.
 l'O. la déclinaison Ouest.
 les inclinaisons n'ont point
 de lettre.



CARTE
MAGNETIQUE
DES DEUX
HEMISPHERES

