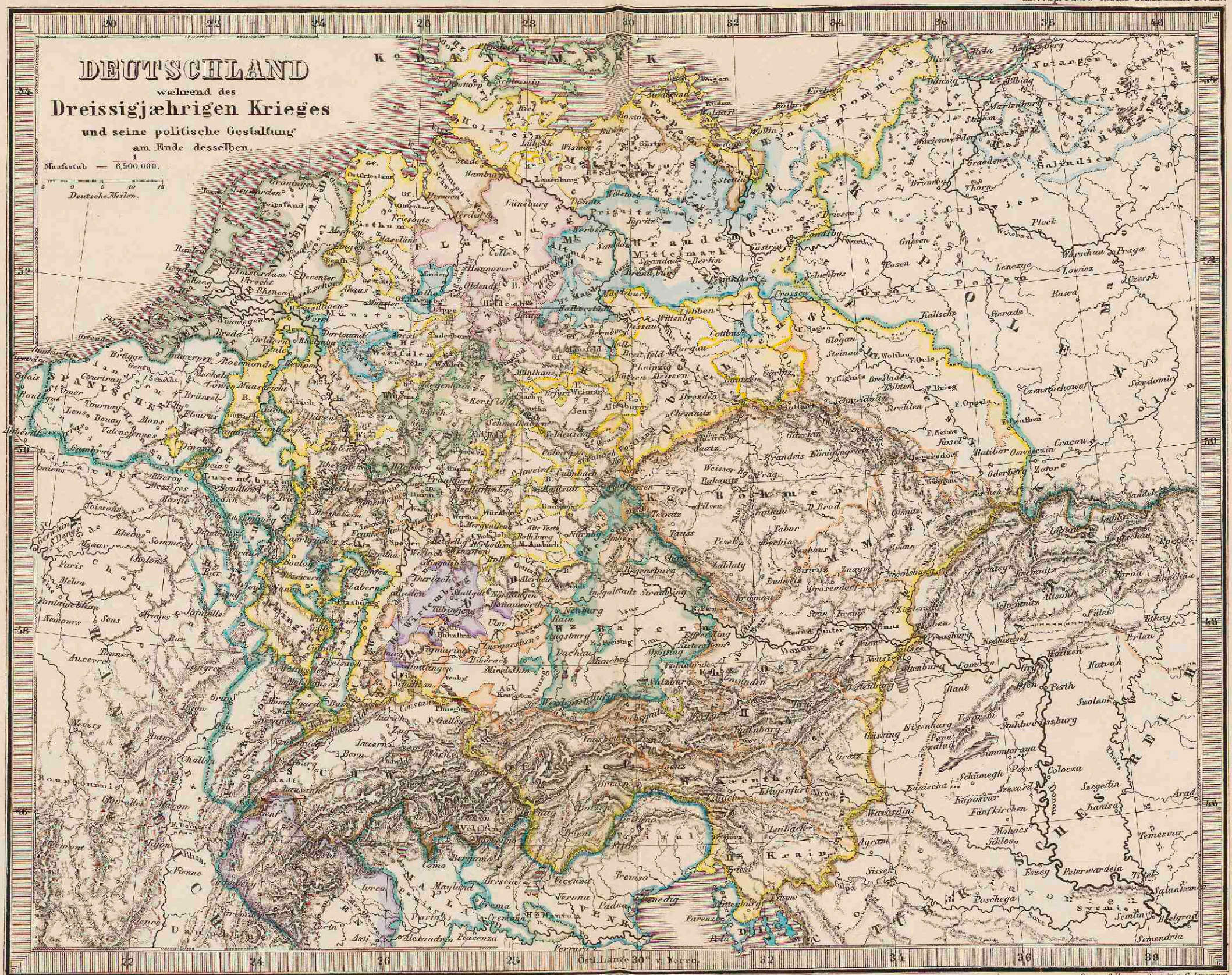




# **Historisch-geographischer Schul-Atlas : Dreiundzwanzig kolorierte Karten in Kupferstich : Dreiundzwanzig kolorierte Karten in Kupferstich**

<https://hdl.handle.net/1874/214126>



**DEUTSCHLAND**  
während des  
**Dreissigjährigen Krieges**  
und seine politische Gestaltung  
am Ende desselben.

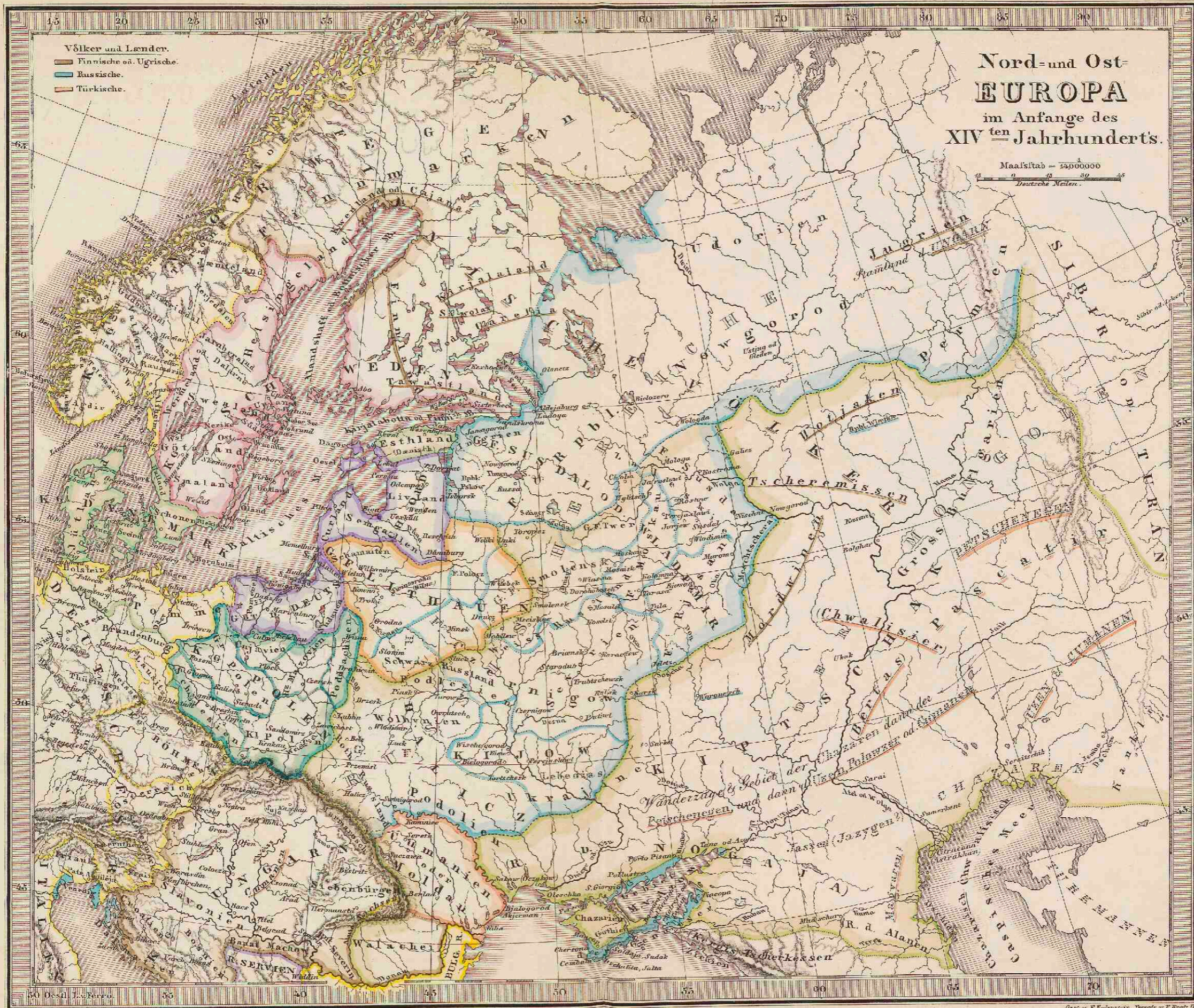
Maassstab = 1:6,500,000.  
0 50 100  
Deutsche Meilen.



Das  
**OSMANNISCHE REICH**  
 nach seiner grössten Ausdehnung  
 im  
**XVII ten Jahrhundert.**

■ Vasallen Staaten.  
 ■ Schutzz Staaten.

Geogr. Meilen in 12000000.



Nord- und Ost-  
**EUROPA**  
im Anfange des  
XIV<sup>ten</sup> Jahrhunderts.

Maassstab = 1:14000000  
0 10 20 30  
Deutsche Meilen.

Völker und Länder.  
Finnische od. Ugrische.  
Russische.  
Türkische.

Ant. v. S. Müller, Dorothea v. L. Roth, H.



# West Europa um die Mitte des XVI. JAHRHUNDERT'S.

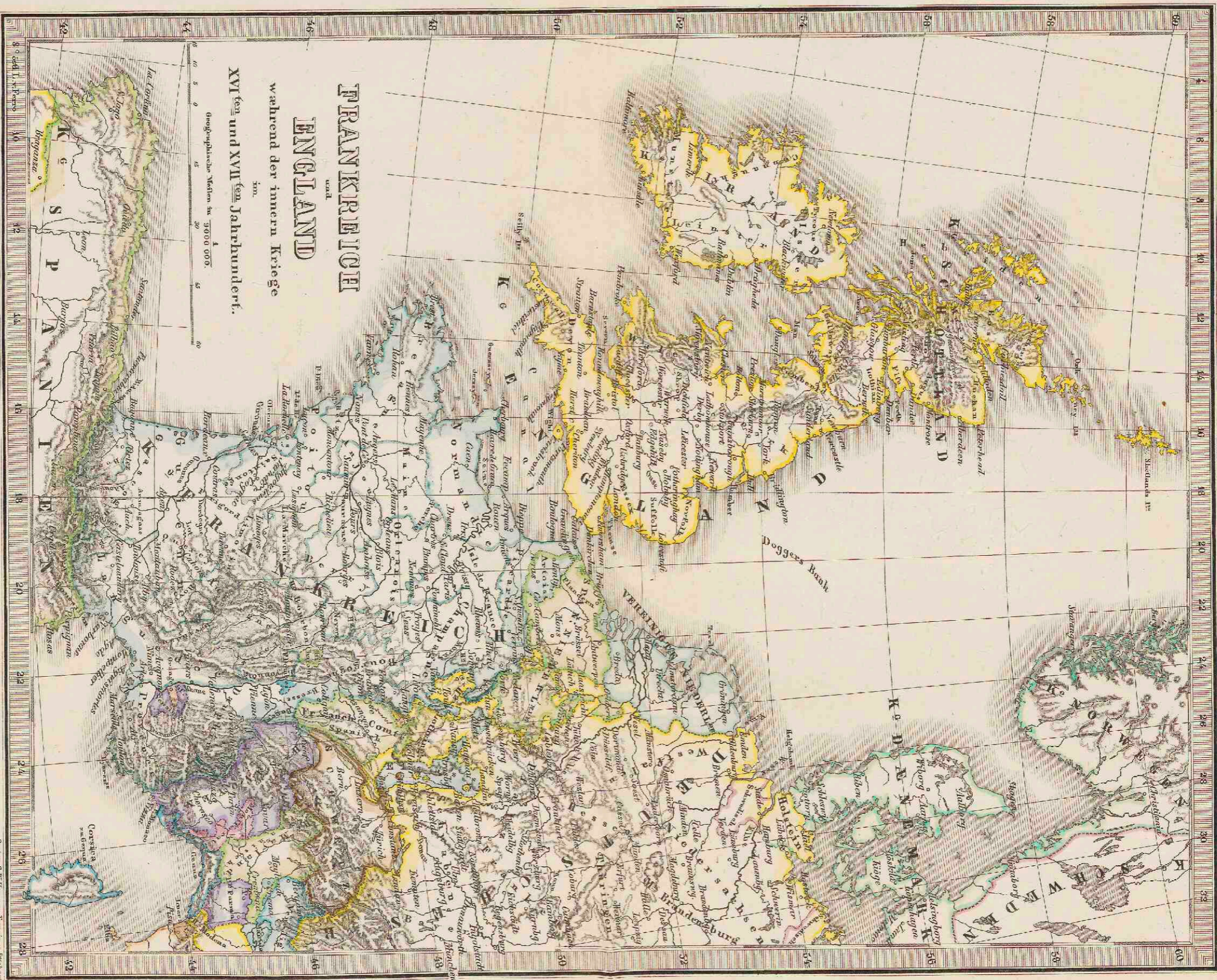
Maassstab in  $\frac{1}{12,000,000}$   
0 10 20 30 40  
Deutsche Meilen

- Gebiet des Habsburgischen Hauses:**
- bedeckt: Deutsche Erblande
  - Böhmische Lande
  - Burgundische Lande
  - Aragonsische Lande
  - Kastilien
  - Navarra
  - Mailand
  - Ungarn

- In Frankreich:**
- bedeckt: Hzgth. Bourbon
  - 66. d. Bourb. Vendome
  - der Güise mit Condé
  - Lotharingen.

# Die Besitzungen der SPANIER u. PORTUGIESEN im XVI<sup>ten</sup> Jahrhundert, und die ersten, grossen Entdeckungsreisen.





GOTHA JUSSTIS PEREENS

Carta v. G. H. Herwig, Romae v. Stralundae

K. v. Spamer's Histor. Atlas 3<sup>e</sup> XVI.



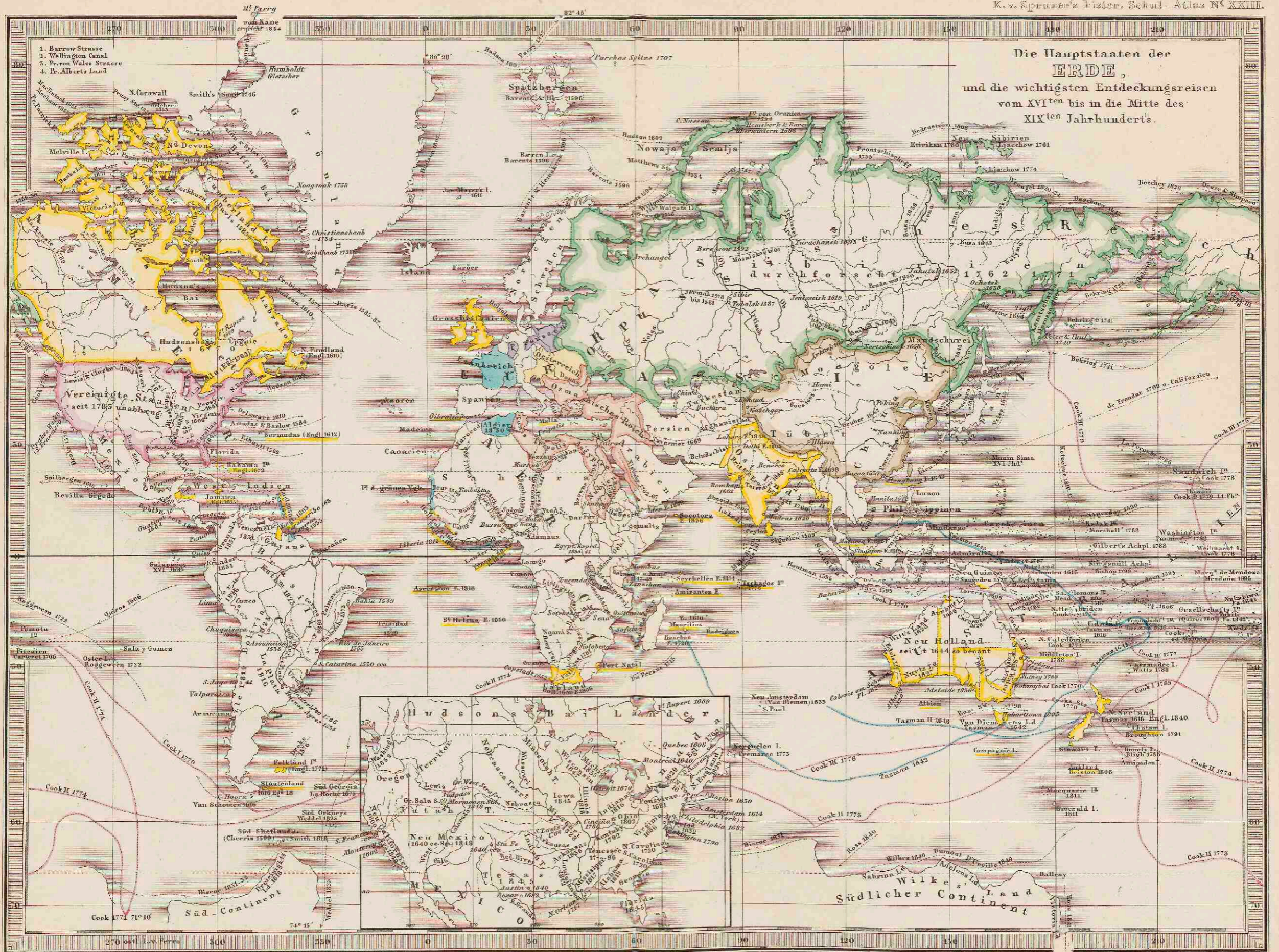


# EUROPA

im  
Zeitalter Wilhelms I.

Deutsche Meilen 1 : 15 000 000  
15 20 25 30 35





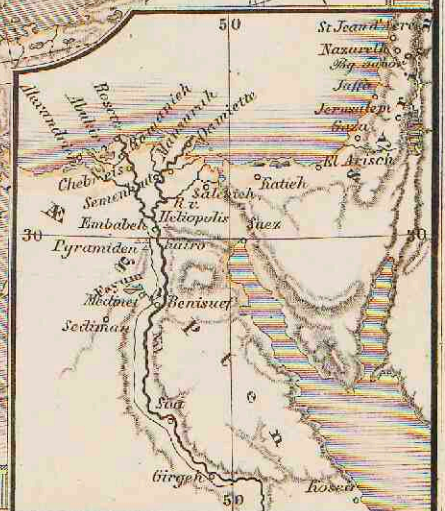

Die Hauptstaaten der  
**ERDE**,  
 und die wichtigsten Entdeckungsreisen  
 vom XVIten bis in die Mitte des  
 XIXten Jahrhunderts's.

- 1. Barrow Strasse
- 2. Wellington Canal
- 3. Pr. von Wales Strasse
- 4. R. Alberts Land

# EUROPA

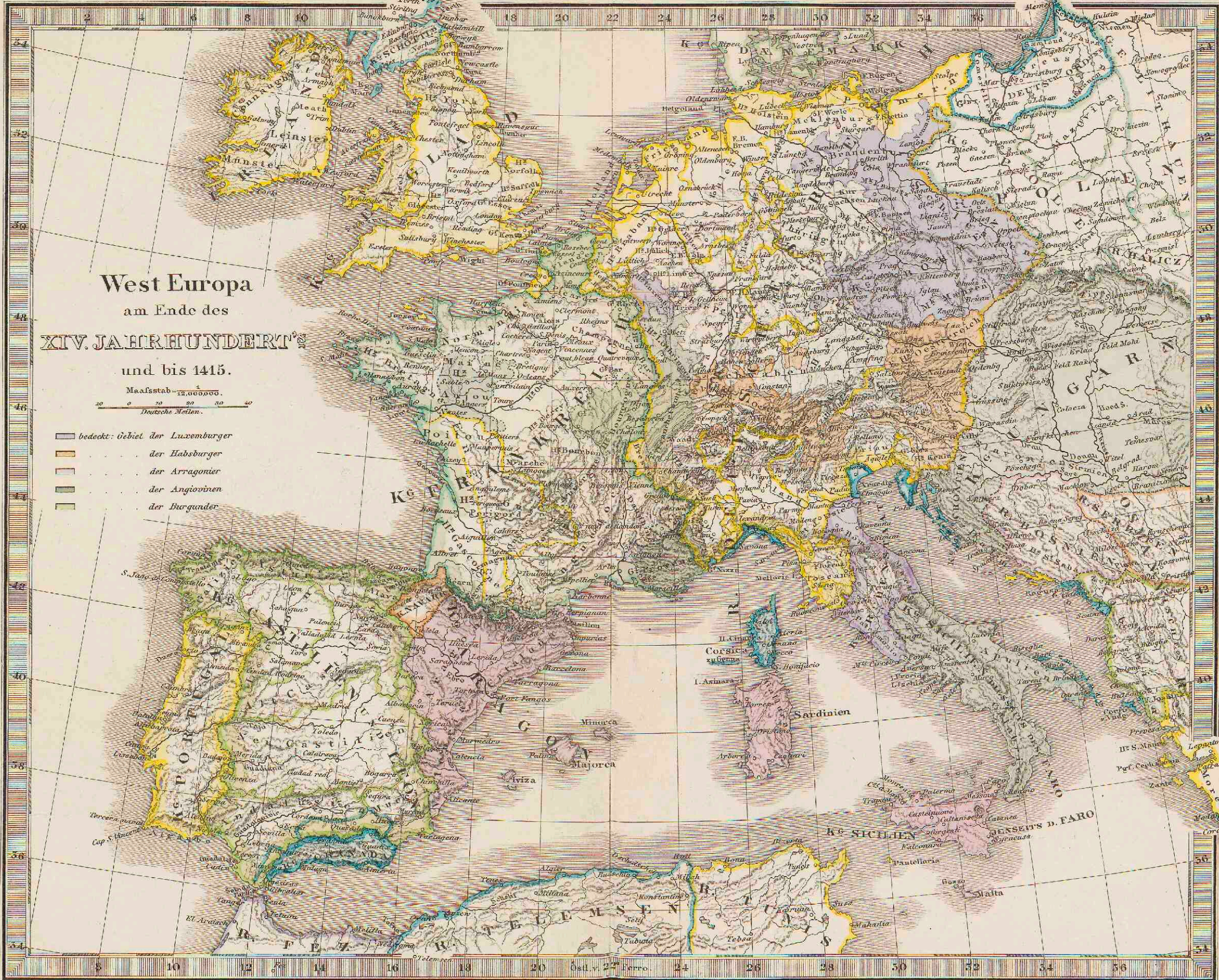
im  
Zeitalter Napoleons.

Deutsche Meilen in 15 000 000









**West Europa**  
am Ende des  
**XIV. JAHRHUNDERTS**  
und bis 1415.

Maassstab 1:12.000.000.  
Deutsche Notizen.

- bedeckt: Gebiet der Luxemburger
- der Habsburger
- der Arragonier
- der Angiomer
- der Burgunder



Die Reiche der  
**MONGOLEN**  
 im  
 XIII<sup>ten</sup> und XIV<sup>ten</sup> Jahrhundert.

Maafstab 1:47 000 000  
 0 50 100 150 Deutsche Meilen.



# Mittel Europa

in den Zeiten der  
**CAROLINGER,**  
752 bis 911.

Maßstab in 1:100,000  
2 Deutsche Meilen.

Reich Carl's a. Grossen  
Theilung zu Verdun 843.  
Reich Lothars  
Reich Ludwigs  
Reich Carl's.





Die germanischen Laender zur Zeit der **MEROVINGER** bis 752.

Geogr. Meilen in 12 000,000  
10 0 10 20 30 40

# EUROPA

nach dem Jahre  
476.

Geogr. Meilen in 25000000  
10 20 30 40 50 60 70 80



Germanische Reiche & Völker

**Reich der Ostgothen.**  
(493-553)

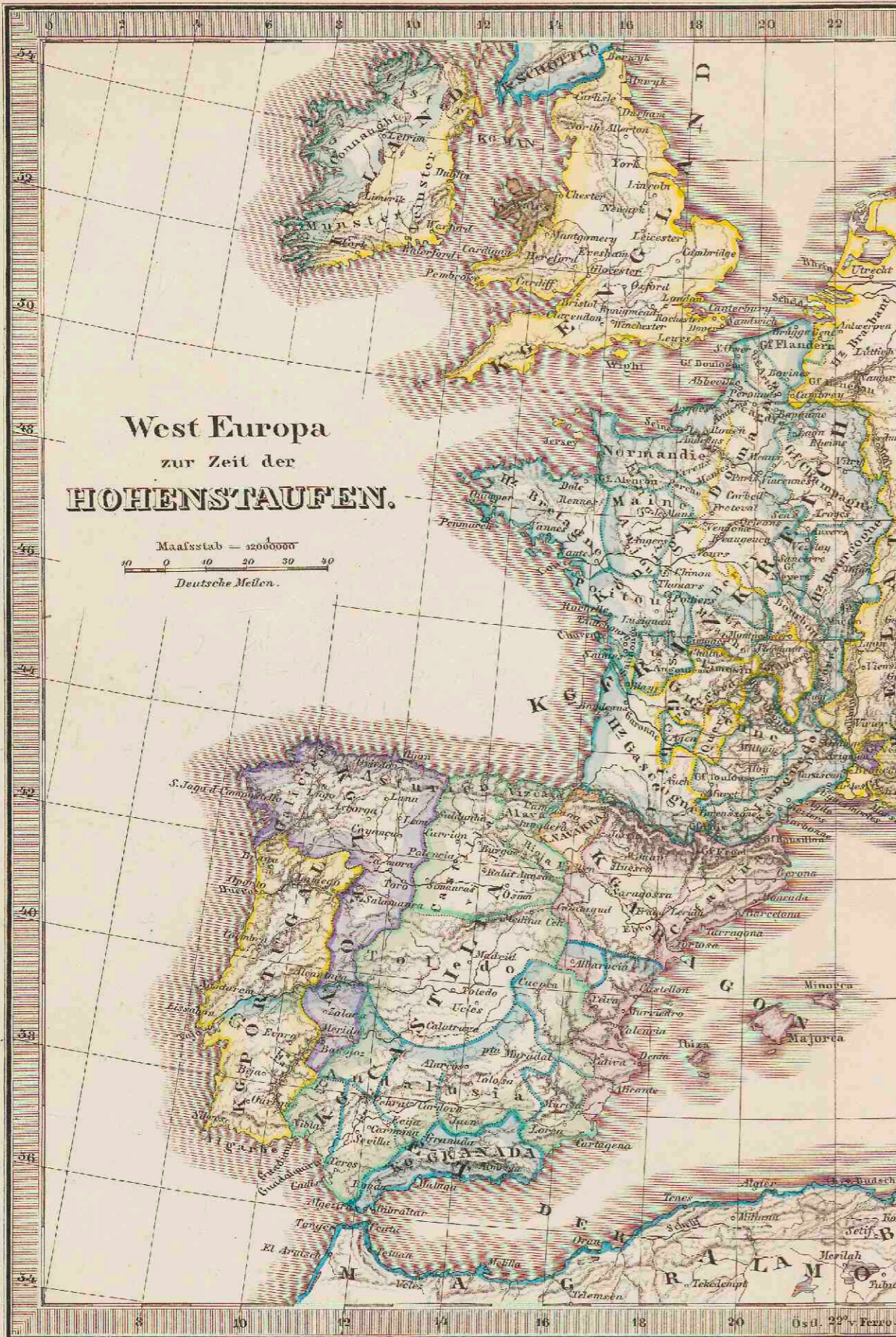
This inset map provides a detailed view of the Ostrogothic Kingdom. It shows the kingdom's extent from the Danube River in the north to Sicily in the south, and from the Balkans in the east to the Italian Peninsula in the west. Key cities and provinces within the kingdom are labeled, including Ravenna, Rome, and various Italian provinces. The map also shows the kingdom's proximity to the Byzantine Empire and other neighboring powers.



Das Mündungsland des Euphrat und Tigris  
 Geogr. Meilen in 1:750,000

Das REICH der KALIFEN  
 in der Mitte des achten Jahrhunderts  
 Geogr. Meilen in 1:200,000





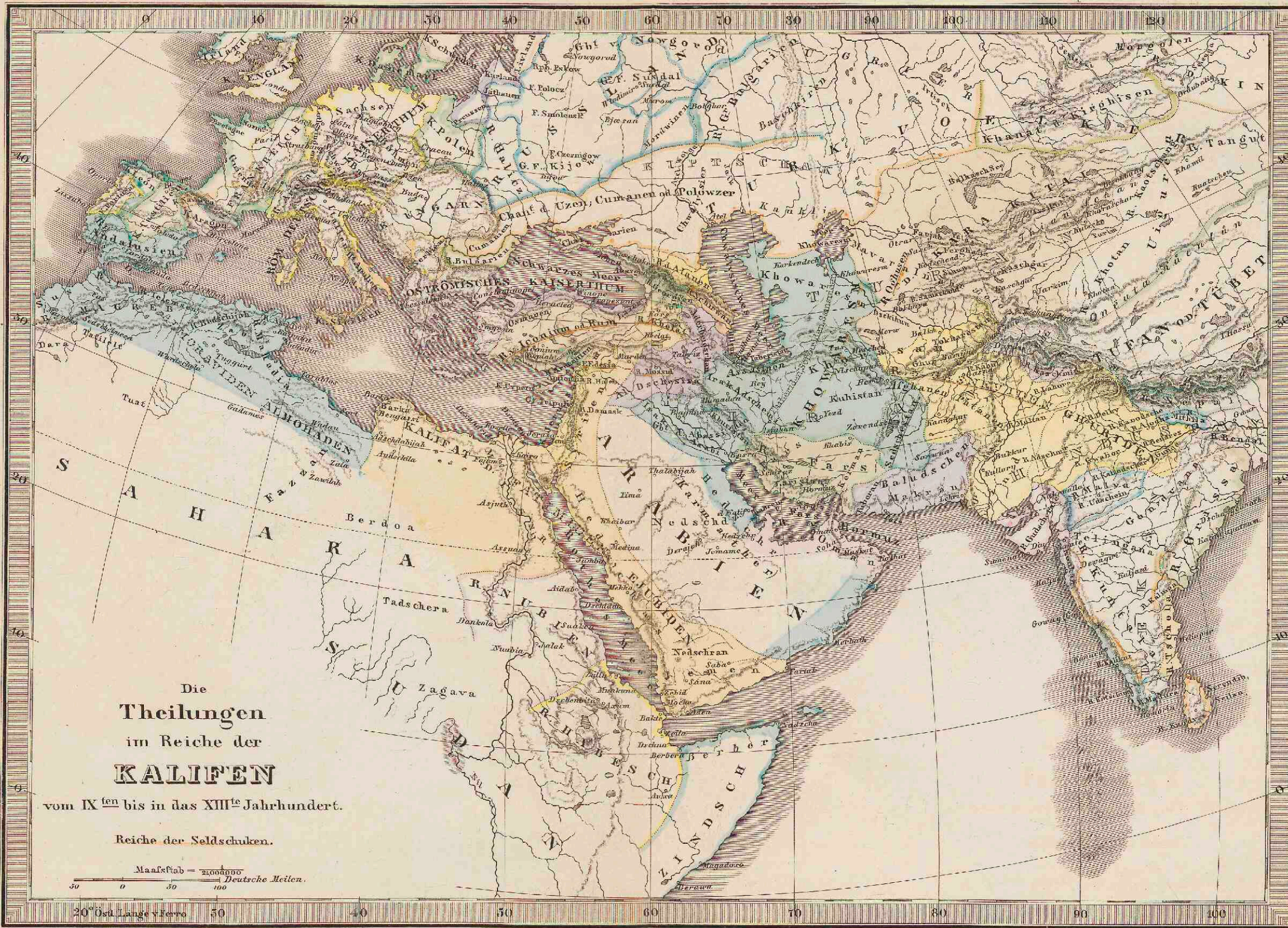
**West Europa**  
zur Zeit der  
**HOHENSTAUFEN.**

Maafsstab = 1:2000000  
10 0 10 20 30 40  
Deutsche Meilen.



**Ober und Mittel**  
**ITALIEN**  
im  
**XII<sup>ten</sup> und XIII<sup>ten</sup> Jahrhundert.**

Maafstab = 1:600000  
0 5 10 15  
Deutsche Meilen.



Die  
Theilungen  
im Reiche der  
**KALIFEN**

vom IX<sup>ten</sup> bis in das XIII<sup>te</sup> Jahrhundert.

Reiche der Seldschuken.

Maassstab =  $\frac{1}{21000000}$   
Deutsche Meilen.

20 30 40 50 60 70 80 90 100








V. SPRUNER'S  
HISTOR. GEOGRAPH.  
SCHULATLAS.

A.a.40.

Geschenk Prof. Dr. J. Ch. W. Verhey

1980





VIII A. a. 40

DR. K. VON SPRUNERS

# HISTORISCH-GEOGRAPHISCHER SCHUL-ATLAS.

DREIUNDZWANZIG KOLORIERTE KARTEN IN KUPFERSTICH.

ZEHNTE AUFLAGE.

## INHALT.

- Erläuternde Vorbemerkungen.
- |   |  |
|---|--|
| Nr. I. Europa nach dem Jahre 476. — Reich der Ostgoten (493—553).   | Nr. XIII. West-Europa um die Mitte des XVI. Jahrhunderts.  |
| „ II. Die germanischen Länder zur Zeit der Merovinger bis 752. — Die Reiche der Franken um 550.   | „ XIV. Nord- und Ost-Europa im Anfang des XIV. Jahrhunderts.   |
| „ III. Mittel-Europa in den Zeiten der Karolinger, 752—911.   | „ XV. Deutschland während des Dreißigjährigen Krieges und seine politische Gestaltung am Ende desselben.                   |
| „ IV. Mittel-Europa zur Zeit der sächsischen u. fränkischen Kaiser, 911—1137.   | „ XVI. Das Osmanische Reich nach seiner größten Ausdehnung im XVII. Jahrhundert.   |
| „ V. Das Reich der Kalifen in der Mitte des VIII. Jahrhunderts. — Das Mündungsland des Euphrat und Tigris.  | „ XVII. Frankreich und England während der inneren Kriege im XVI. und XVII. Jahrhundert.                                   |
| „ VI. Die Teilungen im Reiche der Kalifen vom IX. bis in das XIII. Jahrhundert. — Reiche der Seldschukken.  | „ XVIII. Mittel-Europa bis zum Ausbruch der französischen Revolution 1788. — Die Niederlande.                              |
| „ VII. Süd-Europa u. Vorder-Asien zur Zeit der Kreuzzüge. — Kgr. Jerusalem.   | „ XIX. Die allmähliche Bildung des Russischen Reiches seit der Mitte des XV. Jahrhunderts.                                 |
| „ VIII. Deutschland unter den Hohenstaufen.   | „ XX. Nord- und Ost-Europa bis zur letzten Teilung Polens 1795.  |
| „ IX. West-Europa zur Zeit der Hohenstaufen. — Ober- und Mittel-Italien im XII. und XIII. Jahrhundert.  | „ XXI. Europa im Zeitalter Napoleons. — Ägypten.   |
| „ X. Die Reiche der Mongolen im XIII. und XIV. Jahrhundert.   | „ XXII. Europa im Zeitalter Kaiser Wilhelms I.   |
| „ XI. West-Europa am Ende des XIV. Jahrhunderts und bis 1415.   | „ XXIII. Die Hauptstaaten der Erde, und die wichtigsten Entdeckungsreisen vom XVI. bis in die Mitte des XIX. Jahrhunderts. |
| „ XII. Die Besitzungen der Spanier und Portugiesen im XVI. Jahrhundert und die ersten großen Entdeckungsreisen. — Westküste von Afrika. — Mexiko 1519. — Dekan um 1520. |  |

GOTHA: JUSTUS PERTHES.

