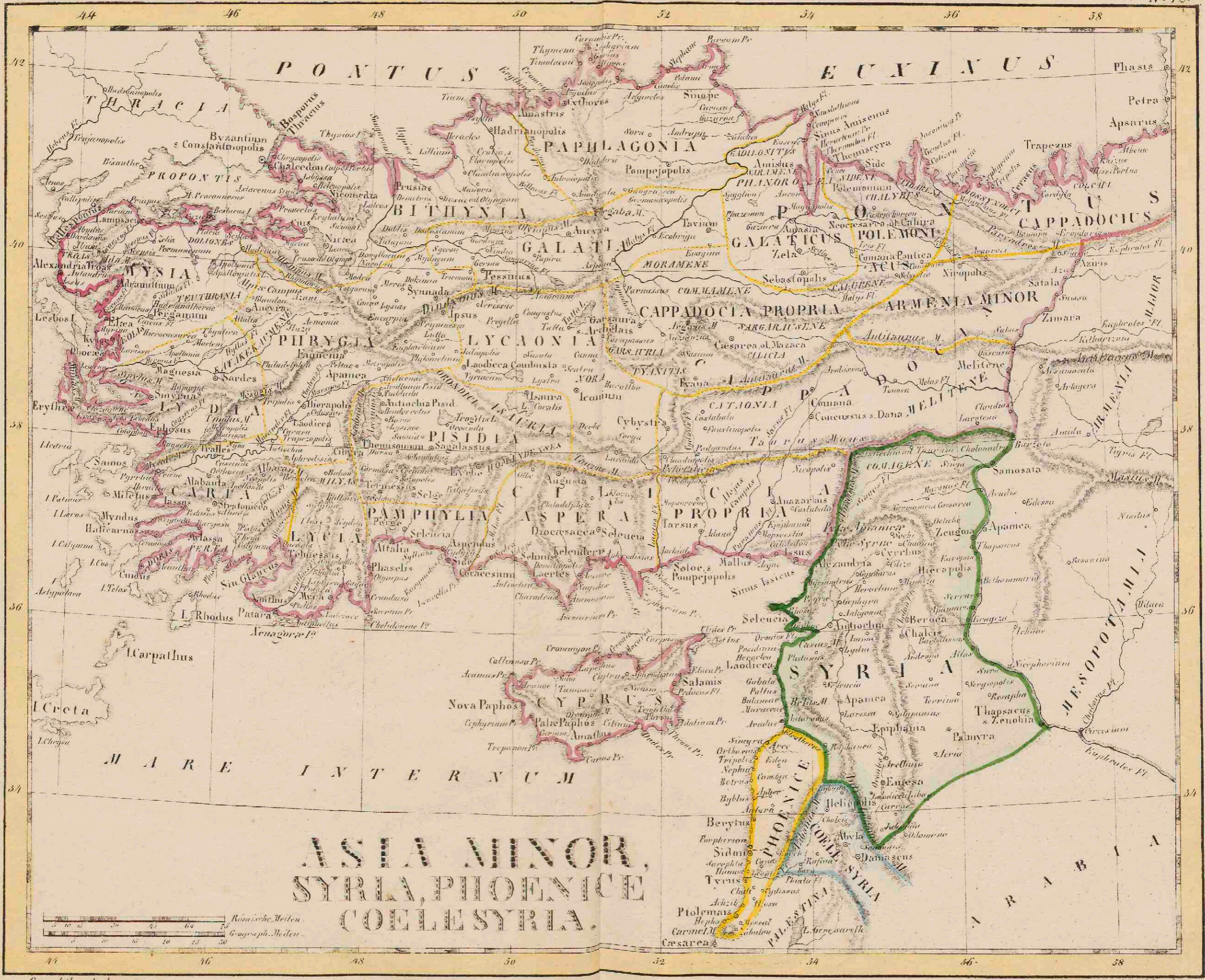


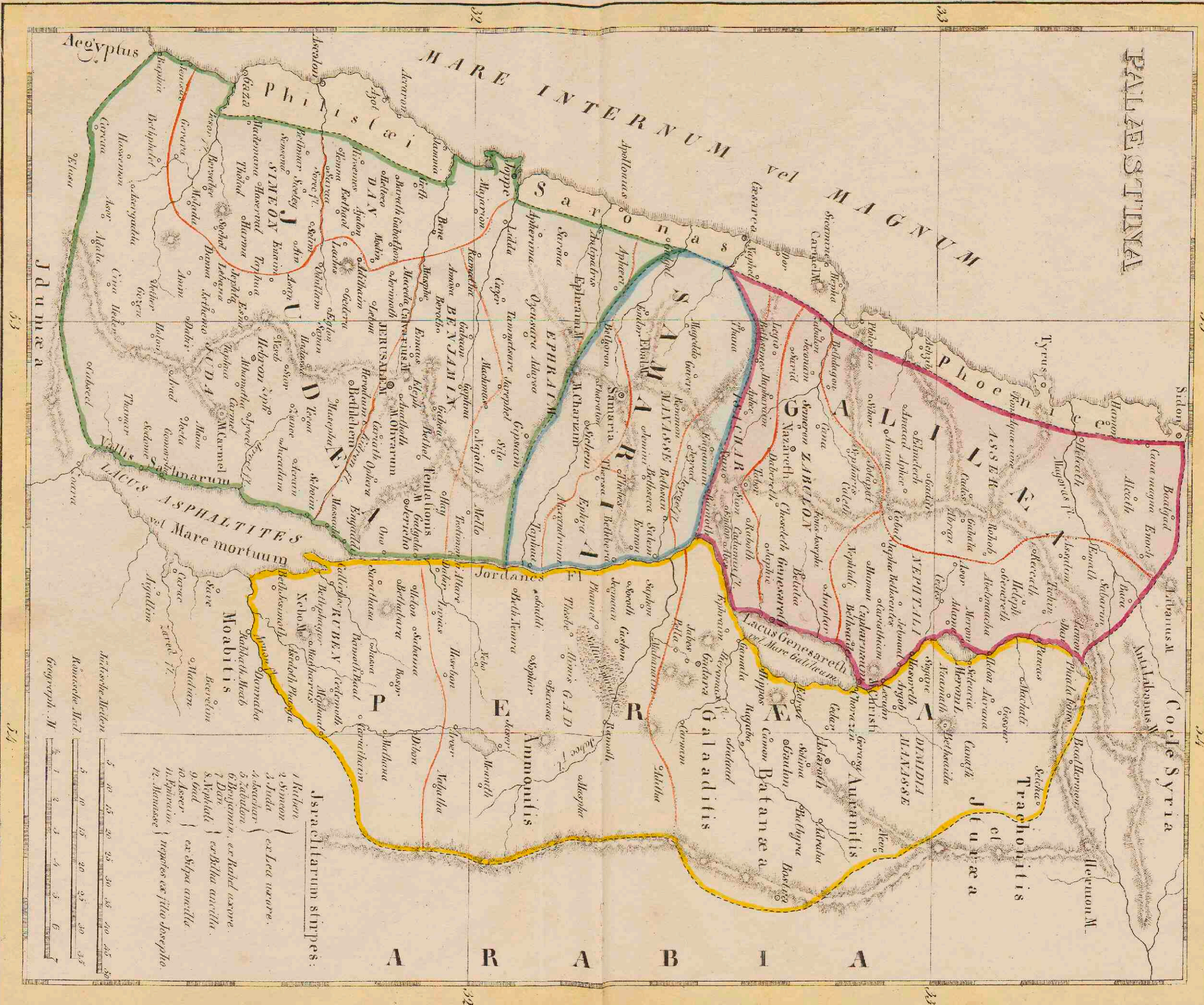


**Atlas der alten Welt in XVI illuminirten Charten : nach den
besten Hilfsmitteln zum Gebrauch in Gymnasien entworfen
von I. Arnz**

<https://hdl.handle.net/1874/214237>



PALÆSTINA

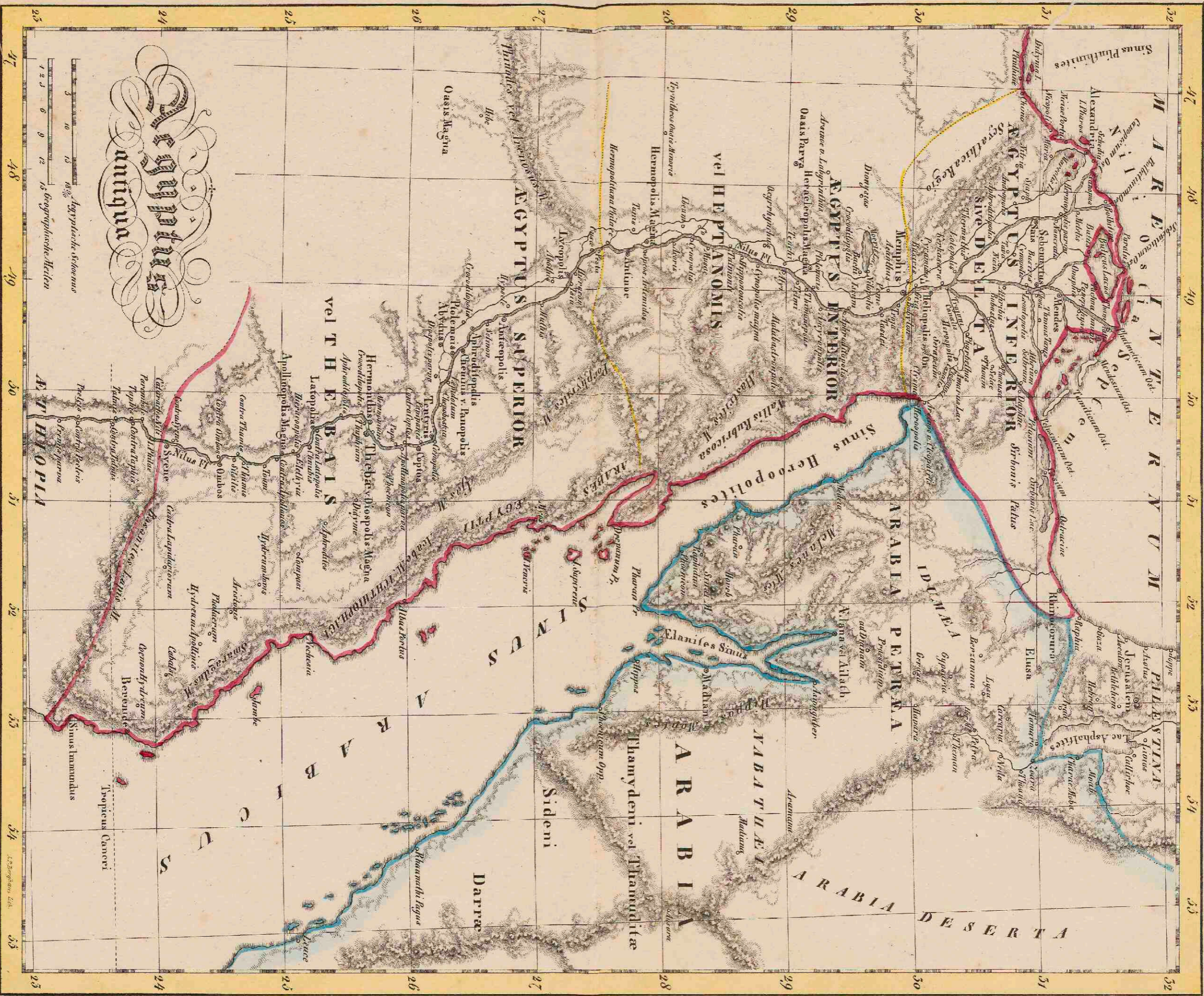



- Jsrachlarum stirpes:**
- 1 Ruben
 - 2 Simeon
 - 3 Iuda
 - 4 Isachar
 - 5 Zabulon
 - 6 Benjamin, ex Ruben uxore.
 - 7 Dan
 - 8 Nephthali
 - 9 Gad
 - 10 Asser
 - 11 Ephraim
 - 12 Manasse
- ex Lea uxore.
- ex Bilha ancilla.
- ex Sipa ancilla.
- ex Sipa ancilla.
- ex Sipa ancilla.
- ex Sipa ancilla.
- ex Sipa ancilla.
- ex Sipa ancilla.
- ex Sipa ancilla.
- ex Sipa ancilla.
- ex Sipa ancilla.

Geograph. d. H. v. M.

bei. h. v. g. 8. c. in Digesdorf.

Aegyptus Antiqua



Geogr. v. d. Army

bei Arnitz & Co. in Düsseldorf.

N 11

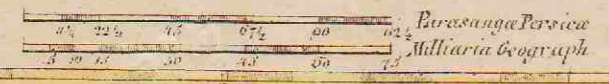


TERRÆ
A PONTO EUXINO
AD
SEPTENTRIONEM
SITÆ.

25 50 75 100 125 150
Kilometrische Maßen
3 6 9 12 15 18
Geograph. Maßen



TERRA
inter
EUPHRATEM ET INDUM.



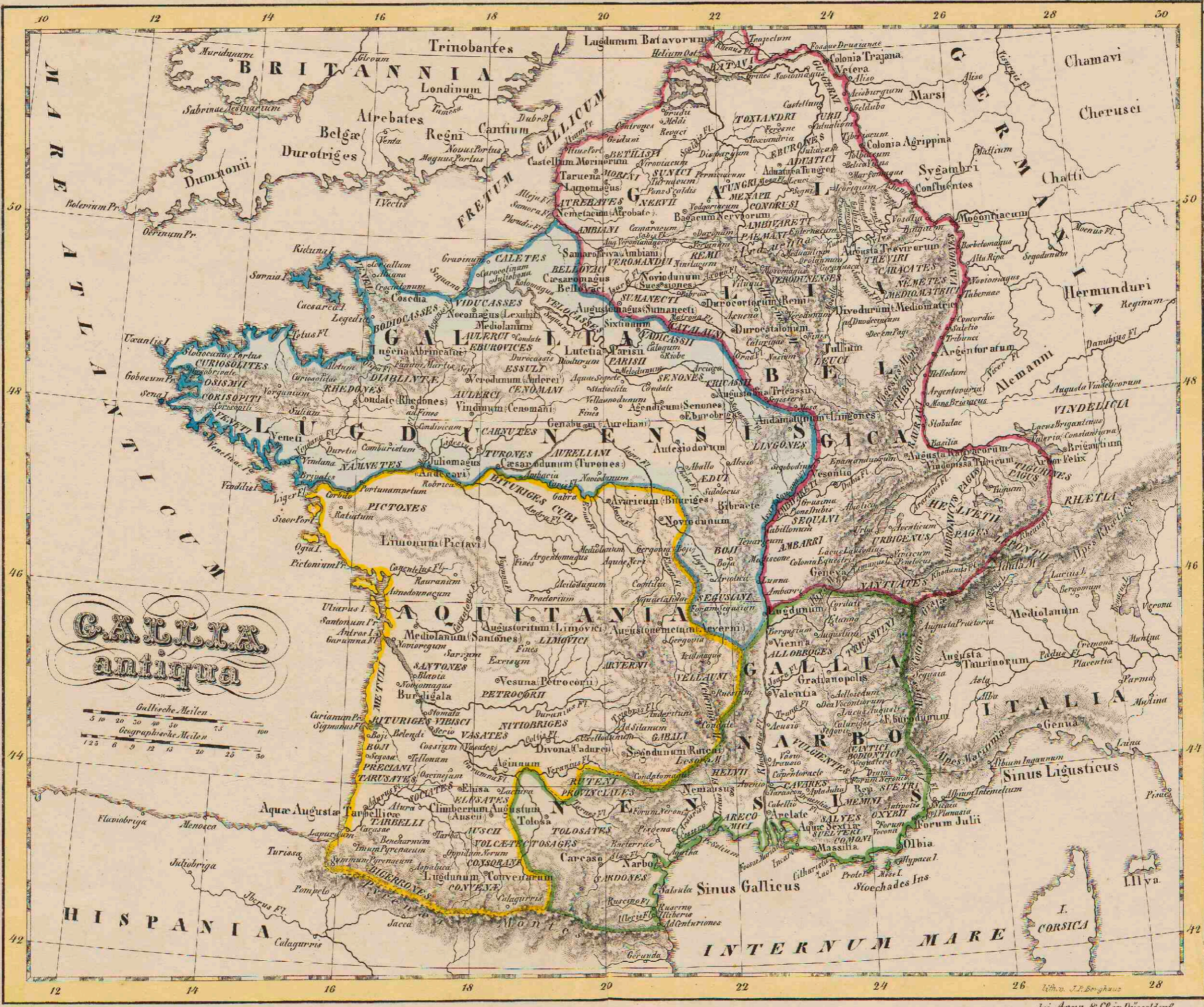


**EPIRUS, THESSALIA
et
HELLAS.**

Lith. P. Bergmann

Gez. v. J. Aruz.

bei Arnz & C^o in Düsseldorf

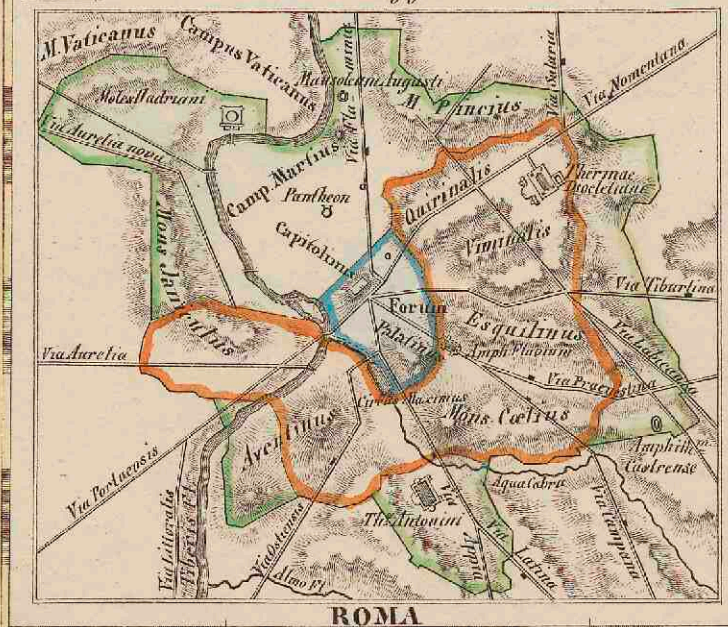


ORBIS
TERRARUM
ANTIQUUS.





Umfassung aller zur Zeit des Romulus, gegen 750 Jahre vor Chr. geb.
 zur Zeit d. Servius Tullius, gegen 570 J. vor C. G.
 zur Zeit des Aurelianus, gegen 270 J. nach C. G.





Kaen: VIII A.a. 42

J
8

ATLAS

DER ALTEN WELT

in XVI illuminirten Charten


Nach den besten Hülfsmitteln zum Gebrauch in Gymnasien

entworfen und lithographirt von J. Arnz.

INHALT

- | | |
|---|--|
| 1. <i>Orbis terrarum antiquus.</i> | 9. <i>Epirus, Thessalia et Hellas.</i> |
| 2. <i>Hispania.</i> | 10. <i>Peloponnesus.</i> |
| 3. <i>Gallia.</i> | 11. <i>Insulae Maris Aegaei.</i> |
| 4. <i>Britannia et Hibernia.</i> | 12. <i>Asia minor, Syria, Phönice et Coëlyria.</i> |
| 5. <i>Germania.</i> | 13. <i>Palästina.</i> |
| 6. <i>Italia.</i> | 14. <i>Aegyptus.</i> |
| 7. <i>Italia propria.</i> | 15. <i>Terrae inter Euphratem et Indum.</i> |
| 8. <i>Moesia, Illyris graeca, Macedonia et Thracia.</i> | 16. <i>Terrae à Ponto Euxino ad Septentrionem sitae.</i> |

Zweite Auflage.



im Verlage der lithographischen Anstalt von Arnz & Comp.

[ca. 1832]

906/32