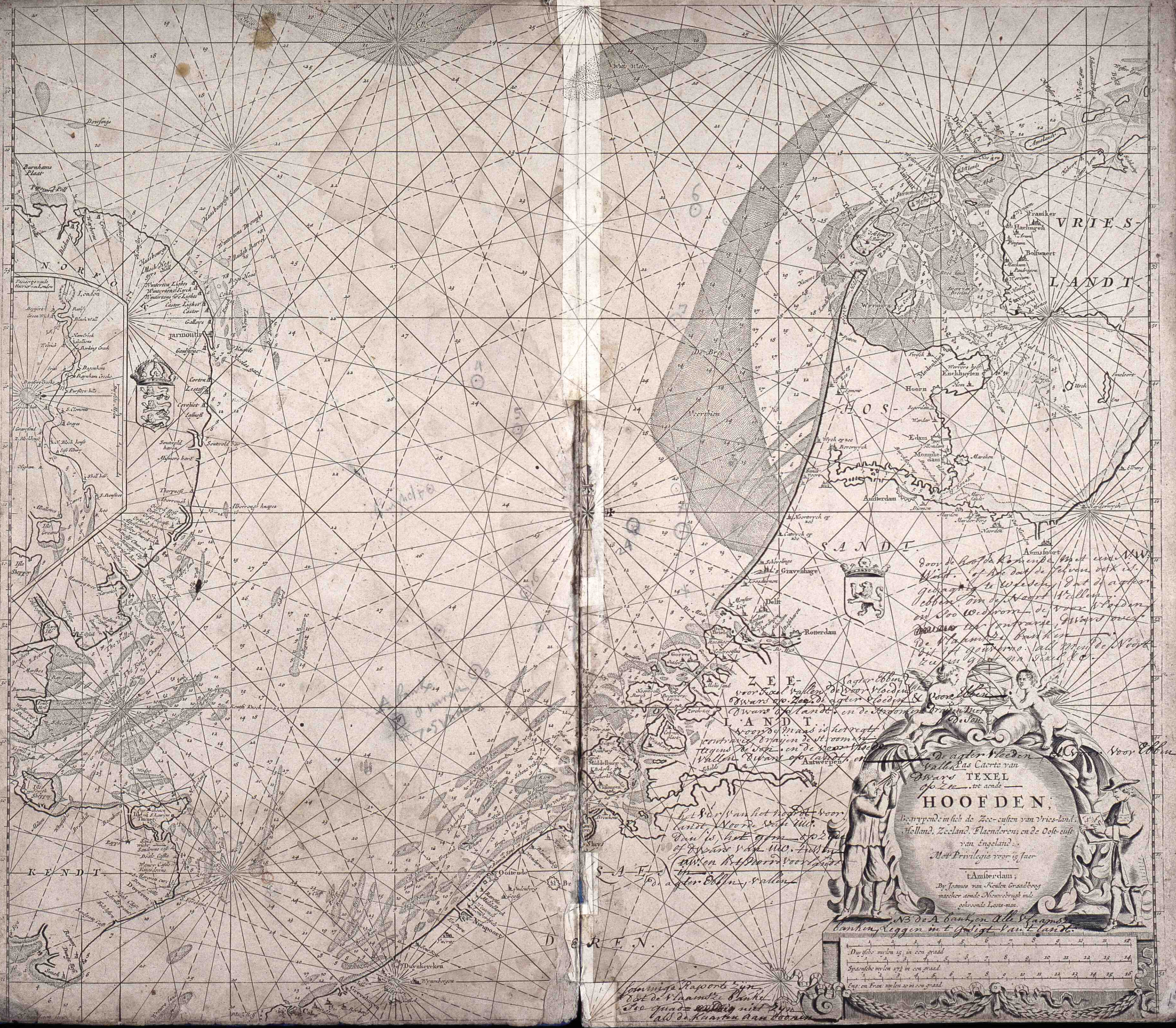




# [Kaartboek van de Atlantische Oceaan en de Middellandse Zee]

<https://hdl.handle.net/1874/218851>



VRIES-  
LANDT

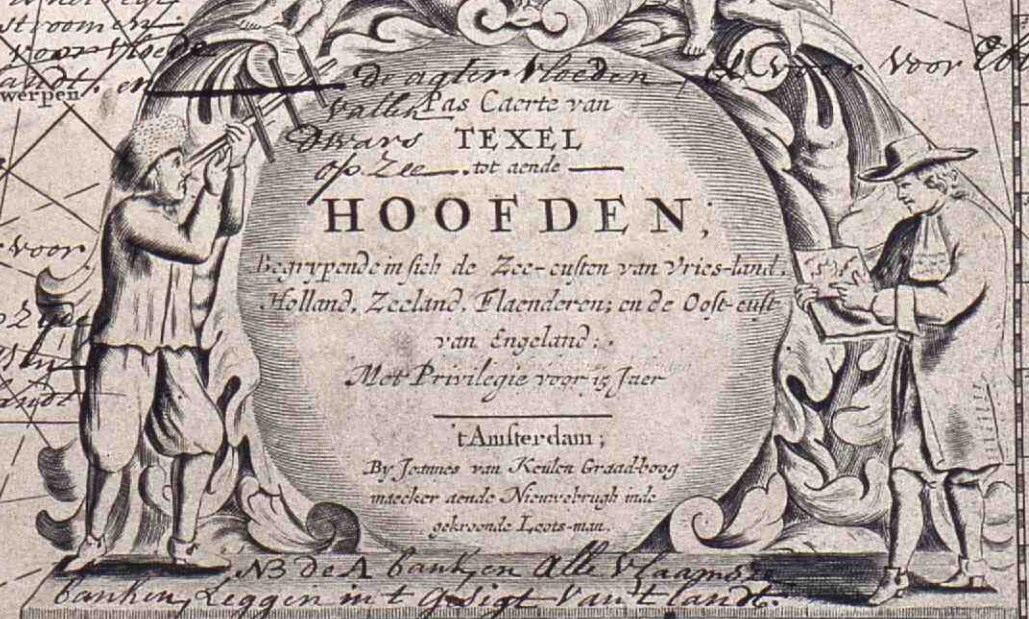
H O S-  
S A N D I



door de hoofden komen bevestigd en N.W.  
Wijst. tot die doot de zee van oek is  
gevestigd te Waddenzijde. Dat de agter  
vebben om de Noort Waddenzijde  
en zoo wederom de voor Waddenzijde  
waarsom de zee van oek is  
de Waddenzijde van de zee  
dit is de goetsema. alle waddenzijde  
zu in gade na Waddenzijde.

ZEE-  
voor de valen de zee vloeden  
Dwars op de zee de agter Waddenzijde  
Dwars op de zee en de zee van oek is  
LANDT  
voor de zee is het recht  
tegen de zee en de zee van oek is  
Waddenzijde dwars op de zee en  
de zee van oek is

De agter Waddenzijde  
van de zee van oek is  
Dwars op de zee  
HOOFDEN  
bevestigd in de zee-culten van Vries-landt  
Holland, Zeeland, Vlaenderen; en de Oost-culten  
van Engeland.  
Met Privilegie voor 15 jaer

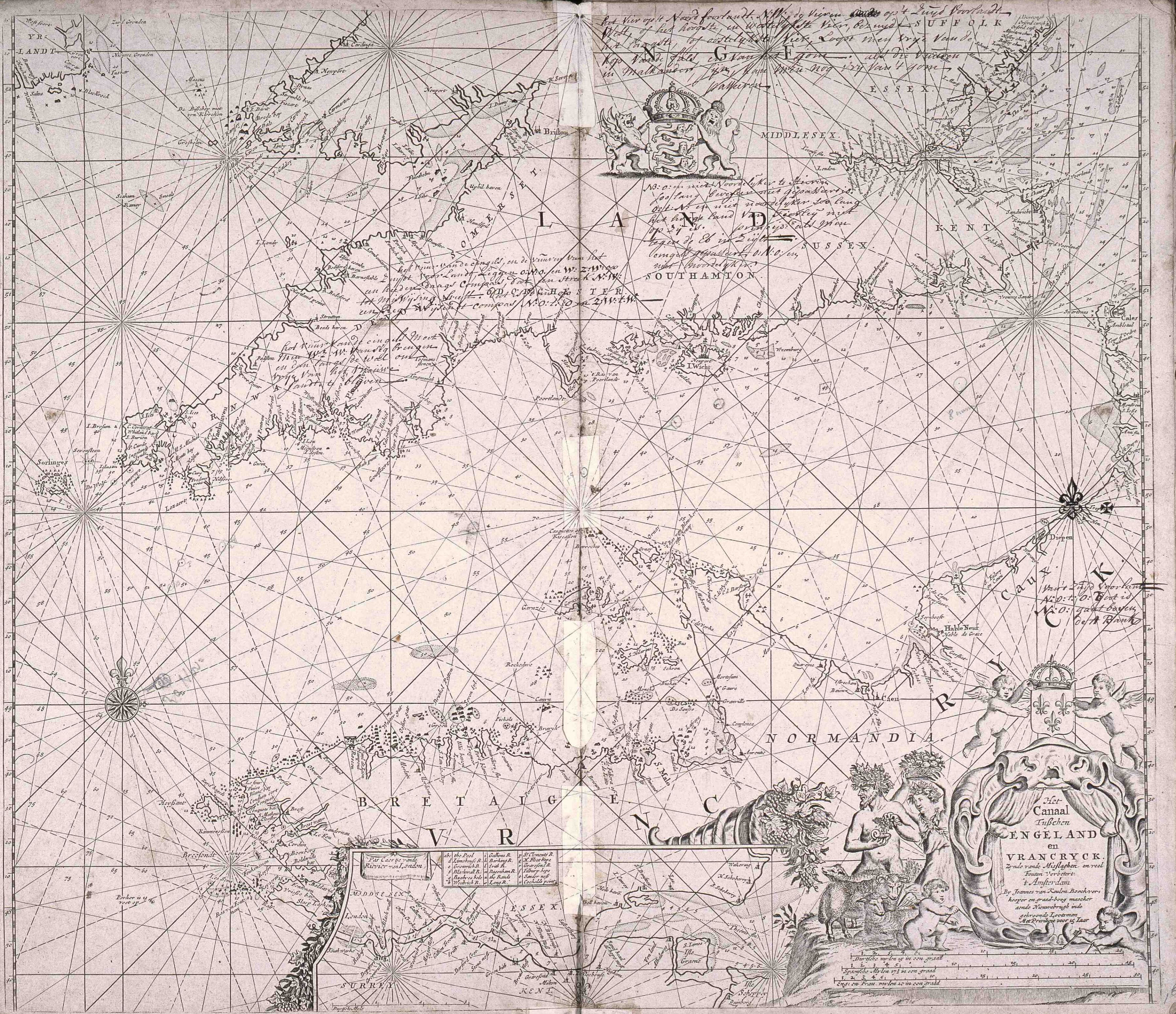


Amsterdam;  
By Jan van Keulen Graadboog  
meester ende Nic. v. d. Meer  
gekroonde Leetman.

NB de A banken alle Vlaamse  
banken leggen met de zee van oek is

Duytsche mijlen 15	in een graad	1	2	3	4	5	6	7	8	9	10	11	12	13	14	15
Spaanische mijlen 17 1/2	in een graad	1	2	3	4	5	6	7	8	9	10	11	12	13	14	15
Eng. en Fran. mijlen 20	in een graad	1	2	3	4	5	6	7	8	9	10	11	12	13	14	15

Ommege Raport van  
dat de Vlaamse banken  
zoo goud en zilver met de zee  
als de kanten van de zee



Put vier op 4 Naad voortduid. N.W. op vier. Gaad op 4 Lijnd voortduid.  
Wett. of het Noorde in Westelykste Vler, op 4 Naad voortduid.  
Wett. of het Noorde op Westelykste Vler, op 4 Naad voortduid.  
Wett. of het Noorde op Westelykste Vler, op 4 Naad voortduid.



N.B. o. de rivier Noordlyk te stroom.  
100 Eng. Meilen met 100 Eng. Meilen.  
Ost. N. op 100 Eng. Meilen 100 Eng. Meilen.  
het Noorde Land van 100 Eng. Meilen.  
op 100 Eng. Meilen 100 Eng. Meilen.  
Lengte 100 Eng. Meilen 100 Eng. Meilen.  
SOUTHAMPTON

en de rivier van de cingel, en de rivier van de cingel.  
het Noorde Land van 100 Eng. Meilen.  
op 100 Eng. Meilen 100 Eng. Meilen.  
Lengte 100 Eng. Meilen 100 Eng. Meilen.

het Noorde Land van 100 Eng. Meilen.  
op 100 Eng. Meilen 100 Eng. Meilen.  
Lengte 100 Eng. Meilen 100 Eng. Meilen.

de Pool	de Pool	de Pool	de Pool
de Pool	de Pool	de Pool	de Pool
de Pool	de Pool	de Pool	de Pool
de Pool	de Pool	de Pool	de Pool



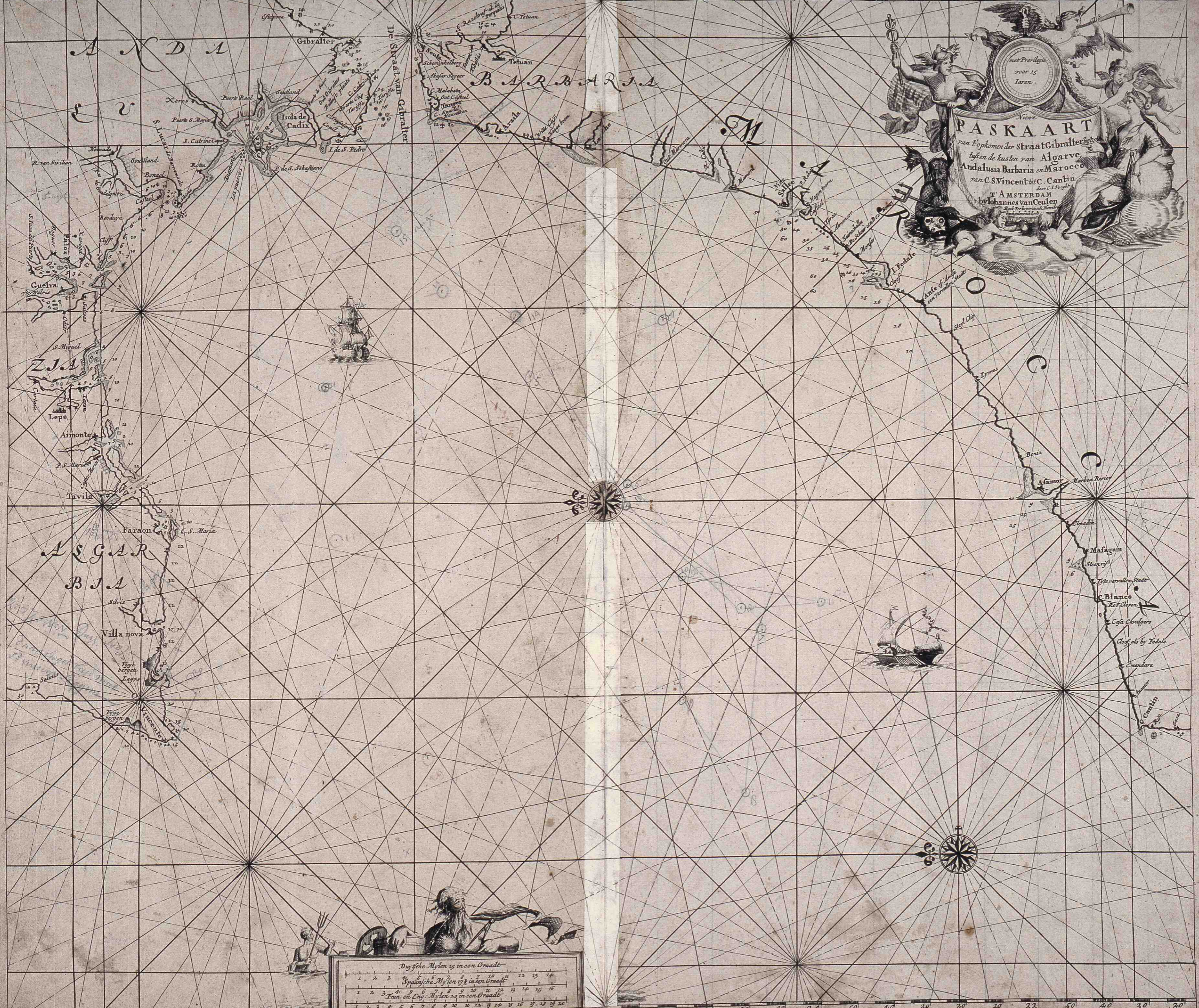
Het Canaal  
Tusschen  
ENGLAND  
en  
VRANCRYCK.  
Zijnde vande Mistghaten en veel  
Euten v'erterte  
t'Amsterdam  
By Joannes van Kaulen Boeckver-  
koopcr en raad-borg maecder  
ancde Nieuwebrugh inde  
gekroonde Loetman  
Het Privilege voor 12 Jaar

1 2 3 4 5 6 7 8 9 10 11 12  
Dit is een maat van een graad  
Sprekende op een maat van een graad  
En op een maat van een graad





10 30 20 10 37 50 40 30 20 10 36 50 40 30 20 10 34 50 40 30 20 10 33 50 40 30 20



# PASKAART

van 't Opkomen der Straat Gibraltar  
tussen de kusten van Algarve  
Andalusia Barbara en Marocco  
van C.S. Vincent tot C. Canbin

AMSTERDAM  
by Iohannes van Ceulen



Duytſche Mylen 12 in een Graadt

1	2	3	4	5	6	7	8	9	10	11	12	13	14
1	2	3	4	5	6	7	8	9	10	11	12	13	14
1	2	3	4	5	6	7	8	9	10	11	12	13	14
1	2	3	4	5	6	7	8	9	10	11	12	13	14

Spanyſche Mylen 17 1/2 in een Graadt

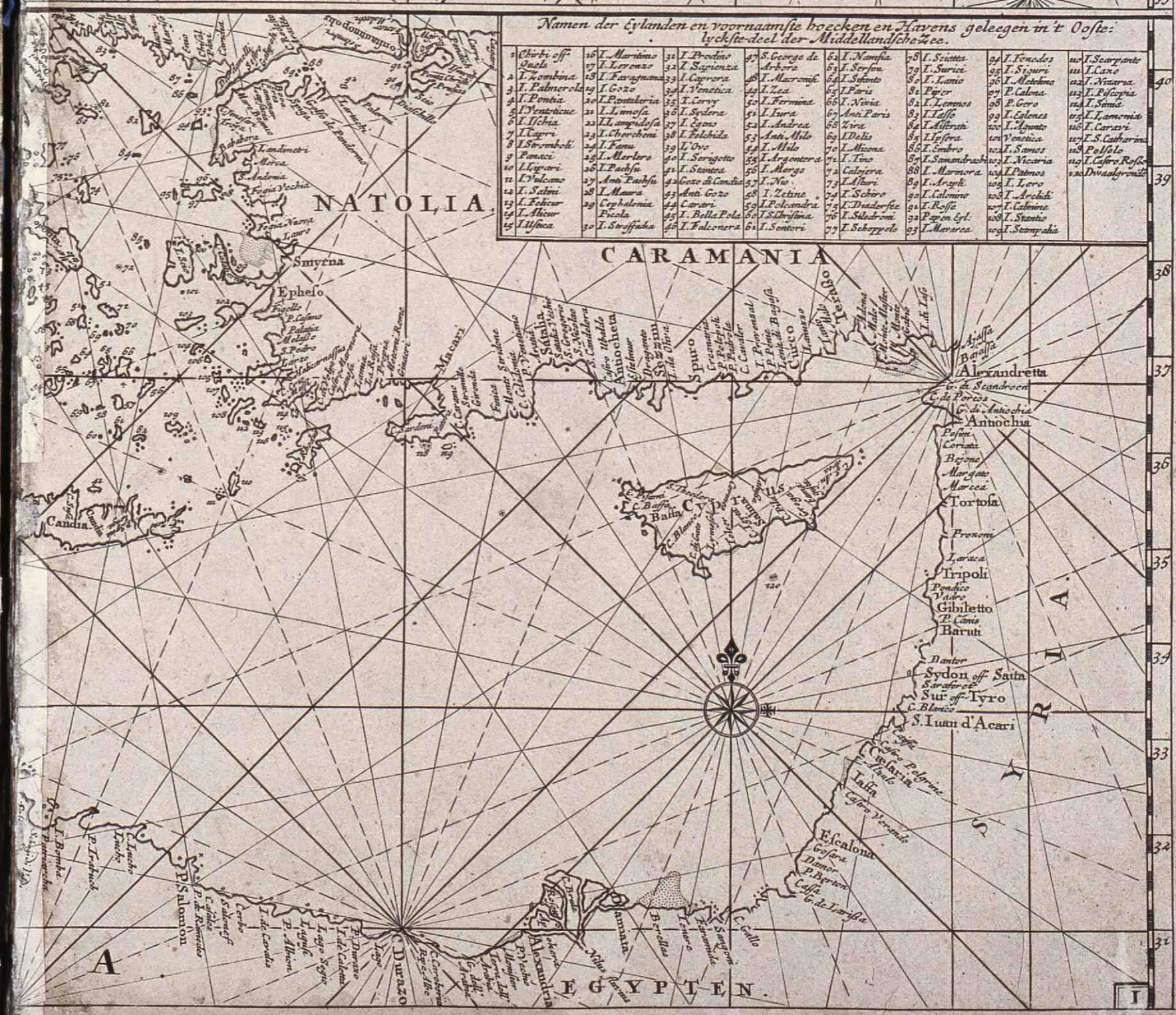
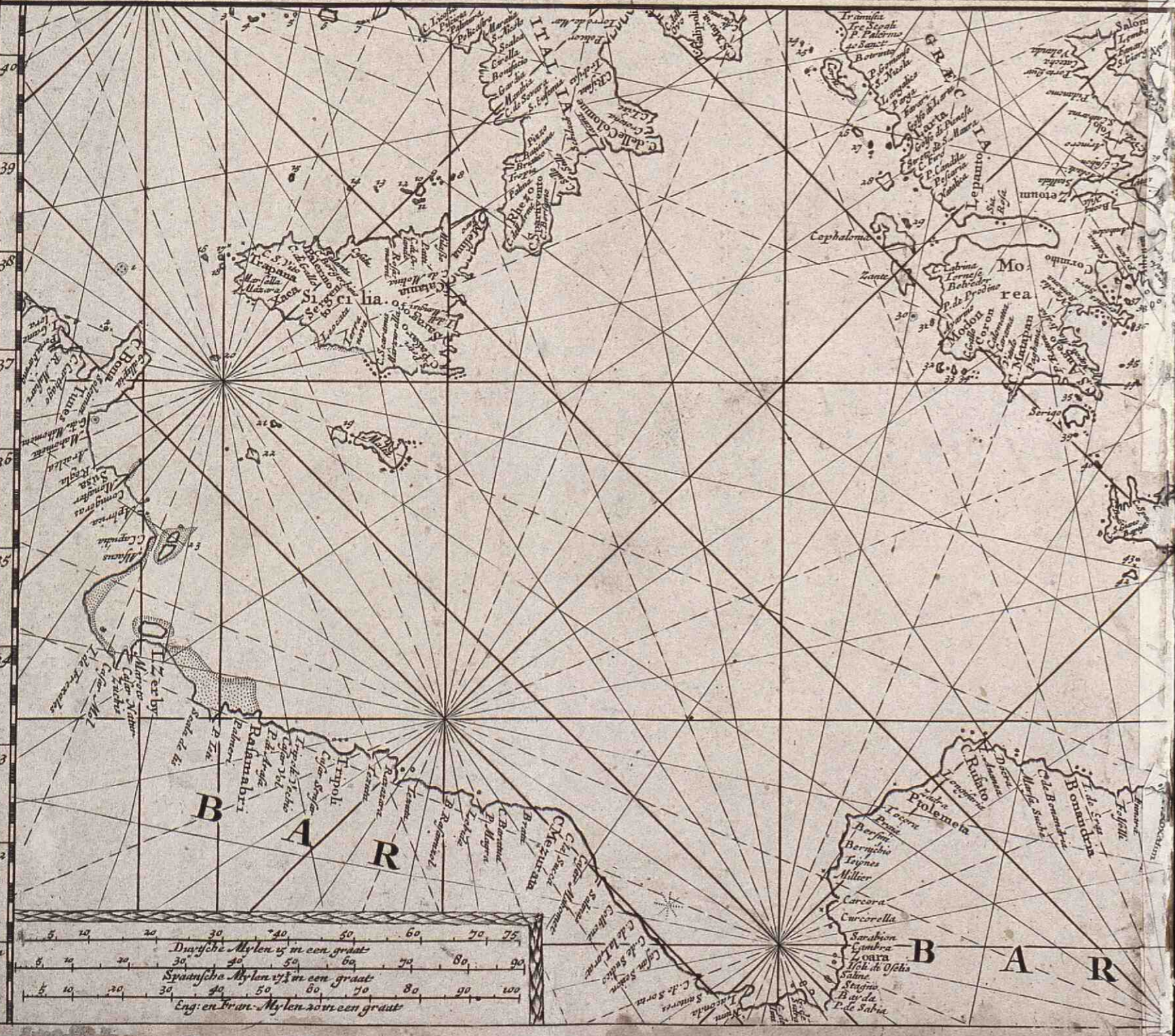
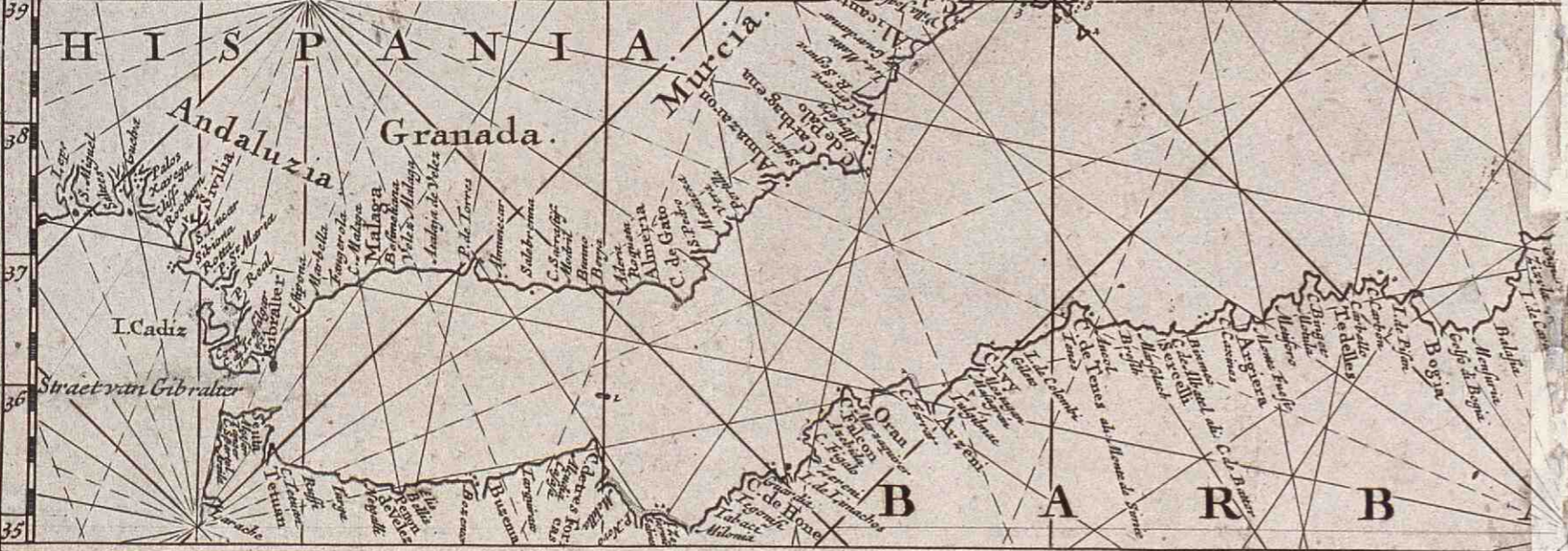
Franſche Mylen 20 in een Graadt

10 30 20 10 37 50 40 30 20 10 36 50 40 30 20 10 34 50 40 30 20 10 33 50 40 30 20

**Pas-caart van de MIDDELLANDSCHE ZEE**  
 Verthoovende alle de Zee-kusten van  
 Granaden, Catalonien, Provençen  
 Italien, Grieken, Thracien, Natolien,  
 Syrien, Egypten, en Barbaryen  
 Met alle haer vinder behoorende en tuschen leg-  
 gende Eylanden Naukeurigh opgeset  
**T. AMSTERDAM**  
 By Iohannes van Keulen  
 Boeckverkooper aan de Nieuwmarkt in de geveende I. roetman  
 Met Privilegie voor 12 Jaaren

Namen van d' Eylanden, Hoeken en Havens, gelegen in 't  
 Westelyckste deel der Middellandsche Zee.

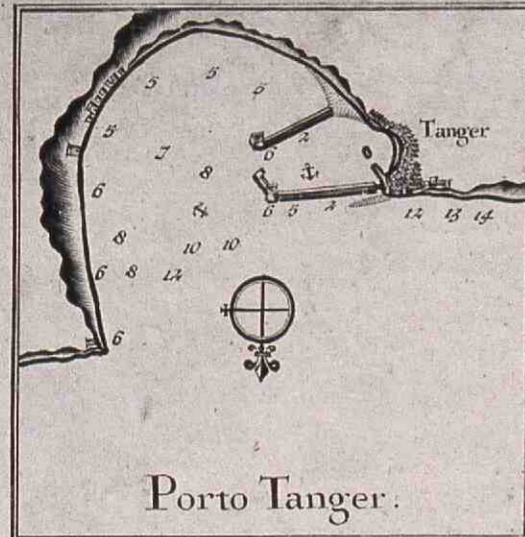
1. Alboran	24. C. de Bayona	37. S. de	50. I. Formosa	63. I. S. Pedro de	76. I. S. Pedro de	89. I. S. Pedro de	102. I. S. Pedro de
2. I. Formosa	25. C. de Toulon	38. S. de	51. I. S. Pedro de	64. I. S. Pedro de	77. I. S. Pedro de	90. I. S. Pedro de	103. I. S. Pedro de
3. I. S. Pedro de	26. I. S. Pedro de	39. S. de	52. I. S. Pedro de	65. I. S. Pedro de	78. I. S. Pedro de	91. I. S. Pedro de	104. I. S. Pedro de
4. I. S. Pedro de	27. I. S. Pedro de	40. S. de	53. I. S. Pedro de	66. I. S. Pedro de	79. I. S. Pedro de	92. I. S. Pedro de	105. I. S. Pedro de
5. I. S. Pedro de	28. I. S. Pedro de	41. S. de	54. I. S. Pedro de	67. I. S. Pedro de	80. I. S. Pedro de	93. I. S. Pedro de	106. I. S. Pedro de
6. I. S. Pedro de	29. I. S. Pedro de	42. S. de	55. I. S. Pedro de	68. I. S. Pedro de	81. I. S. Pedro de	94. I. S. Pedro de	107. I. S. Pedro de
7. I. S. Pedro de	30. I. S. Pedro de	43. S. de	56. I. S. Pedro de	69. I. S. Pedro de	82. I. S. Pedro de	95. I. S. Pedro de	108. I. S. Pedro de
8. I. S. Pedro de	31. I. S. Pedro de	44. S. de	57. I. S. Pedro de	70. I. S. Pedro de	83. I. S. Pedro de	96. I. S. Pedro de	109. I. S. Pedro de
9. I. S. Pedro de	32. I. S. Pedro de	45. S. de	58. I. S. Pedro de	71. I. S. Pedro de	84. I. S. Pedro de	97. I. S. Pedro de	110. I. S. Pedro de
10. I. S. Pedro de	33. I. S. Pedro de	46. S. de	59. I. S. Pedro de	72. I. S. Pedro de	85. I. S. Pedro de	98. I. S. Pedro de	111. I. S. Pedro de
11. I. S. Pedro de	34. I. S. Pedro de	47. S. de	60. I. S. Pedro de	73. I. S. Pedro de	86. I. S. Pedro de	99. I. S. Pedro de	112. I. S. Pedro de
12. I. S. Pedro de	35. I. S. Pedro de	48. S. de	61. I. S. Pedro de	74. I. S. Pedro de	87. I. S. Pedro de	100. I. S. Pedro de	113. I. S. Pedro de
13. I. S. Pedro de	36. I. S. Pedro de	49. S. de	62. I. S. Pedro de	75. I. S. Pedro de	88. I. S. Pedro de	101. I. S. Pedro de	114. I. S. Pedro de



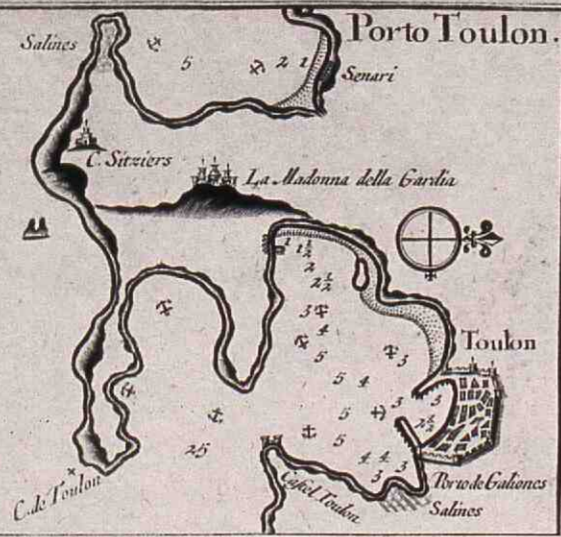
Namen der Eylanden en voornaamste hoeken en Havens gelegen in 't Oostelyckste deel der Middellandsche Zee.

1. I. S. Pedro de	18. I. S. Pedro de	31. I. S. Pedro de	44. I. S. Pedro de	57. I. S. Pedro de	70. I. S. Pedro de	83. I. S. Pedro de	96. I. S. Pedro de
2. I. S. Pedro de	19. I. S. Pedro de	32. I. S. Pedro de	45. I. S. Pedro de	58. I. S. Pedro de	71. I. S. Pedro de	84. I. S. Pedro de	97. I. S. Pedro de
3. I. S. Pedro de	20. I. S. Pedro de	33. I. S. Pedro de	46. I. S. Pedro de	59. I. S. Pedro de	72. I. S. Pedro de	85. I. S. Pedro de	98. I. S. Pedro de
4. I. S. Pedro de	21. I. S. Pedro de	34. I. S. Pedro de	47. I. S. Pedro de	60. I. S. Pedro de	73. I. S. Pedro de	86. I. S. Pedro de	99. I. S. Pedro de
5. I. S. Pedro de	22. I. S. Pedro de	35. I. S. Pedro de	48. I. S. Pedro de	61. I. S. Pedro de	74. I. S. Pedro de	87. I. S. Pedro de	100. I. S. Pedro de
6. I. S. Pedro de	23. I. S. Pedro de	36. I. S. Pedro de	49. I. S. Pedro de	62. I. S. Pedro de	75. I. S. Pedro de	88. I. S. Pedro de	101. I. S. Pedro de
7. I. S. Pedro de	24. I. S. Pedro de	37. I. S. Pedro de	50. I. S. Pedro de	63. I. S. Pedro de	76. I. S. Pedro de	89. I. S. Pedro de	102. I. S. Pedro de
8. I. S. Pedro de	25. I. S. Pedro de	38. I. S. Pedro de	51. I. S. Pedro de	64. I. S. Pedro de	77. I. S. Pedro de	90. I. S. Pedro de	103. I. S. Pedro de
9. I. S. Pedro de	26. I. S. Pedro de	39. I. S. Pedro de	52. I. S. Pedro de	65. I. S. Pedro de	78. I. S. Pedro de	91. I. S. Pedro de	104. I. S. Pedro de
10. I. S. Pedro de	27. I. S. Pedro de	40. I. S. Pedro de	53. I. S. Pedro de	66. I. S. Pedro de	79. I. S. Pedro de	92. I. S. Pedro de	105. I. S. Pedro de
11. I. S. Pedro de	28. I. S. Pedro de	41. I. S. Pedro de	54. I. S. Pedro de	67. I. S. Pedro de	80. I. S. Pedro de	93. I. S. Pedro de	106. I. S. Pedro de
12. I. S. Pedro de	29. I. S. Pedro de	42. I. S. Pedro de	55. I. S. Pedro de	68. I. S. Pedro de	81. I. S. Pedro de	94. I. S. Pedro de	107. I. S. Pedro de
13. I. S. Pedro de	30. I. S. Pedro de	43. I. S. Pedro de	56. I. S. Pedro de	69. I. S. Pedro de	82. I. S. Pedro de	95. I. S. Pedro de	108. I. S. Pedro de

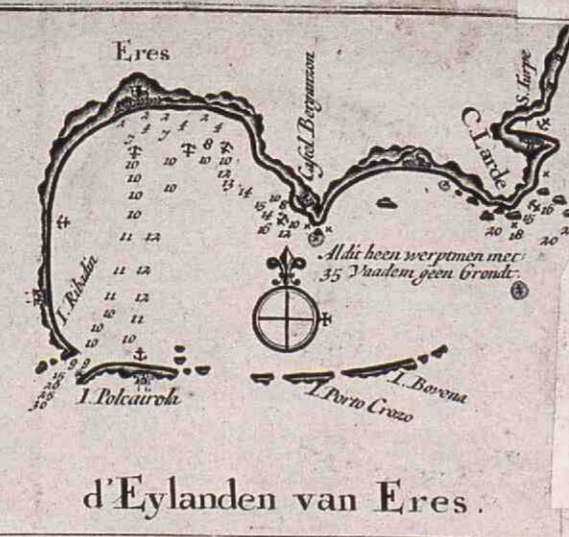
Duytsche Mylen in een graat 0 10 20 30 40 50 60 70 80 90 100  
 Spaansche Mylen in een graat 0 20 40 60 80 100  
 Eng en Fran. Mylen in een graat 0 20 40 60 80 100



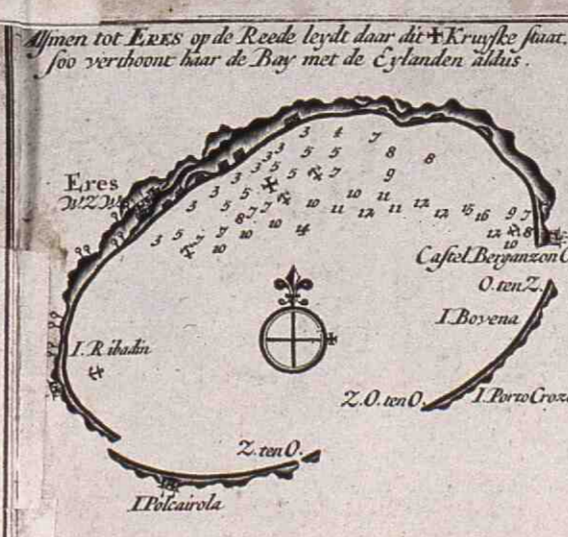
Porto Tanger.



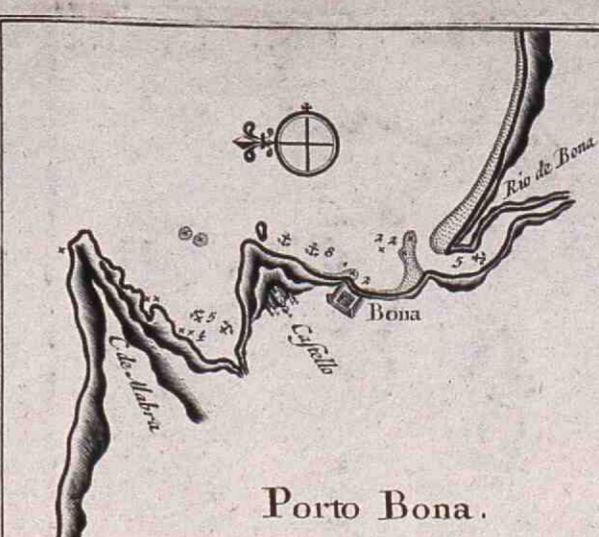
Porto Toulon.



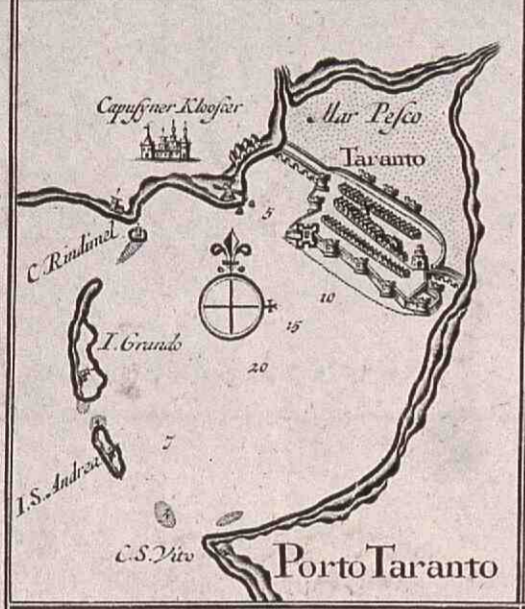
d'Eylanden van Eres.



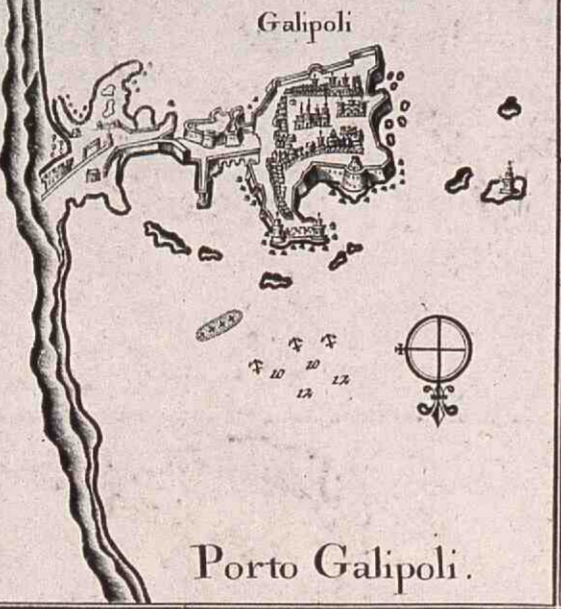
Porto Bona.



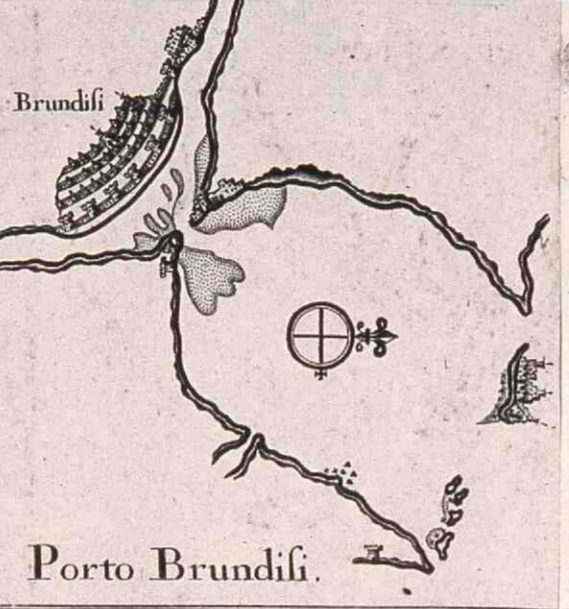
Porto Trapano.



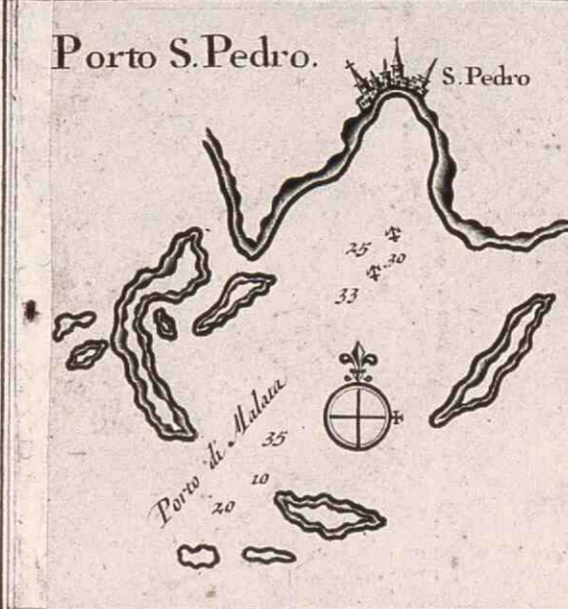
Porto Taranto.



Porto Galipoli.



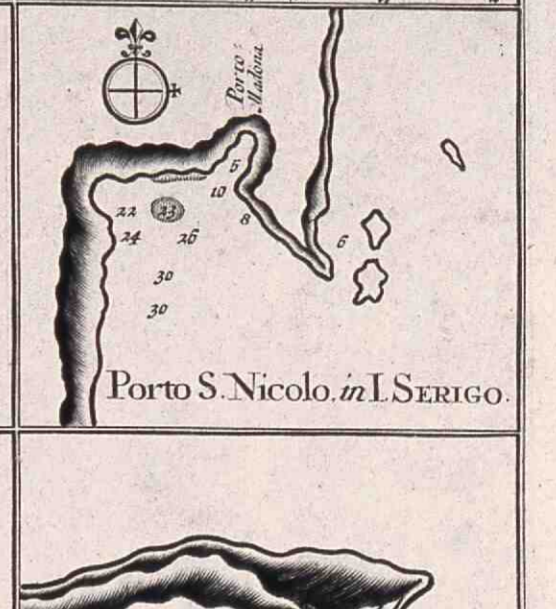
Porto Brundisi.



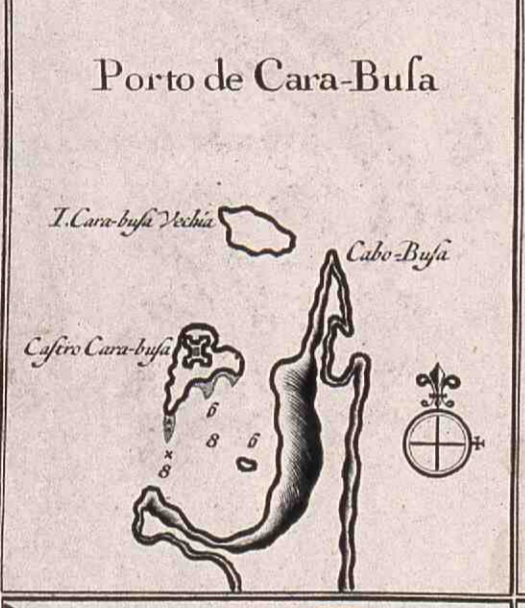
Porto S. Pedro.



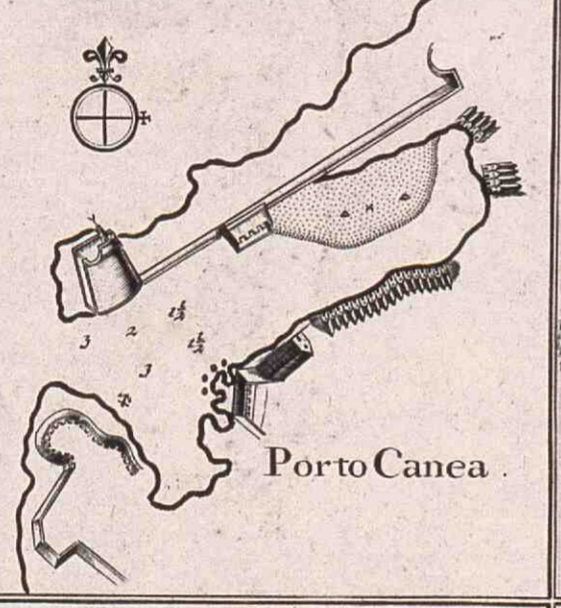
Porto Serigo.



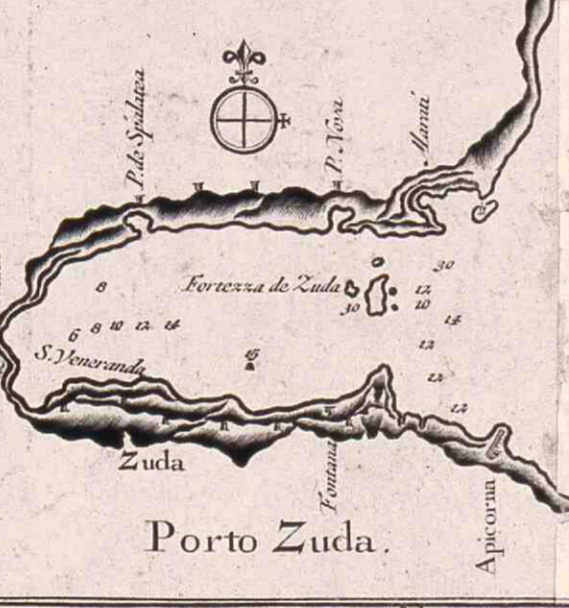
Porto S. Nicolo in I. SERIGO.



Porto de Cara-Bufa.



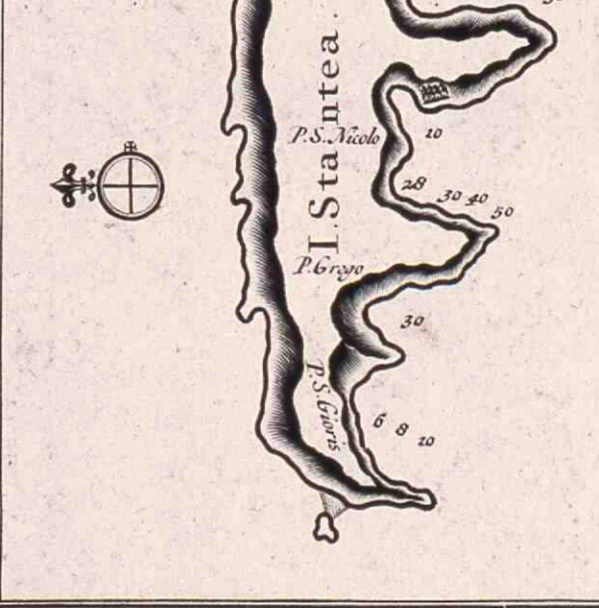
Porto Canea.



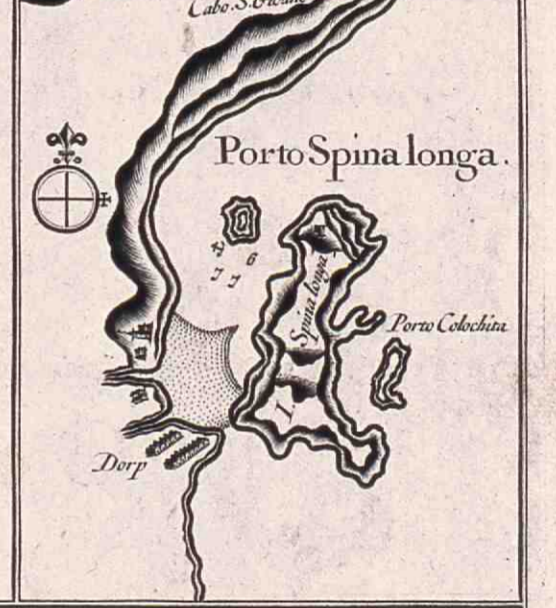
Porto Zuda.



Porto Candia.



Porto Spina longa.



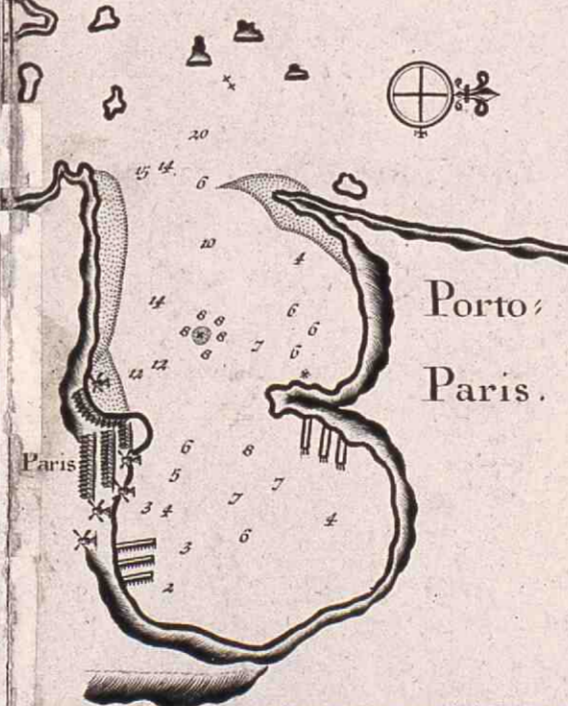
Porto de Aulfa.



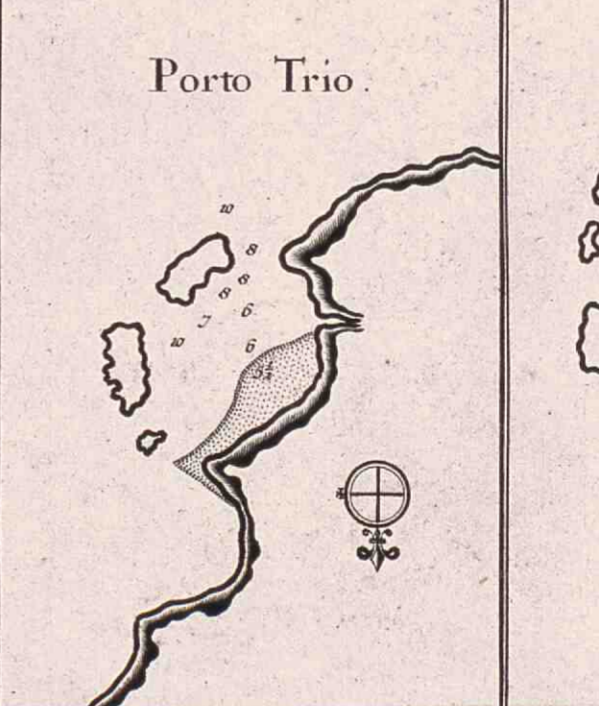
Porto Andrea.



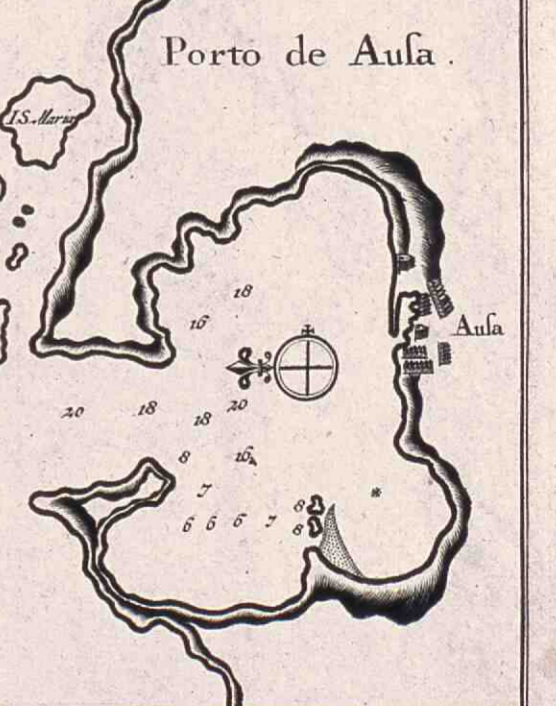
Porto Nio.



Porto Paris.



Porto Trio.



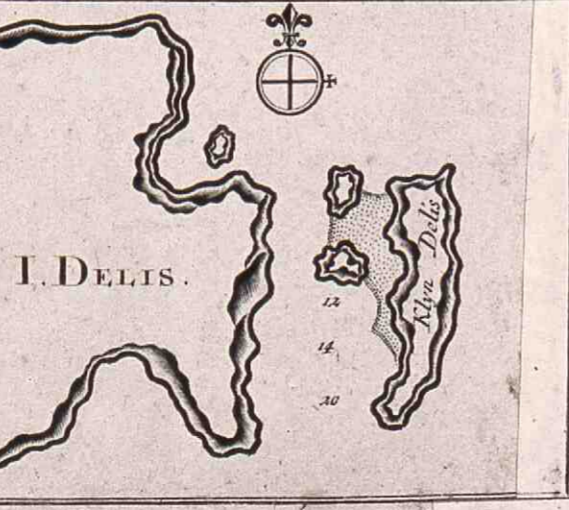
Porto de Aulfa.



Porto Nixia.



Porto Zira.

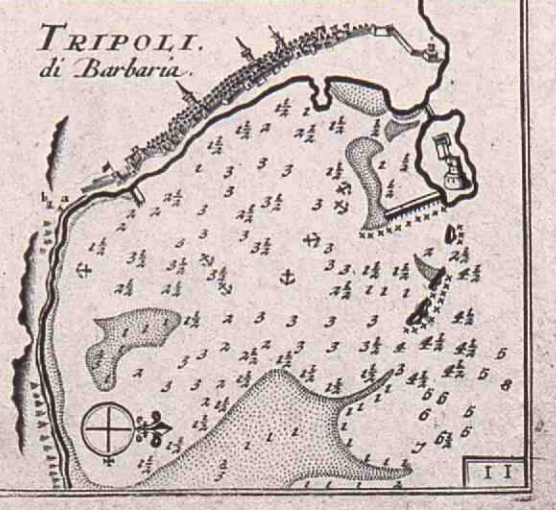


I. DELIS.

Haaven-Kaart.  
Van Congo, Formosa, Mauritius, Agulhas, en de  
MIDDELLANDSCHE ZEE  
en  
A. R. C. N. I. P. E. S. A. G. O.  
Met Privilegie van de Staten.  
t Amsterdam, by  
JOHANNIS VAN KEULEN.  
Boekverkooper aan de Nieuwenburgh.  
Inde Geboorte van Louis-mare.

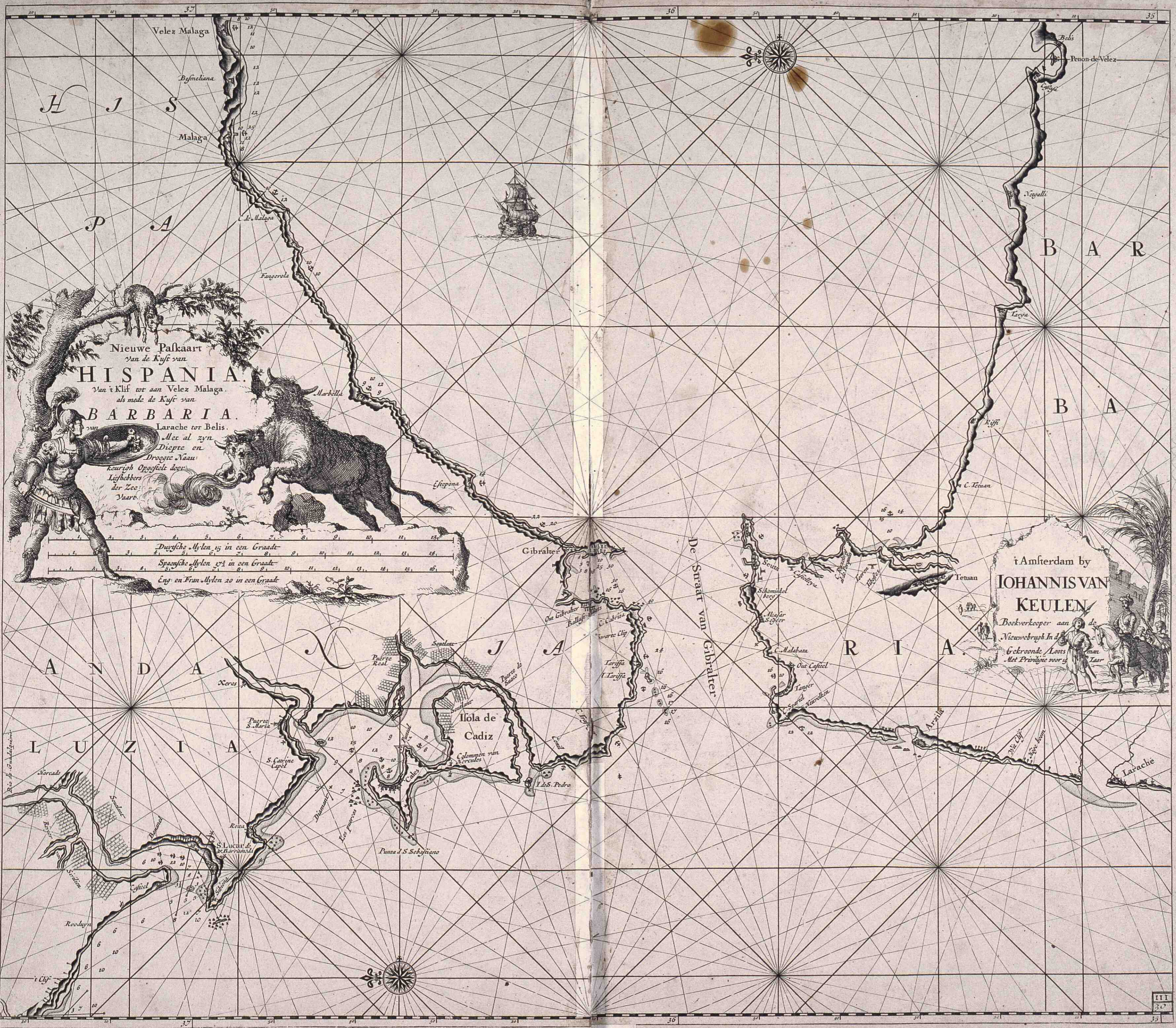


Porto Gero, in I. METELINO.



TRIPOLI di Barbaria.





Nieuwe Paskaart  
van de Kust van  
**HISPANIA.**  
Van t Klif tot aan Velez Malaga.  
als mede de Kust van  
**BARBARIA.**

Larache tot Belis.  
Met al zyn  
Diepte en  
Droogte Naau  
keurigh Opgefeld door  
Liefhebbers  
der Zeer  
Vaarb.

Duytsche Mylen 15 in een Graad  
Spaanfche Mylen 17 1/2 in een Graad  
Eng. en Fran. Mylen 20 in een Graad

t Amsterdam by  
**IOHANNIS VAN  
KEULEN**

Boekverkooper aan de  
Nieuwebrugh In d  
Gekroonde Looft  
Met Privilegie voor 12  
Jaar



De Bight van Almeria  
in 't groot.

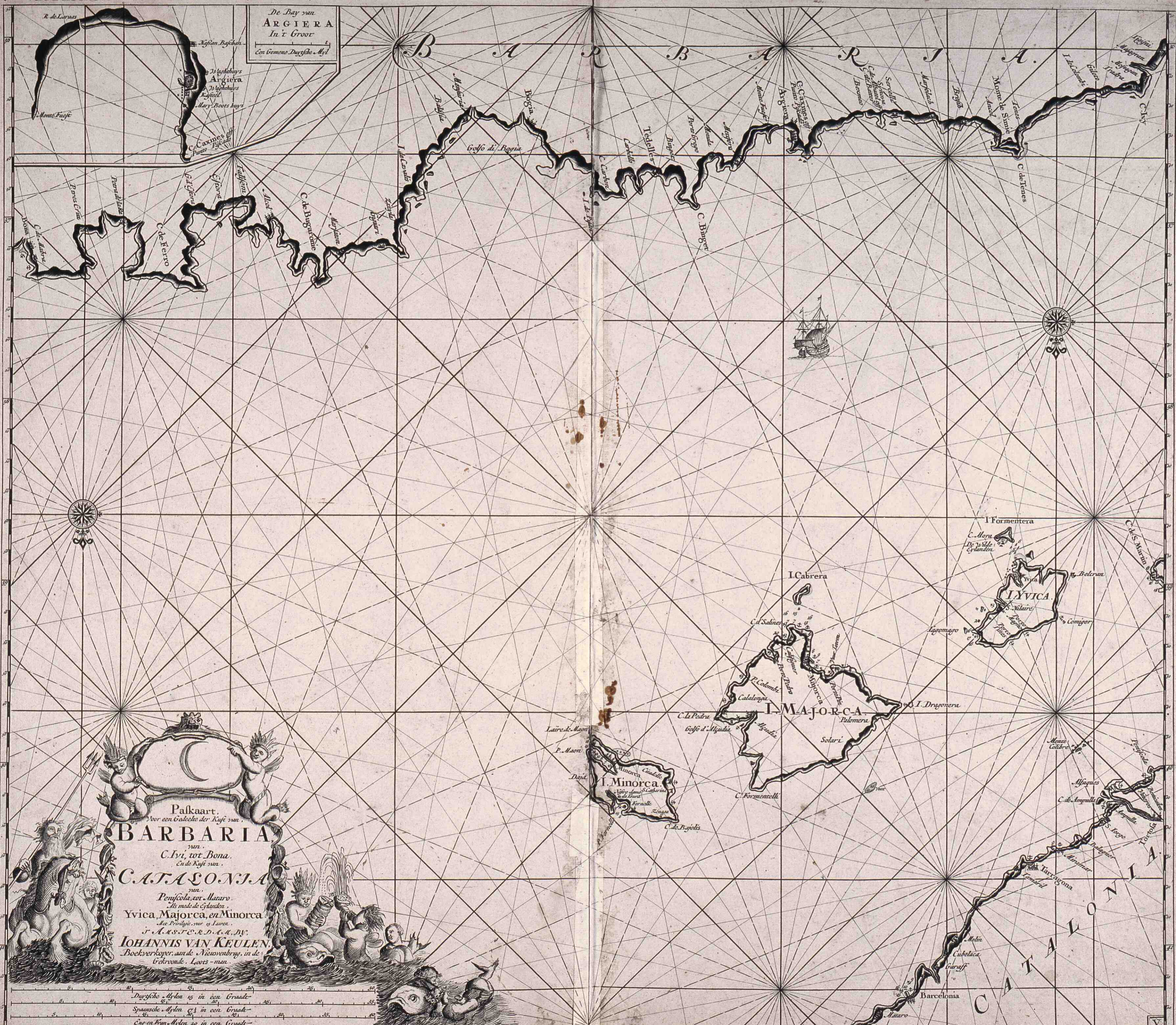
De Haven van  
Cartagena  
in 't groot.

De Haven van Buzema  
in 't groot.

de Reede Achter de  
Zafarinos Eylanden  
in 't groot.

Pascaart van de Zee Kusten van  
**GRANADA en MURCIA**  
Tusschen Velez Malaga en C.S. Martin  
Als medt de  
**BARBARISCHE**  
Zee-Kusten tusschen Penon de Velez en C.Ivy.  
Ser Naukeurig Opgestelt en van vrel' Kouten verbeterd  
't Amsterdam by Ioannes van Keulen  
Boekverkooper aan de Nieuwenburgh in de bekoornde Lootman  
Met Privilegie voor 15 Jaar.

1	2	3	4	5	6	7	8	9	10	11	12	13	14	15	16	17	18	19	20
21	22	23	24	25	26	27	28	29	30	31	32	33	34	35	36	37	38	39	40
Duytsche Mylen 15 voor een Graat																			
Spaanische Mylen 12 voor een Graat																			
Eng en Fra. Mylen 10 voor een Graat																			



De Bay van  
**ARGIERA**  
 In 't Groot  
 Con Gemens Dingsche Myl

Palkaart.  
 Voor een Gedeelte der Kijf van  
**BARBARIA**  
 van  
 C. Ivi, tot Bona.  
 En de Kijf van  
**CATASONIA**  
 van  
 Peniscola, tot Alvaro.  
 Als mede de Eylanden  
 Yvica, Majorca, en Minorca  
 die Prinsheit, van de Savona.  
 J. A. S. T. E. R. D. A. M. D. V.  
**IOHANNIS VAN KEULEN.**  
 Boekverkooper, aan de Nieuwenburg, in de  
 Gekroonde, Loors-man



Duytsche Mylen 15 in een Graad  
 Spaansche Mylen 12 in een Graad  
 Eng en Fran Mylen 10 in een Graad



Paskaart.  
 van de Zee-kusten van  
**VALENCE,**  
**CATALONJEN,**  
**LANGUEDOCQ en PROVENCE.**  
 Tujschen C.S. Martin, en C. de Toulon.  
 Met de Eylanden.  
**Yvica Majorca en Minorca.**  
 Met Privilegie voor 12 Jaeren.  
**T'AMSTERDAM, BY**  
**JOHANNIS VAN KEUSEN,**  
 Boekverkooper, aande Nieuwenbrug, inde  
 Bekroonde Loets-man.

