



Nieuwe atlas van het Koninkrijk der Nederlanden, benevens het Groot-Hertogdom Luxemburg, het Hertogdom Limburg en de Nederlandsche bezittingen ten oosten en ten westen der Kaap de Goede Hoop

<https://hdl.handle.net/1874/219614>

NIEUWE ATLAS

VAN HET

KONINGRYK DER NEDERLANDEN,

BENEVENS HET

GROOT-HERTOGDOM LUXEMBURG, HET HERTOGDOM LIMBURG

EN DE

*Nederlandsche Bezittingen ten Oosten en ten Westen der Kaap
de Goede Hoop.*



BRUSSEL,

Aardrijkskundig Instituut van Ph. Vandermaelen.

1840.

Kaart: VIII B.a.32

Universiteit Utrecht
Faculteit der
Eindjarige Wetenschappen
Kaartenverzameling

NIEUWE ATLAS

VAN HET

KONINGRYK DER NEDERLANDEN,

BENEVENS HET

GROOT-HERTOGDOM LUXEMBURG, HET HERTOGDOM LIMBURG

EN DE

*Nederlandsche Bezittingen ten Oosten en ten Westen der Kaap
de Goede Hoop.*



BRUSSEL,

Aardrijkskundig Instituut van Ph. Vandermaelen.

1840.

NEUWE ATLAS

VAN HET

KONINGRIJK DER NEDERLANDEN

DEZELVEN

GRONTWEGEN MET WEGEN EN RYDEN


IN

WELKE VERBODEN WORDEN VAN DE KUNSTEN EN WETENSCHAPPEN

DE WETEN

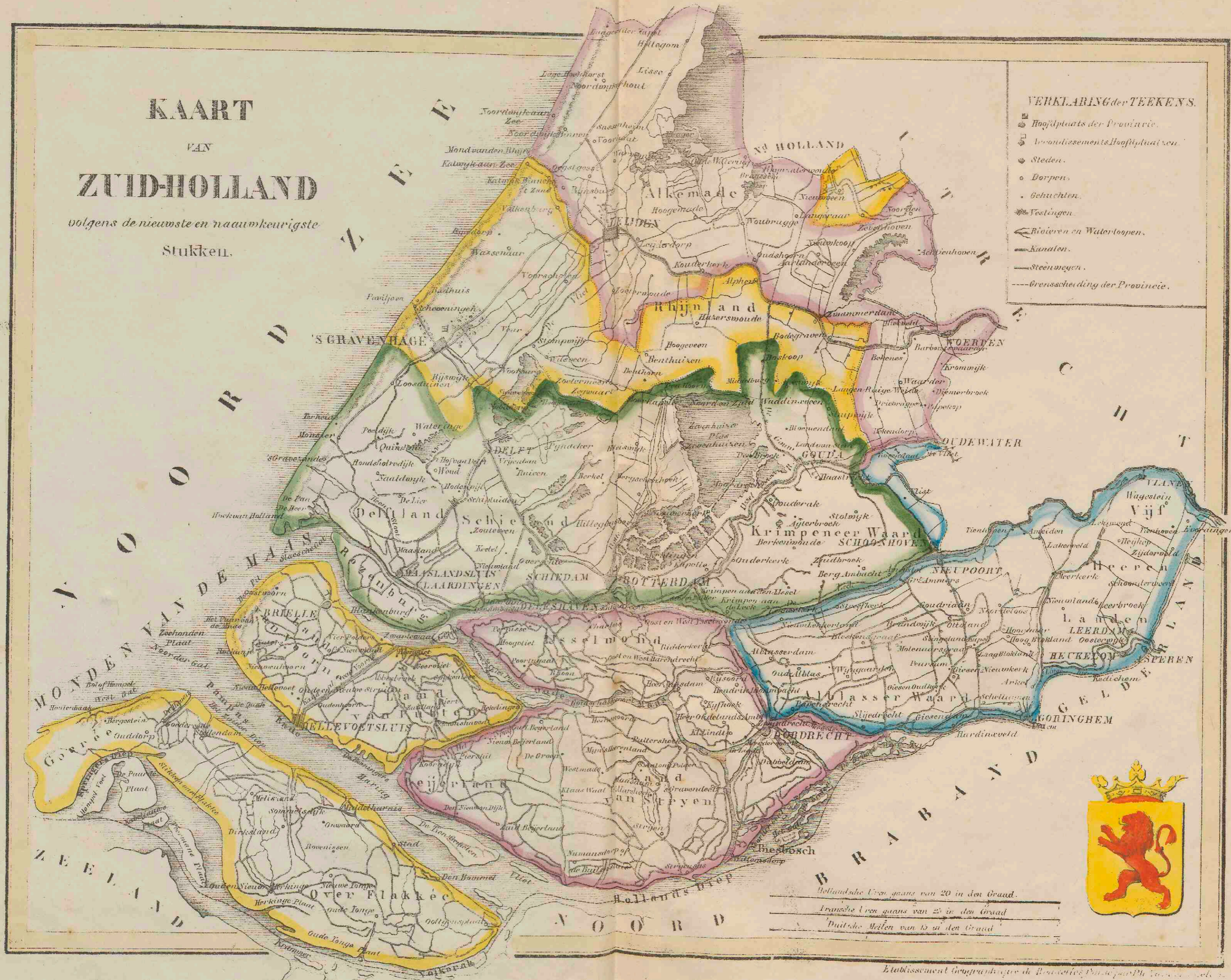
DE WETEN

1800



KAART VAN ZUID-HOLLAND

volgens de nieuwste en nauwkeurigste
Stukken.



- VERKLARING der TEEKENS.**
- Hoofdplaats der Provincie.
 - Arrondissements Hoofdplaatsen.
 - Steden.
 - Dorpen.
 - Gehuchten.
 - ★ Vestingen.
 - ← Rivieren en Waterlopen.
 - Kanalen.
 - Steenwegen.
 - Grenscheiding der Provincie.



Hollandsche Elen guans van 20 in den Graad.
Fransche Elen guans van 25 in den Graad.
Duitsche Elen guans van 15 in den Graad.

Ettablissement Geographique de Paris chez P. de la Harpe, rue de la Harpe, n. 10.

Hollandische Meilen van 20 in den Graad.
 Fransche Uren-gaans van 25 in den Graad.
 Duitsche Meilen van 15 in den Graad.

KAART VAN NOORD-HOLLAND

volgens de nieuwste en naauwkeurigste
 Stukken.



VERKLARING der TEEKENS.

- Hoofdstaats der Provincie.
- Arrondissements Hoofdstaaten.
- Steden.
- Dorpen.
- Gehuchten.
- Vestingen.
- Rivieren en Waterloopen.
- Kanalen.
- Steenwegen, — Uren-weg
- Grensovergang der Provincie.



NOORD ZEE

KAART VAN DE WADDEEN VRIESLAND.




- VERKLARING der TEEKENS.
- Hoofplaats der Provincie.
 - Arrondissements Hoofplaats.
 - Steden.
 - Vlekken.
 - Dorpen.
 - Gehuchten.
 - Vestingen.
 - Hoofplaatsen van Kantons.
 - Rivieren en Waterlopen.
 - Kanalen.
 - Kasseide Wegen.
 - Groot Grenscheiding.
 - Grenscheiding der Provincie.

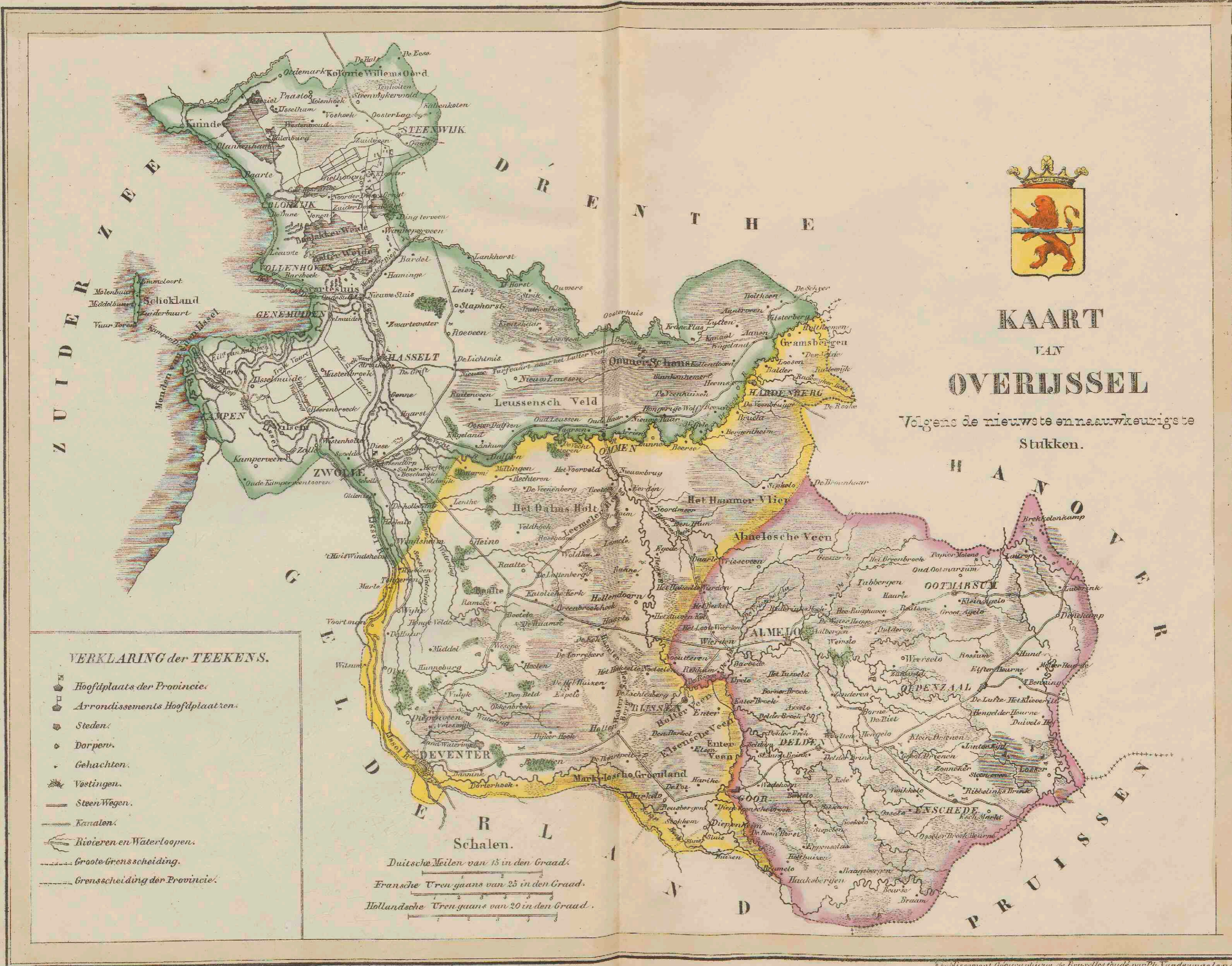
Schalen.

Hollandsche Eren graas van 40 in den Graad.

Fransche Eren graas van 25 in den Graad.

Duitsche Meilen van 15 in den Graad.





KAART
VAN
OVERIJSEL

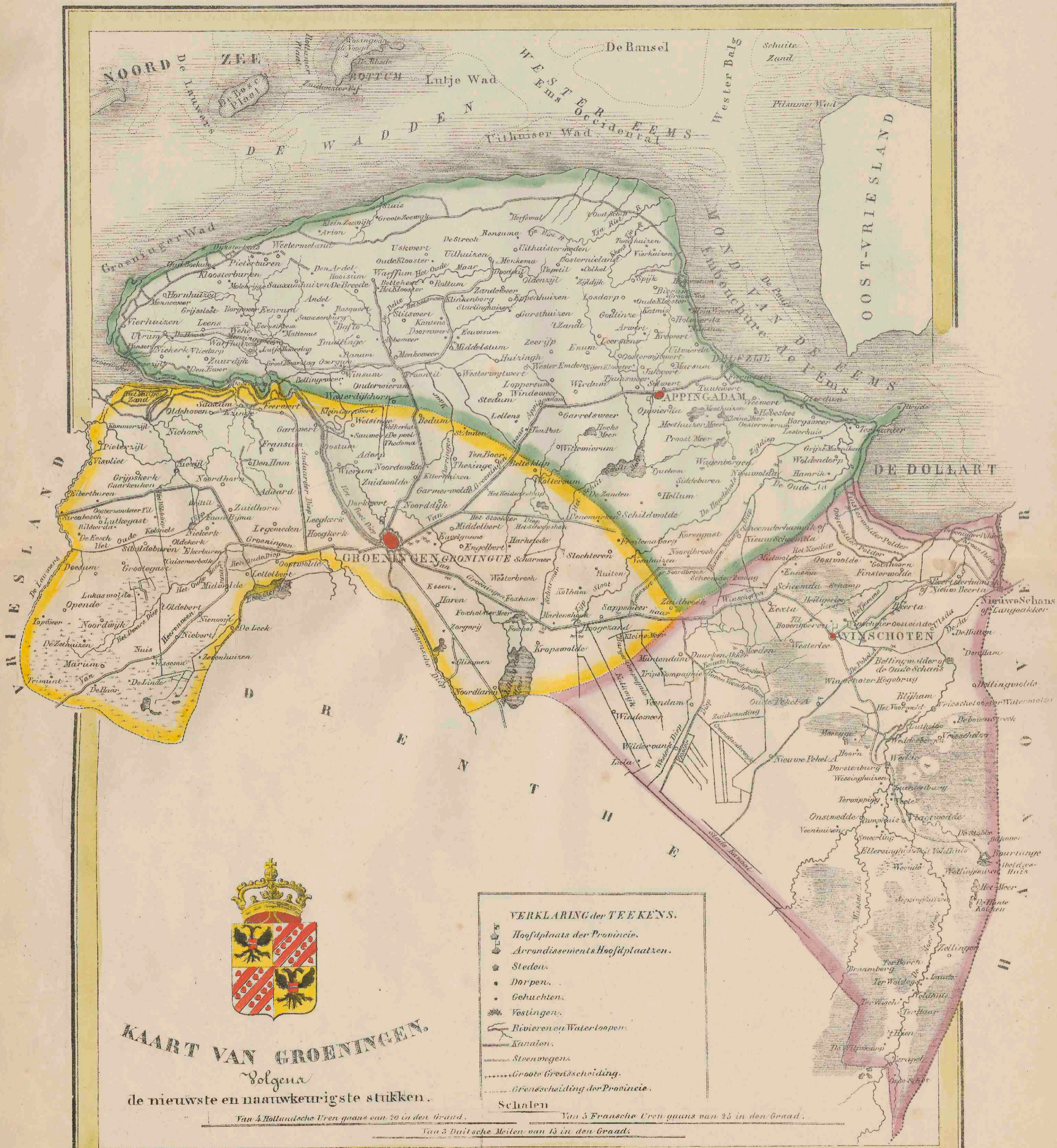
Totgens de nieuwste en naauwkeurigs te
Stukken.

VERKLARING der TEEKENS.

- ⊠ Hoofplaats der Provincie.
- ⊠ Arrondissements Hoofplaatsen.
- Steden.
- Dorpen.
- Gehuchten.
- ⊠ Vestingen.
- Steen Wegen.
- Kanalen.
- ~ Rivieren en Waterloopen.
- Grootte Grens scheidung.
- Grens scheidung der Provincie.

Schalen.
Duitsche Meilen van 15 in den Graad.
Fransche Treen gaans van 25 in den Graad.
Hollandsche Treen gaans van 20 in den Graad.

Establishment Geographique de Bruxelles fonde par Th. Vandermaelen.



KAART VAN GROENINGEN.
 Volgens
 de nieuwste en nauwkeurigste stukken.

- VERKLARING der TEEKENS.**
- Hoofplaats der Provincie.
 - Arrondissements Hoofdplaatsen.
 - Steden.
 - Dorpen.
 - Gehuchten.
 - Vestingen.
 - Rivieren en Waterlopen.
 - Kanalen.
 - Steenwegen.
 - Groote Grènscheiding.
 - Grènscheiding der Provincie.
- Schalen

Van 4 Hollandsche Uren guans van 20 in den Graad. Van 5 Fransche Uren guans van 25 in den Graad.
 Van 3 Duitse Meilen van 15 in den Graad.

Établissement Géographique de Bruxelles fondé par Ph. Vandermaelen.

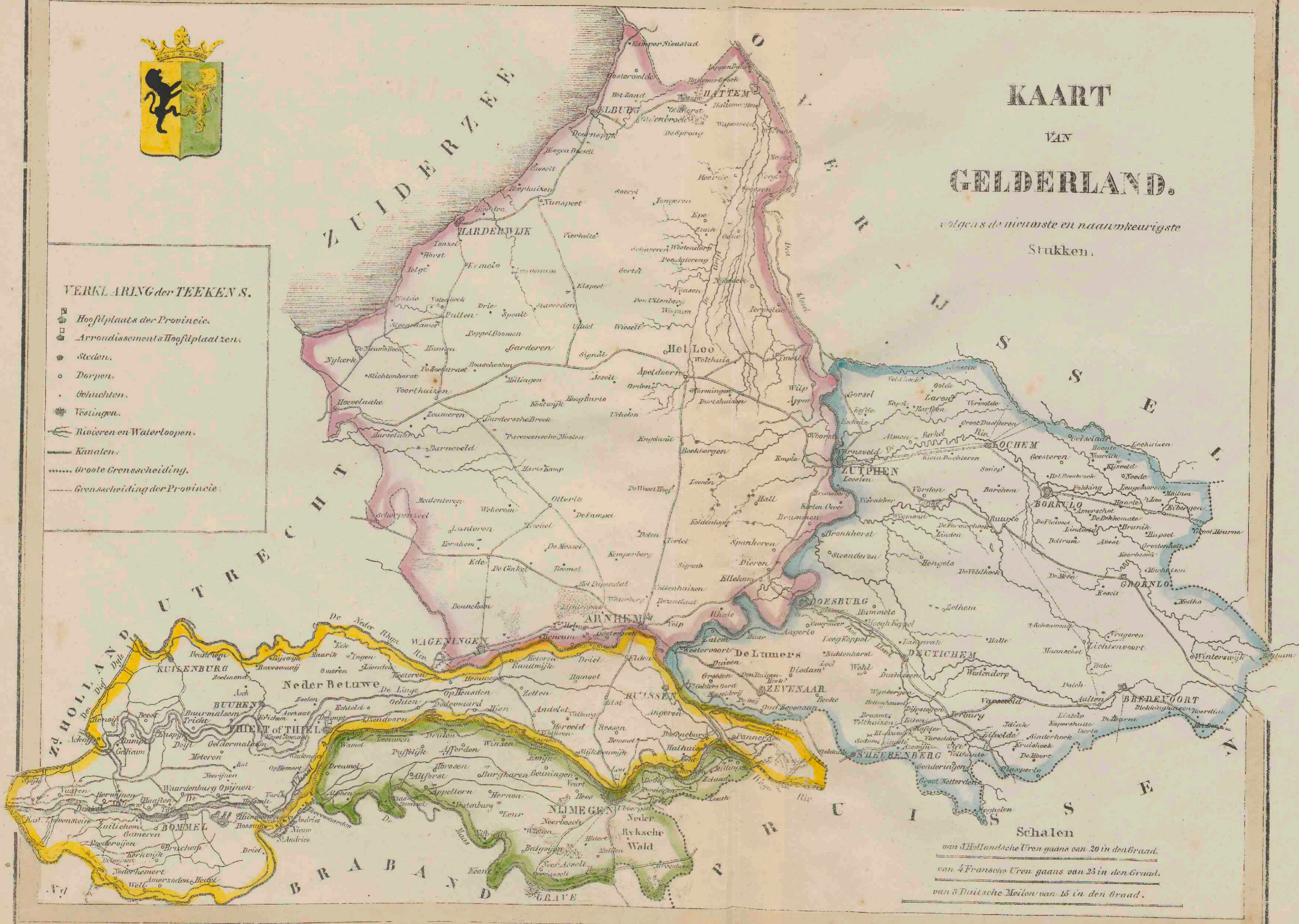


KAART VAN GELDERLAND.

volgens de nieuwste en nauwkeurigste
Stukken.


VERKLARING der TEEKEN S.

- Hoofplaats der Provincie.
- Arrondissement's Hoofplaatsen.
- Steden.
- Dorpen.
- Gestichten.
- Vestingen.
- Rivieren en Waterloopen.
- Kanalen.
- Grootte Grensscheiding.
- Grensscheiding der Provincie.

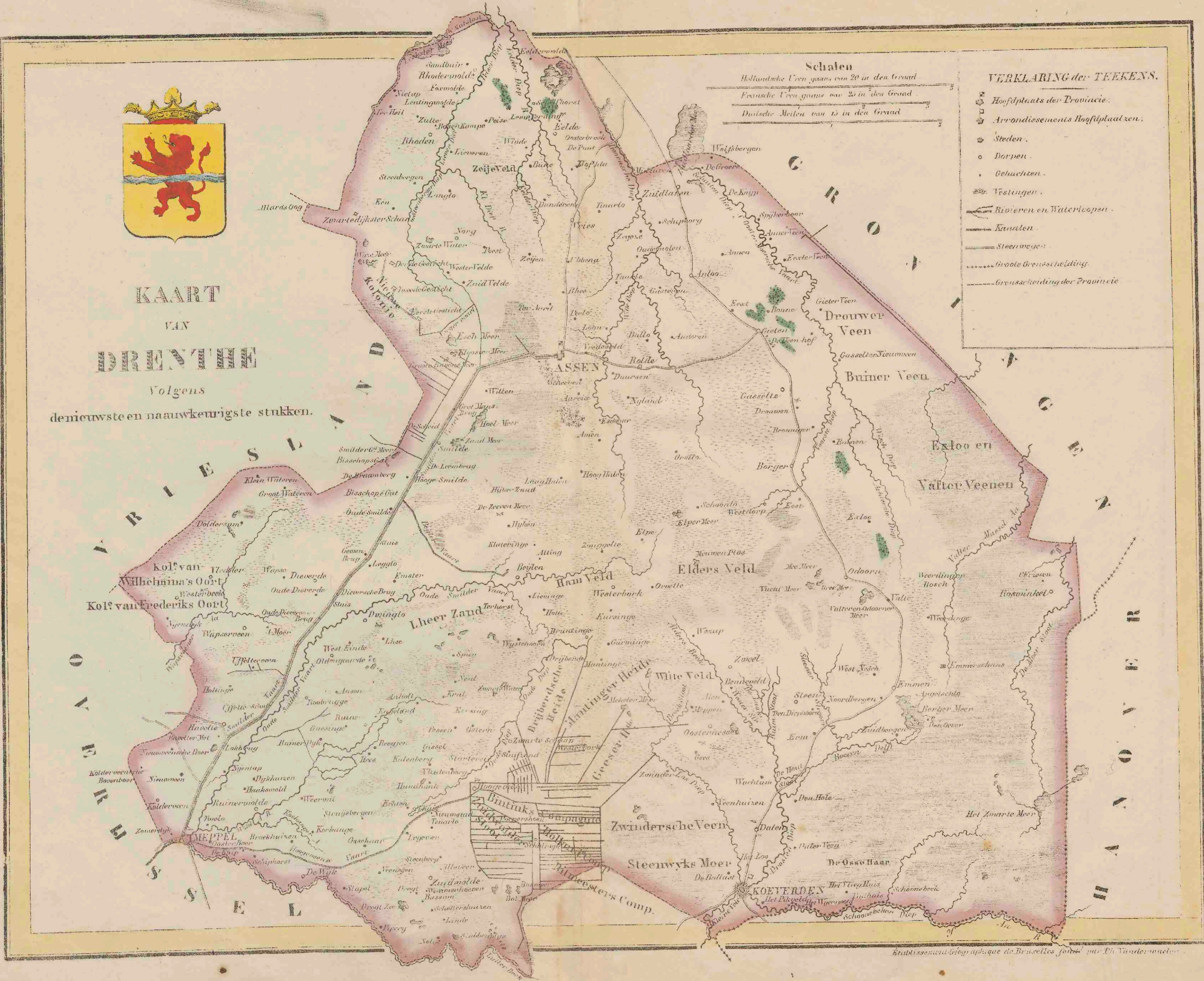


Schalen
van 3 Hollandse Uren gaans van 20 in den Graad.
van 4 Fransche Uren gaans van 25 in den Graad.
van 5 Duitse Meilen van 15 in den Graad.

Plan, voornamelijk Geographique de Brusselles, fructé par Ph. Vandermaelen.



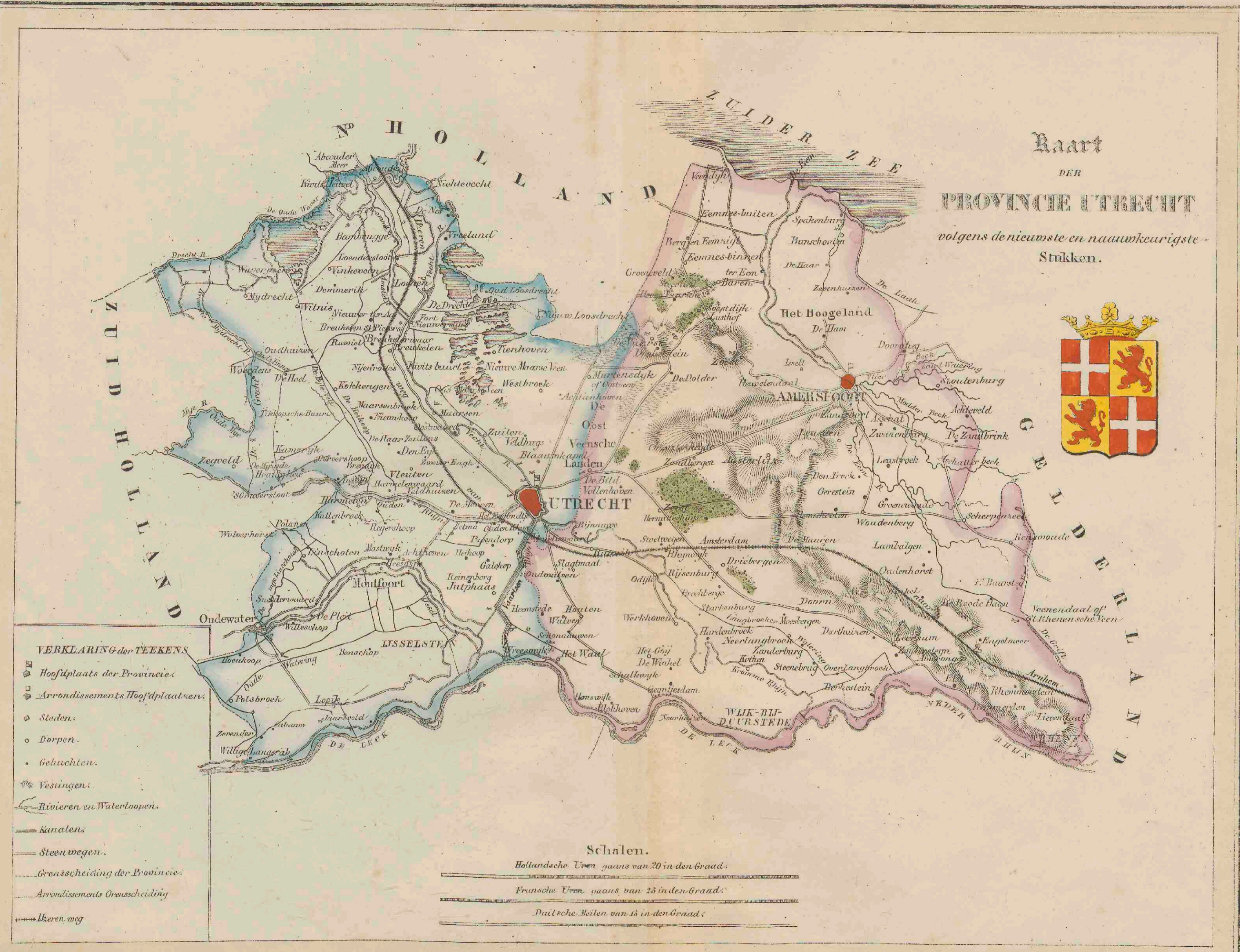
KAART
VAN
GRONINGEN
Volgens
denieuwste en naauwkeurigste stukken.



VERKLARING der TEEKENS.

- Hoofdstaats der Provincie.
- Arrondissements Hoofdstaats.
- Steden.
- Dorpen.
- Gehuchten.
- Vestingen.
- Rivieren en Waterlopen.
- Kanalen.
- Steenwegen.
- Grote Granscheiding.
- Granscheiding der Provincie.

Grondwet van 1848, uitgegeven door de Koninklijke Drukkerij van de Koninklijke Bibliotheek te Brussel, onder de directie van de Koninklijke Bibliotheek te Brussel.



Baart
DER
PROVINCE UTRECHT
volgens de nieuwste en nauwkeurigste
Stukken.

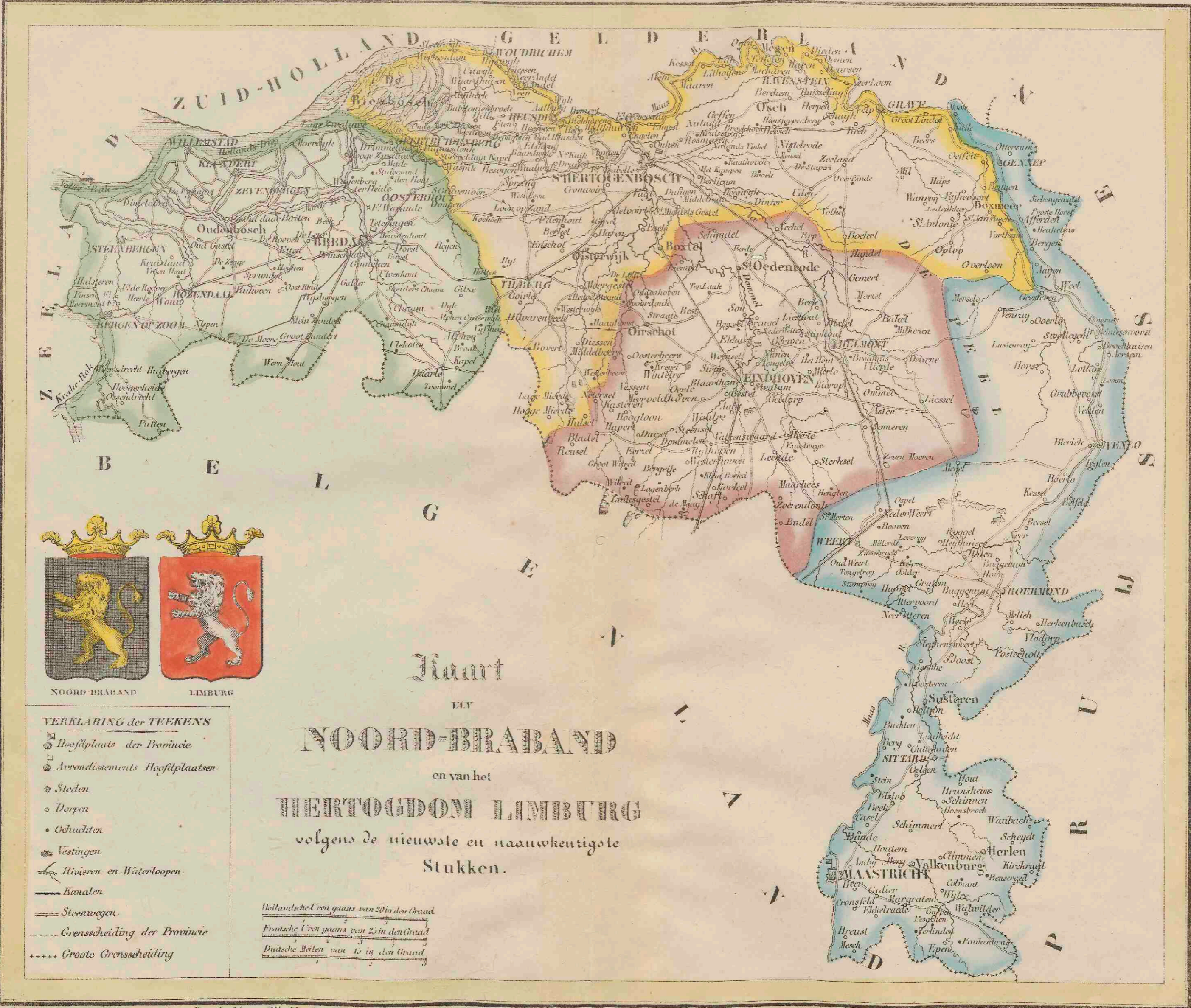


VERKLARING der TEEKENS.

- ⊞ Hoofplaats der Provincie.
- ⊞ Arrondissements Hoofplaatsen.
- ◻ Steden.
- Dorpen.
- Gehuchten.
- ⊞ Vestingen.
- Rivieren en Waterlopen.
- Kanalen.
- Steenwegen.
- Grensscheiding der Provincie.
- Arrondissements Grensscheiding.
- Keren weg.

Schalen.

- Hollandsche Uren gaans van 20 in den Graad.
- Fransche Uren gaans van 25 in den Graad.
- Duitsche Meilen van 15 in den Graad.



Établissement Géographique de Bruxelles fondé par Ph. Vandermaelen en 1830.



KAART

VAN

ZEELAND

volgens de nieuwste en nauwkeurigste
Stukken.

VERKLARING der TEEKENS.

- HOOFDPLAATS der Provincie
- Arrondissements Hoofplaatsen
- Steden
- Dorpen
- Beluhten
- Vestigingen
- Rivieren en Waterlopen
- Kanalen
- Steenwegen
- Groote Grenscheiding
- Grenscheiding der Provincie

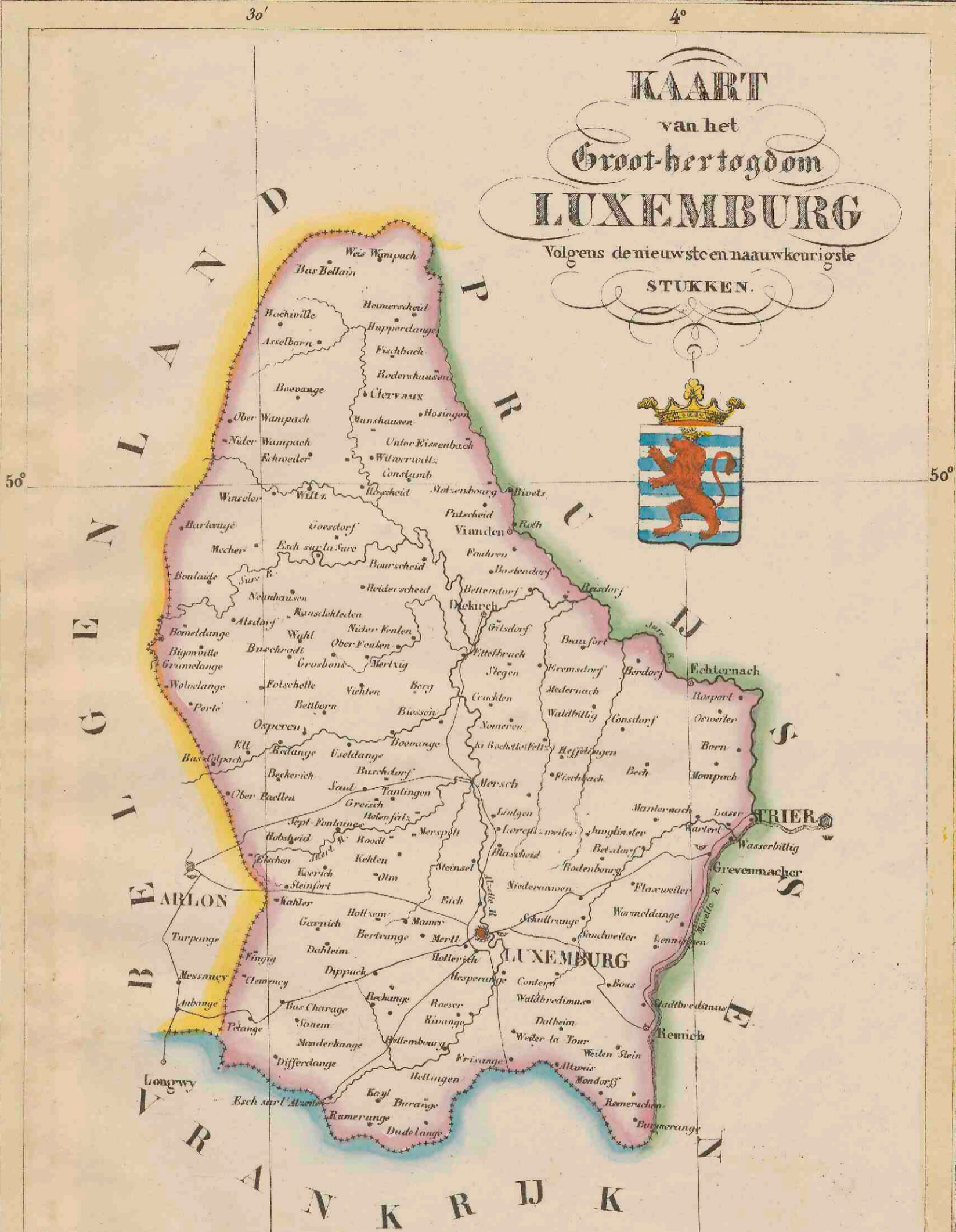


Schalen
 Van 2 Hollandse Uren gaans van 20 in den Graad.
 Van 3 Franse Uren gaans van 25 in den Graad.
 Van 2 Dutsche Meilen van 15 in den Graad.

KAART van het Groot-herzogdom LUXEMBURG

Volgens de nieuwste en naauwkeurigste

STUKKEN.



Hollandsche Eren gaans van 20 in den Graad

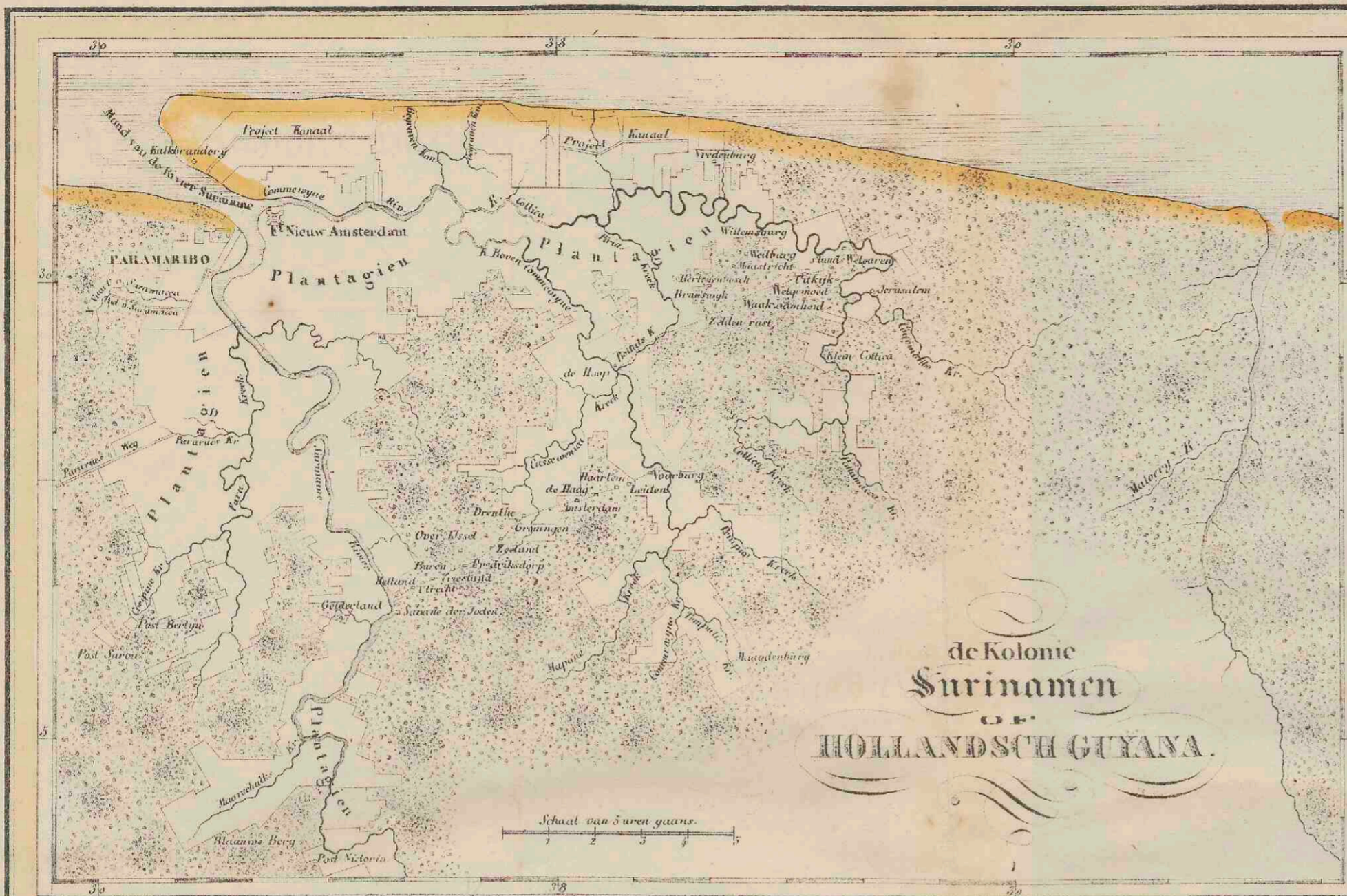
Fransche Eren gaans van 25 in den Graad

Duitsche Meilen van 15 in den Graad

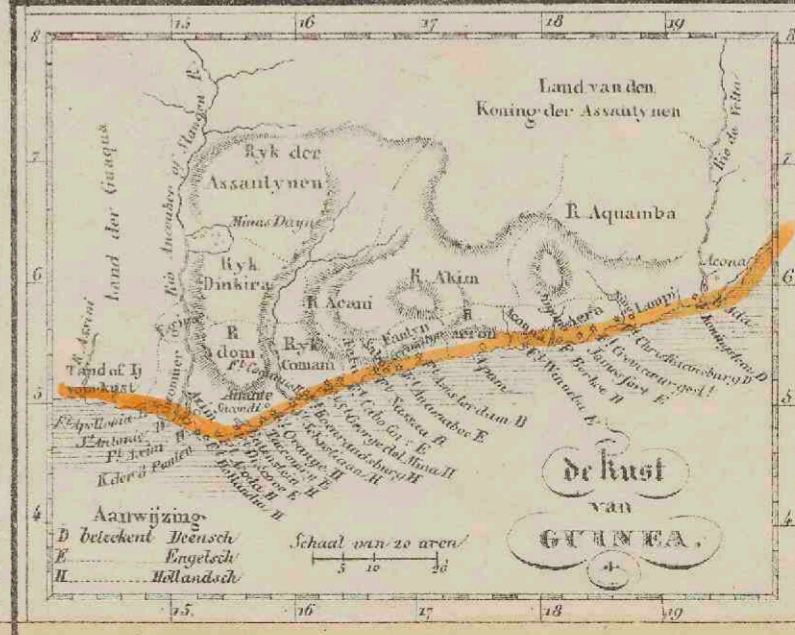
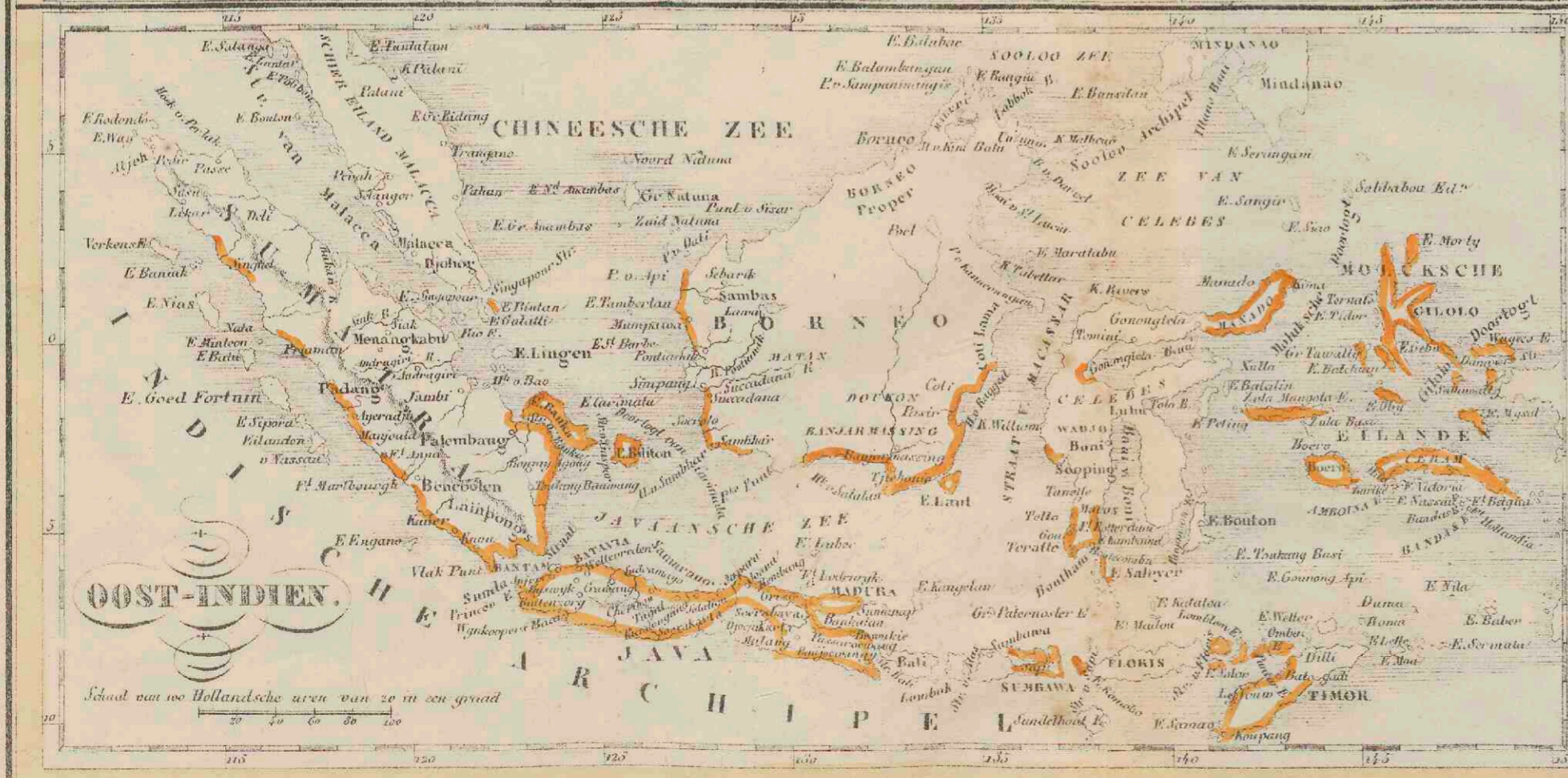
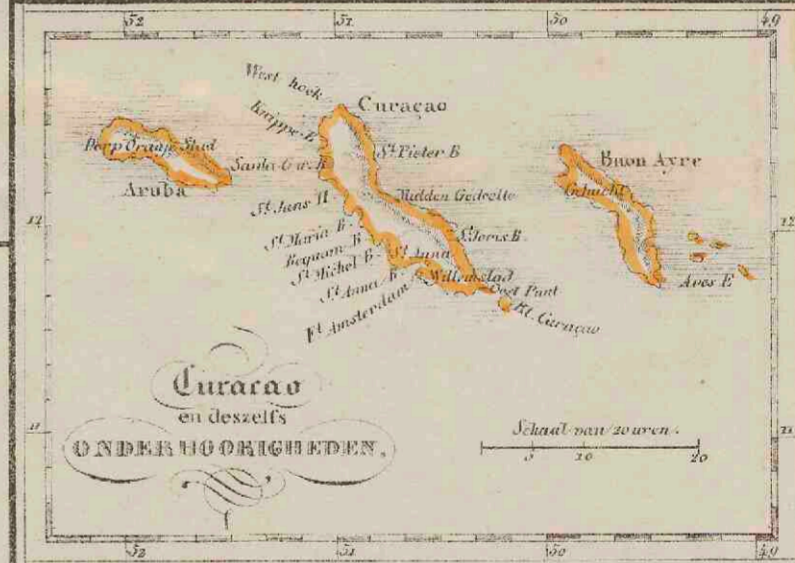
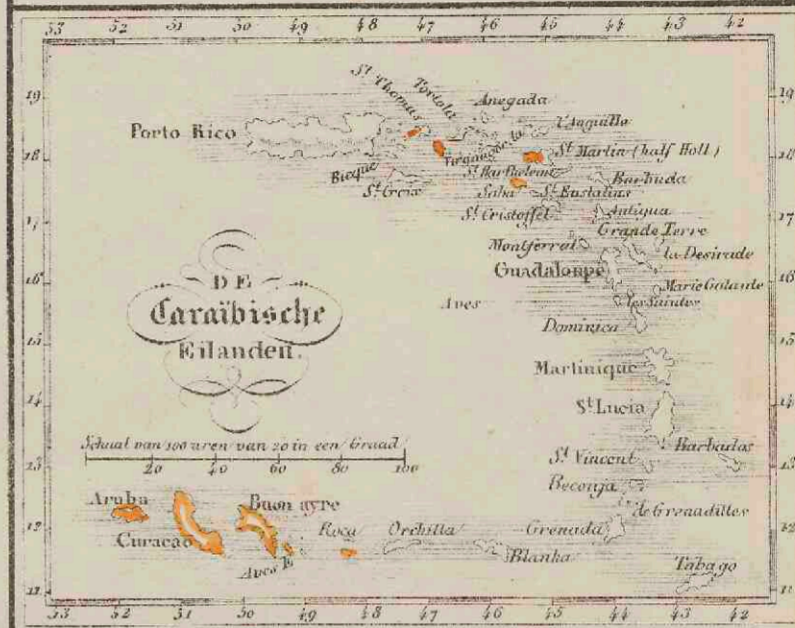
VERKLARING DER TEEKENS

- ⊙ Hoofplaats
- ⊙ Steden
- Dorpen
- Gehuchten

- ⊙ Vestingen
- ~ Rivieren en Waterloopen
- Groote Wegen
- +++ Grensscheiding




**KAART
der Nederlandsche bezittingen
ten Oosten en ten Westen der baaij
de Goede Hoop.**



Atlas Geographique de Bruxelles.

Universiteit Utrecht
Faculteit der
Ruimtelijke Wetenschappen
Kaartenverzameling



VIII B