




Géographie universelle de Malte-Brun

<https://hdl.handle.net/1874/219616>





Gordsherk
Prof. C. Kraemer
1993

Kaart: VIII A. a. 45
(1855)

Kast L

TABLE DES CARTES GÉOGRAPHIQUES.

HISTOIRE GÉNÉRALE.

(INTRODUCTION.)

- I GÉOGRAPHIE PRIMITIVE DES GRECS, *voyages des Argonautes et d'Ulysse.*
- II GÉOGRAPHIE D'HÉRODOTE.
- III *Système géographique de PTOLÉMÉE, de STRABON et d'ÉRATOSTHÈNE.*
- IV EMPIRE D'ALEXANDRE.
- V MONDE CONNU DES ANCIENS.
- VI CARTE DE L'EUROPE *oprés l'invasion des Barbares vers la fin du V^e siècle.*
- VII PLANISPHERE *indiquant le nom des voyageurs et la date de leurs découvertes (carte double).*
- VIII } PLANISPHERE POLITIQUE (carte double).
- IX } PLANISPHERE POLITIQUE (carte double).
- X } PLANISPHERE POLITIQUE (carte double).
- XI MAPPEMONDE *divisée en deux hémisphères*
- XII } (carte double).

EUROPE.

- 1 CARTE GÉNÉRALE.
- 2 CARTE PAR BASSINS.
- 3 CARTE ETHNOGRAPHIQUE.

FRANCE.

- 4, 5 CARTE GÉNÉRALE (carte double).
- 6 — (région Ouest).
- 7 — (région Est).
- 8 — (région Sud).
- 9 — (région Nord).
- 10 — (région Centre).

ILES BRITANNIQUES.

- 11 CARTE GÉNÉRALE.
- 12 — ANGLETERRE.
- 13 — ÉCOSSE.
- 14 — IRLANDE.

PAYS-BAS.

- 15 BELGIQUE ET LUXEMBOURG.
- 16 HOLLANDE.

PÉNINSULE HISPANIQUE.

- 17 ESPAGNE ET PORTUGAL.
- 18 ESPAGNE (partie Orientale).
- 19 — (partie Occidentale).
- 20 — (partie Sud).
- 21 — (partie Centrale et Nord).

PORTUGAL.

- 22 CARTE GÉNÉRALE.

SUISSE.

- 23 CARTE GÉNÉRALE.

ITALIE.

- 24 CARTE GÉNÉRALE.
- 25 ROYAUME DE SARDAIGNE.
- 26 ÉTAT PONTIFICAL, TOSCANE, PARME ET MODÈNE.
- 27 ROYAUME DE NAPLES.

ALLEMAGNE.

CONFÉDÉRATION GERMANIQUE.

- 28 ALLEMAGNE PHYSIQUE.
- 29 — OCCIDENTALE.
- 30 — (Sud-Est).
- 31 — (Nord-Ouest).
- 32 — (Nord-Est).
- 33 — (Sud-Ouest).

PRUSSE.

- 34 MONARCHIE PRUSSIENNE.
- 35 PRUSSE ORIENTALE.
- 36 — OCCIDENTALE.

AUTRICHE.

- 37 EMPIRE D'AUTRICHE.
- 38 ARCHIDUCHÉ D'AUTRICHE, TYROL, SAZBOURG ET STYRIE.
- 39 PAYS DES TCHERRES DE L'EMPIRE D'AUTRICHE, BOHÈME ET MORAVIE.
- 40 PAYS ILLYRIENS OU CROATES DE L'EMPIRE D'AUTRICHE, ETC.
- 41 HONGRIE, GALICIE, ET PROVINCES DANUBIENNES.
- 42 PAYS ITALIENS DE L'EMPIRE D'AUTRICHE, LOMBARDIE ET VÉNÉTIE.

DANEMARK.

- 43 DANEMARK AVEC LE MIDI DE LA SUÈDE ET DE LA NORVÈGE.

SUÈDE ET NORVÈGE.

- 44 DANEMARK, SUÈDE ET NORVÈGE.

RUSSIE.

- 45 CARTE PHYSIQUE ET ETHNOGRAPHIQUE DE LA RUSSIE D'EUROPE.
- 46 RUSSIE D'EUROPE (partie Méridionale).
- 47 — (partie Septentrionale).
- 48 CARTE GÉNÉRALE DE LA RUSSIE D'EUROPE.
- 49 FINLANDE.
- 50 RUSSIE OCCIDENTALE (comprenant le territoire de l'ancienne Pologne).

GRÈCE.

- 51 GRÈCE ET ARCHIPEL.

TURQUIE.

- 52 TURQUIE D'EUROPE.
- 53 } PROVINCES DANUBIENNES.
- 53 } VALACHIE ET MOLDAVIE.

ASIE.

- 54 CARTE GÉNÉRALE.
- 55 CARTE PHYSIQUE.

TURQUIE.

- 56 CARTE GÉNÉRALE.
- 57 PROVINCES DU CAUCASE.

SIBÉRIE.

- 58 CARTE DE LA SIBÉRIE, OU RUSSIE D'ASIE.

PERSE.

- 59 PERSE, CABOUL ET BÉLOUTCHISTAN.
- 60 SYRIE.

TURKESTAN.

- 61 CARTE GÉNÉRALE.

ARABIE.

- 62 CARTE GÉNÉRALE.

CHINE.

- 63 MONGOLIE, MANDCHOURIE ET CORÉE (partie Nord de l'empire chinois).
- 64 TIBET, THIAN-CHAN-NAN-LOU, THIAN-CHAN-PÉ-LOU ET MONGOLIE DU KHOU-KHOU-NOOR (partie Ouest de l'empire chinois).
- 65 CHINE PROPREMENT DITE (partie Sud-Est de l'empire chinois).

JAPON.

- 66 CARTE GÉNÉRALE.

HINDOUSTAN.

- 67 CARTE PHYSIQUE DE L'HINDOUSTAN ET DE L'INDO-CHINE.
- 68 POSSESSIONS ANGLAISES DANS L'INDE (partie Occidentale).
- 69 — (partie Orientale).

INDO-CHINE.

- 70 CARTE GÉNÉRALE.

AFRIQUE.

- 71 CARTE GÉNÉRALE.

ÉGYPTE.

- 72 CARTE GÉNÉRALE.
- 73 CARTE DE L'ISTHME DE SUEZ.

NUBIE.

- 74 CARTE GÉNÉRALE.

ABYSSINIE.

- 75 CARTE GÉNÉRALE.

TRIPOLI.

- 76 CARTE DU NORD DE L'AFRIQUE (comprenant Maroc, Alger, Tanis et Tripoli).

ALGÉRIE.

- 77 CARTE GÉNÉRALE.

S'AH'ARA OU GRAND DÉSERT.

- 78 AFRIQUE CENTRALE.
- 79 AFRIQUE MÉRIDIONALE.

SÉNÉGAMBIE.

- 80 CARTE DU SÉNÉGAL ET DU HAUT NIGER.

ILES D'AFRIQUE.

- 81 CARTE GÉNÉRALE (comprenant Madagascar Bourbon et Maurice).

CAFRERIE ET NATAL.

- 82 CARTE DU NATAL ET RÉPUBLIQUE DES BOËRS.

AMÉRIQUE.

- 83 AMÉRIQUE SEPTENTRIONALE.
- 84 CANADA, AMÉRIQUE RUSSE, AMÉRIQUE ANGLAISE, ET TERRES ARCTIQUES.

ÉTATS-UNIS.

- 85 ÉTATS-UNIS (région du Nord).
- 86 — (région du Sud).
- 87 — (région des Territoires).

MEXIQUE.

- 88 CARTE GÉNÉRALE.

AMÉRIQUE CENTRALE.

- 89 CARTE GÉNÉRALE.

ANTILLES.

- 90 CARTE DES ILES ANTILLES OU INDES OCCIDENTALES.

AMÉRIQUE MÉRIDIONALE.

- 91 CARTE GÉNÉRALE.

PÉROU.

- 92 PÉROU, BOLIVIA ET CHILI.

GUYANE.

- 93 AMÉRIQUE COLONBIENNE ET GUYANE.

BRÉSIL.

- 94 CARTE GÉNÉRALE.

Océanie.

- 95 CARTE GÉNÉRALE.

MALAISIE.

- 96 CARTE GÉNÉRALE.

AUSTRALIE.

- 97 CARTE DE LA NOUVELLE-HOLLANDE.

POLYNÉSIE.

- 98 POLYNÉSIE ET MICRONÉSIE.

gec

Kaart VIII A.a. 45

GÉOGRAPHIE UNIVERSELLE

DE

MALTE-BRUN

ATLAS

DRESSÉ ET DIVISÉ PAR NATIONALITÉS

CONTENANT

TOUS LES CHEMINS DE FER

PAR

A. H. DUFOUR



PARIS

GUSTAVE BARBA, LIBRAIRE-ÉDITEUR

8, RUE CASSETTE

Universiteit Utrecht
 Faculteit der
 Ruimtelijke Wetenschappen
 Kaartenverzameling

9304/31

GEOGRAPHICAL MUSEUM

MUSEUM

ATLAS

DEPARTMENT OF THE INTERIOR

UNITED STATES GEOLOGICAL SURVEY


J. H. DUTTON



WASHINGTON: GOVERNMENT PRINTING OFFICE

1880

1880

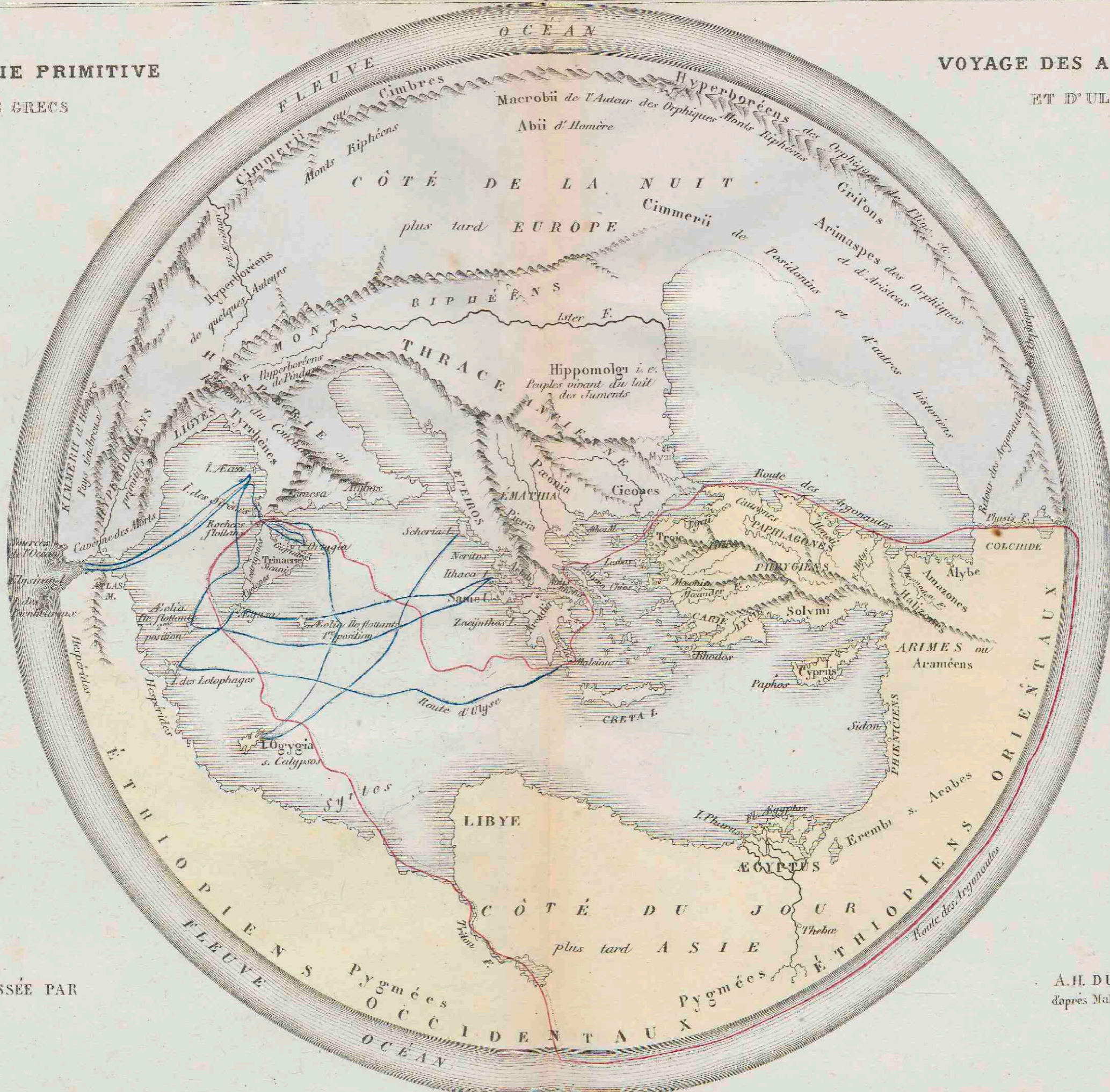


GÉOGRAPHIE PRIMITIVE

DES GRECS

VOYAGE DES ARGONAUTES

ET D'ULYSSE.



DRESSÉE PAR

A.H. DUFOUR.
d'après Malte Brun

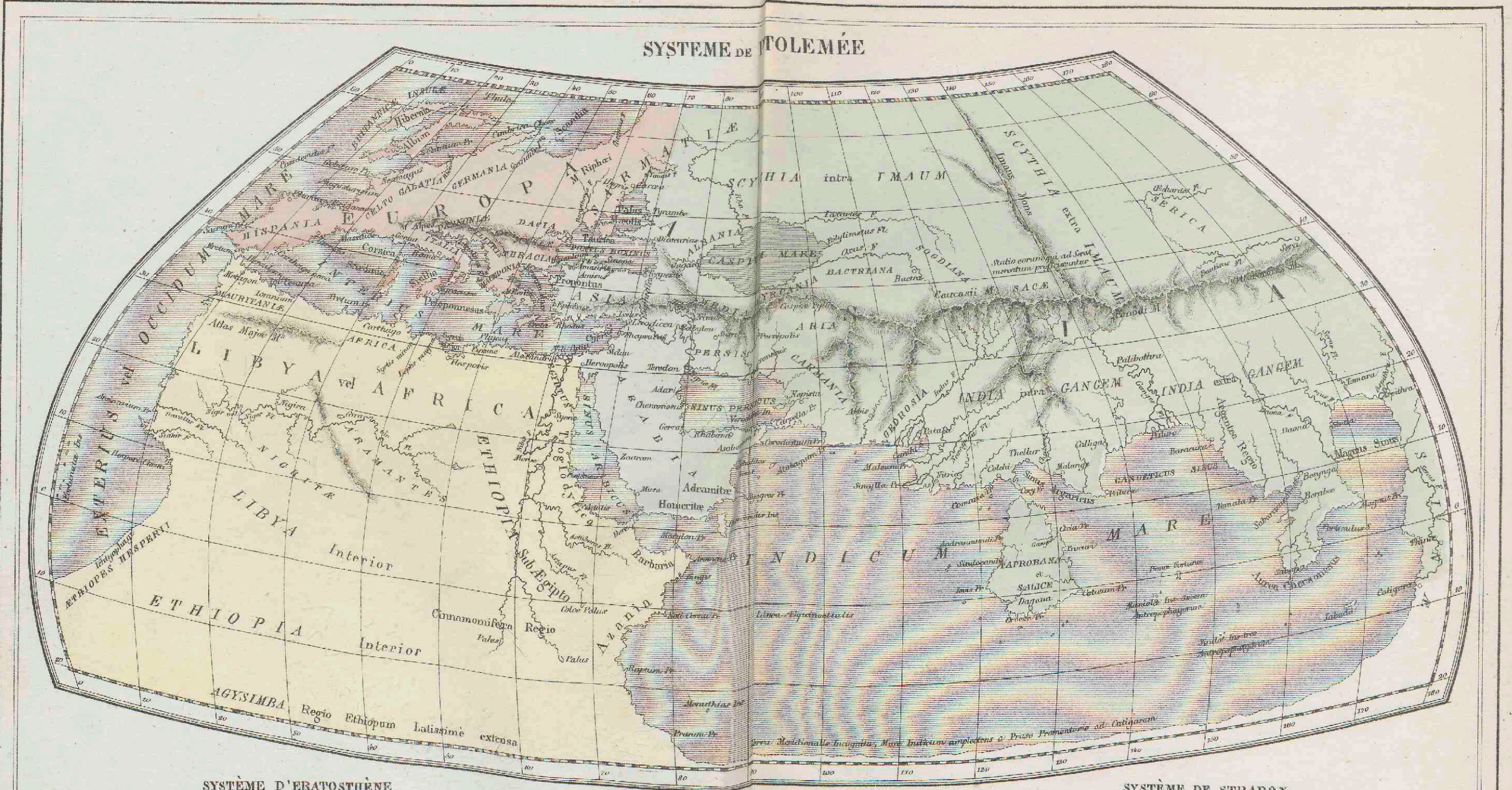
GÉOGRAPHIE
D' HÉRODOTE

par A.H. Dufour.

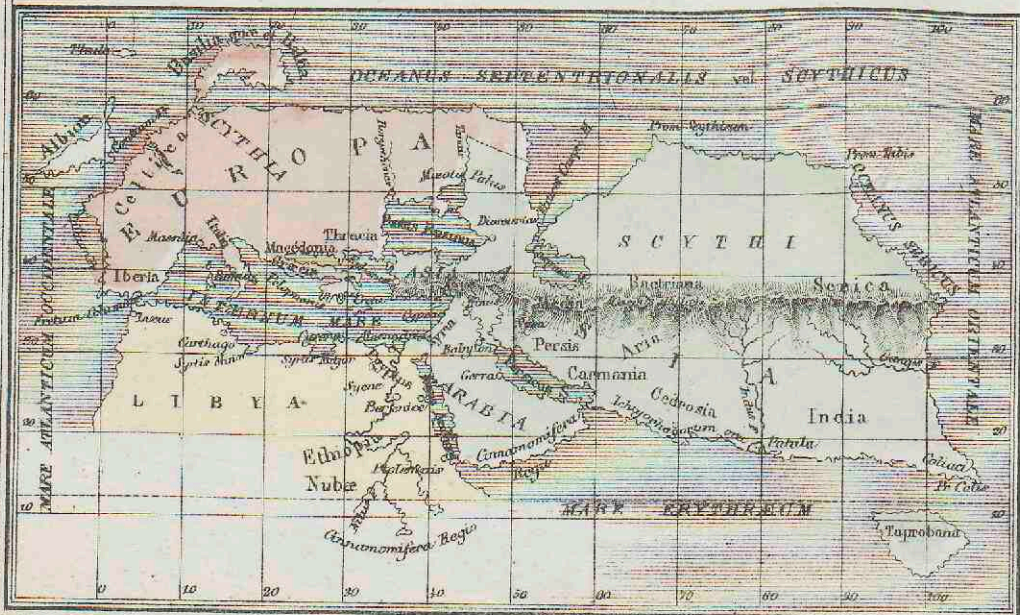


Gravé chez E. Bachevalier, Paris.

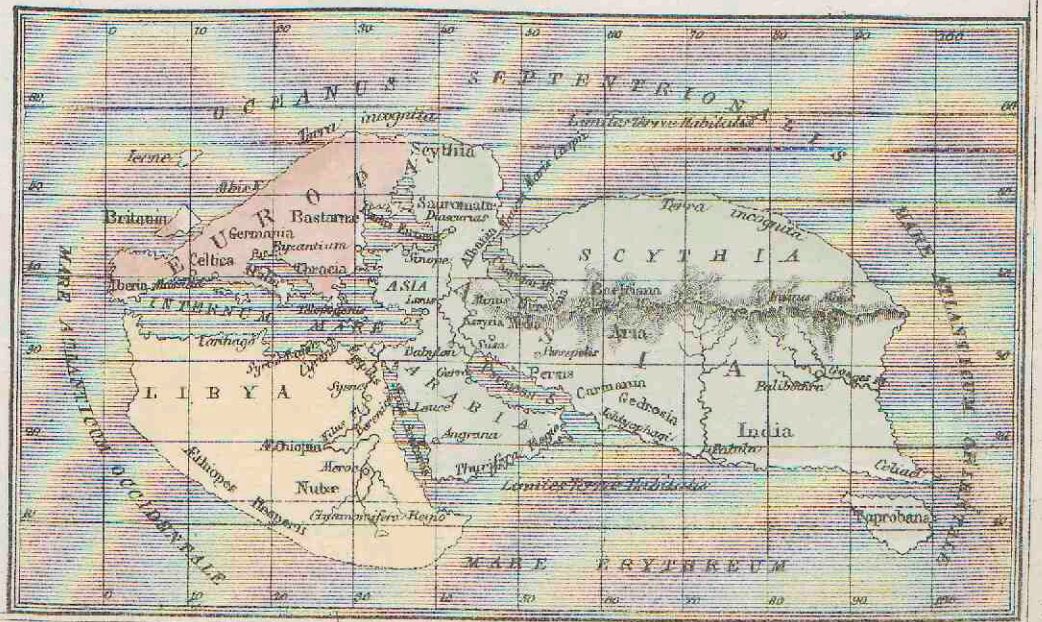
SYSTEME DE PTOLEMÉE



SYSTEME D'ERATOSTHÈNE

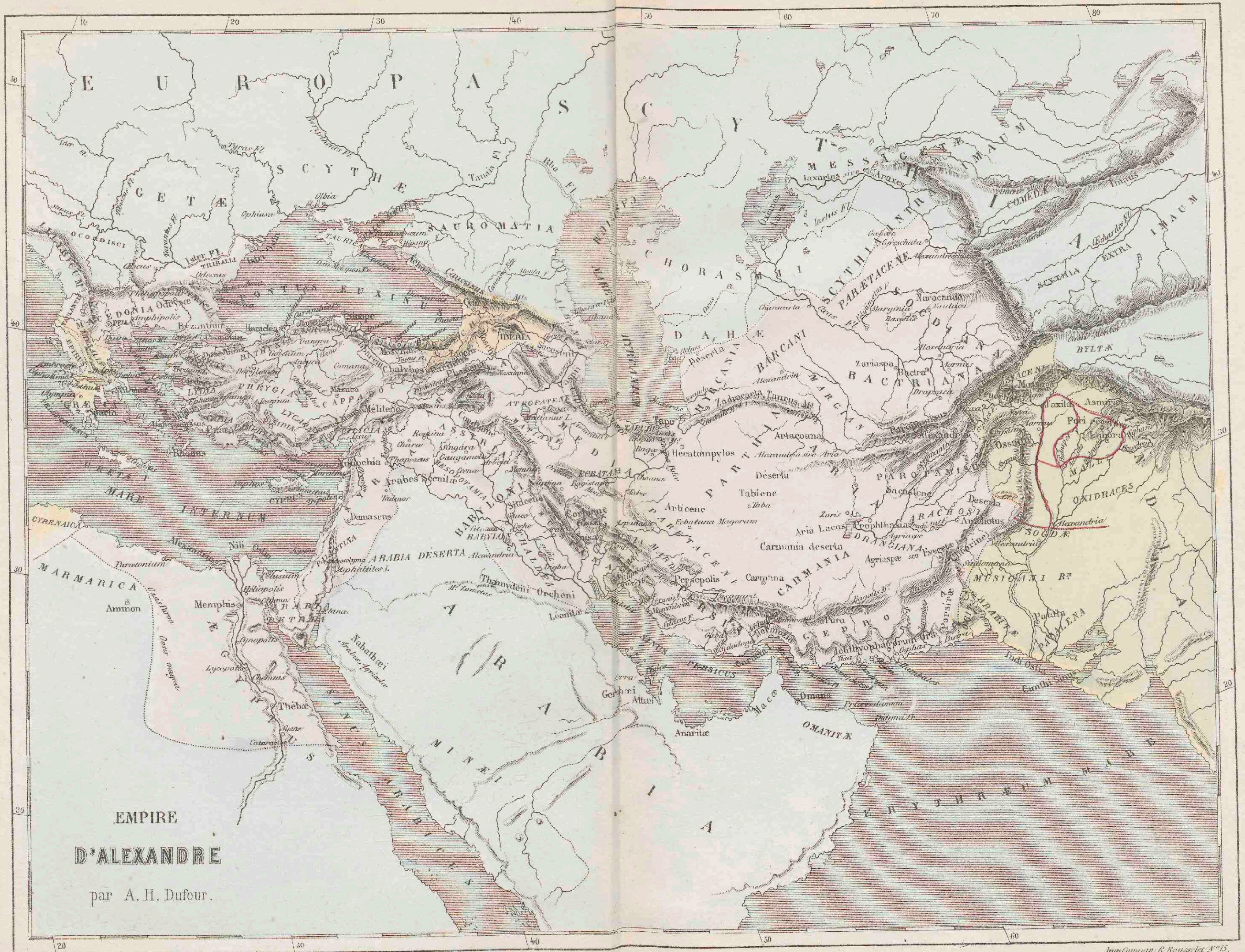


SYSTEME DE STRABON



SYSTEMES GÉOGRAPHIQUES
DE
PTOLÉMÉE
DE
STRABON ET D'ERATOSTHÈNE
PAR
A. H. Dufour.

7



EMPIRE
D'ALEXANDRE

par A. H. Dufour.



MONDE CONNU

DES ANCIENS
 au siècle de
 PTOLEMEE
 par A.H. Dufour.



CARTE
DE L'EUROPE

APRES L'INVASION
DES BARBARES

vers la fin du V^e siècle.

par A.L. Dufour.





PLANISPHERE
 indiquant
 LE NOM DES VOYAGEURS,
 et les Dates
 DE LEURS DECOUVERTES.
 PAR
 A. H. Dufour.

Gravé chez E. H. Mouton, Paris.

Paris, Gustave Barba, Éditeur.

Imp. Compagnie des Arts, Paris.

VII A 45



PLANISPHERE

POLITIQUE PHYSIQUE
ET
HYDROGRAPHIQUE

par A.H. Dufour.

VIII A.a.45

MAPPE MONDE

A. H. DUFOUR



VIII A. a. 45





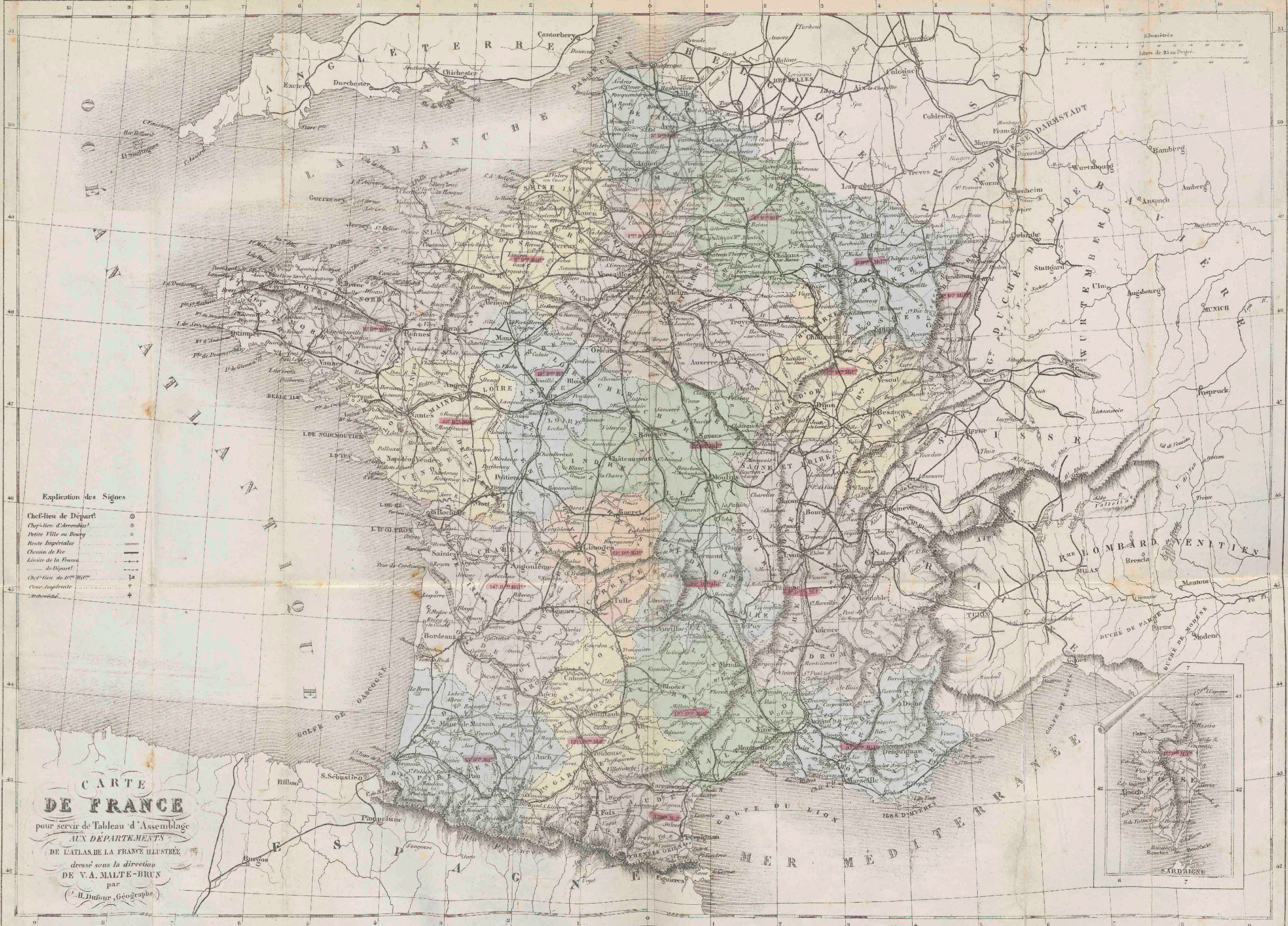
CARTE
D'EUROPE
 DIVISÉE
 PAR BASSINS
 par A.H. Dufour.

Gravée chez Erhard Schöbler rue Bonaparte. 42.

Gustave Barba Editeur. Paris.

Imp. Alfred Compagnon, r. Rousselet, 15, Paris.



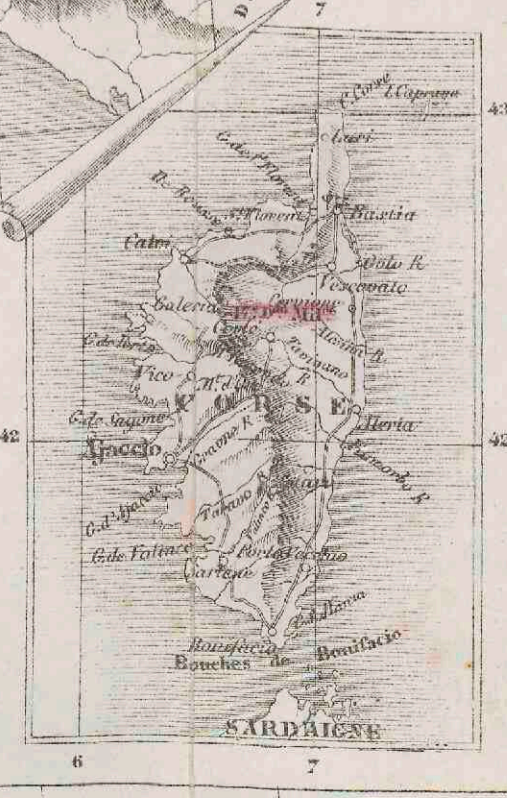


Explication des Signes

- Chef-lieu de Département ○
- Chef-lieu d'Arrondissement ○
- Petite Ville ou Bourg ○
- Route Impériale ———
- Chemin de Fer ———
- Limite de la France ———
- de Département ———
- Chef-lieu de District ———
- Cours Impériale ———
- Intervalle ———

CARTE DE FRANCE

pour servir de Tableau d'Assemblage
AUX DÉPARTEMENTS
DE L'ATLAS DE LA FRANCE ILLUSTRÉE
dressé sous la direction
DE V.A. MALTE-BRUN
par
A. H. Dufour, Géographe.





Explication des Signes.

- CHEF-LIEU DE PROVINCES ○
- DE DÉPARTEMENTS ○
- Chef-Lieu d'Arrondissement ○
- Chef-Lieu de Canton et Commune ○
- Limites de Provinces - - - - -
- Limites de Départements - - - - -
- Grande Route - - - - -
- Chemins de Fer - - - - -

FRANCE
RÉGION DE L'OUEST
DIVISÉE PAR PROVINCES
ET PAR DÉPARTEMENTS
 par A. H. Dufour

ÉCHÈLLES.
 Kilomètres
 Lieues de 25 au Degré.

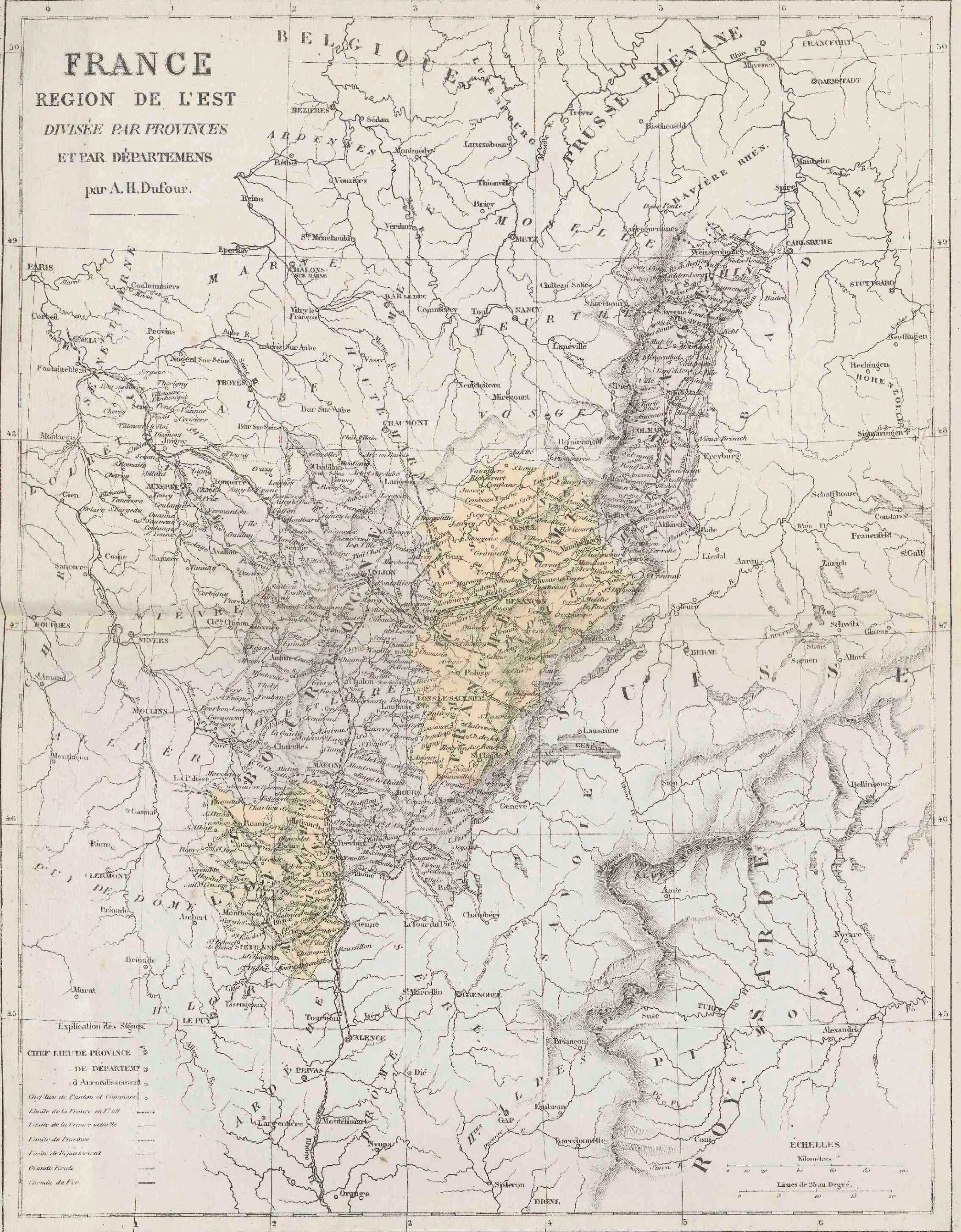
26

FRANCE

REGION DE L'EST

DIVISÉE PAR PROVINCES
ET PAR DÉPARTEMENTS

par A. H. Dufour.

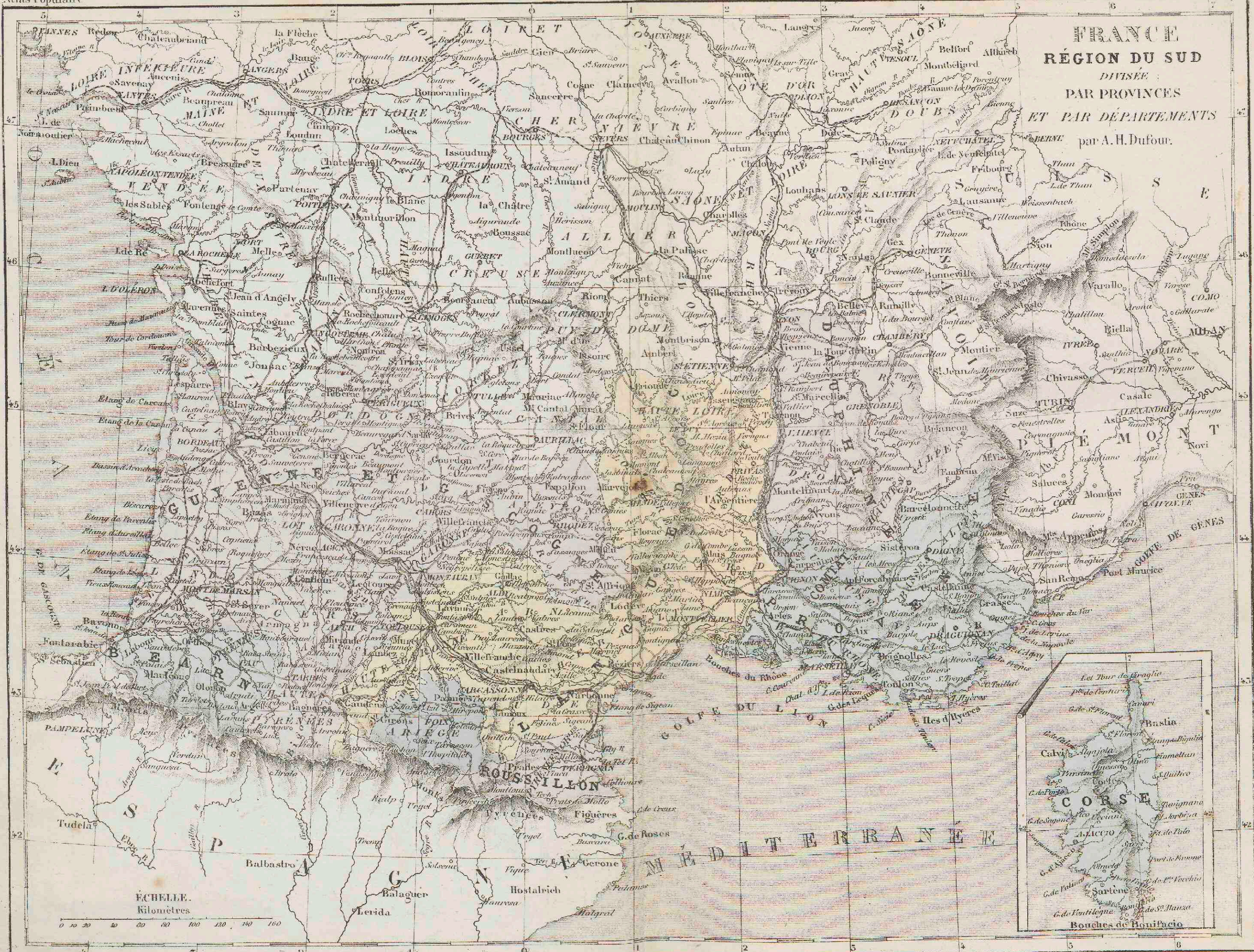


- Explication des Signes.
- CIEF LIEU DE PROVINCE
 - DE DÉPARTEMENT
 - d'Arrondissement
 - Chef lieu de Canton et Commune
 - Limite de la France en 1789
 - Limite de la France actuelle
 - Limite de Province
 - Limite de Département
 - Grande Route
 - Chemin de Fer



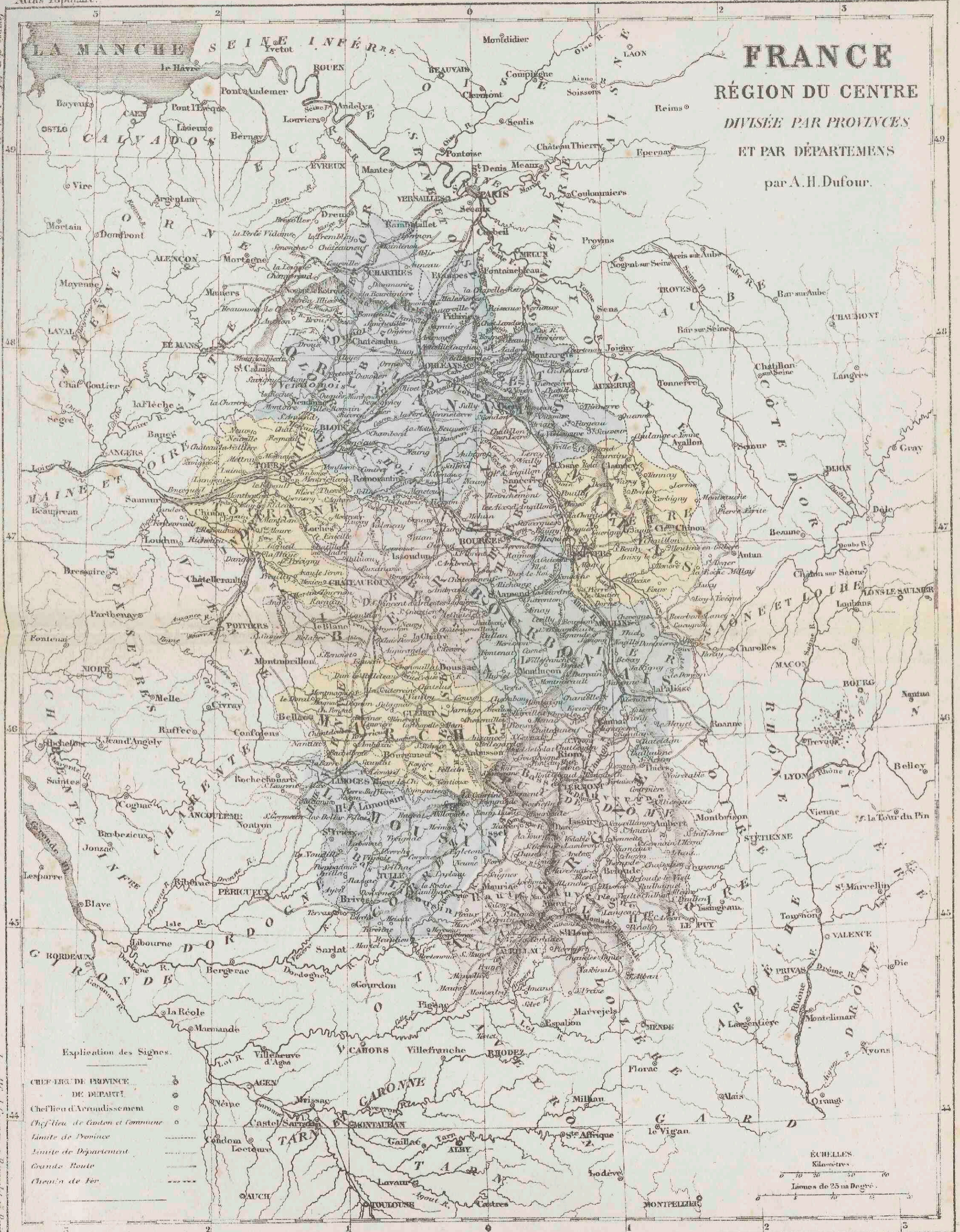
00

20



FRANCE
RÉGION DU SUD
 DIVISÉE
 PAR PROVINCES
 ET PAR DÉPARTEMENTS
 par A. H. Dufour.

ÉCHELLE.
 Kilomètres
 0 20 40 60 80 100 120 140 160



FRANCE

RÉGION DU CENTRE

DIVISÉE PAR PROVINCES

ET PAR DÉPARTEMENTS

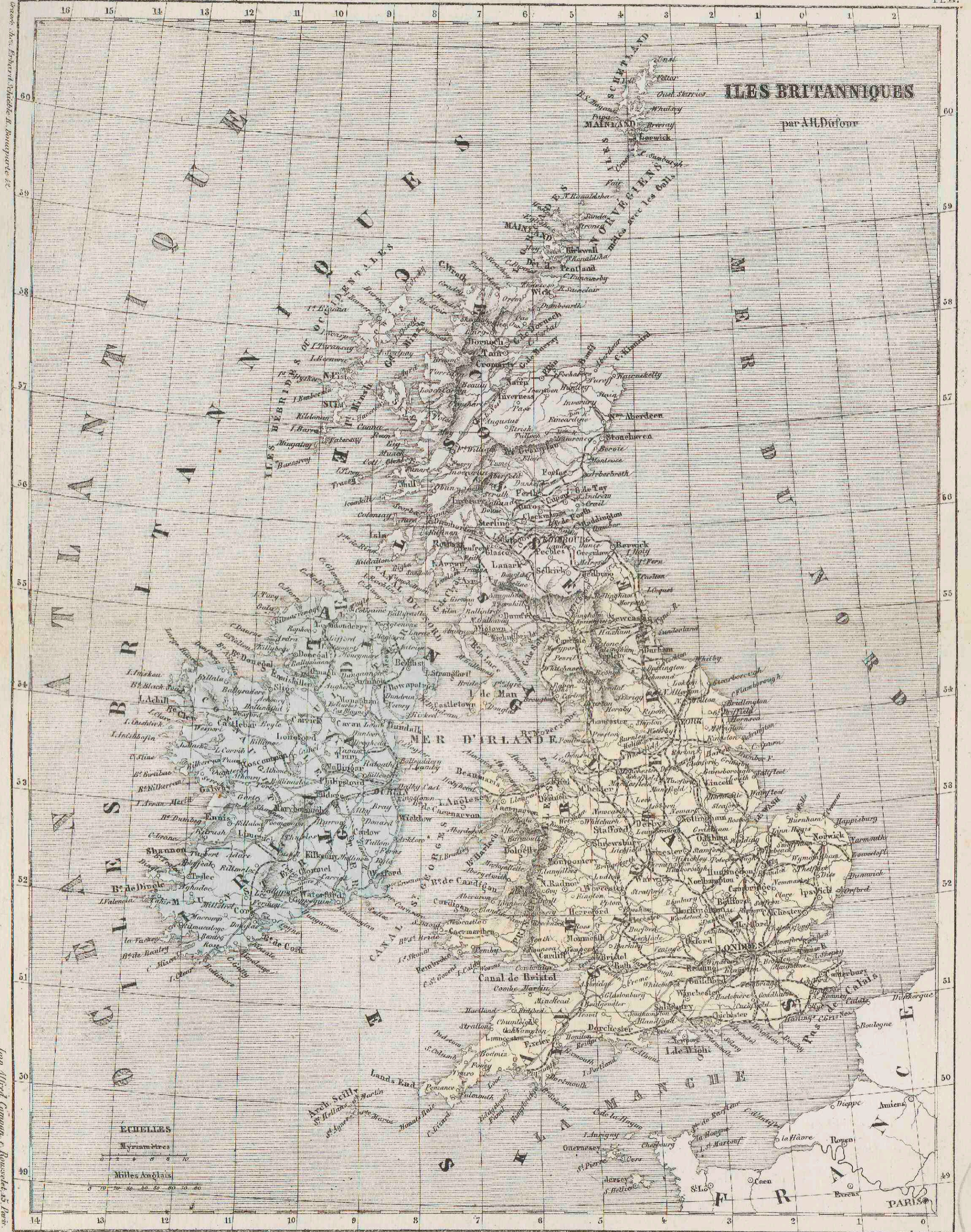
par A. H. Dufour.

Explication des Signes.

- CHIEF-LIEU DE PROVINCE
- DE DÉPARTEMENT
- CHIEF-LIEU D'ARRONDISSEMENT
- CHIEF-LIEU DE CANTON ET COMMUNE
- Limite de Province
- Limite de Département
- Grande Route
- Chemins de Fer

ÉCHELLES
Kilomètres
10 20 30 40 50 60
Lignes de 25 en Degrés.

Handwritten number: 86

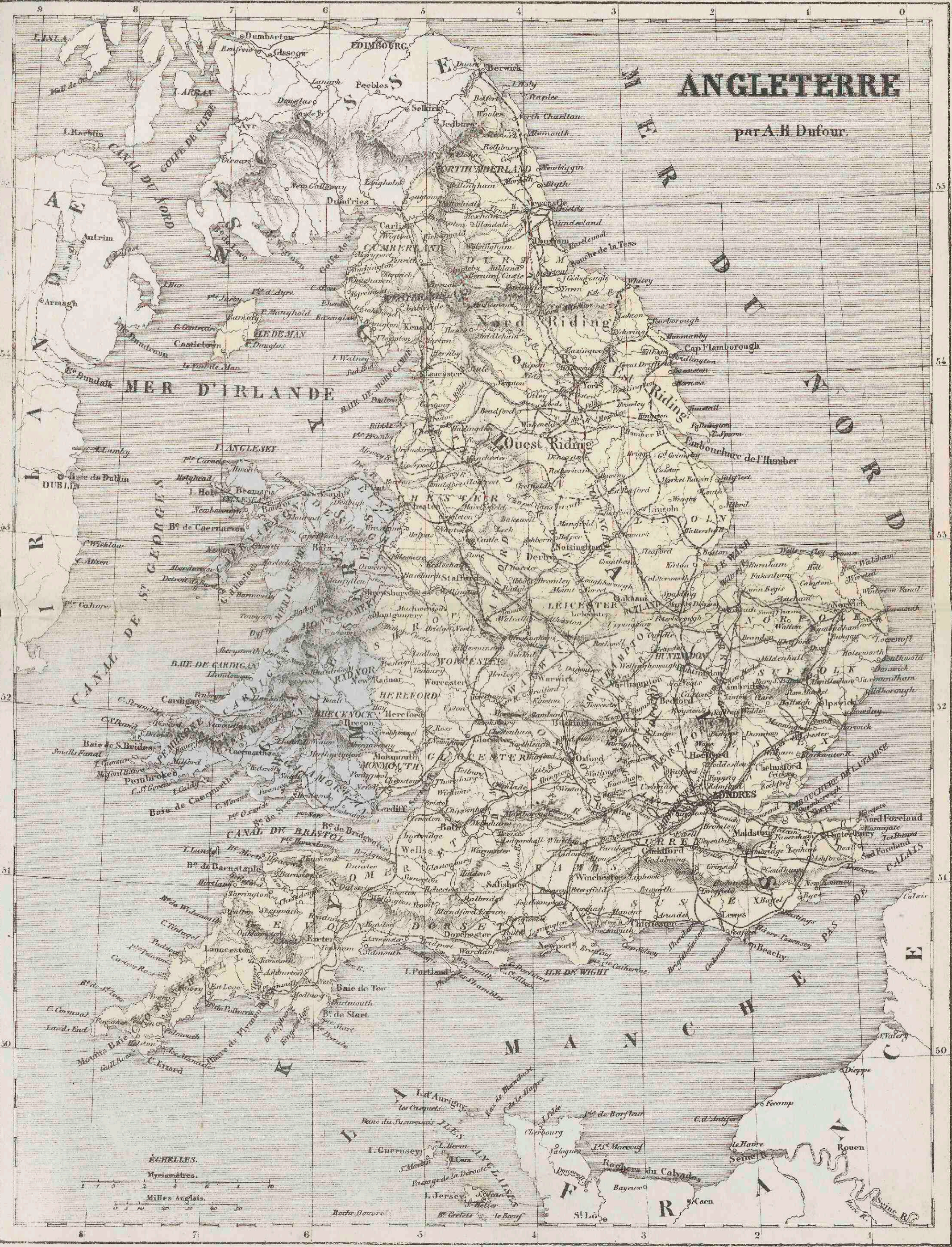


ILES BRITANNIQUES

par A.H. DuFour

ANGLETERRE

par A.H. Dufour.



267

Gravé d'après Esnard, Schöberle, H. Roussier, 42.

Custave Barba, Edt. Paris.

Imp. Alfred Combar, r. Cassette 15, Paris.



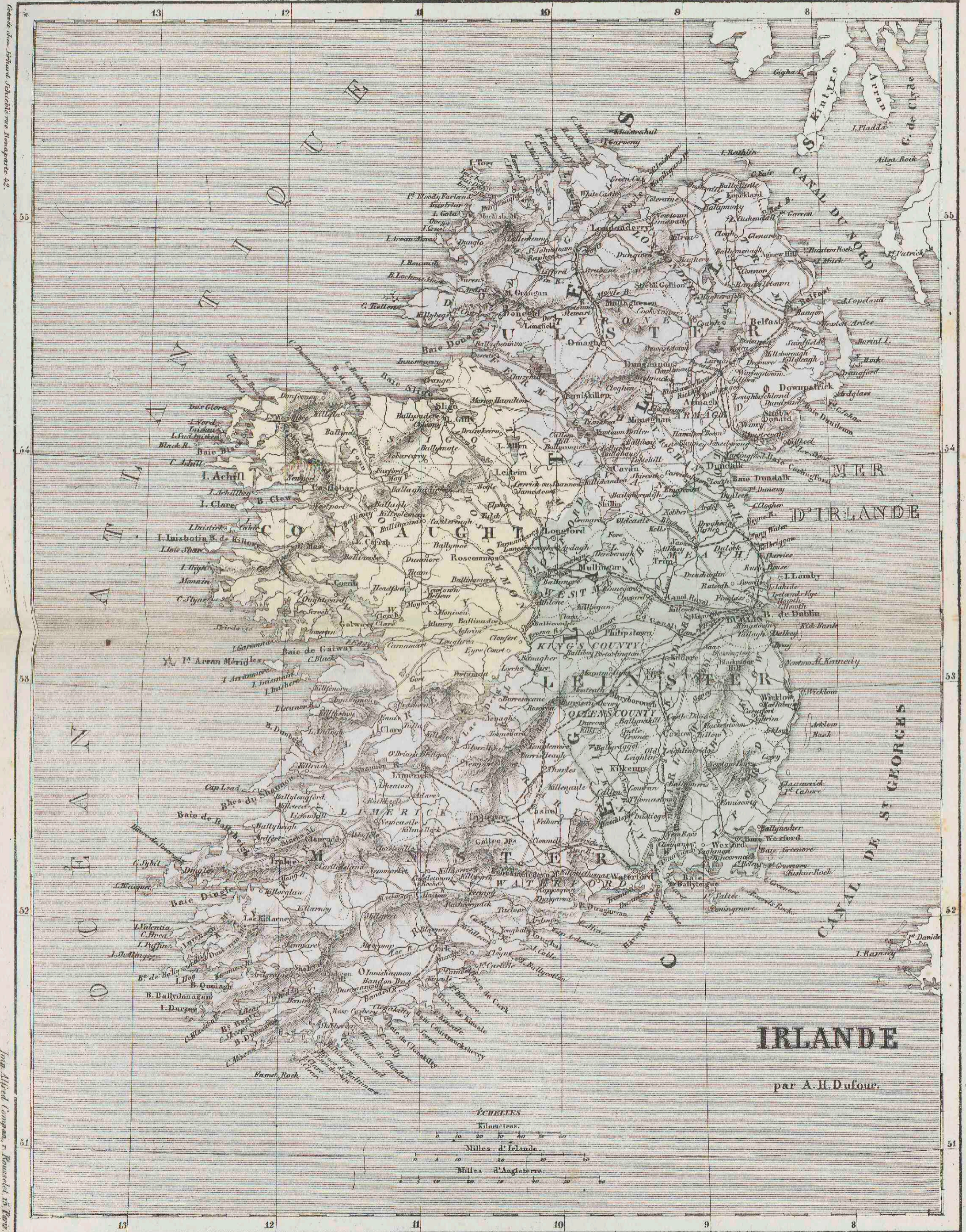
ÉCOSSE

par A.H. Dufour.

ÉCHELLES.

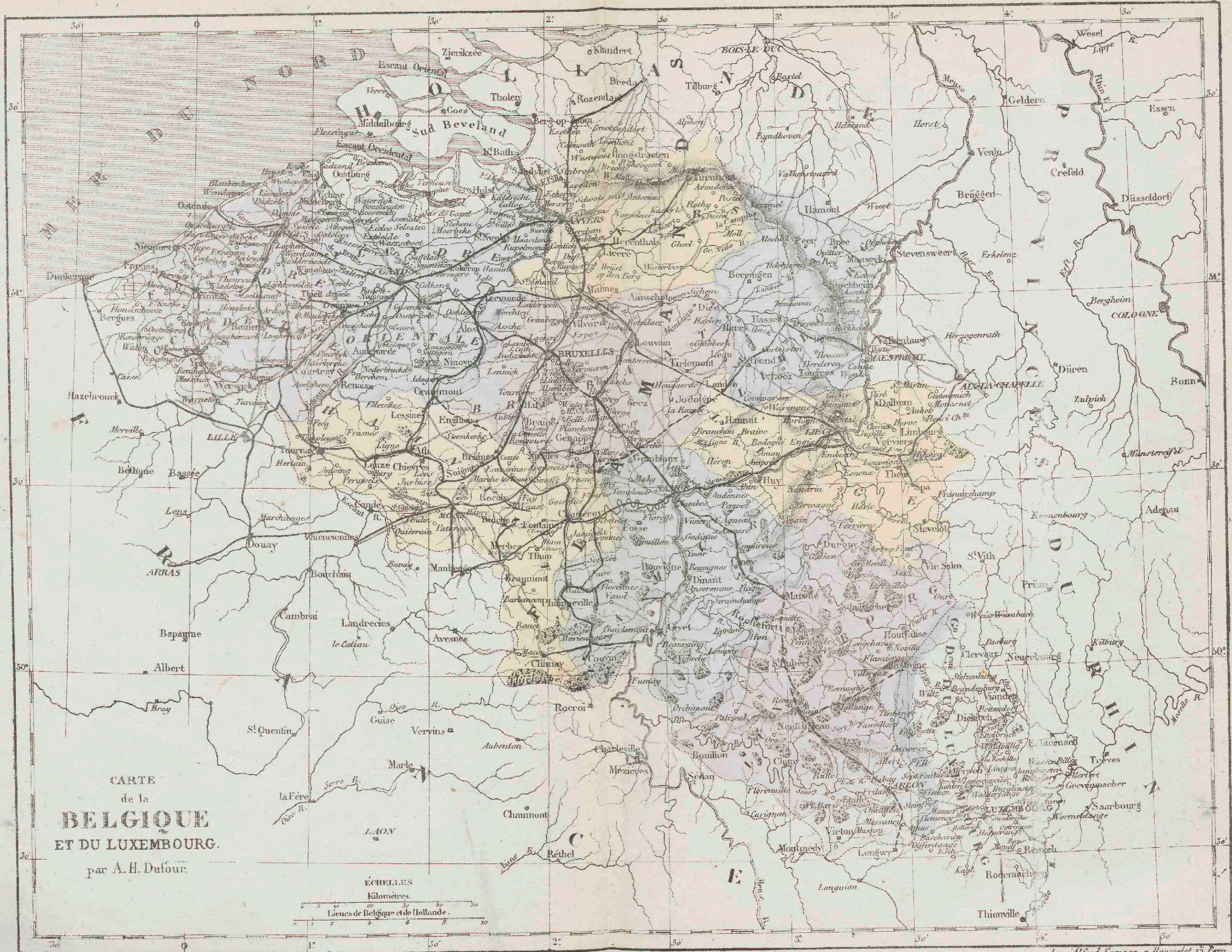
Kilomètres

Milles Anglais.



Général des Postes, Schickelmeier, Rougemont 22.

Imp. Alfred Compagnon, Rougemont 13 Paris.



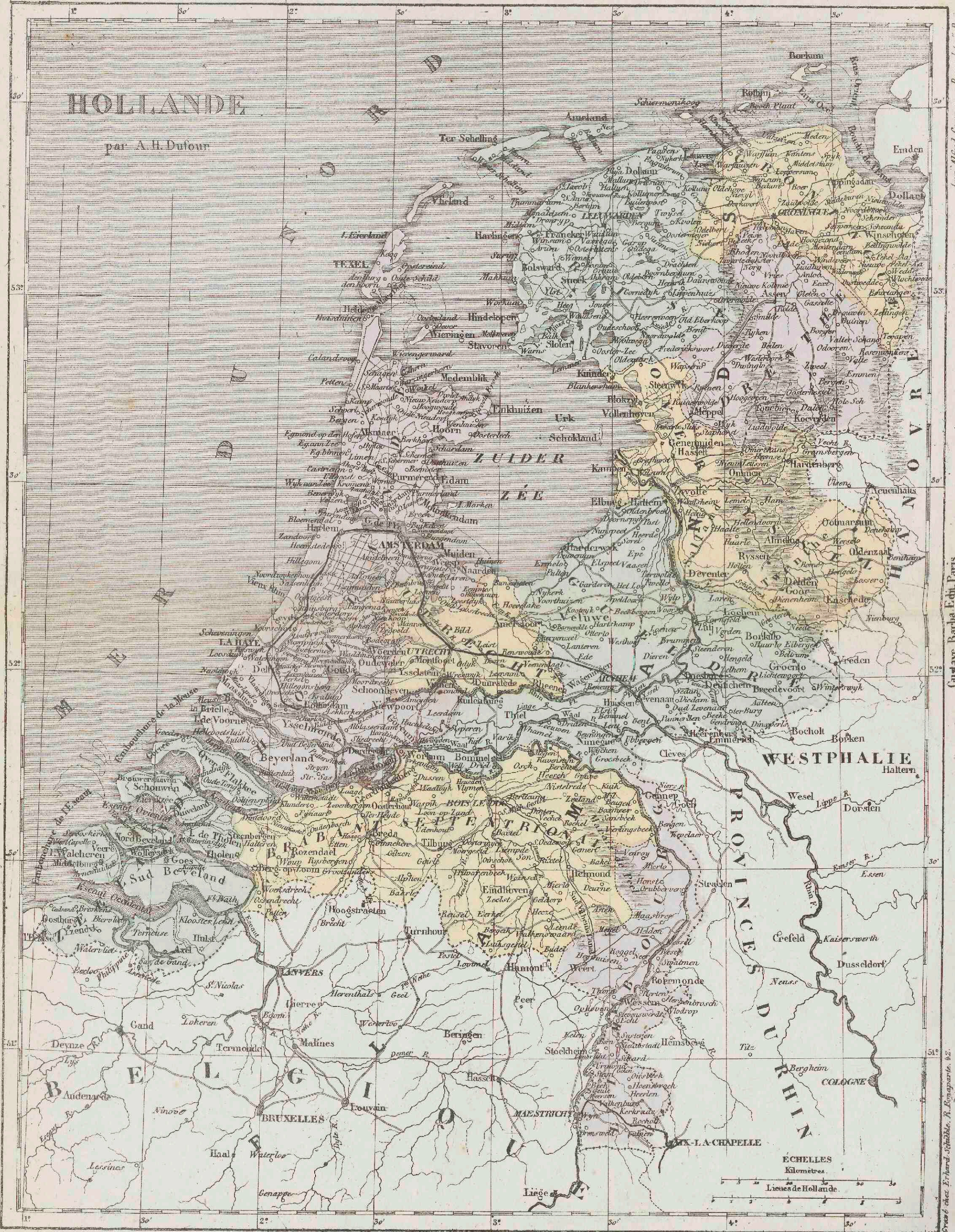
CARTE
de la
BELGIQUE
ET DU LUXEMBOURG.
par A. H. Dufour.

ÉCHELLES
Kilomètres.
Lignes de Belgique et de Hollande.

Imp. Alfred Compaan, r. Rousselot, 15. Paris

HOLLANDE

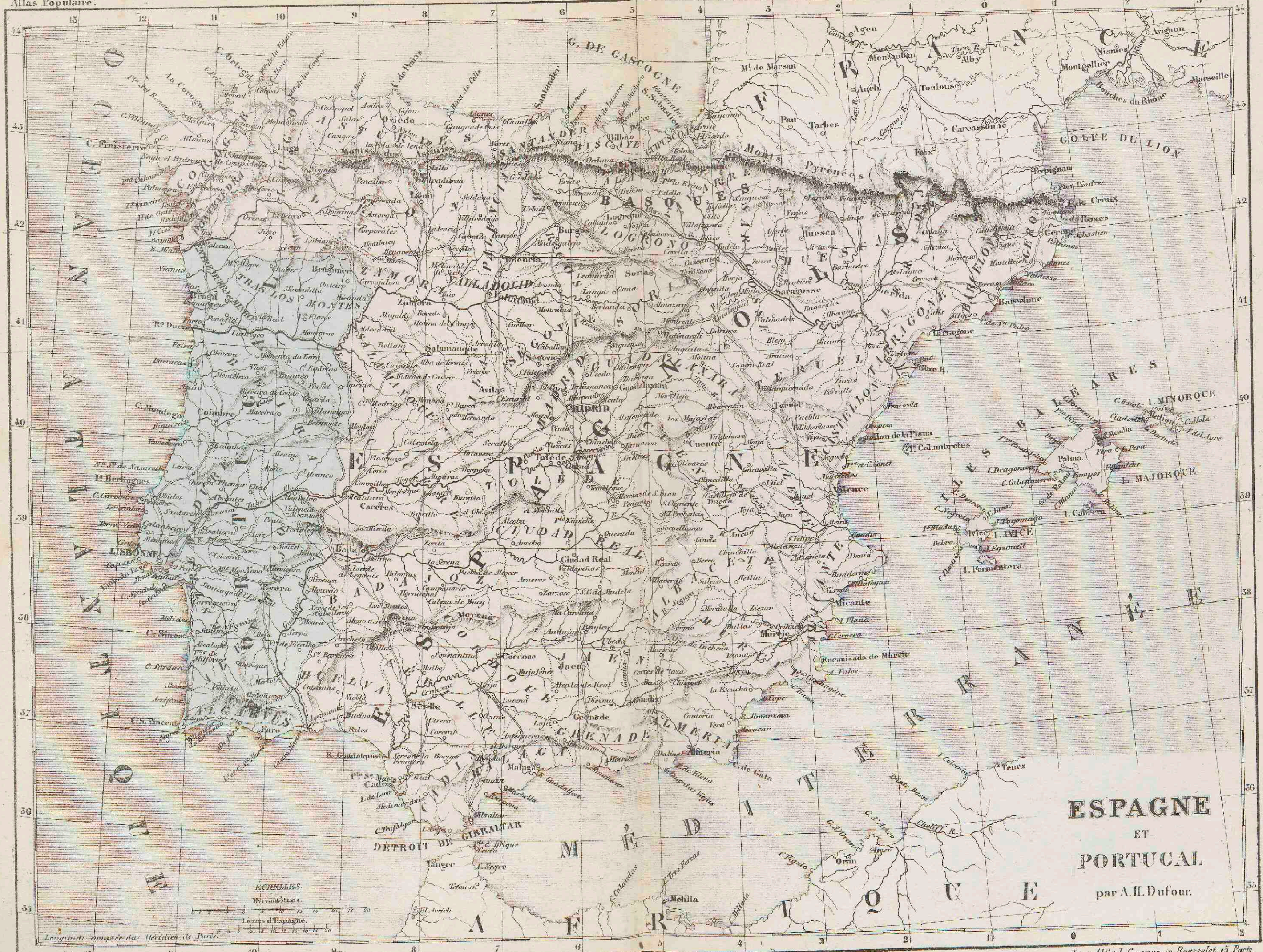
par A. H. Dufour



Imp. Alfred Cornu, r. Rouvelot, 15. Paris.

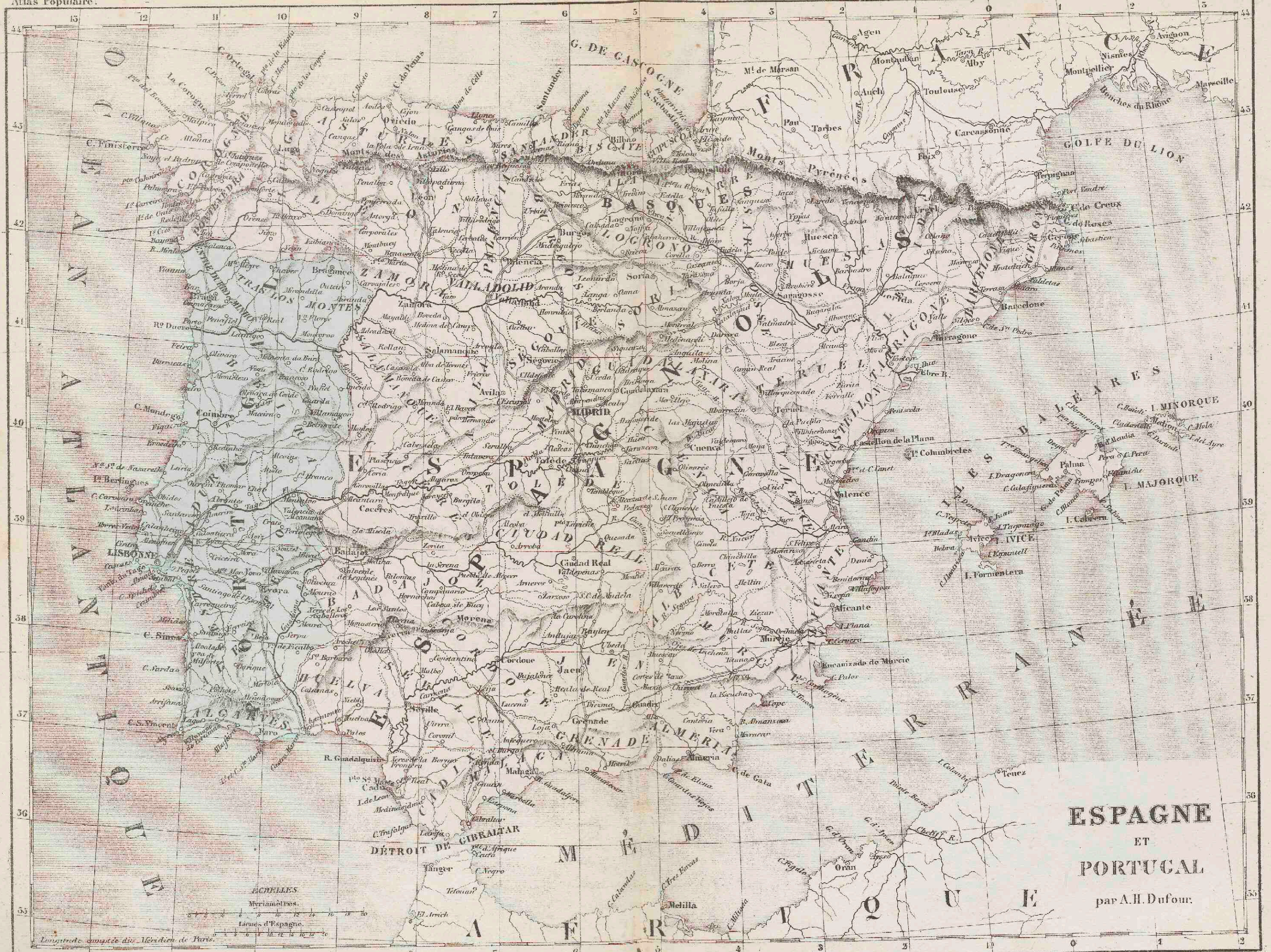
Custave Barba Ed. Paris

Créé chez F. H. Schöbber, R. Bonaparte, 42.



ESPAGNE
 ET
PORTUGAL
 par A.H. Dufour.

Grâce aux Bords Schiele rue Bonaparte 42.

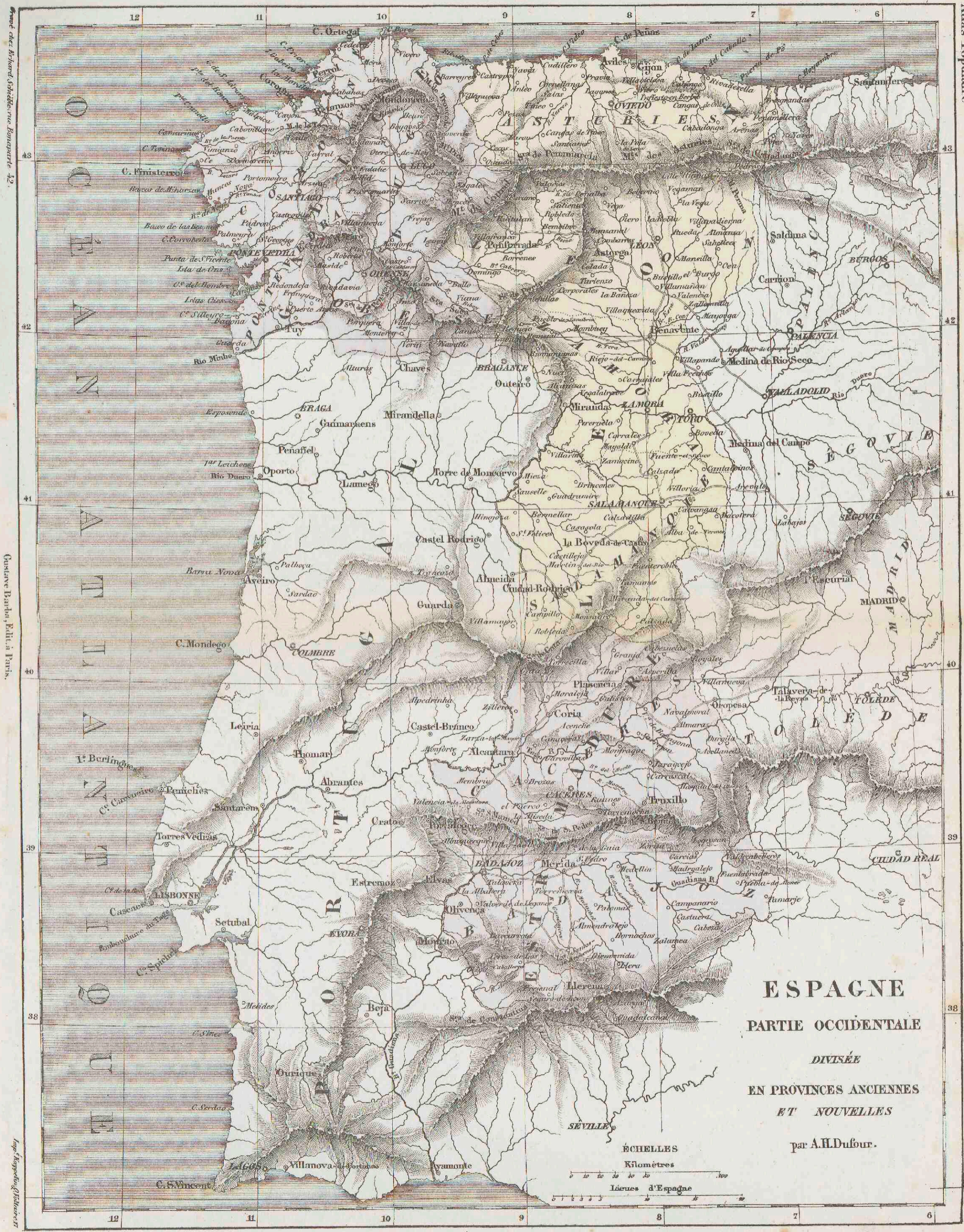


ESPAGNE
ET
PORTUGAL
par A.H. Dufour.

Gravé chez E. Schaefer, Schiedle rue Bonaparte 17.

Gustave Barba Editeur. Paris.

Imp. Alfred Compagnon, r. Rousselle, 15. Paris.



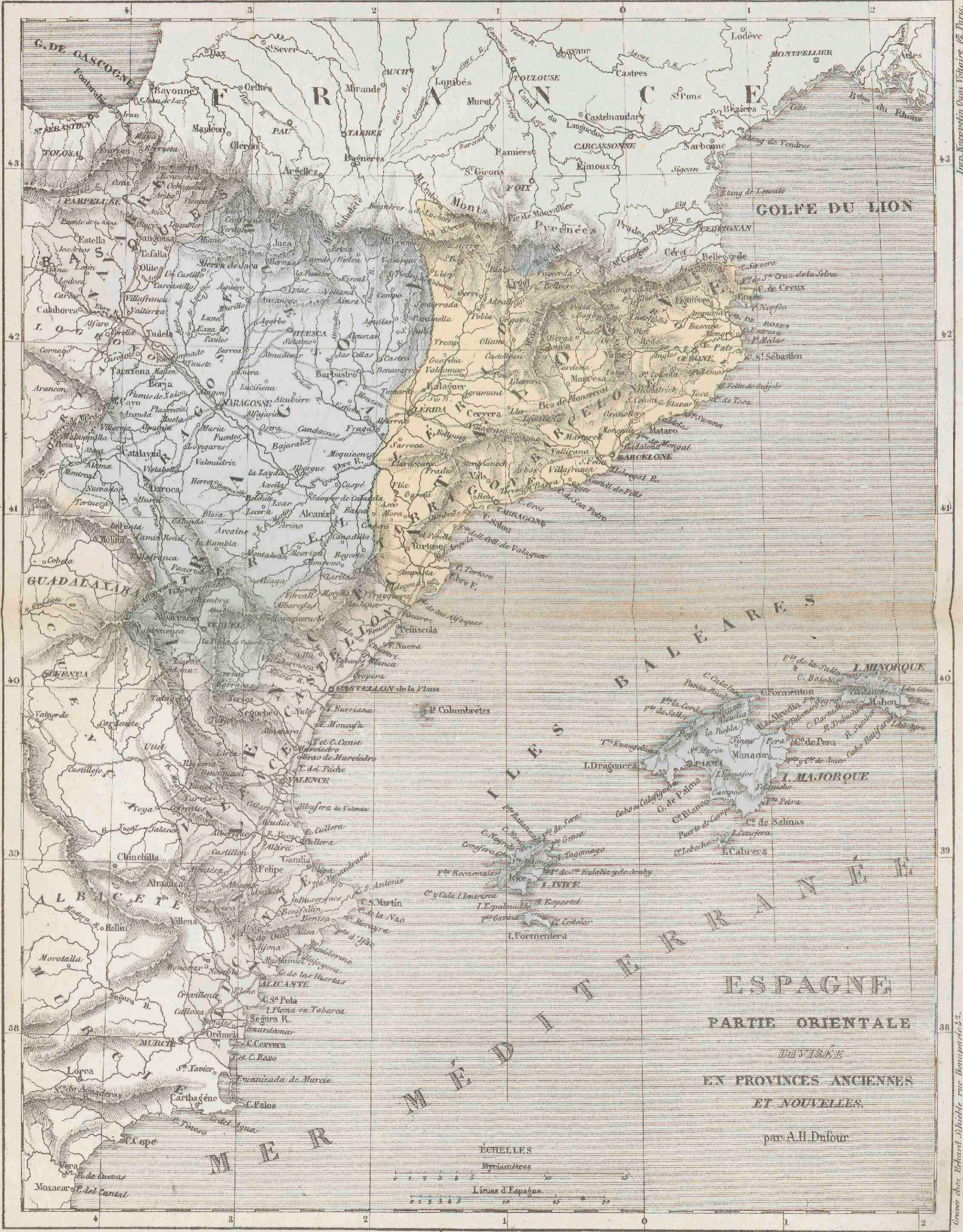
ESPAGNE
 PARTIE OCCIDENTALE
 DIVISÉE
 EN PROVINCES ANCIENNES
 ET NOUVELLES
 par A.H. Dufour.



Gravé chez M. Bouché, Schelle, rue Bonaparte, 42.

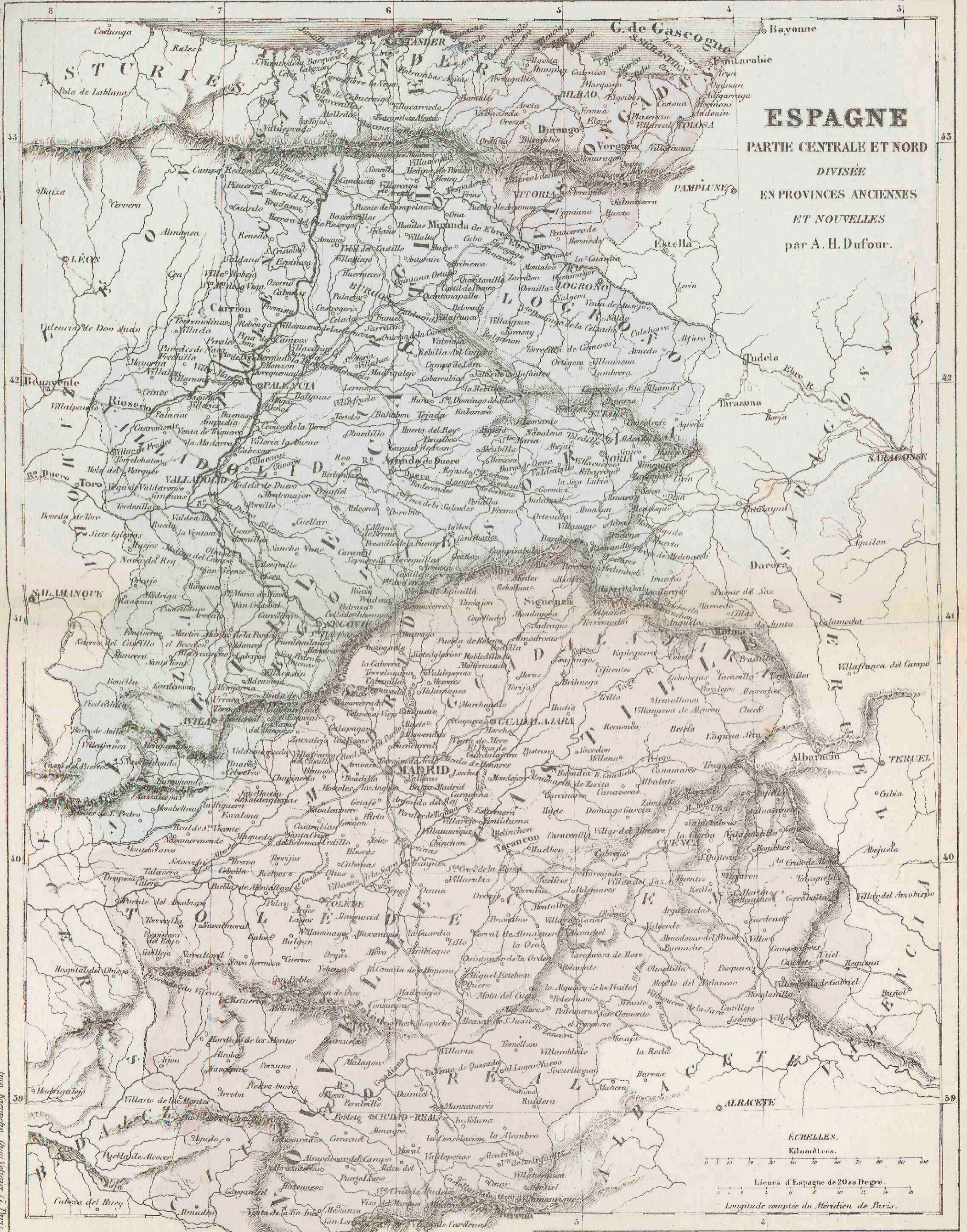
Custodie Paris, Edita Paris.

Imp. de M. Bouché, Schelle, rue Bonaparte, 42.



Imp. Kappelin Quai Voltaire 85 Paris.





ESPAGNE

PARTIE CENTRALE ET NORD

DIVISEE

EN PROVINCES ANCIENNES

ET NOUVELLES

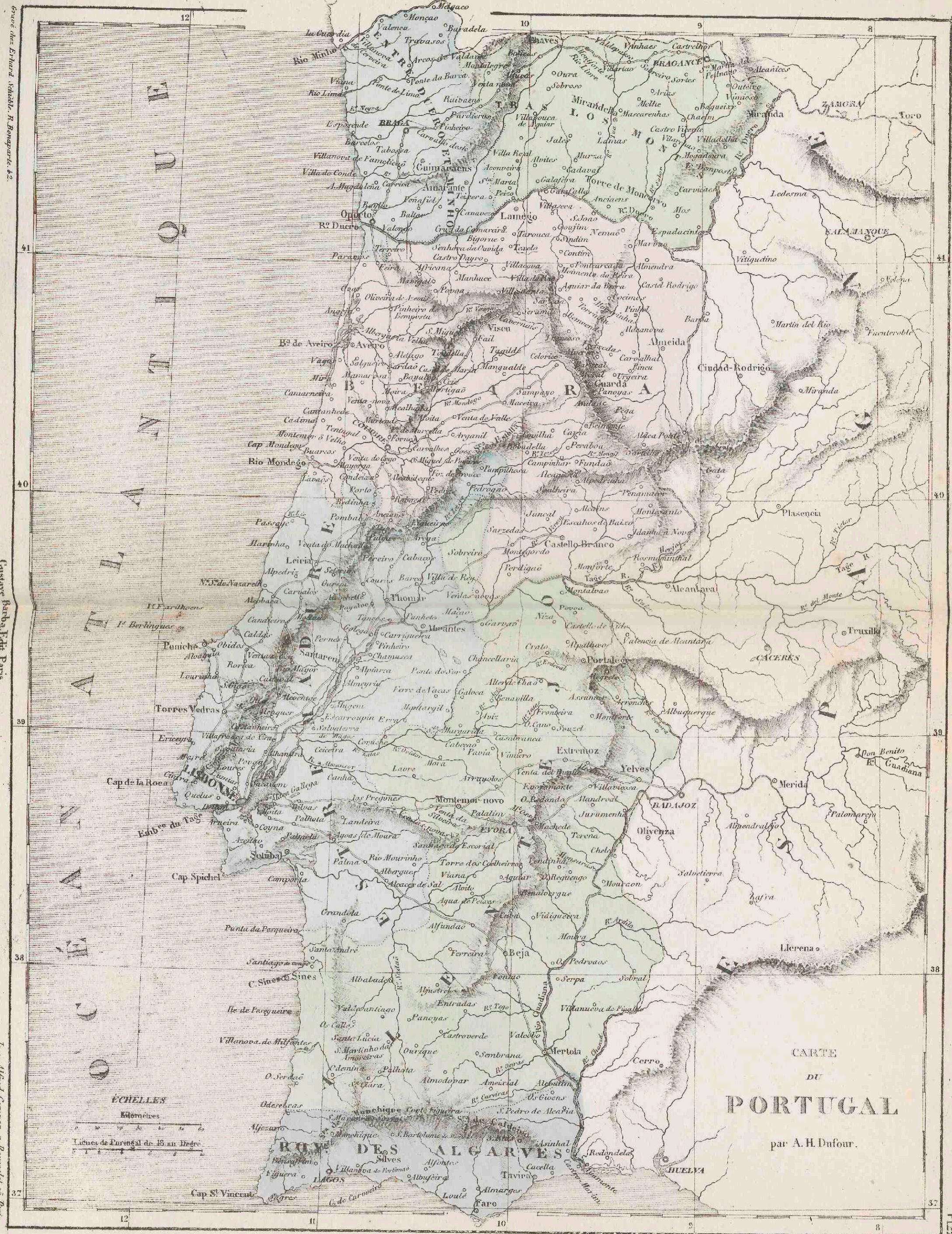
par A. H. Dufour.

ECHELLES.

Kilomètres.

Lieues d'Espagne de 20 au Degré.

Longitude comptée du Méridien de Paris.



Gravé chez Erhard, Schickel, R. Rompault, & Co.

Custave Barba, Edite Paris.

Imp. Alfred Cornier, & Rousselle, 15, Paris.

ÉCHELLES
 Kilomètres
 0 10 20 30 40 50 60
 Lignes de Portugal de 18 au Degré

CARTE
 DU
PORTUGAL
 par A. H. Dufour.

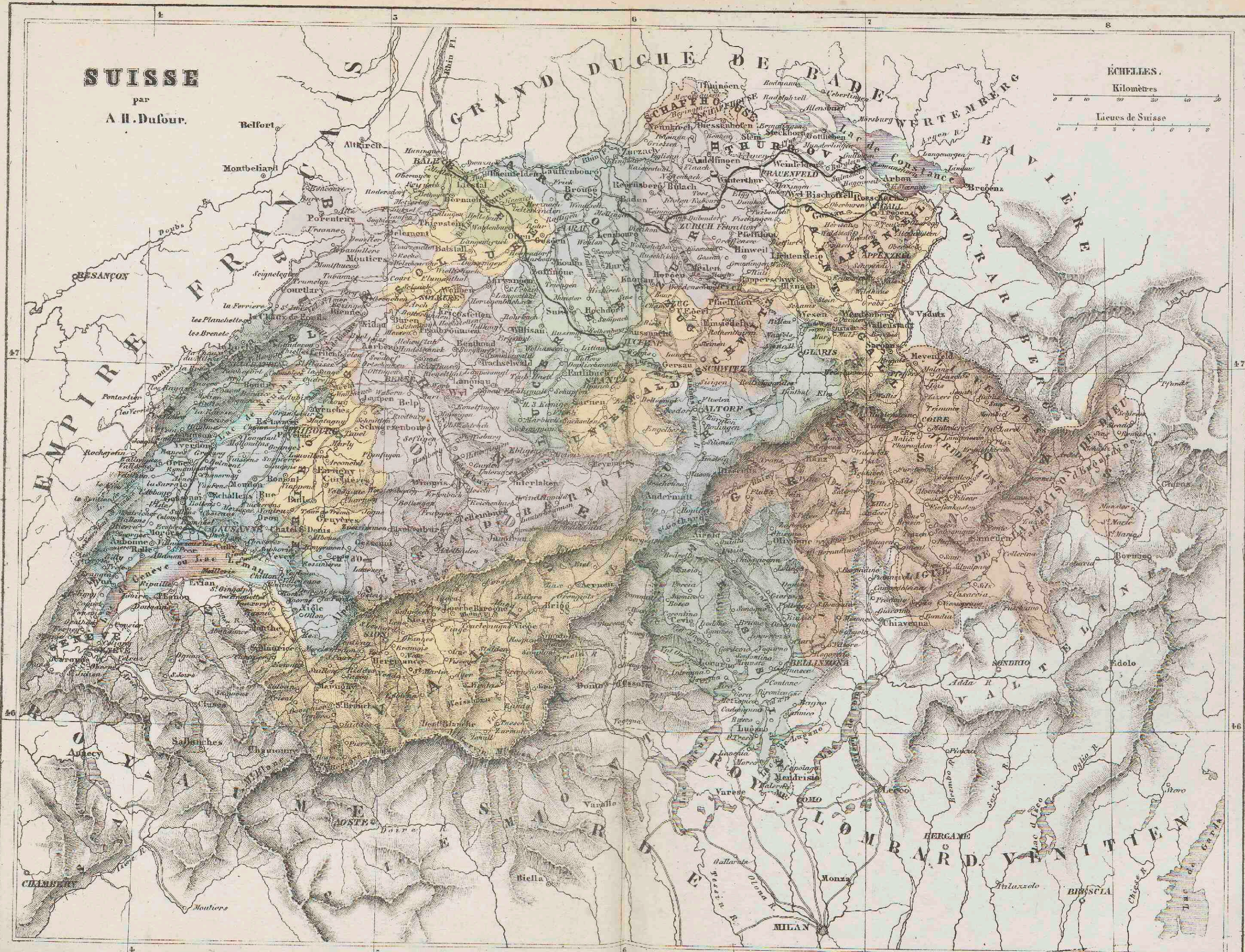
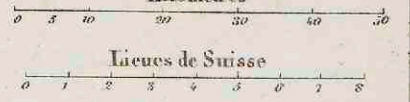
SUISSE

par
A. H. Dufour.

ÉCHELLES.

Kilomètres

Lignes de Suisse



Gravée chez E. Schuler rue Bonaparte 42.

Gustave Barth Editeur. Paris.

Imp. Alfred Cornu, r. Rousselot 15 Paris.

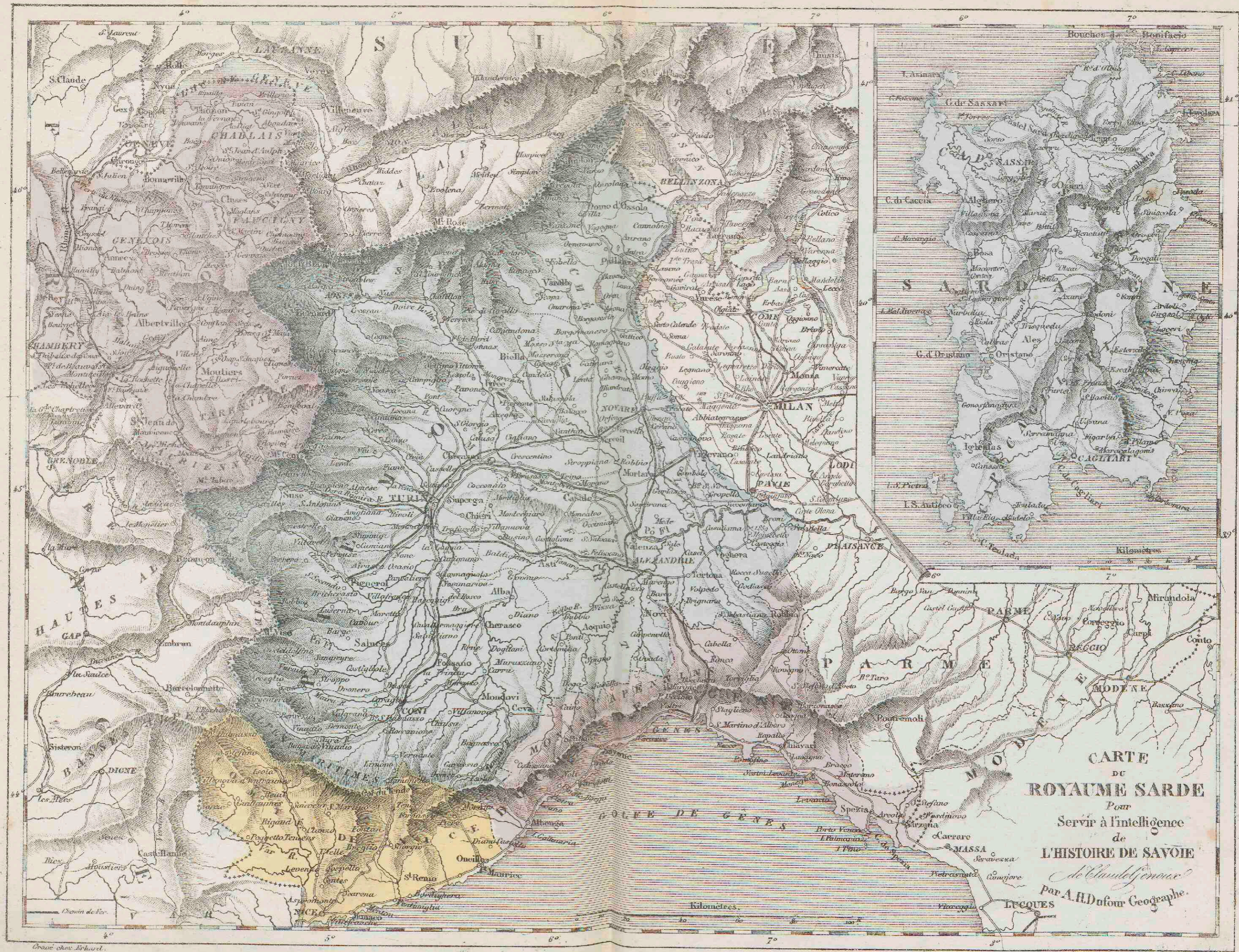
ITALIE

par A.H.Dufour.



Imprimé chez Edouard Scherler, rue de Valenciennes 18.

Imp. Officielle, Couronne, n. 1, Paris, 1855.



CARTE
DU
ROYAUME SARDE
 Pour
 Servir à l'intelligence
 de
L'HISTOIRE DE SAVOIE
de Claudel et de
 Par A.H. Dufour Geographe.
LIÈGES

Cravé chez Erhard.

Imp. Alfred Campan, r. Rousselet, 15. Paris.



ÉTAT PONTIFICAL
 TOSCANE
 PARME ET MODÈNE.
 par A.H. Dufour

ÉCHELLES
 Mètres
 Miles d'Italie

Imp. Alfred Compaan, r. Basseville n. 12, Paris

Custave Barba Ed. Paris

Gravé par F. Barba, Ed. Paris



ECHELLES
Myriamètres
Milles d'Italie.

TYRRHÉNIE

IONIENNE

MÉDITERRANÉE

CARTE
DU ROYAUME
DE NAPLES

par A.H. Dufour.

Imp. Alfred Campan. r. Poissonnière, 12. Paris.

Custave Barba l'édit. Paris.

Gravé chez Erhard Schickel, R. Bonaparte 42.



ALLEMAGNE

PHYSIQUE.

par A. H. Dufour.

ÉCHELLES :

Kilomètres

MILES d'Allemagne



ALLEMAGNE

SUD-EST


par A.H. Dufour.

ECHELLE.
Kilomètres.
Milles d'Allemagne de 1000 Toises.

Imp. Alfred Cornu, r. Bassano, 15, Paris.



ALLEMAGNE
NORD-OUEST
par A.H. Dufour.



Imp. Alfred Cornou, r. Valenciennes 15, Paris

ALLEMAGNE

NORD-EST

par A.H. Dufour.

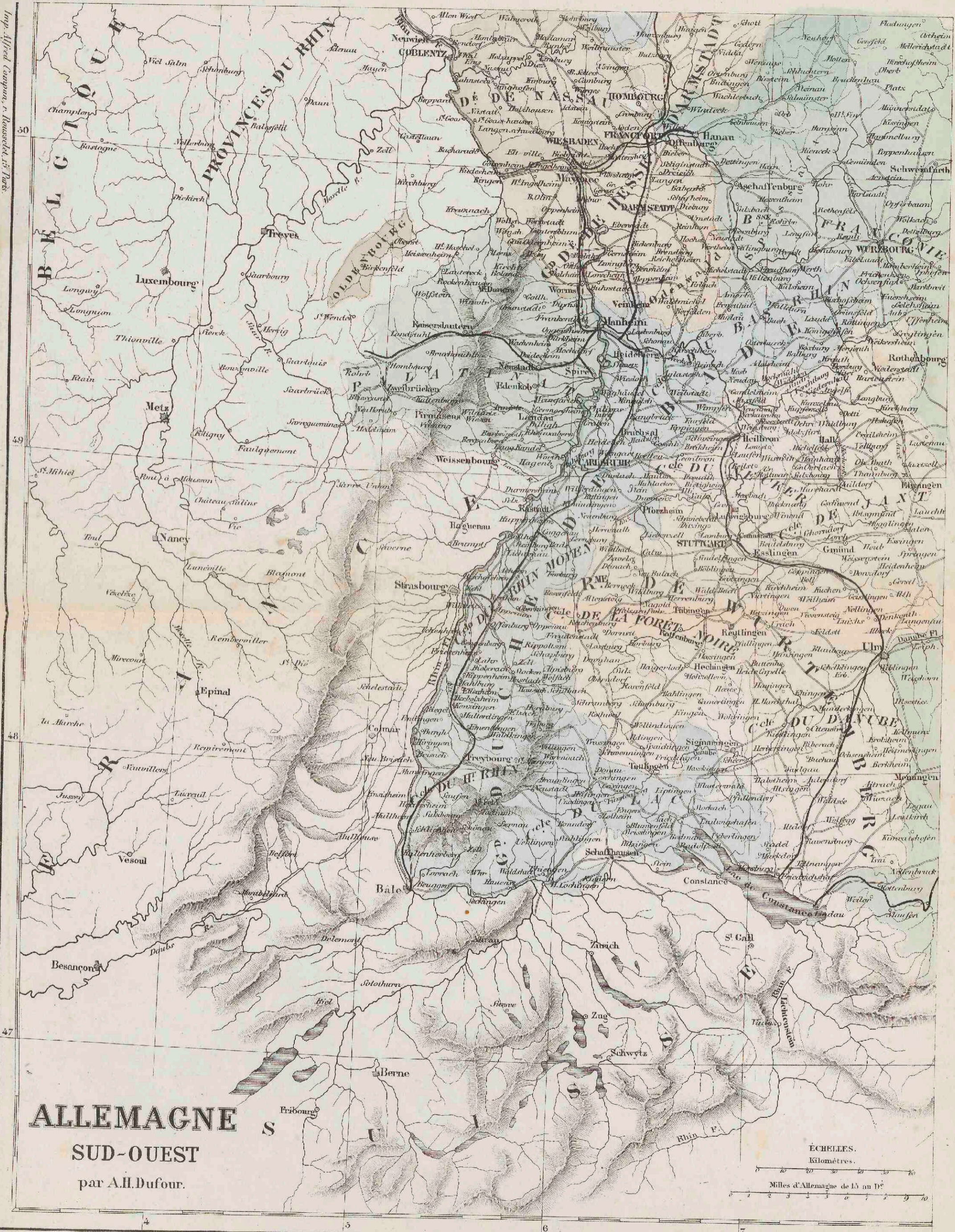
ECHELLES

Kilomètres.

Milles d'Allemagne



Imp. Alfred Cornu, r. Rousselle, 15 Paris



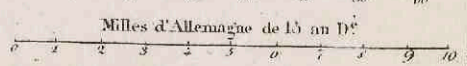
ALLEMAGNE

SUD-OUEST

par A.H. Dufour.

ÉCHELLES.

Kilomètres.



Milles d'Allemagne de 13 au D^o



CARTE
de la
MONARCHIE
PRUSSIENNE
par A.H. Dufour.

Gustave Barba Editeur Paris.

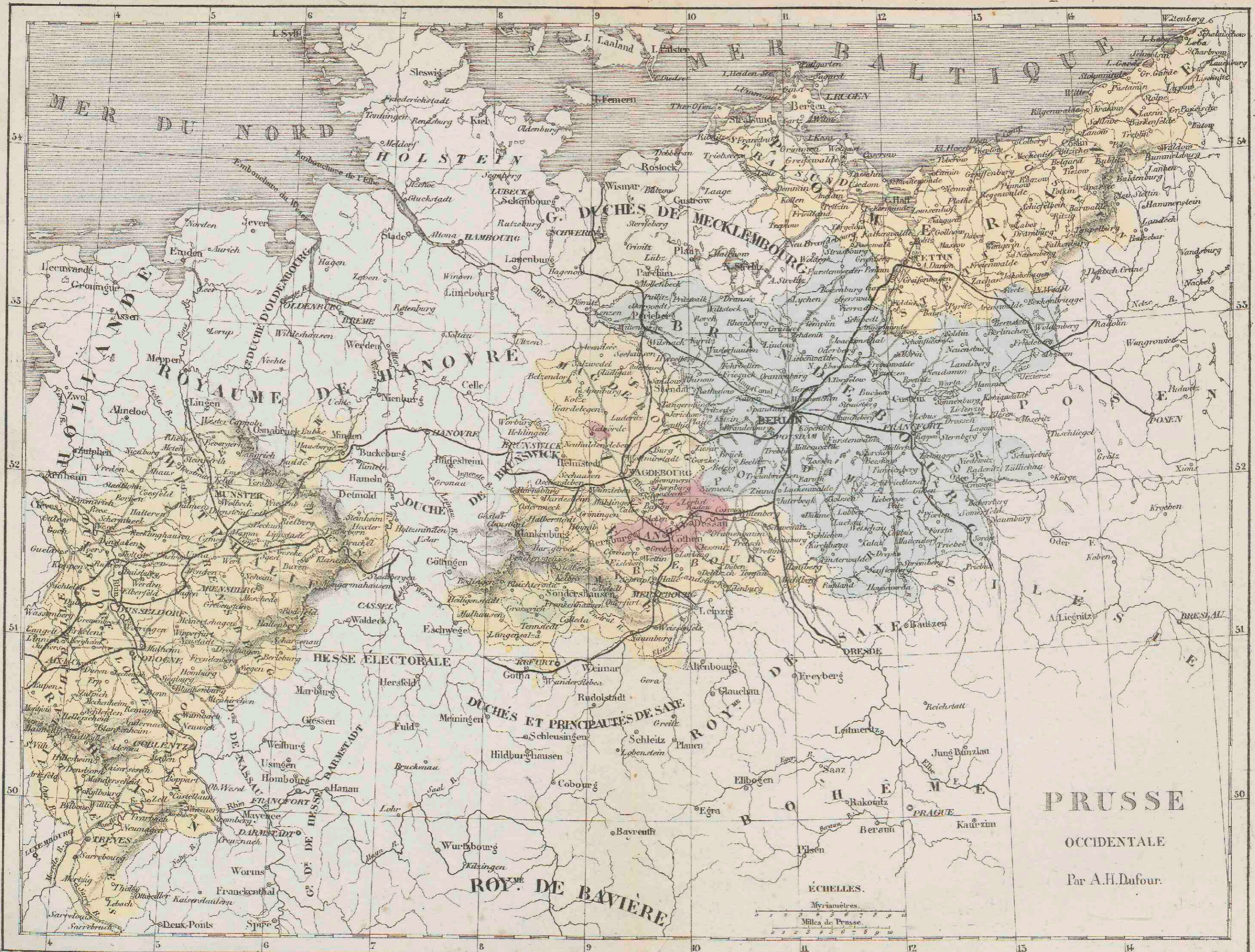
Imp. Alfred Compa, r. Rousselet, 15 Paris

Gravé chez Eberhard Schiele, rue Bonaparte 42.



chez E. Bachevalier, N. Bonaparte, etc.

Imp. Alfred Cornu, r. Rousselle, 15, Paris.



AUTRICHE

par A.H. Dufour.




TABLEAU STATISTIQUE.

par L. Chodzko.

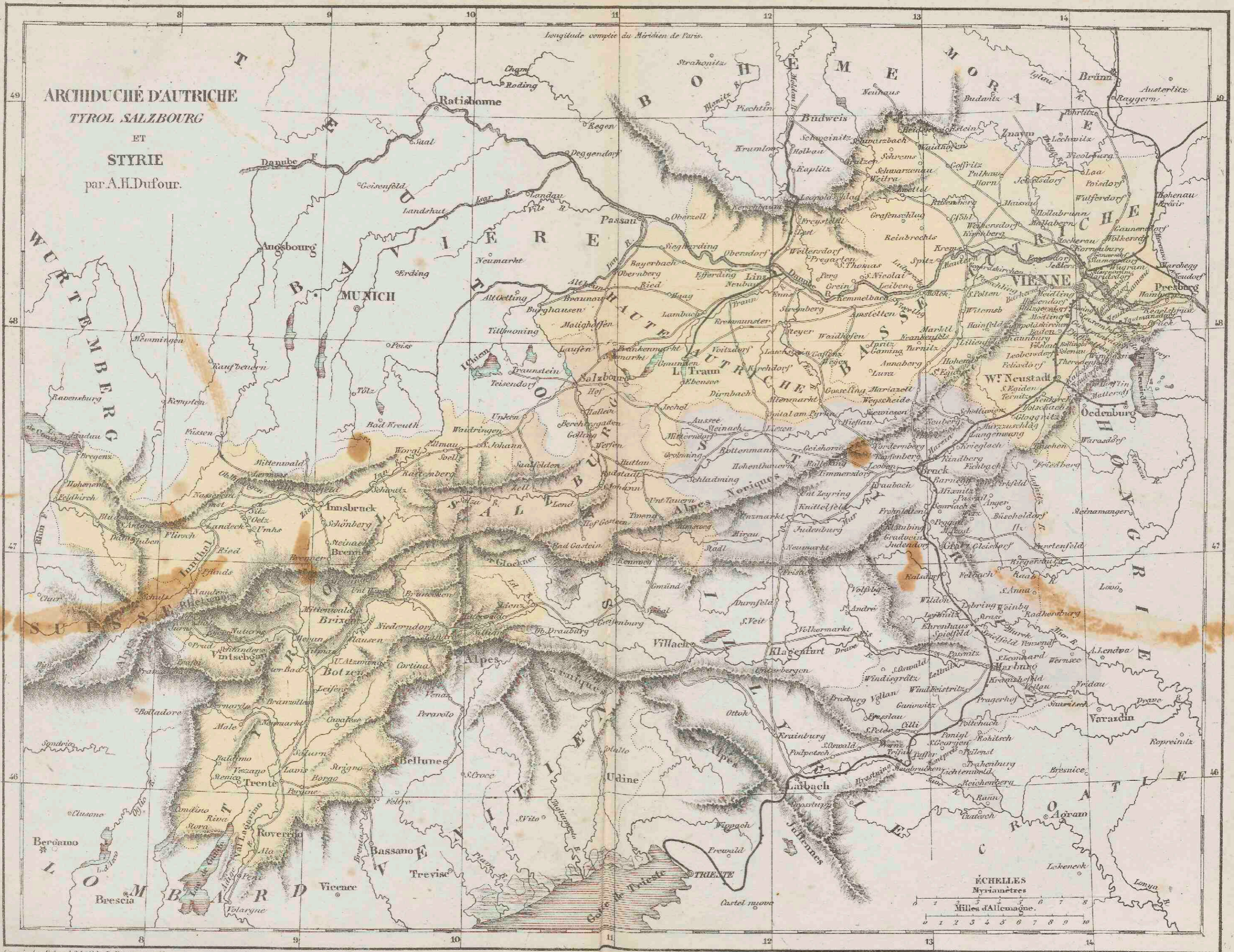
- Territoire Allemand.
- Italien.
- Slave.

Sur ces territoires se trouvent.

Allemands	8,000,000.
Italiens	5,500,000.
Slaves	17,500,000.
Hongrois	5,300,000.
Roumains	2,700,000.
Israélites	800,000.
Arméniens, Grecs, Zéens	200,000.
Total	40,000,000.



Gravé chez Erhard Schiele R. Bonaparte & Co.





**BOHÈME
ET
MORAVIE.**

par A H Dufour

Longitude comptée du Méridien de Paris

Gustave Barba Edit Paris

Imp. Alfred Compa, r. Rousselet, 15 Paris



CROATIE,
DALMATIE, CARNIOLE,
STYRIE, CARINTHIE,
ISTRIE,
 par A.H. Dufour.


Paris chez la Citoyenne lesclapart, aux Deux Anges n. 12.

Imp. Alphonse Compagnon, rue de Valenciennes n. 15.



Carte
DE LA HONGRIE
DE LA GALICIE
ET DES
PROVINCES DANUBIENNES
 par A. H. Dufour
 1855.

- | | | | |
|---|-----------|---|------------|
| 1 | Saxons | 4 | Iazyges |
| 2 | Szeklers | 5 | C. Kumanie |
| 3 | Haiduques | 6 | P. Kumanie |



Gravée chez F. Delaunay-Lenoir 81, André des Arts 45.

Gustave Barba Éd. Paris.

Imp. Alfred Cornier, r. Rousselle 15, Paris.



CARTE
DE LA
LOMBARDIE
ET DE LA
VÉNÉTIE
par A. H. Dufour.

Kilomètres.
Milles d'Italie de 60 au Degré.

Gravé chez Erhard Scheible r. Bonaparte 42.

Gustave Berba Editeur Paris.

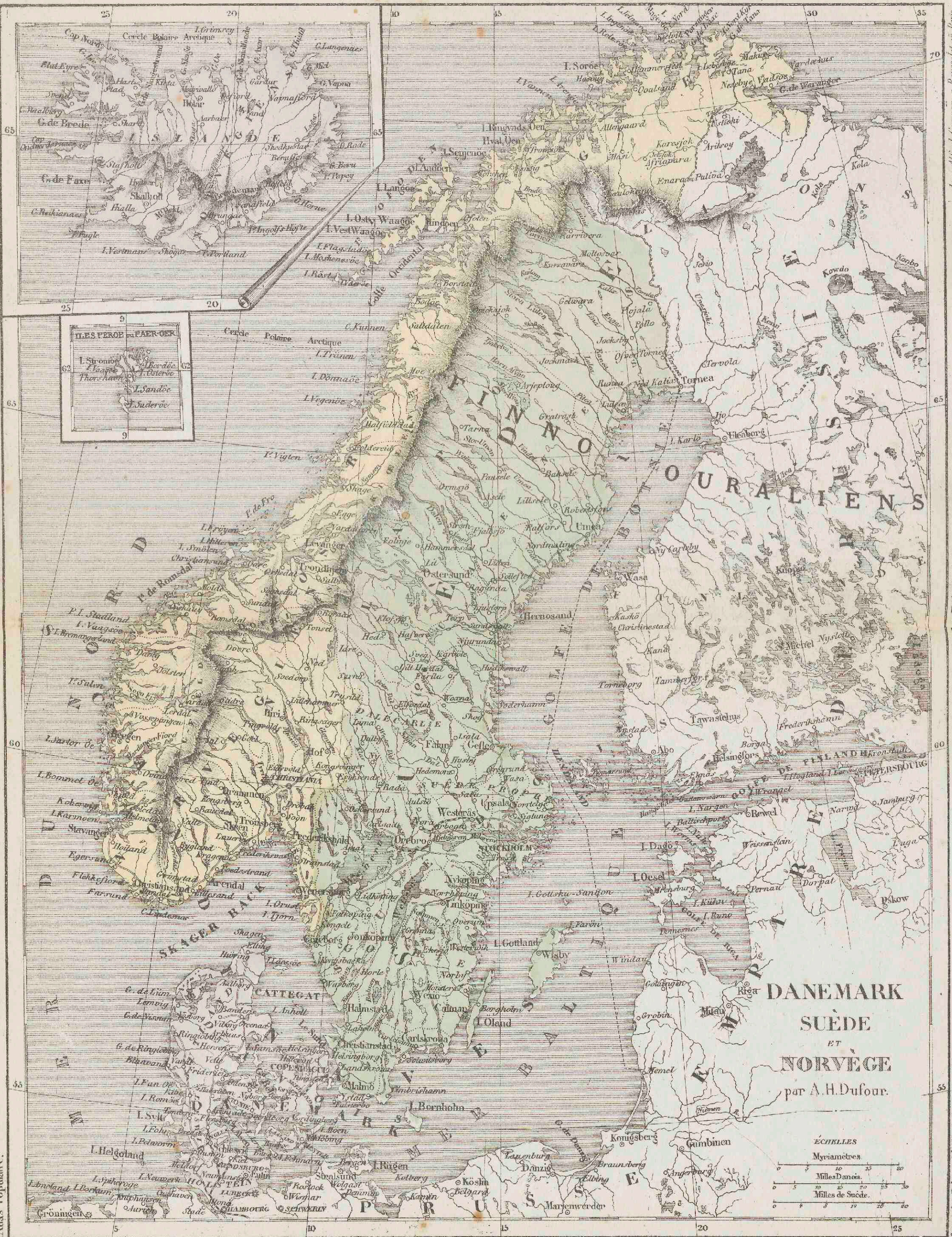
Imp. Alfred Compa, r. Rousselet 15 Paris



Gravé par E. Schiele, rue Bonaparte 42.

Gustave Barba, Editeur, Paris.

Imp. Alfred Compa, r. Rousselle, 15, Paris.



Imp. Alfred Compa. c. Rousselle et Paris

Gustave Barba, Ed. Paris.

Brux. chez Erhard & Schelle. E. Romagnolo. 47.



CARTE
PHYSIQUE ET ETHNOGRAPHIQUE

DE LA
RUSSIE D'EUROPE

par
A.H. Dufour.

ECHELLES
Mètres
Wepers de Russie

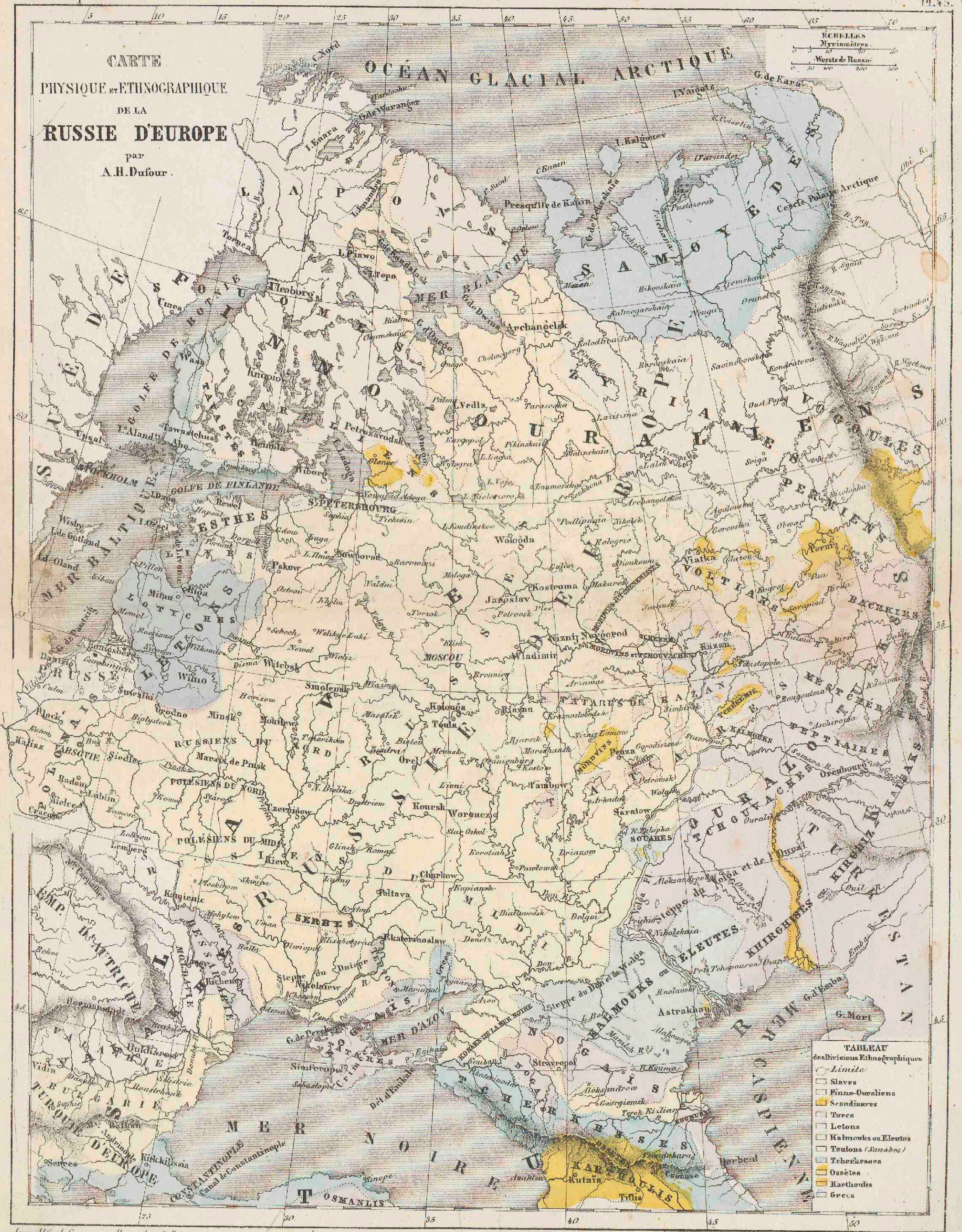


TABLEAU
des Divisions Ethnographiques

- Limite
- Slaves
- Finno-Ouvalliens
- Scandinaves
- Tatars
- Letons
- Kalmoûks ou Eleutes
- Teutons (Sarmates)
- Tchérkesses
- Ossètes
- Karthouds
- Grecs

Handwritten numbers and scribbles at the bottom of the page, including '28', '29', '140', '150', '200'.



Gravé chez Richard B. Bonaparte 12

Gustave Baube Edit Paris

Imp. Alfred Compa, c. Roussellet, 15, Paris.

CARTE de la RUSSIE D'EUROPE

PARTIE SEPTENTRIONALE

par A.H.Dufour.

ÉCHELLES Kilomètres. 0 25 50 100 150 200 Versts de Russie. 0 25 50 100 150 200



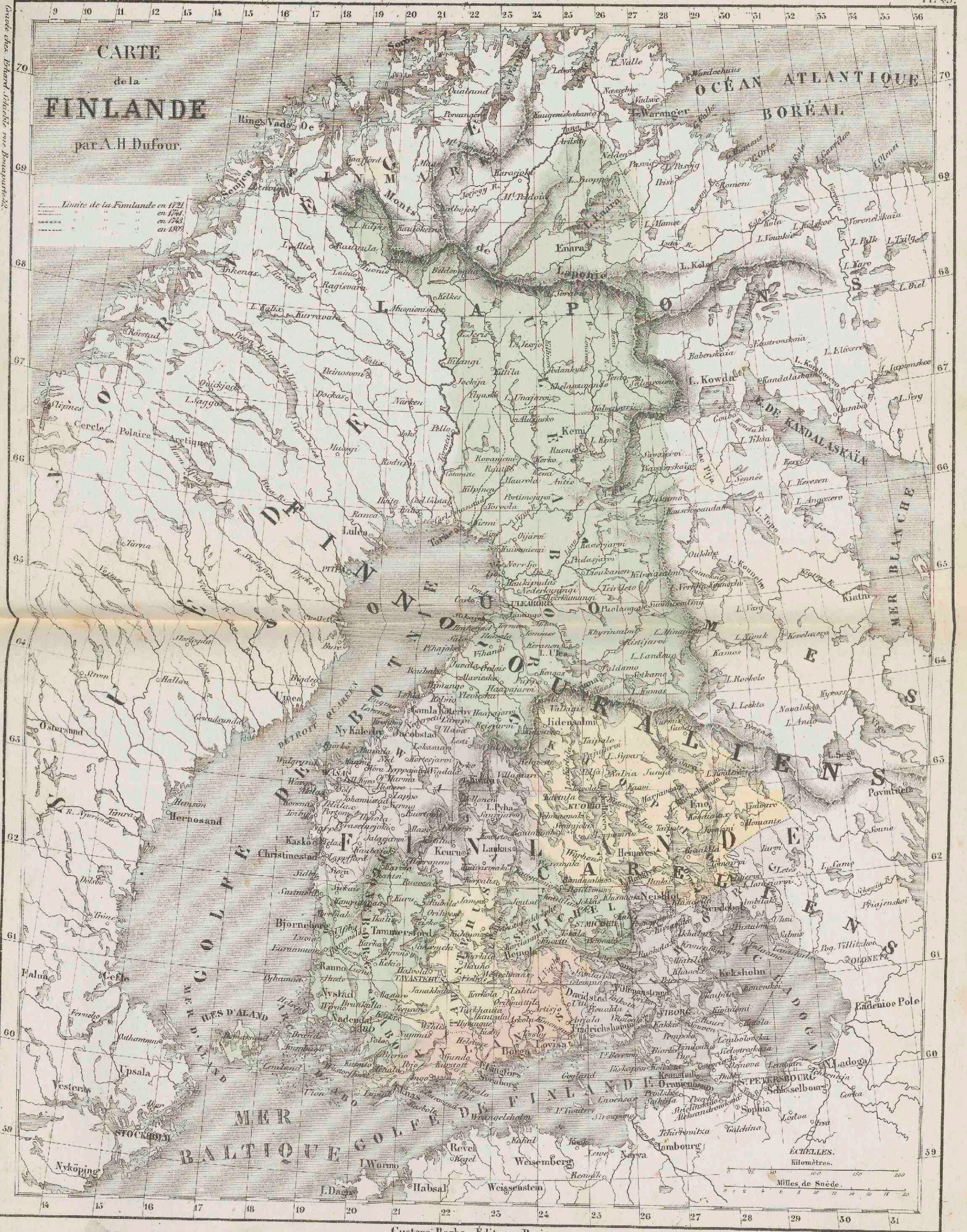
CARTE GÉNÉRALE
de la
RUSSIE D'EUROPE
par A.H. Dufour

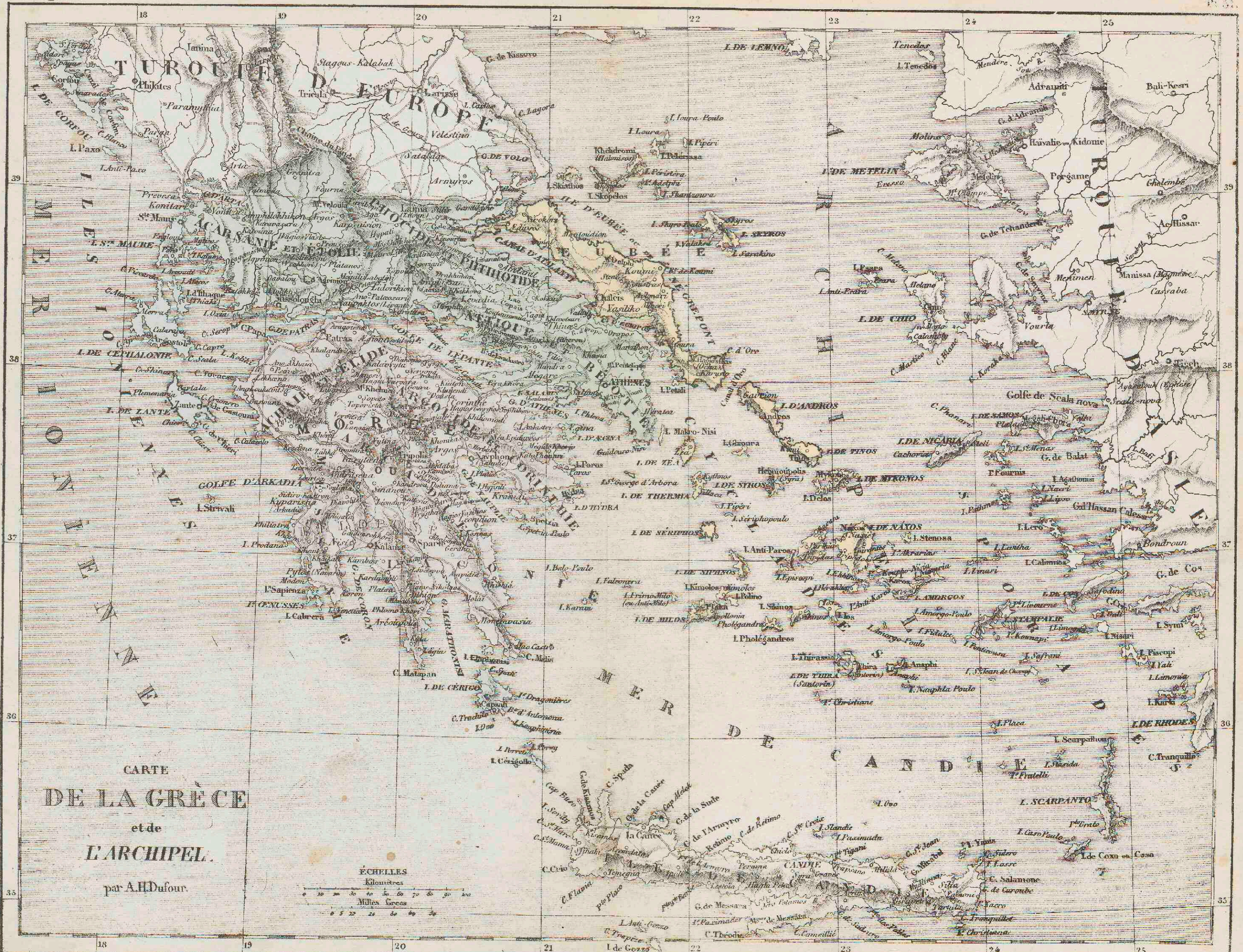


CARTE de la FINLANDE

par A.H. Dufour.

Limite de la Finlande en 1721
en 1743
en 1809







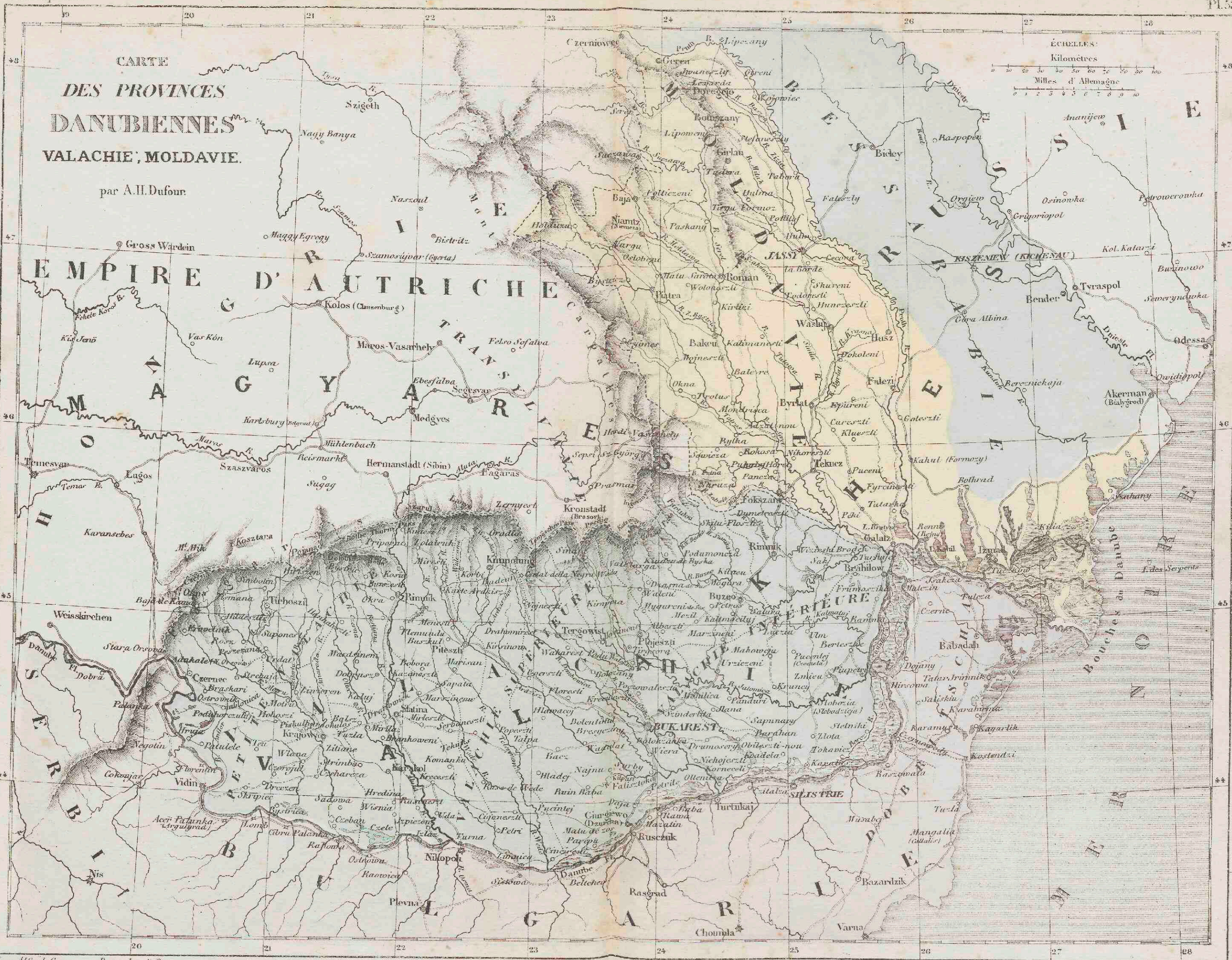
CARTE
de la
TURQUIE D'EUROPE
par A. H. Dufour.

Longitude comptée du Méridien de Paris.

ÉCHELLES
Mètres

CARTE
DES PROVINCES
DANUBIENNES
VALACHIE, MOLDAVIE.

par A.H. Dufour





ASIE
par A.H. Dufour.

Kilomètres
0 200 400 600 800 1000

300
75
28
370
150
1870



**ASIE
PHYSIQUE**

Par A. H. Dufour.



Gravé chez Erbes et Schiele & Bonaparte 42

Gust. Barba Éd. à Paris.

Lith. Neumeur et Compagn, rue Rousselle, 15, Paris.

TURQUIE D'ASIE

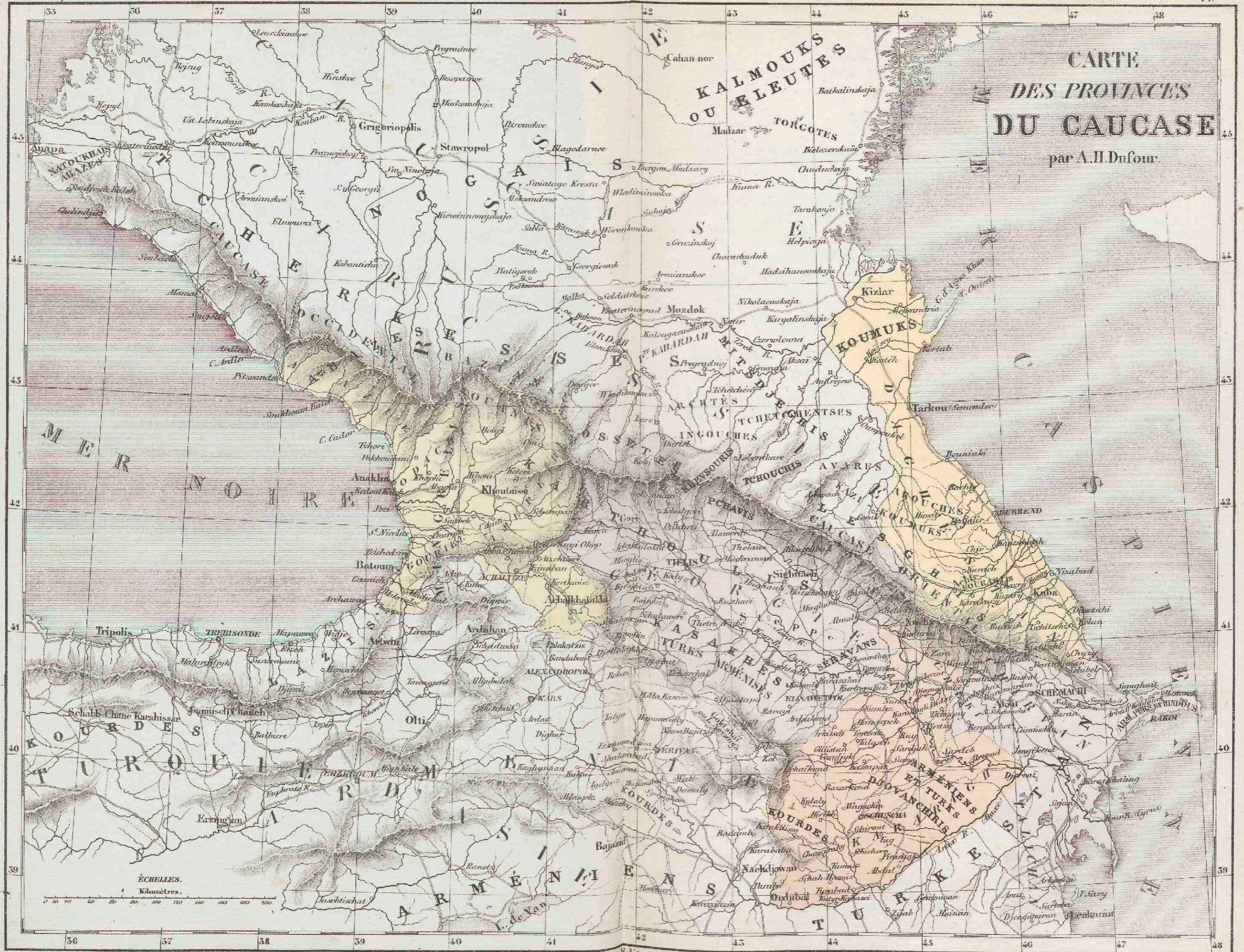
par A.H. Dufour.



Gravé chez Richard Schickel, Rue Bonaparte 22.

Gustave Barba Editeur Paris.

Imp. Kappeler, Quai Voltaire 17.



CARTE
DES PROVINCES
DU CAUCASE
par A.H. Dufour.



SIBÉRIE
 ou
RUSSIE D'ASIE
 par A.H. Dufour.

ECHELLES.
 Wersts de Russie
 0 10 20 30 40 50 60 70 80 90 100
 Myriamètres.
 0 10 20 30 40 50 60 70 80 90 100




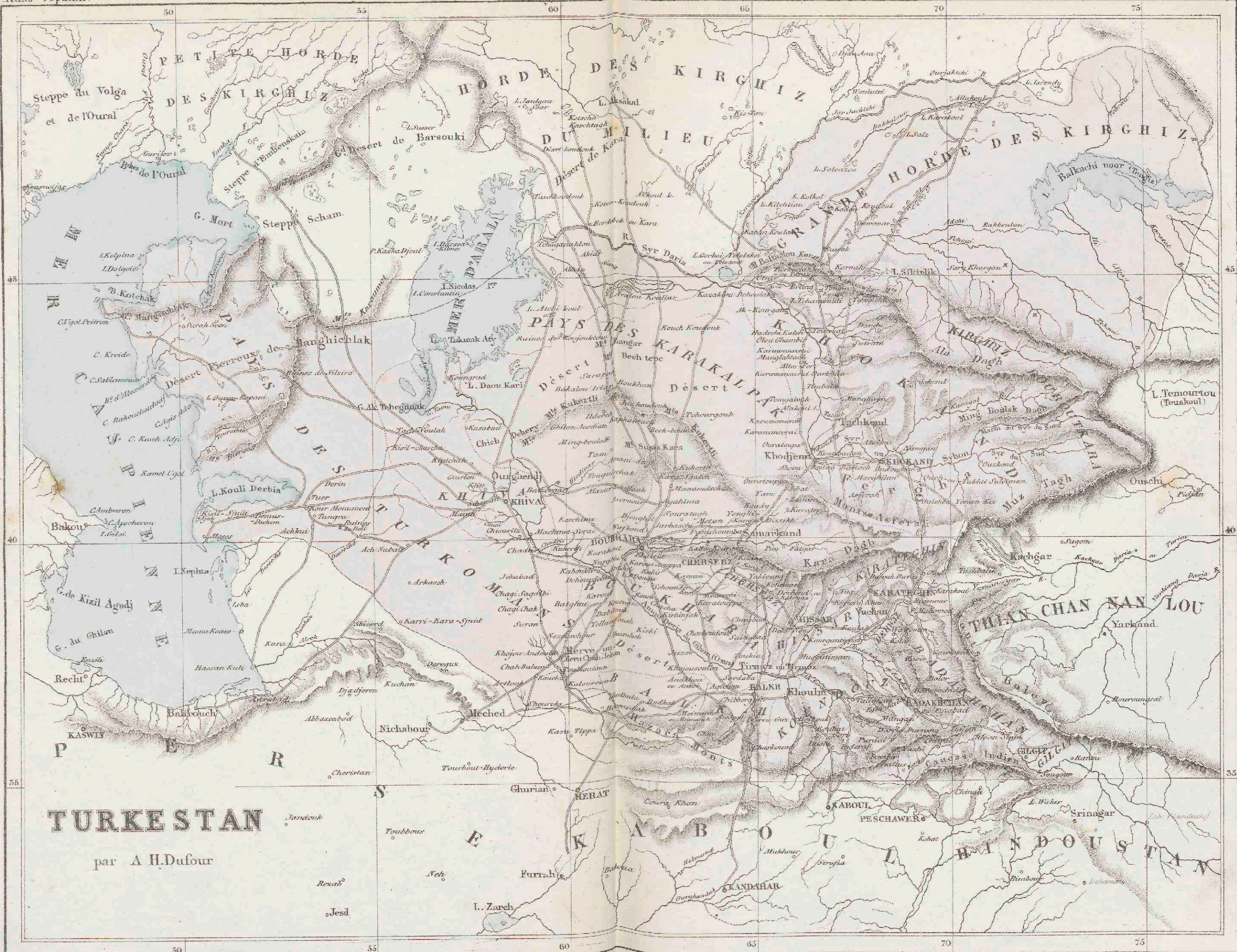


SYRIE

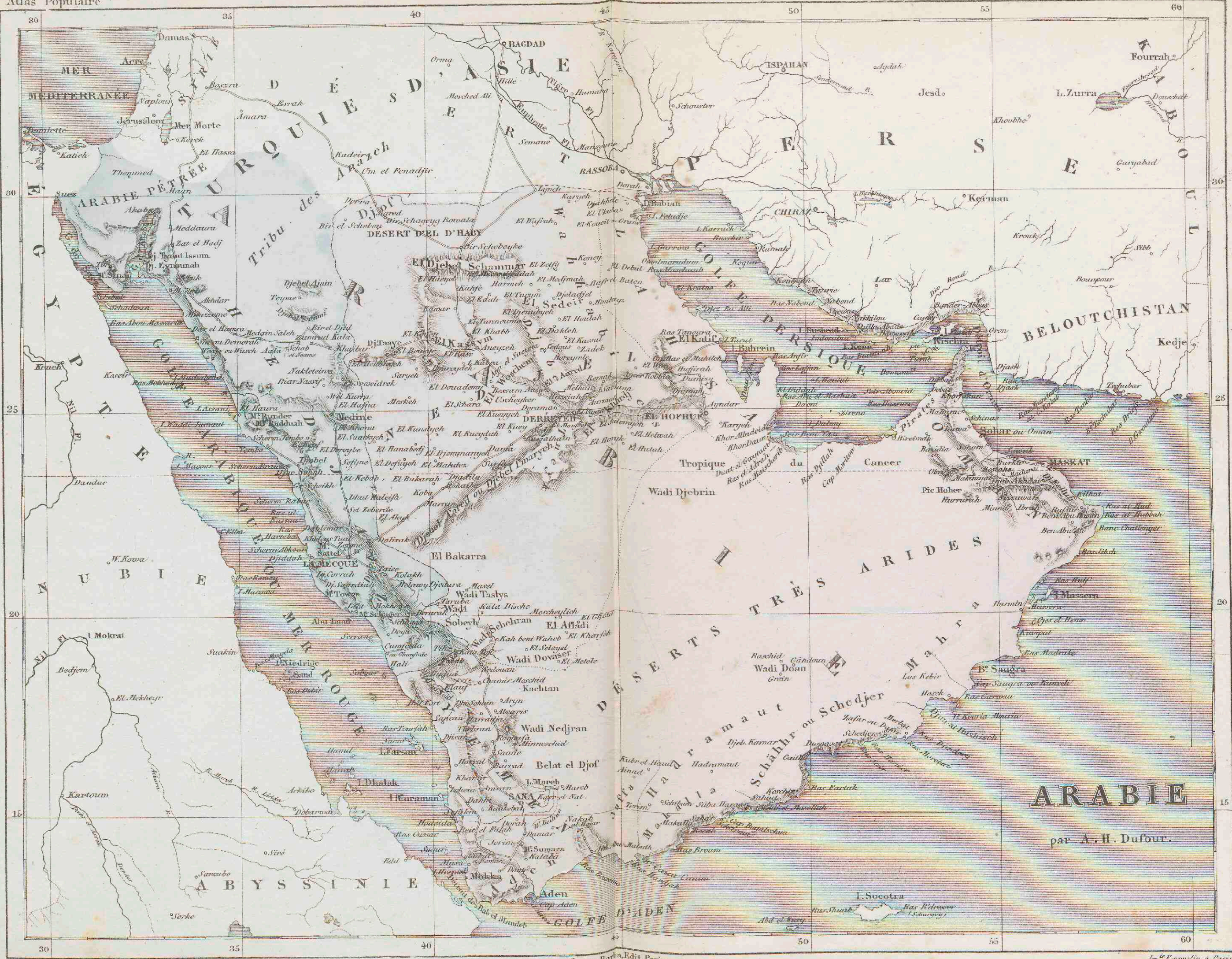
Par A.H. Dufour.

Kilomètres.





Gravé chez E. Huard 42 Bonaparte.





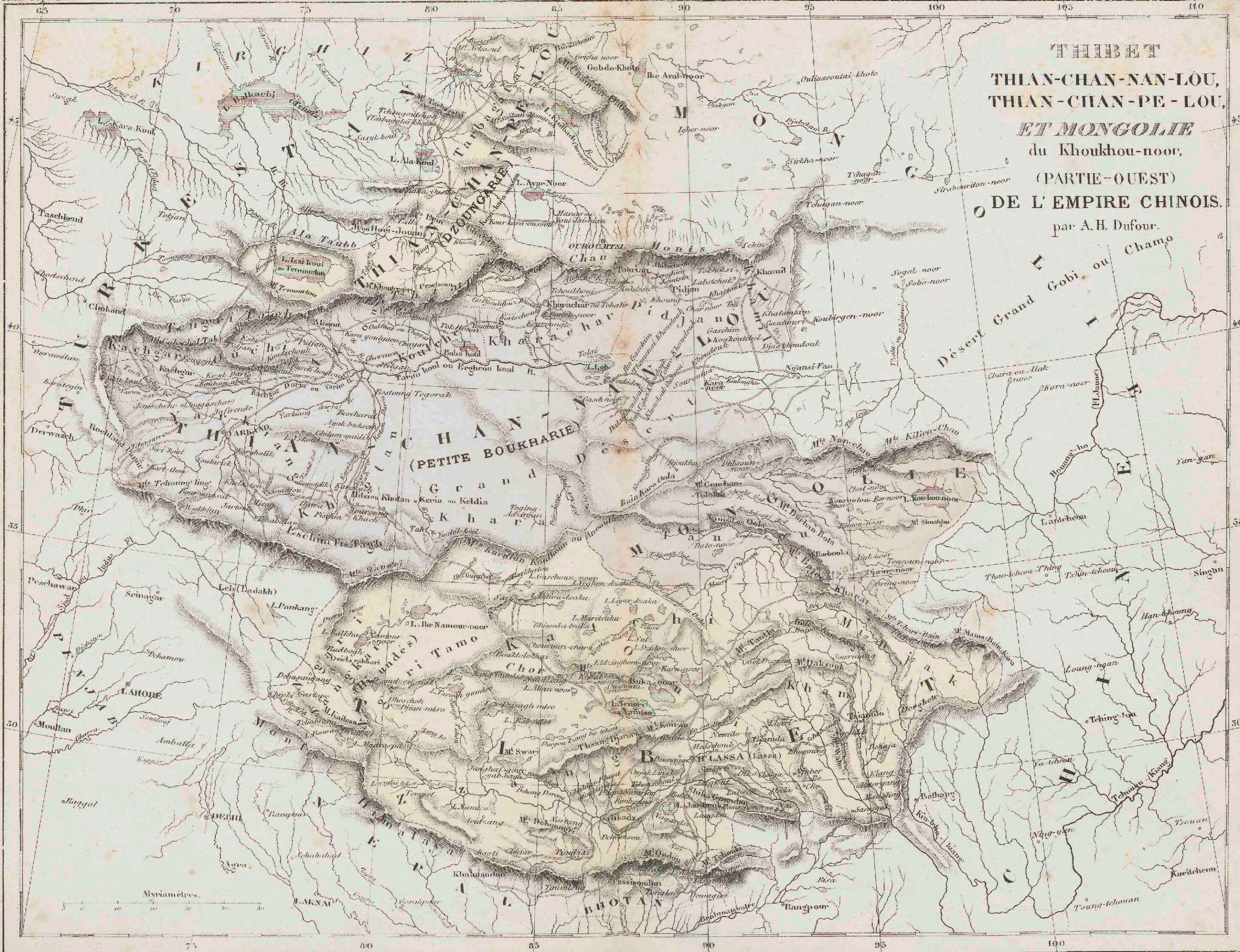
**MONGOLIE
MANDCHOURIE
ET CORÉE**

PARTIE NORD DE L'EMPIRE CHINOIS

par A. H. Dufour

Myriamètres

Dessiné chez Schardt



TIBET
THIAN-CHAN-NAN-LOU,
THIAN-CHAN-PE-LOU,
ET MONGOLIE
 du Khoukhou-noor,
 (PARTIE-OUEST)
 DE L'EMPIRE CHINOIS.
 par A.H. Dufour.

Désert Grand Gobi ou Chamo



CHINE
PROPREMENT DITE
PARTIE SUD-EST
DE L'EMPIRE CHINOIS

par A. H. Dufour.

L. J. Laineur et Compagnie, Rue Rousselet, 15.
 Gustave Furbu, Fils, à Paris.
 Source chez Ernest Schönböck, à Hongkong.



CARTE PHYSIQUE
 DE
 L'HINDOUSTAN
 ET DE
 L'INDO-CHINE
 par
 A. H. Dufour

Gravé chez Erhard Schiöble, 42, r. Bonaparte.

Gustave Bailla, Edit. à Paris.

Lith. Tarnier & Compagn, r. Poissonnière, 12, Paris.

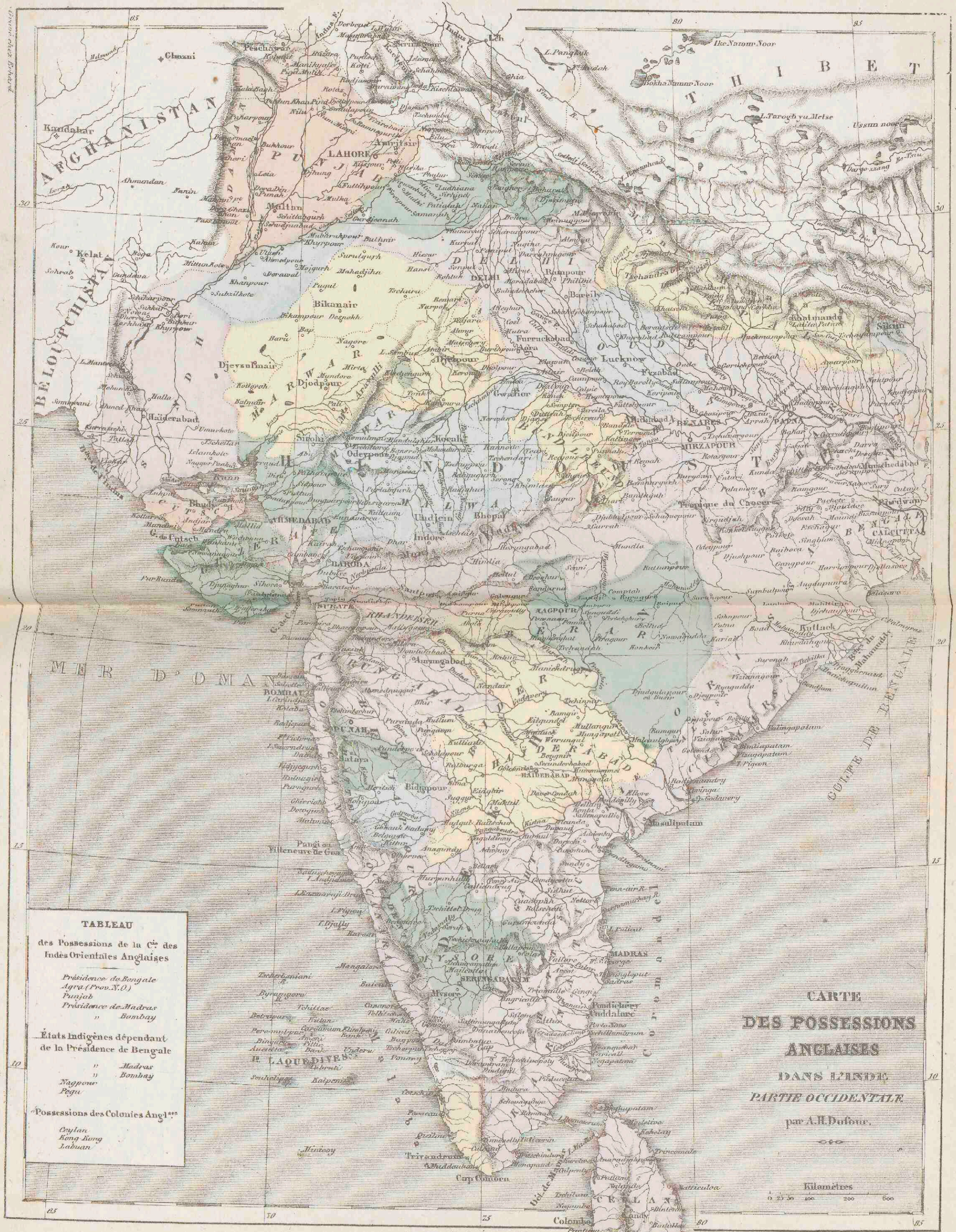


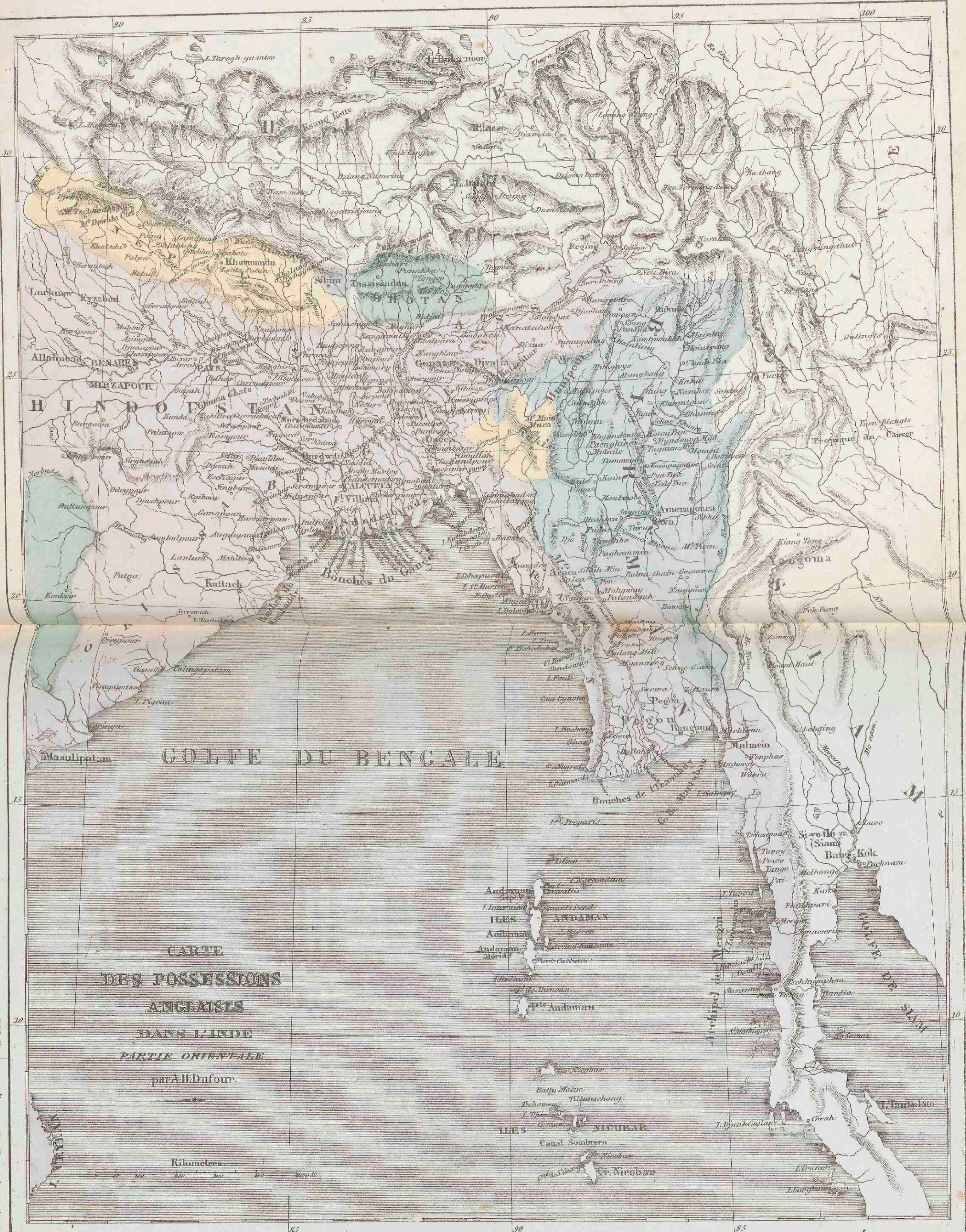
TABLEAU
des Possessions de la C^{te} des Indes Orientales Anglaises

Présidence de Bengale	Agra (Prov. N.O.)	Punjab	Présidence de Madras	Bombay
États Indigènes dépendant de la Présidence de Bengale				
"	Madras	"	Bombay	
Nagpore	Pegu			
Possessions des Colonies Anglaises				
Ceylan	Kong-Kong	Jabuan		

CARTE
DES POSSESSIONS
ANGLAISES
DANS L'INDE
PARTIE OCCIDENTALE
par A.H. DUBOUÉ

Kilomètres
0 25 50 100 200 500

Carte des possessions



CARTE
DES POSSESSIONS
ANGLAISES
DANS L'INDE
PARTIE ORIENTALE
 par A. Dufour.

Kilomètres
 0 100 200 300 400 500

Ed. Tarnieur et Compagn, rue Rousselet 15, Paris

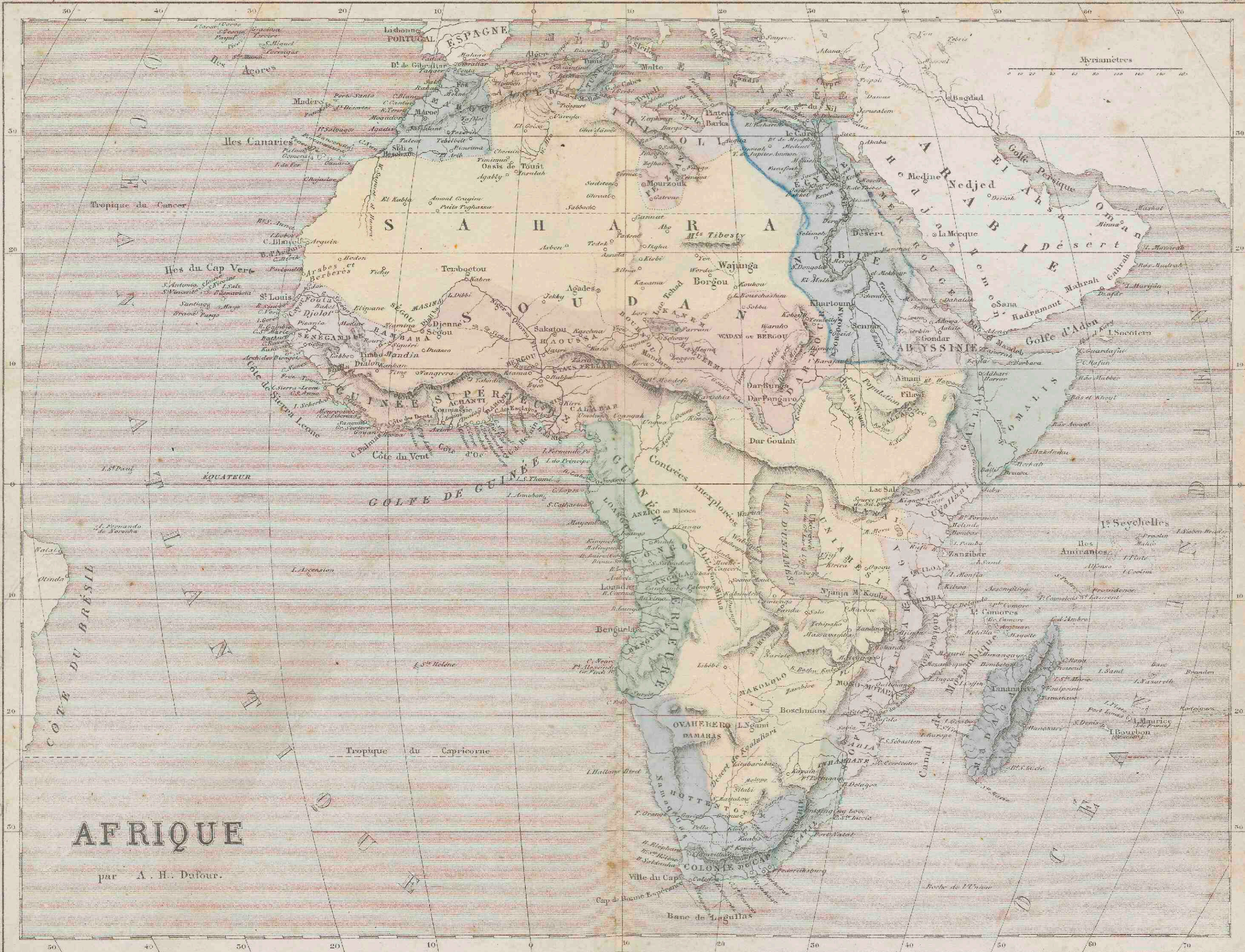


Gravé chez M. Schmitt, R. Compagnon 12.

Custode Parisi. P. P. Paris.

An. L'annuaire de l'Empire, Rue de la Harpe, n. 15.

Gravé chez M. Schmitt, R. Compagnon 12.



Handwritten notes in the left margin:

21
22
23
24
25
26
27
28
29
30
31
32
33
34
35
36
37
38
39
40
41
42
43
44
45
46
47
48
49
50
51
52
53
54
55
56
57
58
59
60
61
62
63
64
65
66
67
68
69
70
71
72
73
74
75
76
77
78
79
80
81
82
83
84
85
86
87
88
89
90
91
92
93
94
95
96
97
98
99
100

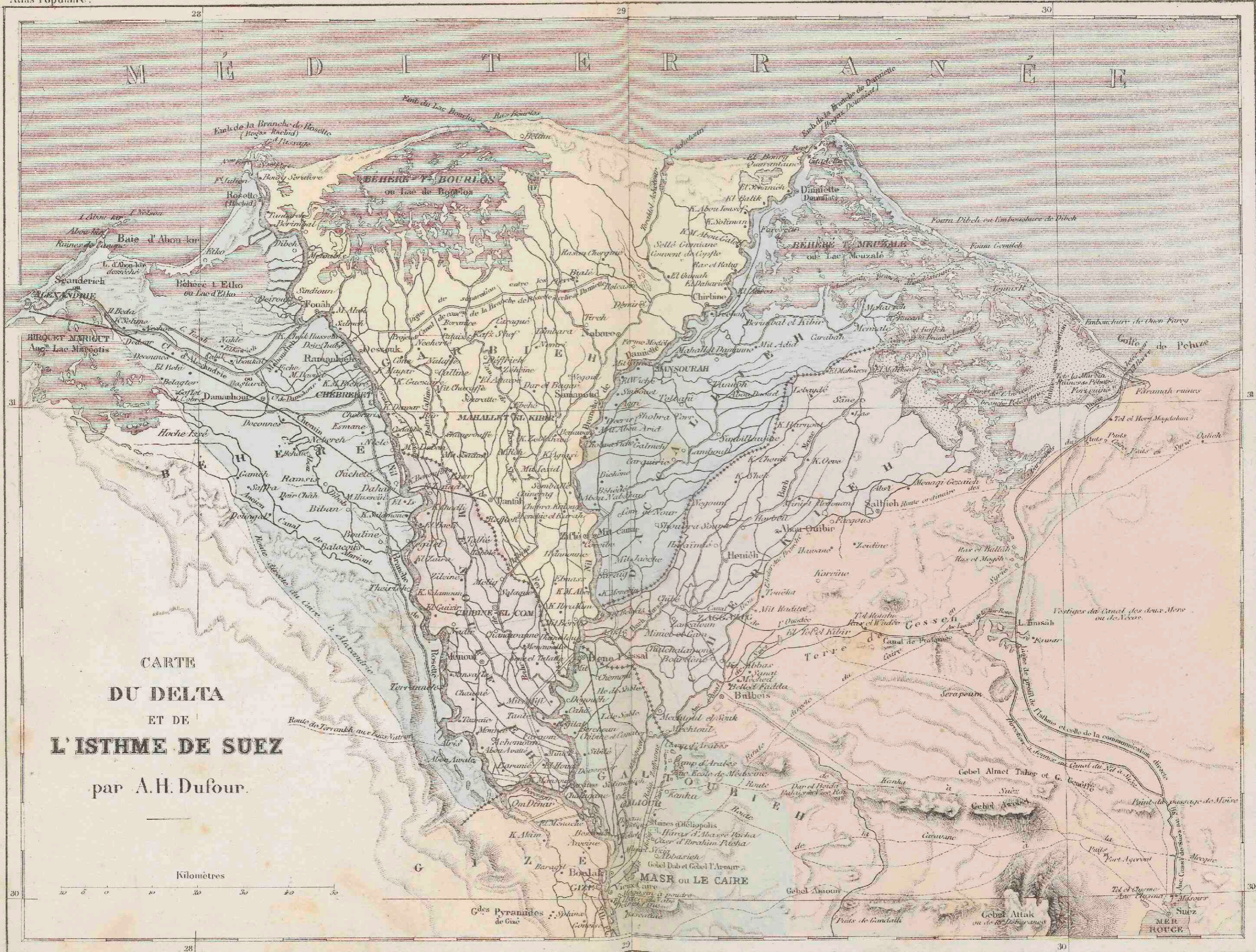


Explication des Signes.

Liens où existent des Temples	T.
Ruines moins considérables	R.
Ruines chrétiennes	+
Orts et Stations des Caravanes	o
Limites d'États	- - - - -
Limites des Provinces	- - - - -
Routes des Anes, Yagouars et des Caravanes

ÉGYPTE
par A.H. Dufour.



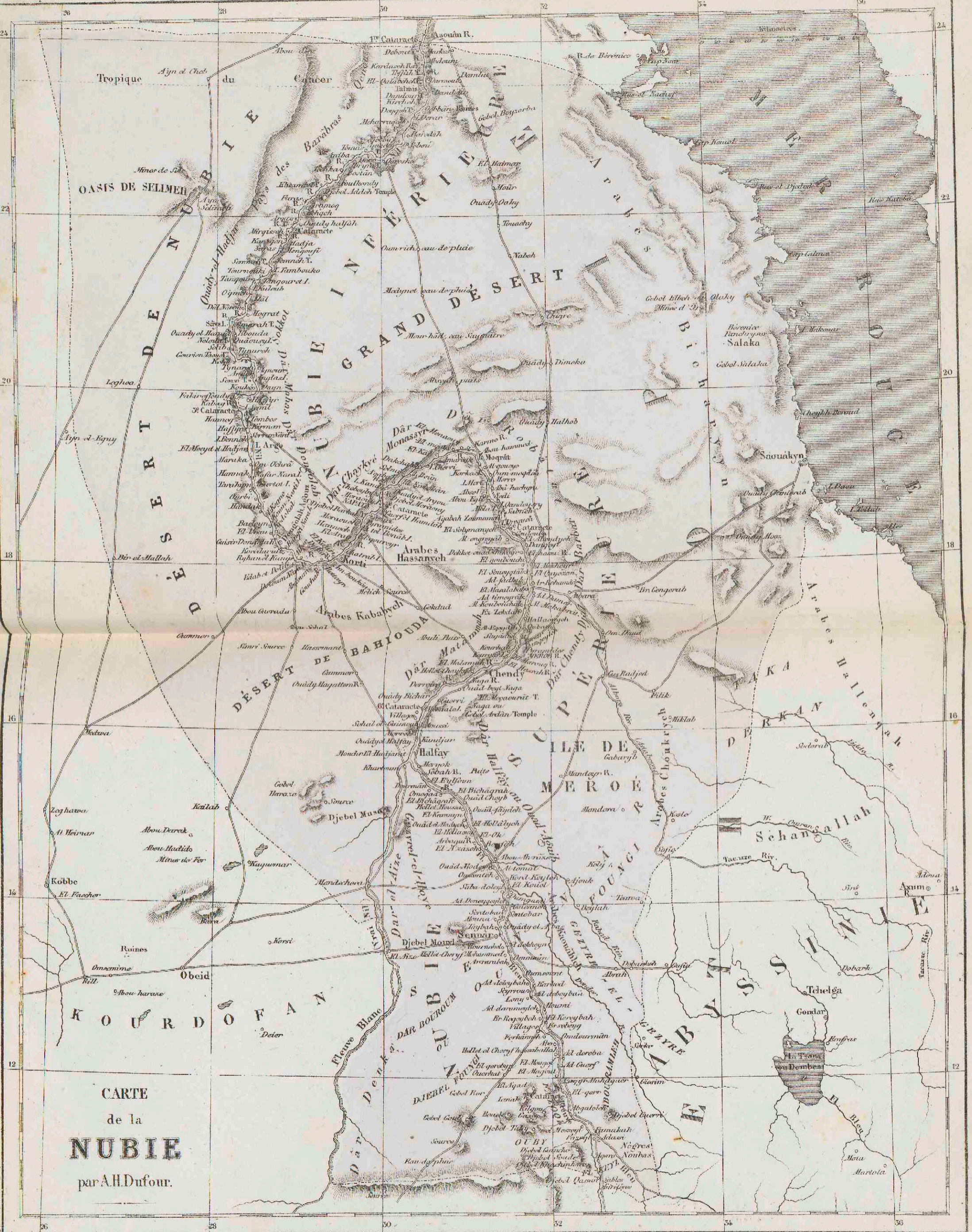


CARTTE
DU DELTA
ET DE
L'ISTHME DE SUEZ
par A.H. Dufour.

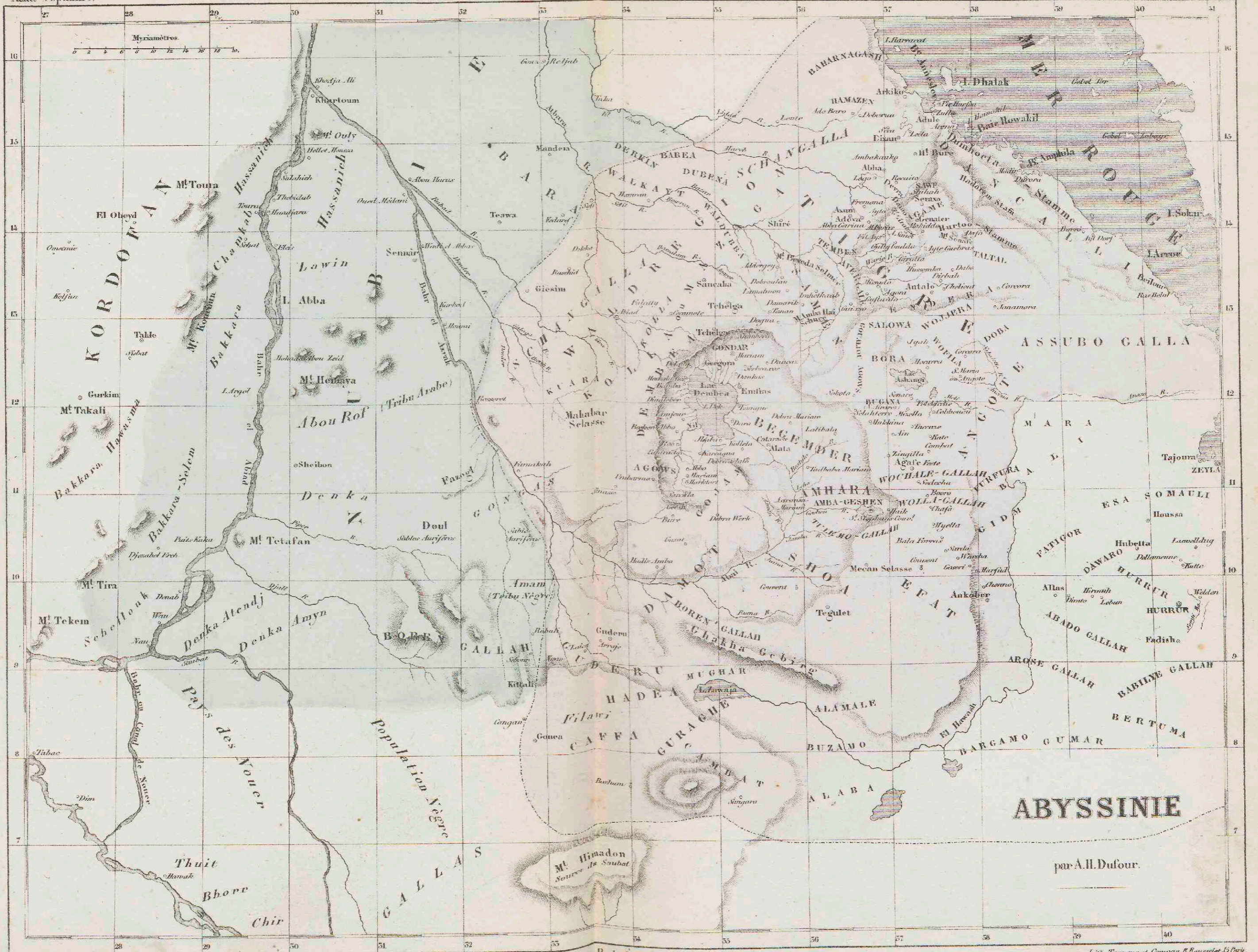
Kilomètres

Paris, chez M. Barbé, Libraire, Rue de Valenciennes, 22.

Paris, chez M. Barbé, Libraire, Rue de Valenciennes, 22.



CARTE
de la
NUBIE
par A.H. Dufour.



Dessiné par E. Schöler, Rue Bonaparte, 32

Guillaume Barba Editeur, Paris.

Lith. Tournier et Compagnie, R. Rousselle, 15 Paris



Échelle: 1:100,000. Paris, chez Roboulet, Schieble, Rue Bonaparte, 22.

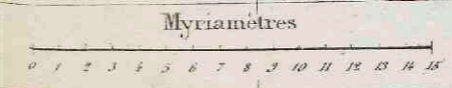
Carte de Barba Editeur: Paris

Échelle: 1:100,000. Paris, chez Roboulet, Schieble, Rue Bonaparte, 22.



ALGÉRIE

par A.H. Dufour.



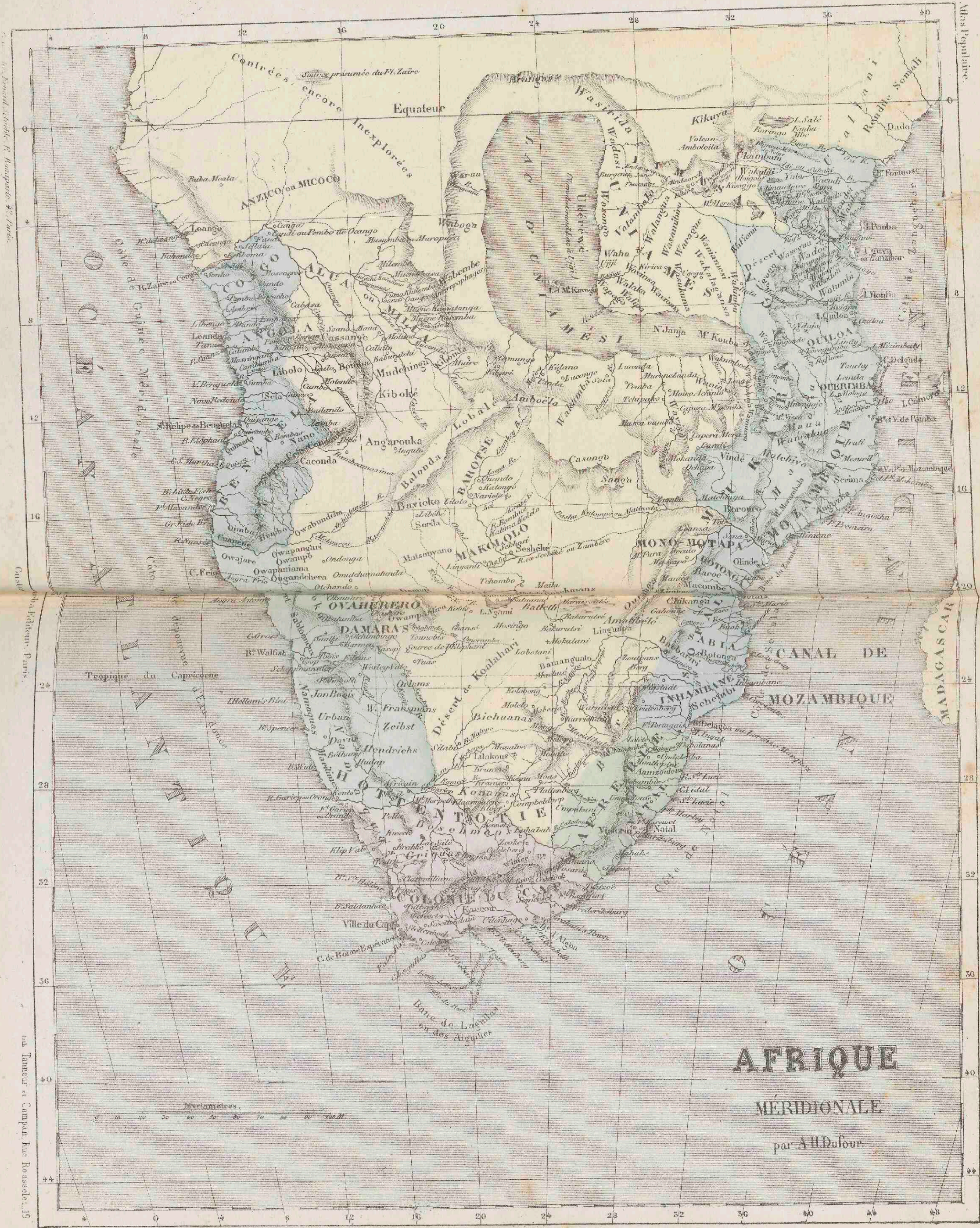
Gravé par Richard et Compagnie.

Gustave Barba, Edt.

60a Tanneur et Compagnie, Rue Rousselle, 15



Gravé, chez Erhard Schiele, Rue Nonaparte, 24.



AFRIQUE
MERIDIONALE
 par A.H. DuRoi.

Miles
 0 10 20 30 40 50 60 70 80 90 100

Kilometres
 0 10 20 30 40 50 60 70 80 90 100

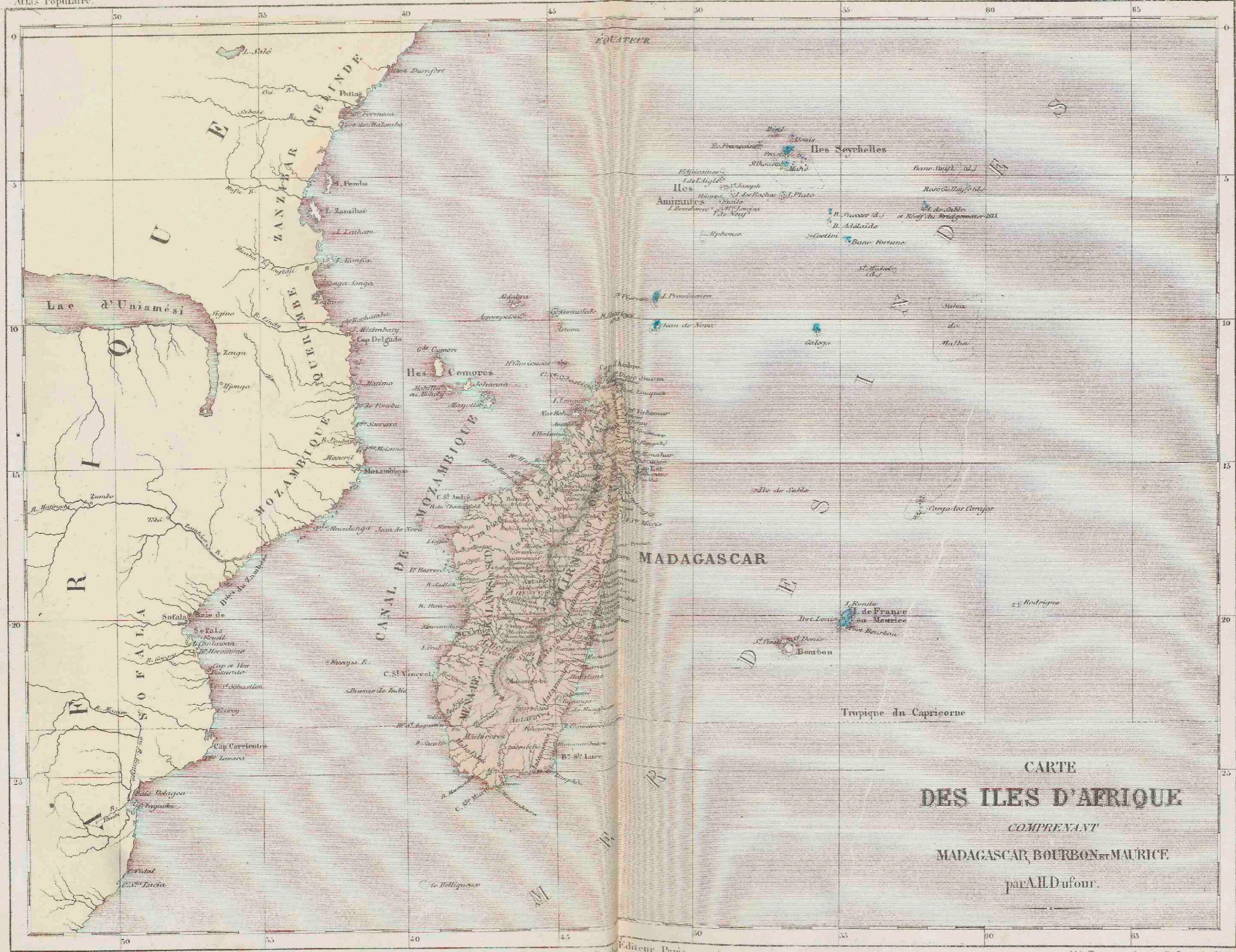
par J. Bouché et G. Bouché, Paris, 1855.

par J. Bouché et G. Bouché, Paris, 1855.

par J. Bouché et G. Bouché, Paris, 1855.



CARTE
 d'une partie
 DE L'AFRIQUE OCCIDENTALE
 comprenant les Bassins
 DU SÉNÉGAL
 ET DU HAUT NIGER.
 par A.H. Dufour.



CARTE
 DES ILES D'AFRIQUE
 COMPRENANT
 MADAGASCAR, BOURBON ET MAURICE
 par A. Dufour.

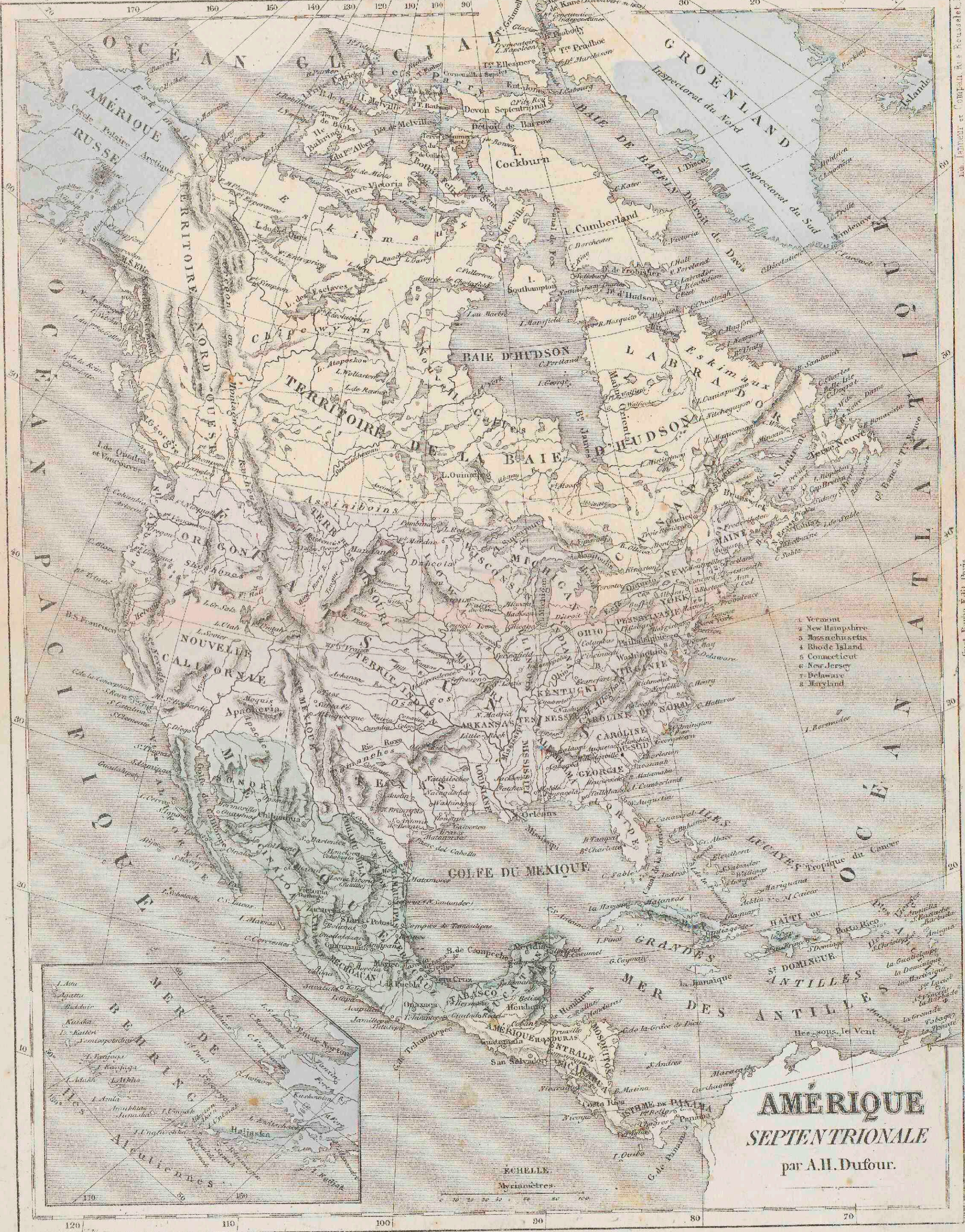
Gravé par E. Schickel. Rue Bonaparte 22.

Gustave Baillière, Editeur, Paris.

Lib. Tanneur et Compagnie, R. Rouvolet 10.



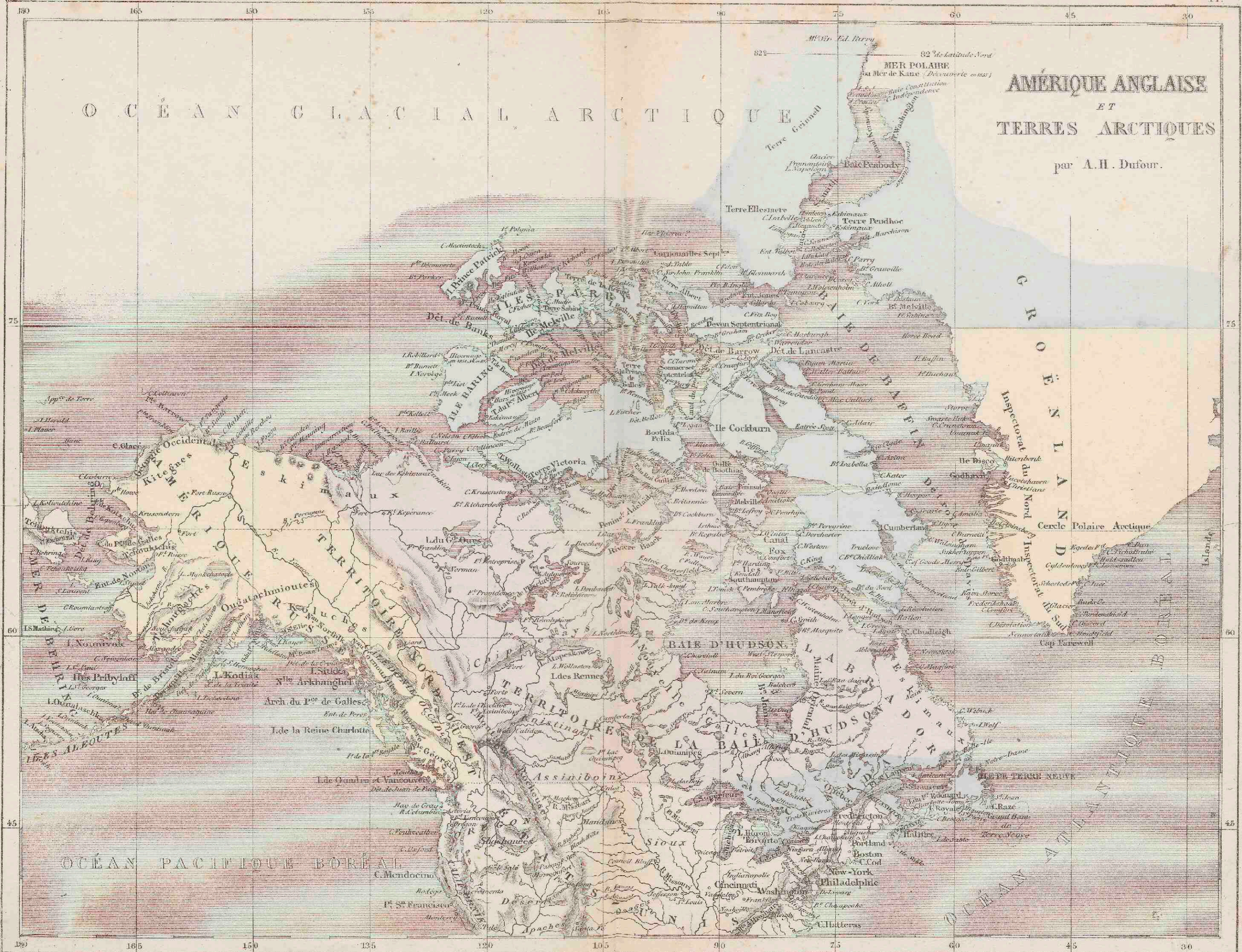
Gravé chez M. Barba, à Paris, par M. Dufour, 1848.



AMÉRIQUE SEPTENTRIONALE
par A.H. Dufour.

- 1 Vermont
- 2 New Hampshire
- 3 Massachusetts
- 4 Rhode Island
- 5 Connecticut
- 6 New Jersey
- 7 Delaware
- 8 Maryland

Gust. Bergh, Editeur, Paris.



AMÉRIQUE ANGLAISE
ET
TERRES ARCTIQUES

par A.H. DuFour.



- 1. Rhode Island
- 2. Connecticut
- 3. New Jersey
- 4. Delaware
- 5. Maryland

ÉTATS-UNIS
RÉGION DU NORD

par A. H. Dufour.

Gravé chez Richard Schödel, Rue Bonaparte, 42.

Gustave Barba Editeur Paris.

Lith. Tarnier & Compagn, rue Fossé et St. Paris.

360 60
P



COLFÈ DU MEXIQUE

ÉTATS-UNIS

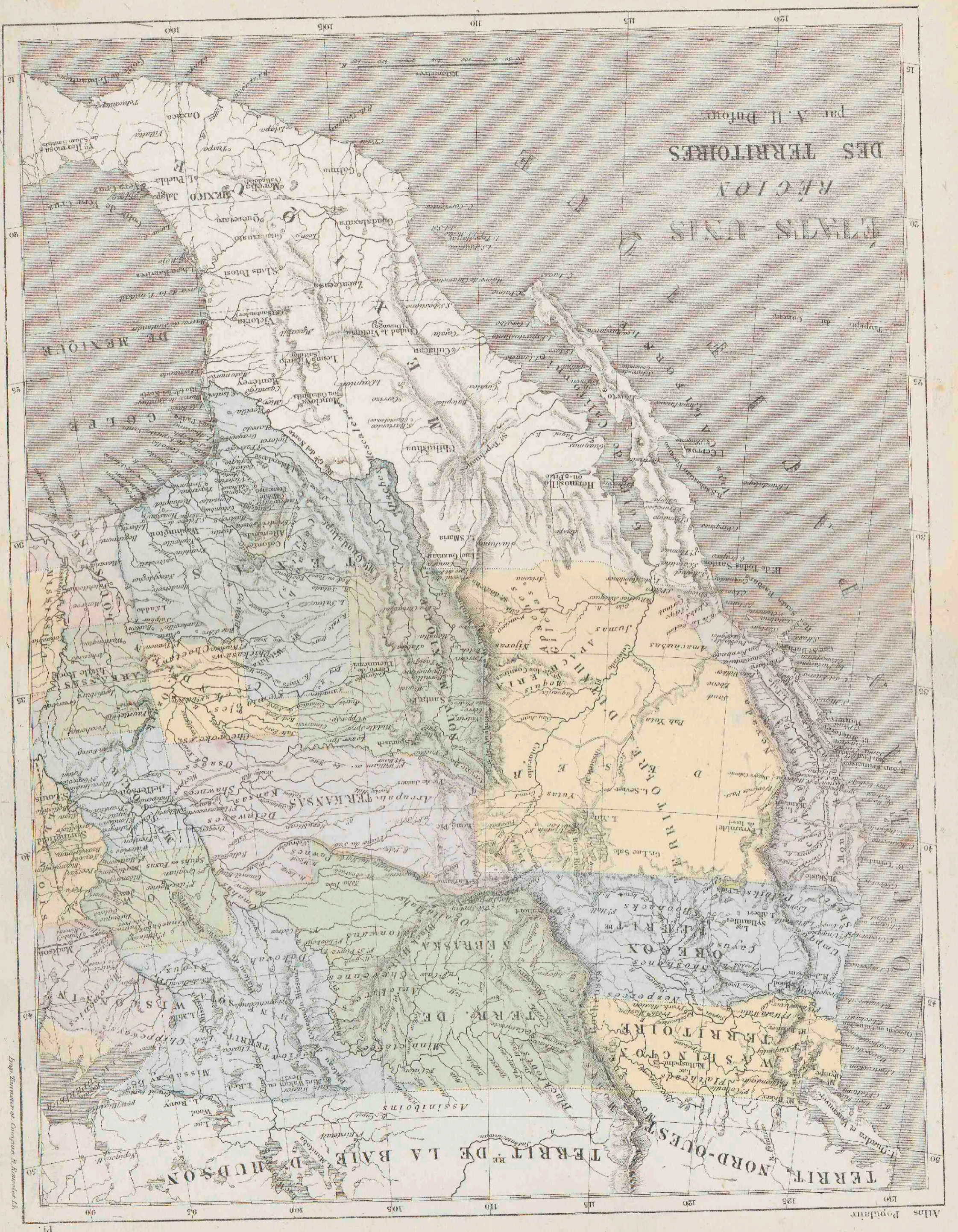
RÉGION DU SUD

par A. H. Dufour



DES TERRITOIRES
RÉGION
ÉTATS-UNIS

par A. H. Dufour



Grand Atlas Populaire de la République Française

Imprimé chez la Citoyenne, à Paris, chez M. Bouchard

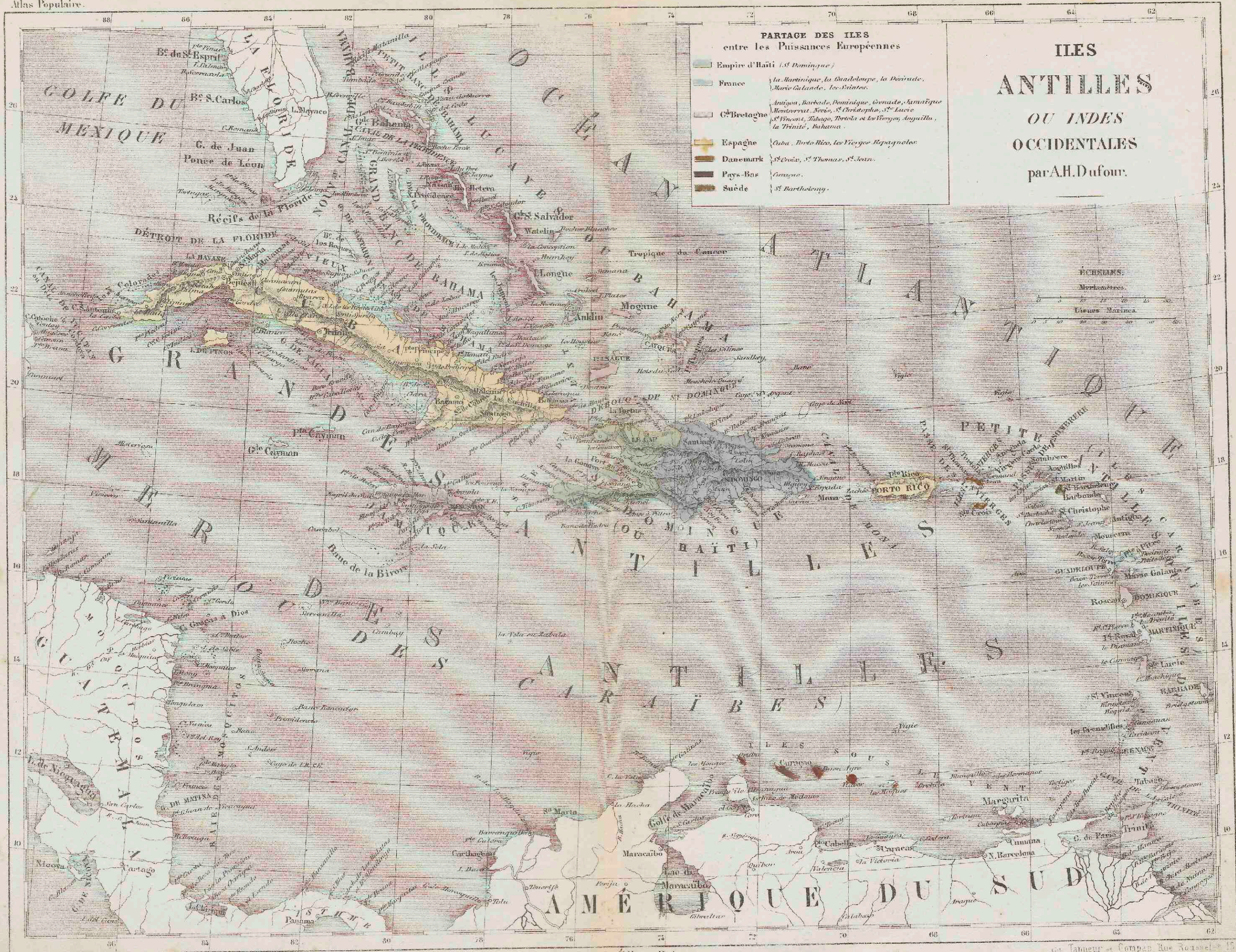




AMÉRIQUE CENTRALE

par A. H. Dufour

Kilomètres
 0 100 200 300 400 500 600 700 800 900 1000 K.

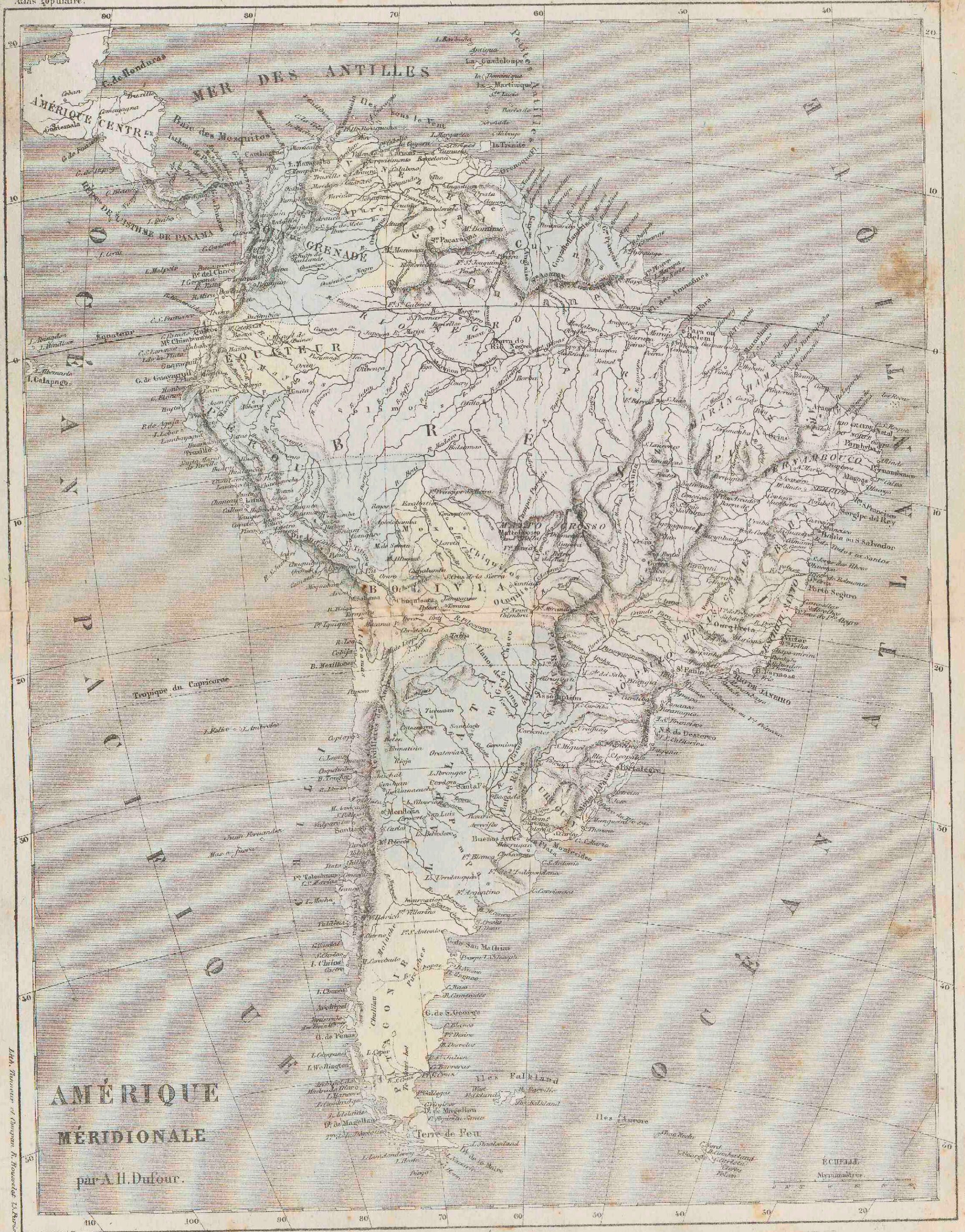


PARTAGE DES ILES
entre les Puissances Européennes

Empire d'Haïti (St Dominique)	
France	la Martinique, la Guadeloupe, la Dominique, Marie-Galante, les Antilles.
Gr. Bretagne	Antigua, Barbade, Dominique, Grenade, Jamaïque, Montserrat, Nevis, St Christophe, St Lucie, St Vincent, Tobago, Trinité et les Vierges, Anguilla, la Trinité, Bahamas.
Espagne	Cuba, Porto Rico, les Vierges Espagnoles.
Danemark	St Croix, St Thomas, St Jean.
Pays-Bas	Curaçao.
Suède	St Bartholomée.

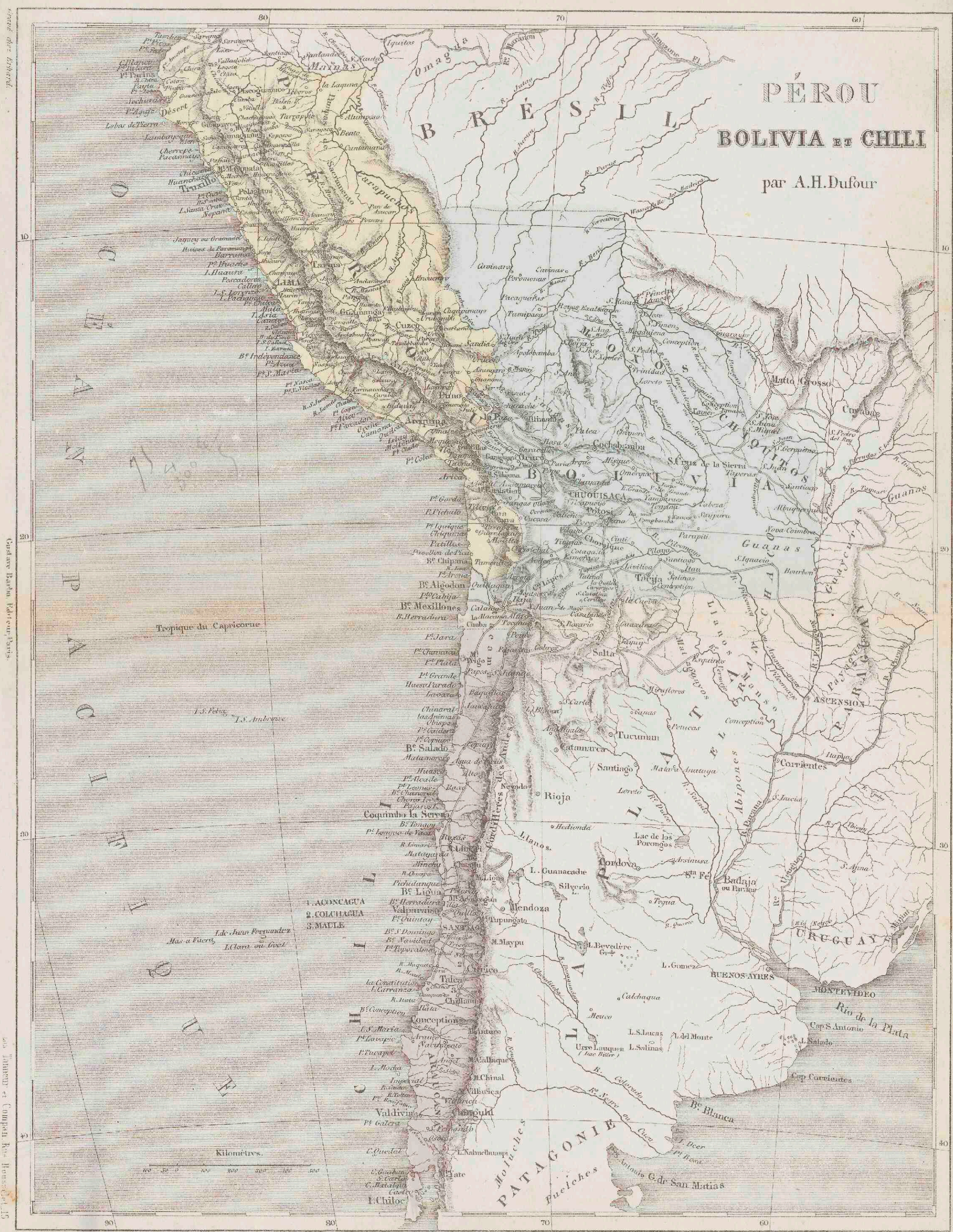
ILES
ANTILLES
OU INDES
OCCIDENTALES
par A.H. Dufour.

Carte de l'Antilles, par A.H. Dufour.



PÉROU BOLIVIA ET CHILI

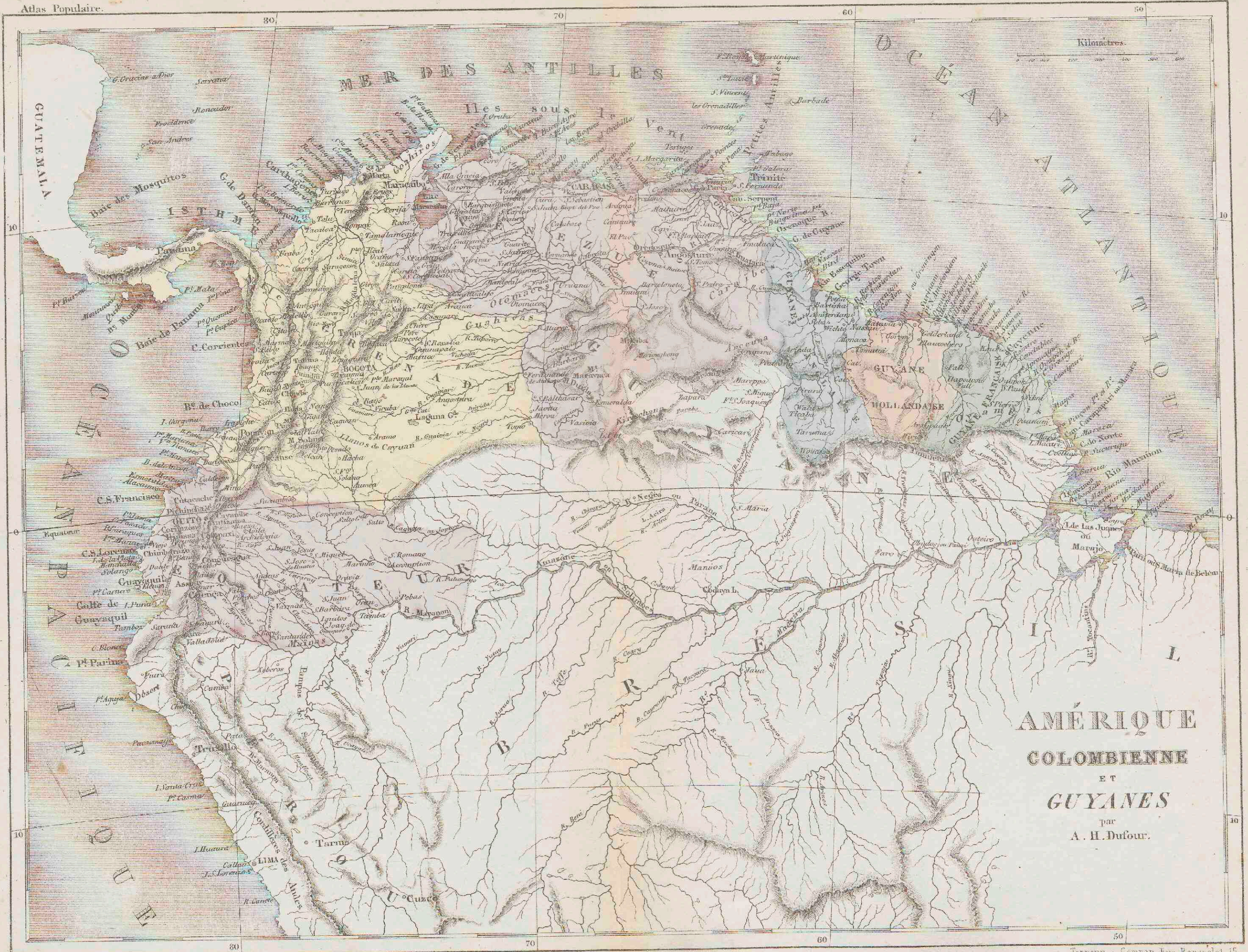
par A.H. Dufour



Carte de l'Amérique

Carte de l'Amérique

Carte de l'Amérique

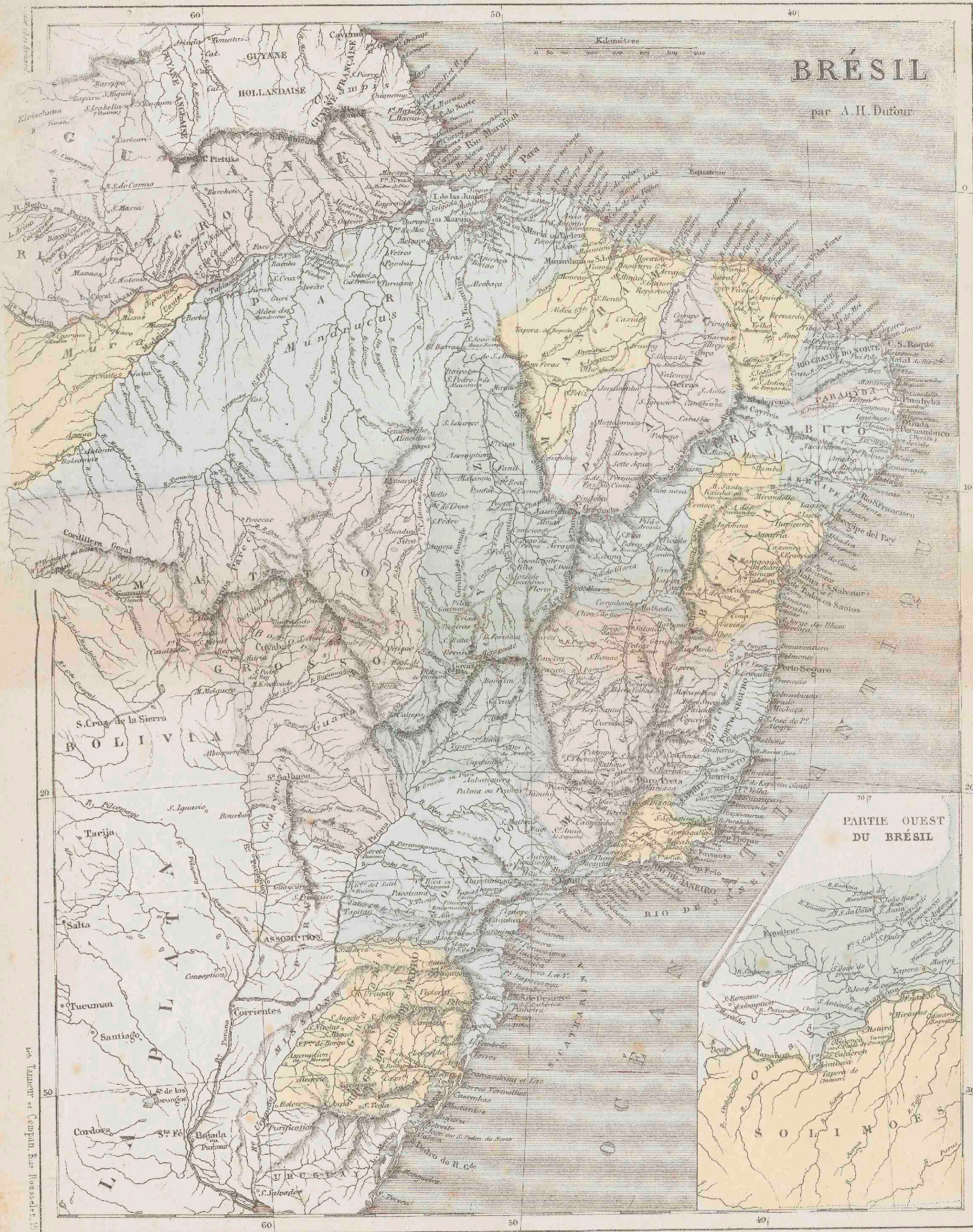


**AMÉRIQUE
COLOMBIENNE
ET
GUYANES**
par
A. H. Dufour.

BRÉSIL

par A. H. DuTour

Kilomètres
0 50 100 200 300 400 500 600



PARTIE OUEST DU BRÉSIL

