



Carte marine de la Mer Caspiene


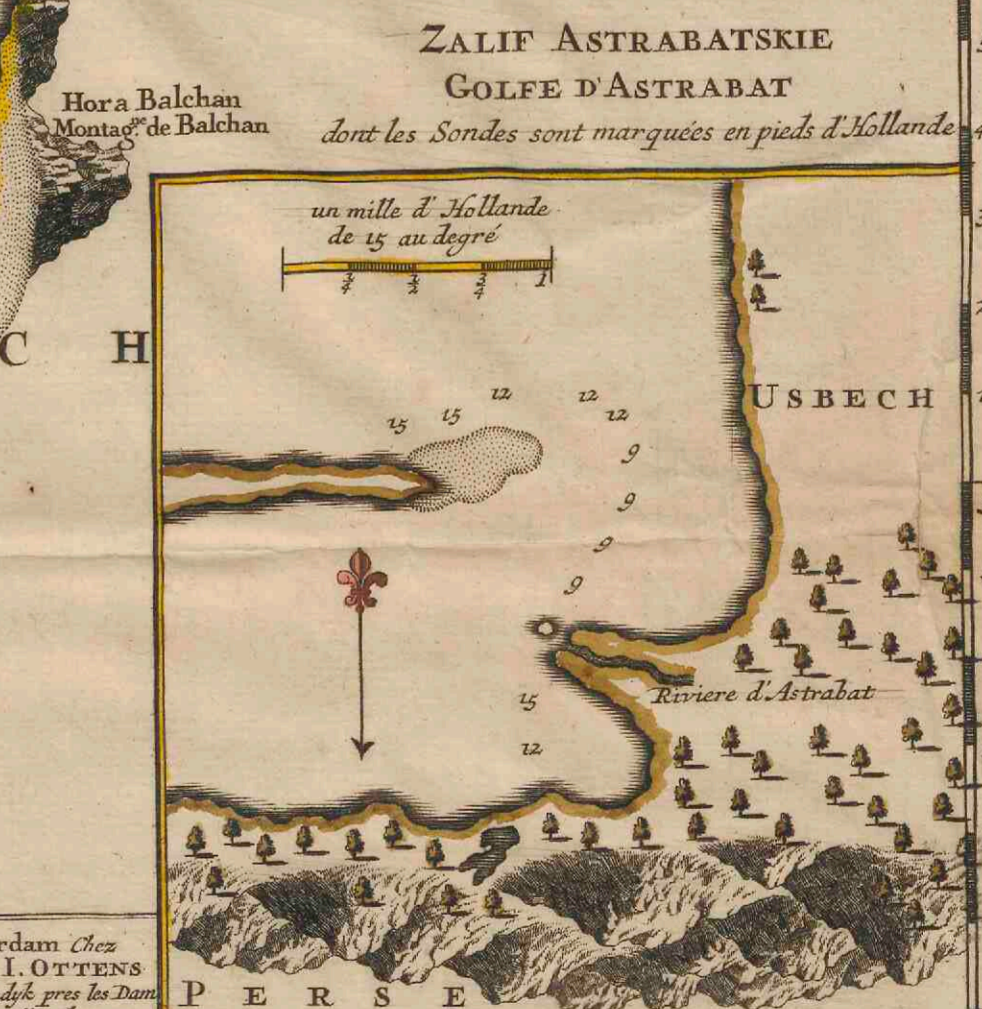
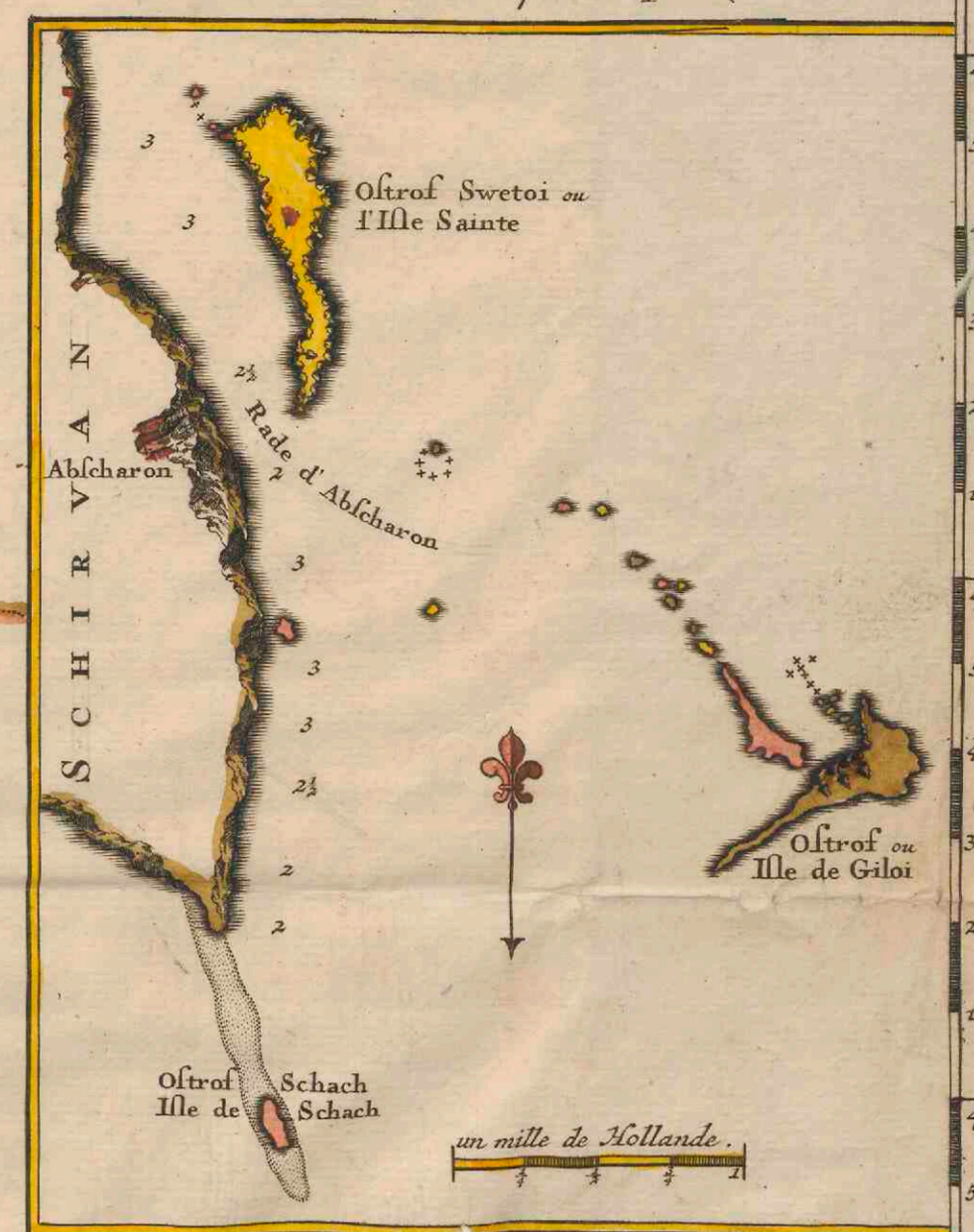
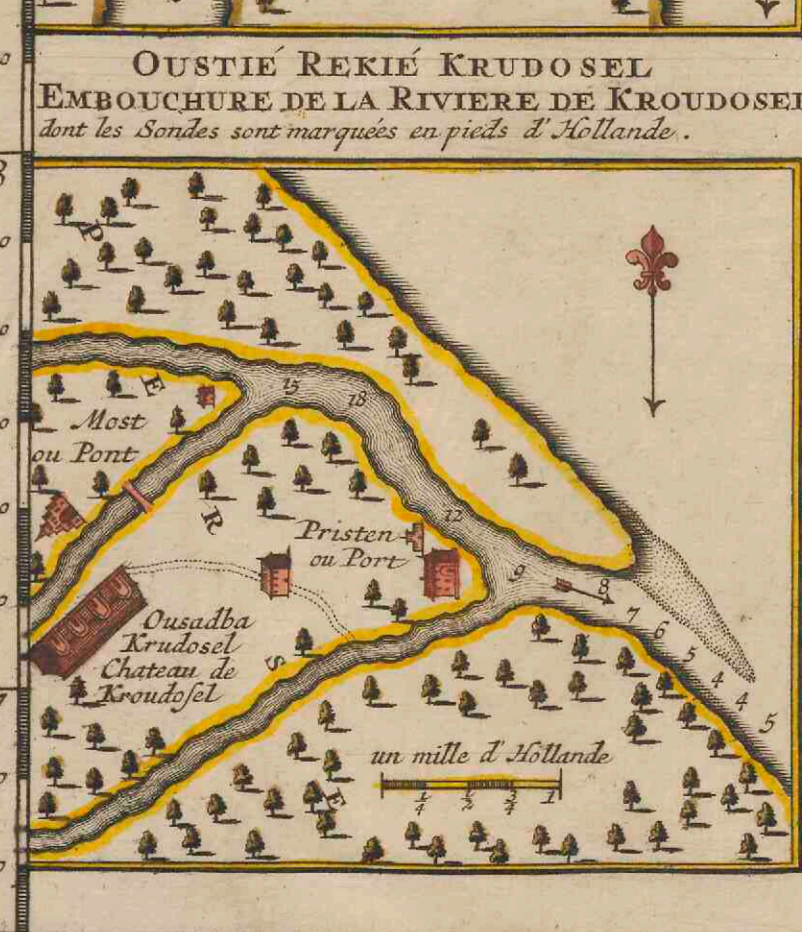
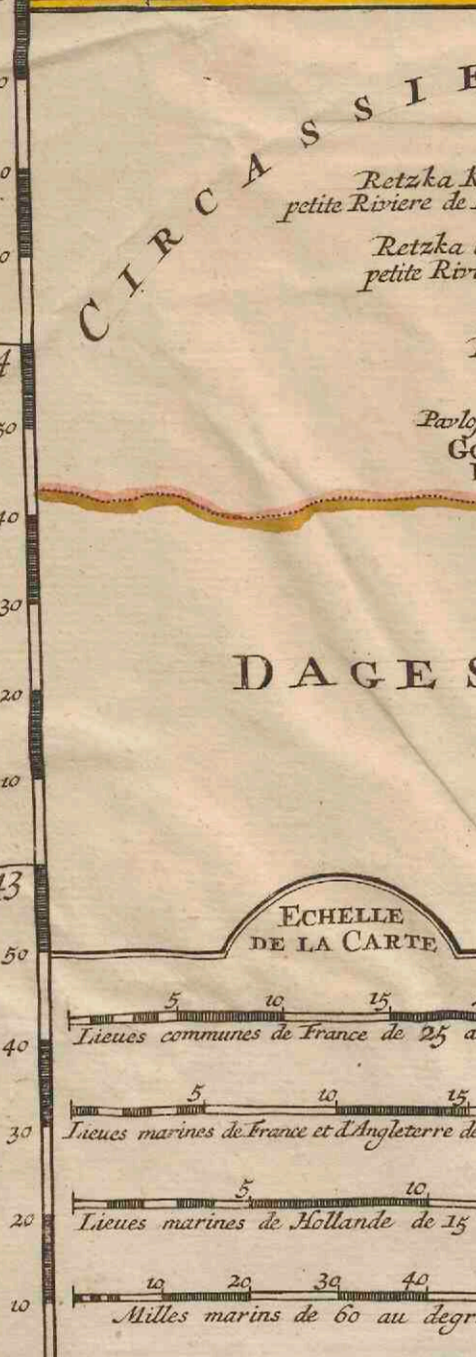
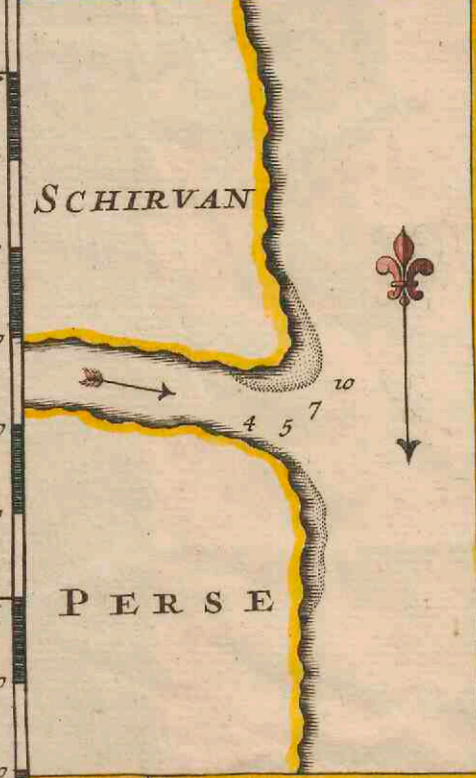
<https://hdl.handle.net/1874/249183>



AVERTISSEMENT.
 Les Sondes marquées dans cette Carte, soit en brasses ou en pieds, sont prises sur le mètre de Hollande. Les brasses sont de 5 pieds de Hollande qui sont plus courtes de 2 lignes que ceux de Paris. Ces Sondes sont marquées en brasses dans la Carte à la réserve d'un endroit vers les Branches de Volga où elles sont marquées en pieds. Au contraire, dans les Plans particuliers qui sont aux deux côtés de la Carte les sondes y sont marquées en pieds; à la réserve du Plan du Golfe de Baka où elles sont marquées en brasses. Les Variations de l'Aiguille sont marquées conformément aux observations qui ont été faites aux années 1719, 1720 & 21.

CARTE MARINE DE LA MER CASPIENE
 levée suivant les ordres de S.M. CZARIENE, Par M. Carl Vanverden en 1719, 1720, & 1721. ET REDUITE AU MERIDIEN DE PARIS Par Guillaume Delille Premier Géographe du ROY, de l'Academie Royale des Sciences à Paris.
 A AMSTERDAM Par REINER OTTENS en 1743

SEVERNOIE OUSTIE REKIE KOURÉ EMBOUCHURE SEPTENTRIONALE DE LA RIVIERE DE KOURA dont les Sondes sont marquées en pieds.



Biblioth. Mus. - 179.
 d. d.
 Vir Cl. G. Moll.
 MAPAS TERRESTRES
 Sect. V. Région
 Europe
 N. Russie
 N. 5.