



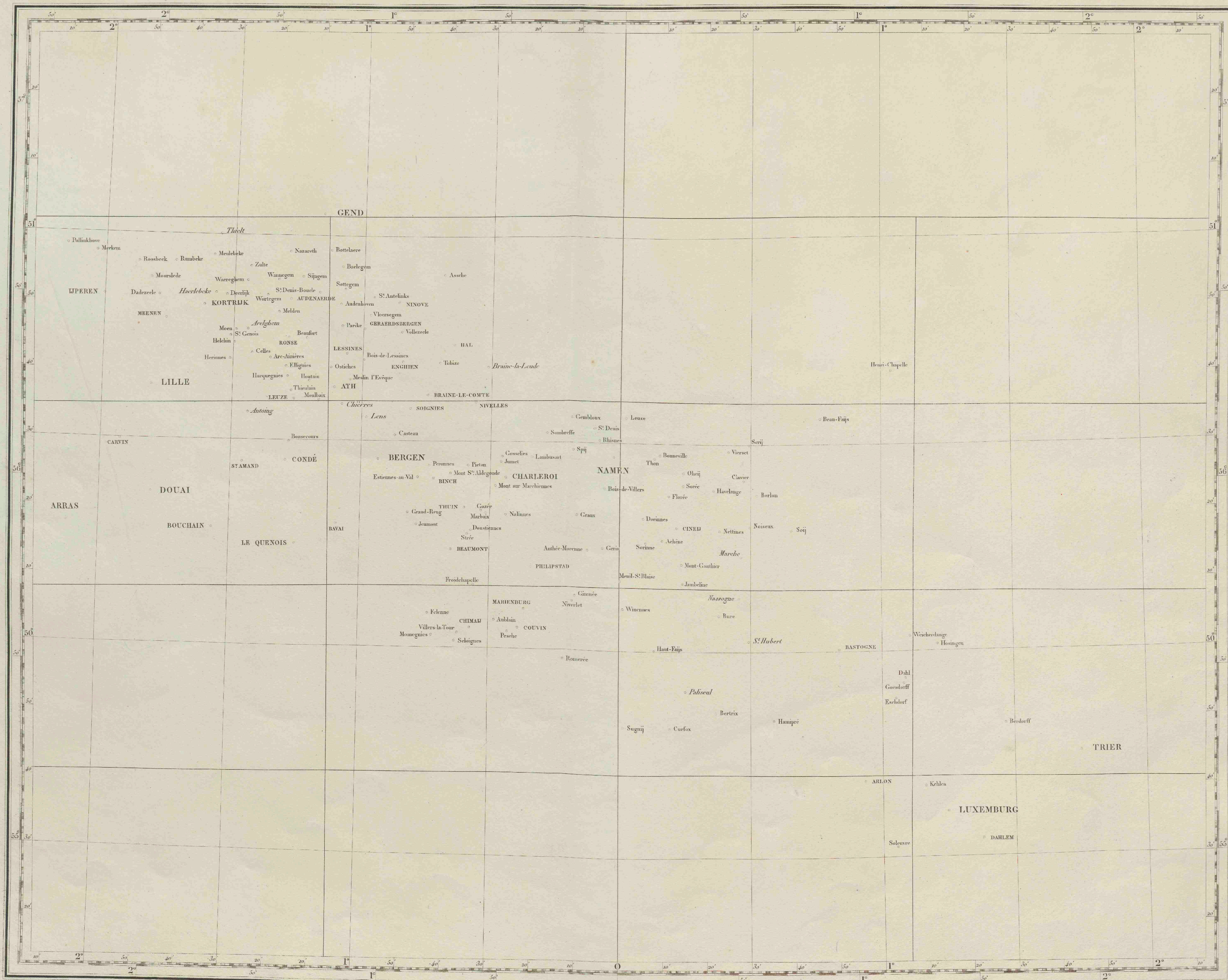
[Choro-Mineralogische en algemeene Hydrographische kaart van een gedeelte der Zuidelijke provincien van het Koninkrijk der Nederlanden]

<https://hdl.handle.net/1874/250601>

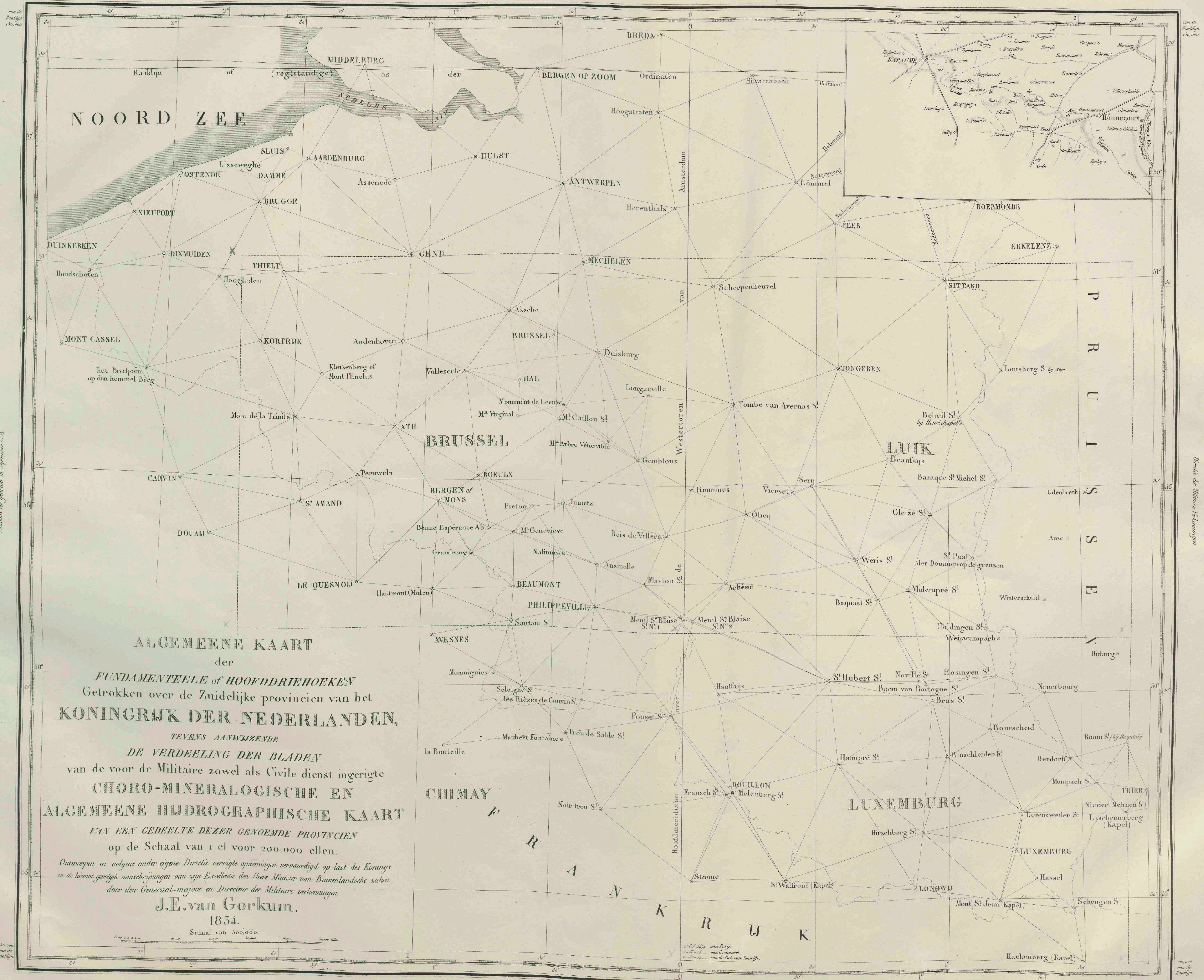
VERDEELINGS - BLAD

DER GEOLOGISCHE EN MINERALOGISCHE KAART

VAN EEN ZUIDELIJK GEDEELTE DER NEDERLANDEN.



BAPAUME.



NOORD ZEE

ALGEMEENE KAART
der
FUNDAMENTEEL of *HOOFDDRIEHOEKEN*
Getrokken over de Zuidelijke provincien van het
KONINGRIJK DER NEDERLANDEN,
TEVENS AANWIJZENDE
DE VERDEELING DER BLADEN
van de voor de Militaire zowel als Civile dienst ingerigte
CHORO-MINERALOGISCHE EN
ALGEMEENE HYDROGRAPHISCHE KAART
VAN EEN GEDEELTE DEZER GENOEMDE PROVINCIE
op de Schaal van 1 el voor 200.000 ellen.

Ontworpen en volgens onder eigene Directie verrigte opmetingen vervaardigd op last des Konings
en de hieruit gevolgde aanteekeningen van zijn Excellentie den Heere Minister van Binnenlandsche zaken
door den Generaal-majoor en Directeur der Militaire tekeningen,
J.E. van Gorkum.
1854.

Schaal van 500.000.

Scale 1:500,000

Verdrukt en getrukt in September 1854.

Drukter der Militaire tekeningen.

van de kaartlijn 150,000

van de kaartlijn 150,000

BRUSSEL.

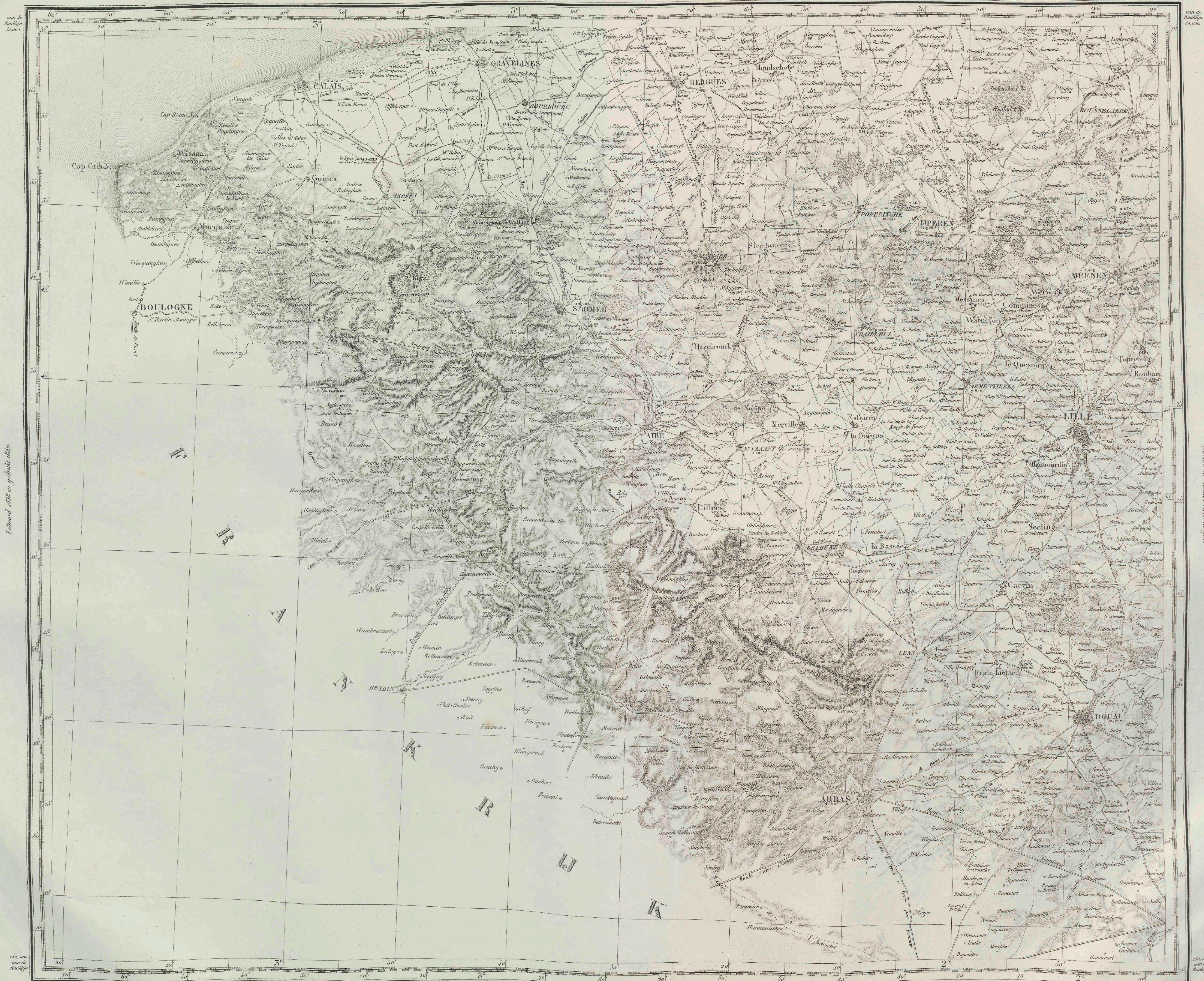


Uitland en opzichts in July 1874

Uitland en opzichts in July 1874

Cartograph. Geographisch en statistisch Bureau van het Koninkrijk der Nederlanden in de Provincie van Noord-Brabant. J.E. van der Grinten.

IPPEREN.



van de
Kaart
50,000.

van de
Kaart
50,000.

Indicé
1888 en
gratuit
1880

Indicé
1888 en
gratuit
1880

50,000
van de
Kaart

50,000
van de
Kaart

LUIK.



van de
Aanklynge
1:50,000

1:50,000
van de
Aanklynge

1:50,000
van de
Aanklynge

van de
Aanklynge
1:50,000

1:50,000
van de
Aanklynge

1:50,000
van de
Aanklynge

Cartographie: Opgeleverd en vervaardigd onder directie van den Generaal-majoor en Directeur der Militaire Verkenningen J.E. van Gorkum

OOSTENDE.



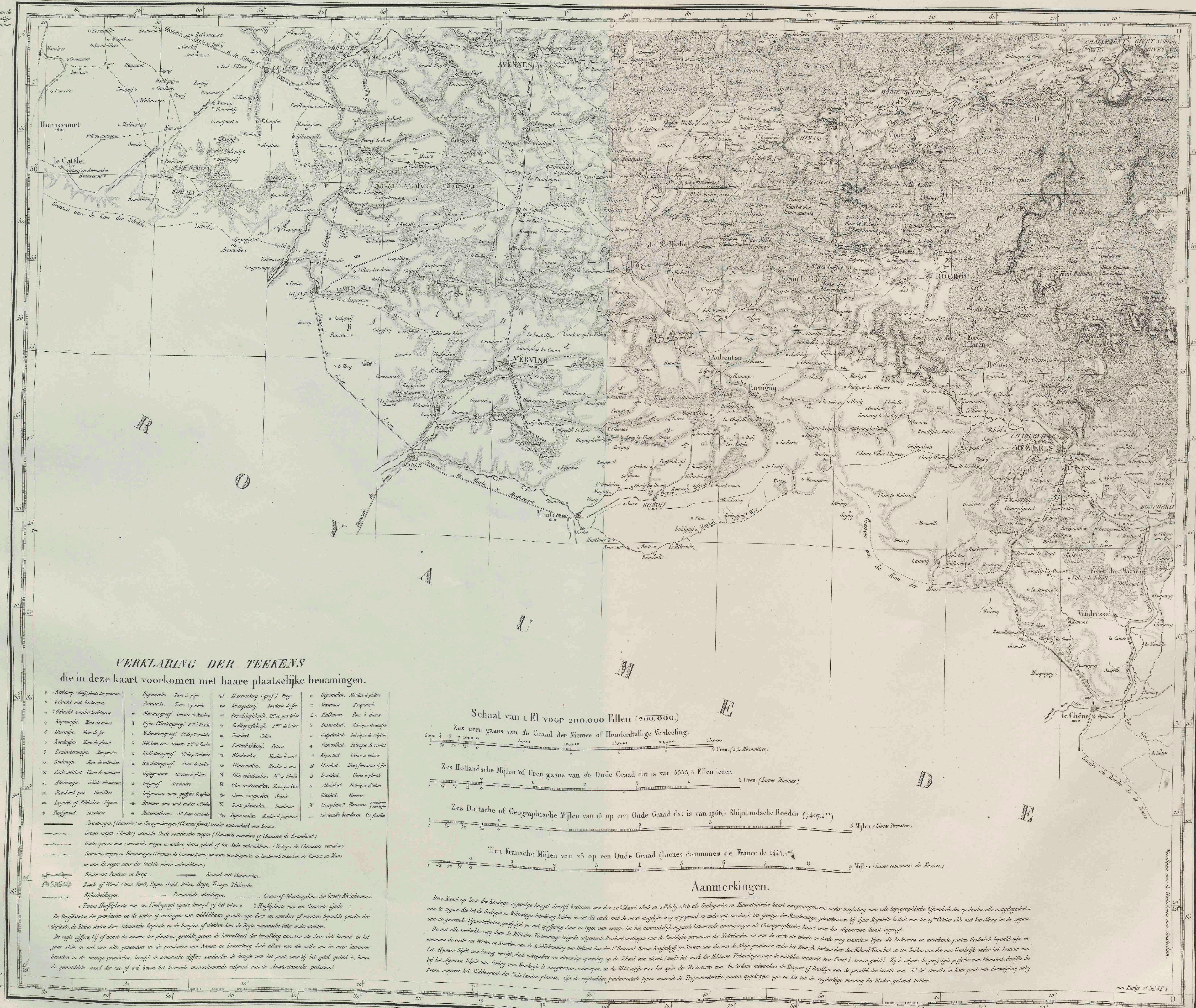
Totaal en getoond in 1840

Beside des Militaire Tekeningen

50,000 van de
waasden

50,000 van de
waasden

CHIMAY.



VERKLARING DER TEEKENS die in deze kaart voorkomen met haare plaatselijke benamingen.

○ Kerstberg / Kerstbuis (stroom)	○ Pijpgraaf / Terre à pipe	○ Akergraaf (grof) / Perce	○ Gipsmolen / Moulin à gypse
○ Gebucht met herbergen	○ Patroon / Terre à patron	○ Urgraaf / Buisse de fer	○ Stroom / Rivier
○ Gebucht zonder herbergen	○ Marmergraaf / Carrière de marbre	○ Percegrafschrift / St. de percusion	○ Kalkoven / Four à chaux
○ Kopergraven / Mine de cuivre	○ Kruis-Oversteengraaf / C. de l'Église	○ Centrifugalschijf / St. de laiton	○ Zandveld / Fabrique de sable
○ IJzergraven / Mine de fer	○ Molensgraaf / C. de moulins	○ Knoetsel / Sable	○ Sijpeldak / Fabrique de siphon
○ Leerdijnsgraven / Mine de plomb	○ Wateren voor smaan / St. à Sable	○ Pottenbakkerij / Buisse	○ Vercijldak / Fabrique de vercier
○ Brauwsteengraven / Manganese	○ Kalksteengraaf / C. de l'Église	○ Watermolen / Moulin à eau	○ Koperbol / Terre à cuire
○ Zinkgraven / Mine de zinc	○ IJzersteengraaf / Terre de taillie	○ Watermolens / Moulin à eau	○ IJzerbol / Haut fourneau à fer
○ Zinkomluis / Mine de cadmiene	○ Gipsgraven / Carrière à plâtre	○ Olie-afvalsmolen / St. à l'Église	○ Landveld / Terre à plâtre
○ Aardgraven / Mine de charbon	○ Leijgraaf / Arrière	○ Olie-afvalsmolens / St. au par four	○ Aandak / Fabricque d'acier
○ Spandak / Buisse	○ Leijgraaf / Arrière	○ Olie-afvalsmolens / St. au par four	○ Glasveld / Verre
○ Leijndak / Buisse	○ Leijgraaf / Arrière	○ Olie-afvalsmolens / St. au par four	○ IJzerplet / Plaque à fer
○ Leijndak / Buisse	○ Leijgraaf / Arrière	○ Olie-afvalsmolens / St. au par four	○ IJzerplet / Plaque à fer
○ Leijndak / Buisse	○ Leijgraaf / Arrière	○ Olie-afvalsmolens / St. au par four	○ IJzerplet / Plaque à fer

Schaal van 1 El voor 200,000 Ellen (200,000.)

Zes uren gaans van 26 Graad der Nieuwe of Honderdjarige Verdeling.

Zes Hollandse Mijlen of uren gaans van 26 Oude Graad dat is van 5555.5 Ellen ieder.

Tien Franse Mijlen van 25 op een Oude Graad (Lignes communes de France de 4444.4)

Aanmerkingen.

Deze kaart op last des Konings ingezigt heeft de eerste besloten van den 20^{den} Maart 1825 en 26^{den} July 1828 als Geologische en Historische kaart uitgegeven, om onder verlichting van vele topographische bijzonderheden op de beide alle uitsprekkingen van de wijken der tot de Geologie en Historische beschrijving hebben in het dit einde met de meest magische zorg opgesteld en uitgedrukt worden in ten gevolge der Staatkundige gebroeders van zijn Majestats bevel van den 12^{den} October 1833 met betrekking tot de uitsprekking van de gemeente bijzonderheden, gevestigd en met opzigt naar de begin van enige tot het aanmerkelijk gebruik behorende uitsprekkingen als Geographische kaart voor den Algemeenen dienst ingezet.

De met alle voorzichte zorg door de Militaire Verkeersgraven getoonde uitsprekkingen over de Zuidelijke provincie der Nederlanden en van de wette als toevoegde in de eerste rang waarvoor bijna alle beschrijvers en uitverkoren punten (voornamelijk bepaald zijn en waarom de eerste ten Westen en Noorden van de driehonderdjarige van Holland door den 12^{den} Generaal Baron L'Écluse, ten Westen van die van de Rijn-provincie onder het Franse bestuur door den kolonel Franckot en ten Oosten van die van Frankrijk onder het bestuur van het Algemeen Ligcht van Orley voert, dat, metzuiden en uitsprekking op de Schaal van 25,000, met het werk der Militaire Verkeersgraven, zijn de middeledel waardige deze kaart is samen gesteld. Zij is volgens de geographische projectie van Flamsteed, de eerste die bij het Algemeen Ligcht van Orley van Frankrijk is uitgegeven, uitgedrukt, en de Middelelijn van het gelyk der Westereen van Amsterdam, metzuiden de Tangent of Raadjij, aan de parallel der breedte van 52^{de} 1/2' streekt in haar punt van doovergelyk naar Braila ongeveer het Middeelpunt der Noordelike plaatsen, zijn de geographische fundamentele lijnen waarvoor de Trigonometrische punten opgesteld zijn en die tot de geographische vorming der bladen geleid hebben.

Verkeersgraven en geographische in September 1833.

Verkeersgraven en geographische in September 1833.

LUXEMBURG.

van de
Kaart
1:50,000

van de
Kaart
1:50,000

Uitland en gedrukt in September 1853

Druck der K. K. Hof-Verlagsbuchhandlung v. G. W. Biedermann in Wien.



van de
Kaart
1:50,000

van de
Kaart
1:50,000

Uitland en gedrukt in September 1853