



Topographische kaart van Curaçao

<https://hdl.handle.net/1874/258743>

TOPOGRAPHISCHE KAART VAN CURAÇAO

IN 18 BLADEN.


SCHAAL 1: 20 000.

BLADWIJZER.



Schaal 1: 200 000.

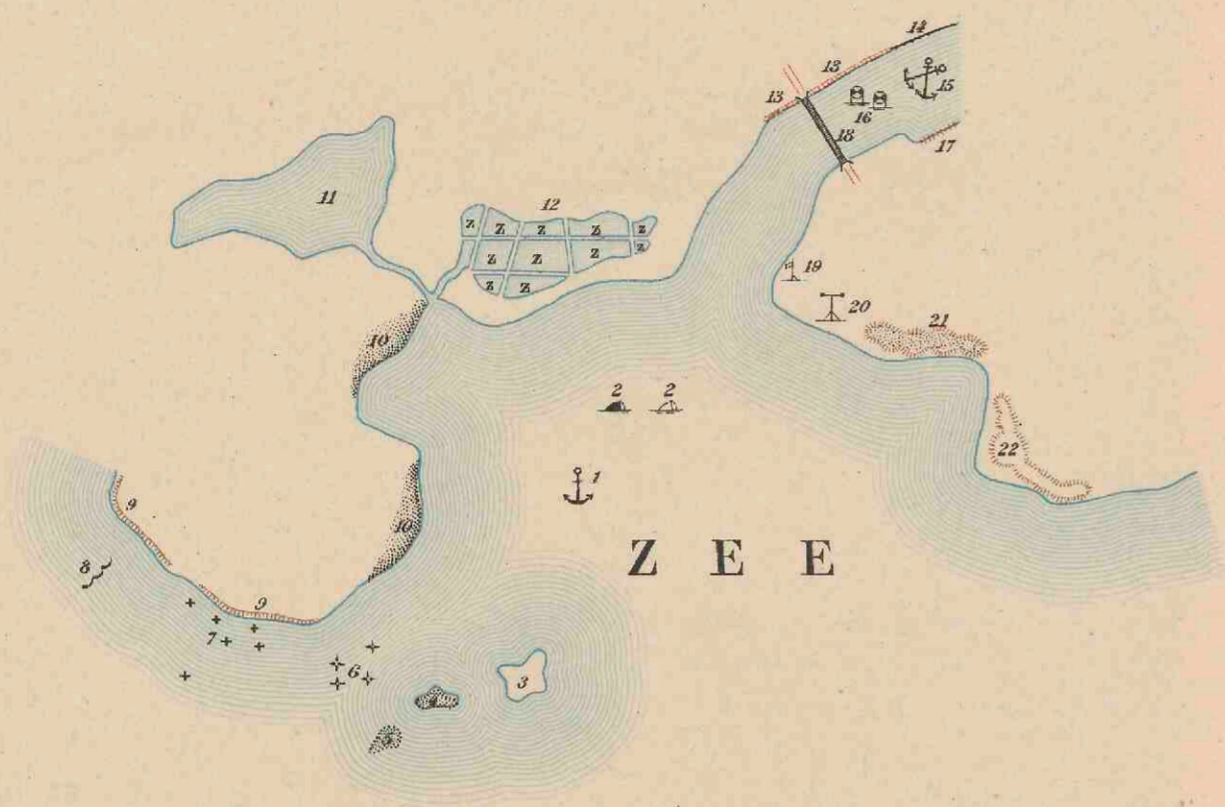
97500344



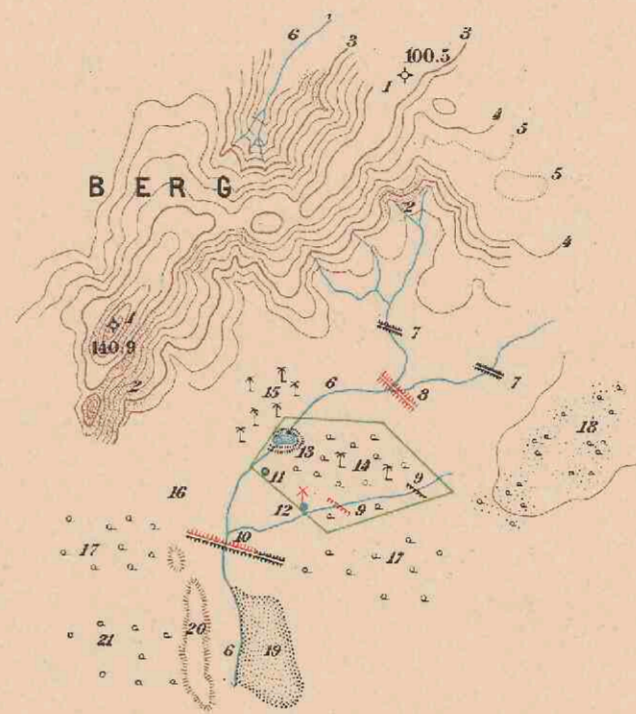
KK
GEOGRAPHISCH INSTITUUT
VII. D. c. I
VII. D. c. I

VERKLARING DER TEEKENS VOORKOMENDE OP DE TOPOGRAPHISCHE KAART VAN CURAÇAO

WATEREN



BEGROEING EN BODEMGESTELDHEID

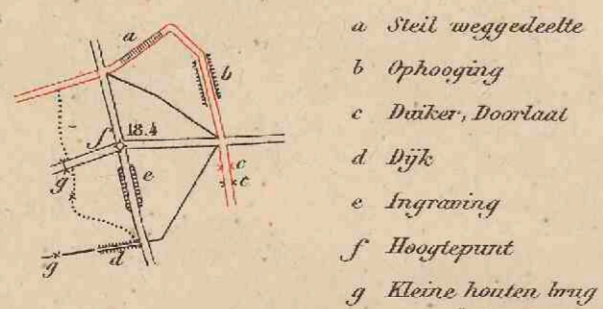


- | | |
|------------------------------|--|
| 1 Ankerplaats | 12 Zoutpannen |
| 2 Tonnen (witte en zwarte) | 13 Gemetselde kade |
| 3 Eiland | 14 Houten " |
| 4 Zandbank altijd droog | 15 Haven |
| 5 " bij laag water droog | 16 Havenboeien |
| 6 Klippen " " " zichtbaar | 17 Steenen muur |
| 7 " altijd boven water | 18 Houten brug |
| 8 Branding | 19 Havenlicht |
| 9 Steile kust | 20 Swaarpunt |
| 10 Zandige kust (Strand) | 21 Kleine verhevenheden van zand (dinen) |
| 11 Binnenwater (Lagoen) | 22 " " " Koralsteenen |

- | | |
|--|---|
| 1 Hoogtepunten (in Meters, boven zee) | 12 Waterput met windmolen |
| 2 Rijs | 13 Tanki, gegraven reservoir van regenwater |
| 3 Hoogtelijn van 50 Meter | 14 Vruchtbomen (Hoffje) |
| 4 " " 10 " onderlingen afstand | 15 Cocostuin |
| 5 " " 5 " (hulphoogtelijn) | 16 Drassige bodem |
| 6 Droge bedding der in den regentijd gevormde beken (Rooi) | 17 Busch |
| 7 Aarden dammen | 18 Kreupelhout (struikgewas) |
| 8 Steenen dam | 19 Landveld |
| 9 Dammen aan eene zijde aangekleet | 20 Kleine verhevenheden |
| 10 Dam aan eene zijde gemetseld | 21 Enkele boompjes (Diuidwiltuin) |
| 11 Waterput | |


WEGEN

- | | | |
|--|----------|-------------------------------|
| | Rijweg | Geschikt voor rijtuigen |
| | Barroweg | Geschikt voor karren |
| | Rijpad | Niet voor oortingen bruikbaar |
| | Voetpad | |
| | Tramweg | |



KLEINE TEEKENS, AFKORTINGEN ENZ.

- | | | | |
|--|-------------------------------------|--|---|
| | Hoogtepunt (nummer en hoogtecijfer) | | Steenen muur |
| | Waterput | | Planken omheining |
| | " met windmolen | | Steenen afsluiting |
| | Windmolen | | Levende heg, afsluiting van stekeldraad |
| | Steenen gebouwen | | Grens van particuliere gronden |
| | Houten " | | Vlaggestok |
| | Leemen huizen | | Telefoonlijn |
| | Kerk | | Tanki, gegraven reservoir voor regenwater |
| | Ruïne | | Regenbak gemetseld " " " |
| | Kerkhof, grafen | | Herkenbare boom |
| | Grenspaal | | Zoutpan |



97500344

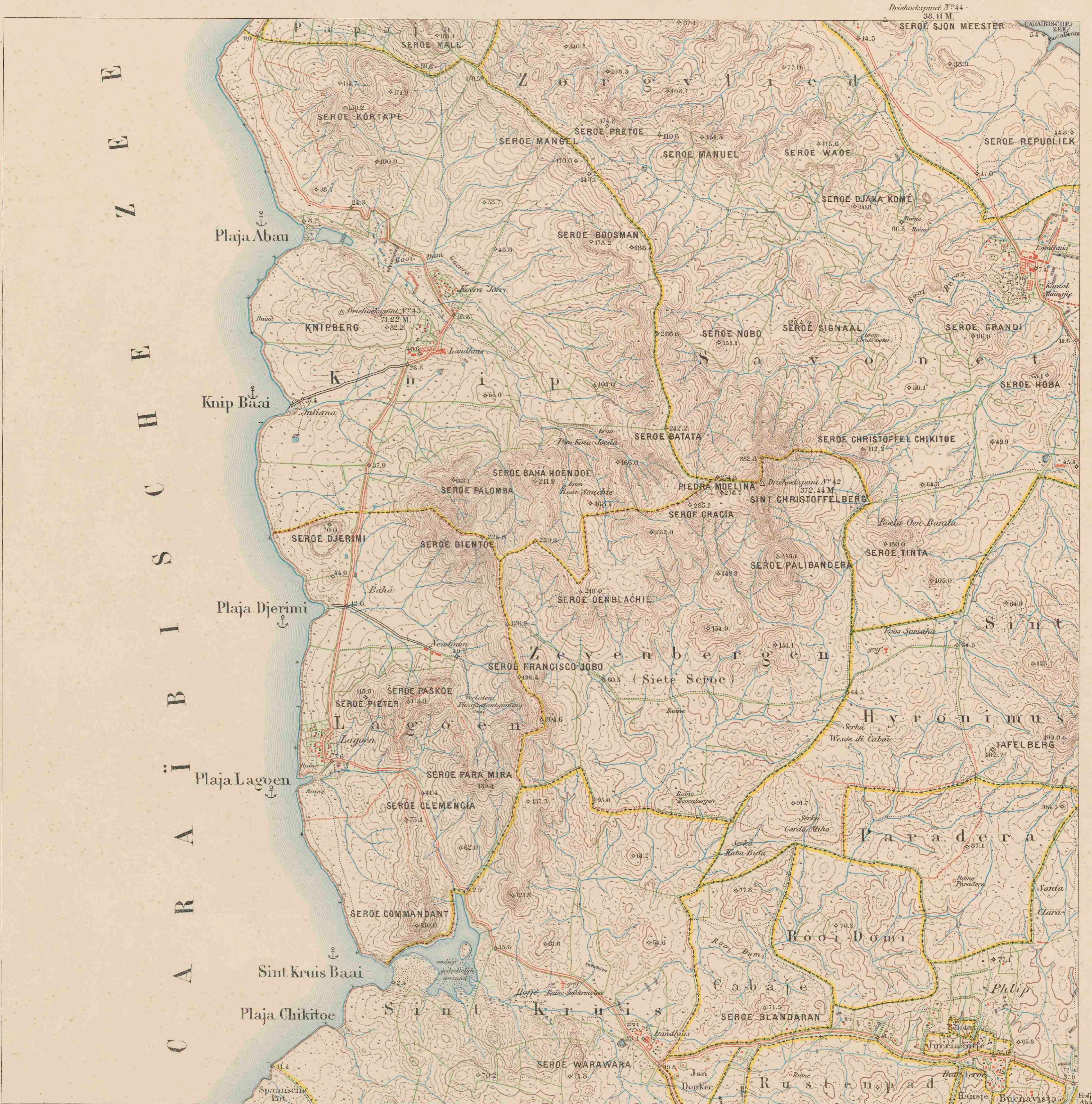


De op de kaart voorkomende grenzen der particuliere gronden zijn grootendeels overgenomen van de, op last van het Gouvernement, vervaardigde domeinkaarten.

Blad I. 69° 7' — 69° 11' W.L. van Greenwich.
12° 22' — 12° 26' N.B.

Lith. J. Smulders & C^o den Haag.





De op de kaart voorkomende grenzen der particuliere gronden zijn grootendeels overgenomen van de, op last van het Gouvernement, vervaardigde domein kaarten.

Lith. J. Smulders & C^o den Haag.

Blad II. 69° 7' — 69° 11' W.L. van Greenwich.
12° 18' — 12° 22' N.B.



De op de kaart voorkomende grenzen der particuliere gronden zijn grotendeels overgenomen van de op last van het Gouvernement, vervaardigde domein kaarten.

Lith. J. Smulders & C^o den Haag.

Blad III. 69° 3' — 69° 7' W.L. van Greenwich.
12° 18' — 12° 22' N.B.



De op de kaart voorkomende grenzen der particuliere gronden zijn grotendeels overgenomen van de, op last van het Gouvernement, vervaardigde domein kaarten.

Lith. J. Smulders & C^o den Haag.

Blad IV. 69° 7' — 69° 11' W.L. van Greenwich.
12° 14' — 12° 18' N.B.





De op de kaart voorkomende grenzen der particuliere gronden zijn grootendeels overgenomen van de, op last van het Gouvernement, vervaardigde domeinkaarten.

Lith. J. Smulders & C^o den Haag

Blad V. 69° 3' — 69° 7' W.L. van Greenwich.
12° 14' — 12° 18' N.B.

GEOGRAFISCH INSTITUUT

VII.D.c.1



De op de kaart voorkomende grenzen der particuliere gronden zijn grotendeels overgenomen van de, op last van het Gouvernement, vervaardigde domein kaarten.

Lith. J. Smulders & C^o den Haag.

Blad VI. 68° 59' — 69° 3' W.L. van Greenwich.
12° 14' — 12° 18' N.B.





De op de kaart voorkomende grenzen der particuliere gronden zijn grootendeels overgenomen van de, op last van het Gouvernement, vervaardigde domein kaarten.

Lith. J. Smulders & C^o den Haag.

Blad VII. 69° 3' — 69° 7' W.L. van Greenwich.
12° 10' — 12° 14' N.B.

GEOGRAPHISCH INSTITUUT



De op de kaart voorkomende grenzen der particuliere gronden zijn grootendeels overgenomen van de, op last van het Gouvernement, vervaardigde domeinkaarten.

Lith. J. Smalder & C^o den Haag.

Blad VIII. 63° 59' — 69° 3' W.L. van Greenwich.
12° 10' — 12° 14' N.B.



De op de kaart voorkomende grenzen der particuliere gronden zijn grootendeels overgenomen van de, op last van het Gouvernement, vervaardigde domein kaarten.

Lith. J. Smalder & C^o den Haag.

Blad IX. 68° 55' — 68° 59' W. L. van Greenwich.
12° 10' — 12° 14' N. B.





De op de kaart voorkomende grenzen der particuliere gronden zijn grootendeels overgenomen van de, op last van het Gouvernement, vervaardigde domein kaarten.

Lith. J. Smulders & C^o den Haag.

Blad X. 68° 51' — 68° 55' W.L. van Greenwich.
12° 10' — 12° 14' N.B.





De op de kaart voorkomende grenzen der particuliere gronden zijn grootendeels overgenomen van de, op last van het Gouvernement, vervaardigde domeinkarten.

Lith. J. Smulders & C^o den Haag.

Blad XI. 68° 59' — 69° 3' W. L. van Greenwich.
12° 6' — 12° 10' N. B.





De op de kaart voorkomende grenzen der particuliere gronden zijn grootendeels overgenomen van de, op last van het Gouvernement, vervaardigde domeinkaarten.

Lith. J. Smulders & C^o den Haag.

Blad XII. 68° 55' — 68° 59' W.L. van Greenwich.
12° 6' — 12° 10' N.B.



De op de kaart voorkomende grenzen der particuliere gronden zijn grotendeels overgenomen van de, op last van het Gouvernement, vervaardigde domeinkarten.

Blad XIII. 68° 51' — 68° 55' W.L. van Greenwich.
12° 6' — 12° 10' N.B.

Lith. J. Smalder & C^o den Haag




De op de kaart voorkomende grenzen der particuliere gronden zijn grootendeels overgenomen van de, op last van het Gouvernement, vervaardigde domein kaarten.

Lith. J. Smulders & C^o den Haag.

68° 47' — 68° 51' W. L. van Greenwich.
Blad XIV. 12° 6' — 12° 10' N. B.





De op de kaart voorkomende grenzen der particuliere gronden zijn grootendeels
overgenomen van de, op last van het Gouvernement, vervaardigde domeinkaarten.

Lith. J. Smulders & C^o den Haag.

Blad XV. 68° 55' — 68° 59' W.L. van Greenwich.
12° 2' — 12° 6' N.B.





De op de kaart voorkomende grenzen der particuliere gronden zijn grotendeels
 onzerzomen van de, op last van het Gouvernement, vervaardigde domeinkarten.

Lith. J. Smulders & C^o Den Haag.

Blad XVI. 68° 51' — 68° 55' W.L. van Greenwich
 12° 2' — 12° 6' N.B.





De op de kaart voorkomende grenzen der particuliere gronden zijn grotendeels overgenomen van de, op last van het Gouvernement, vervaardigde domein kaarten.

Lith. J. Smulders & C^o den Haag.

Blad XVII. 68° 47' — 68° 51' W.L. van Greenwich.
12° 2' — 12° 6' N.B.





De op de kaart voorkomende grenzen der particuliere gronden zijn grotendeels overgenomen van de, op last van het Gouvernement, vervaardigde domeinkaarten.

Lith. J. Smulders & C^o den Haag.

Blad XVIII. 68° 43' — 68° 47' W.L. van Greenwich.
12° 2' — 12° 6' N.B.

