



Topographische kaart van Aruba

<https://hdl.handle.net/1874/258745>

TOPOGRAPHISCHE KAART

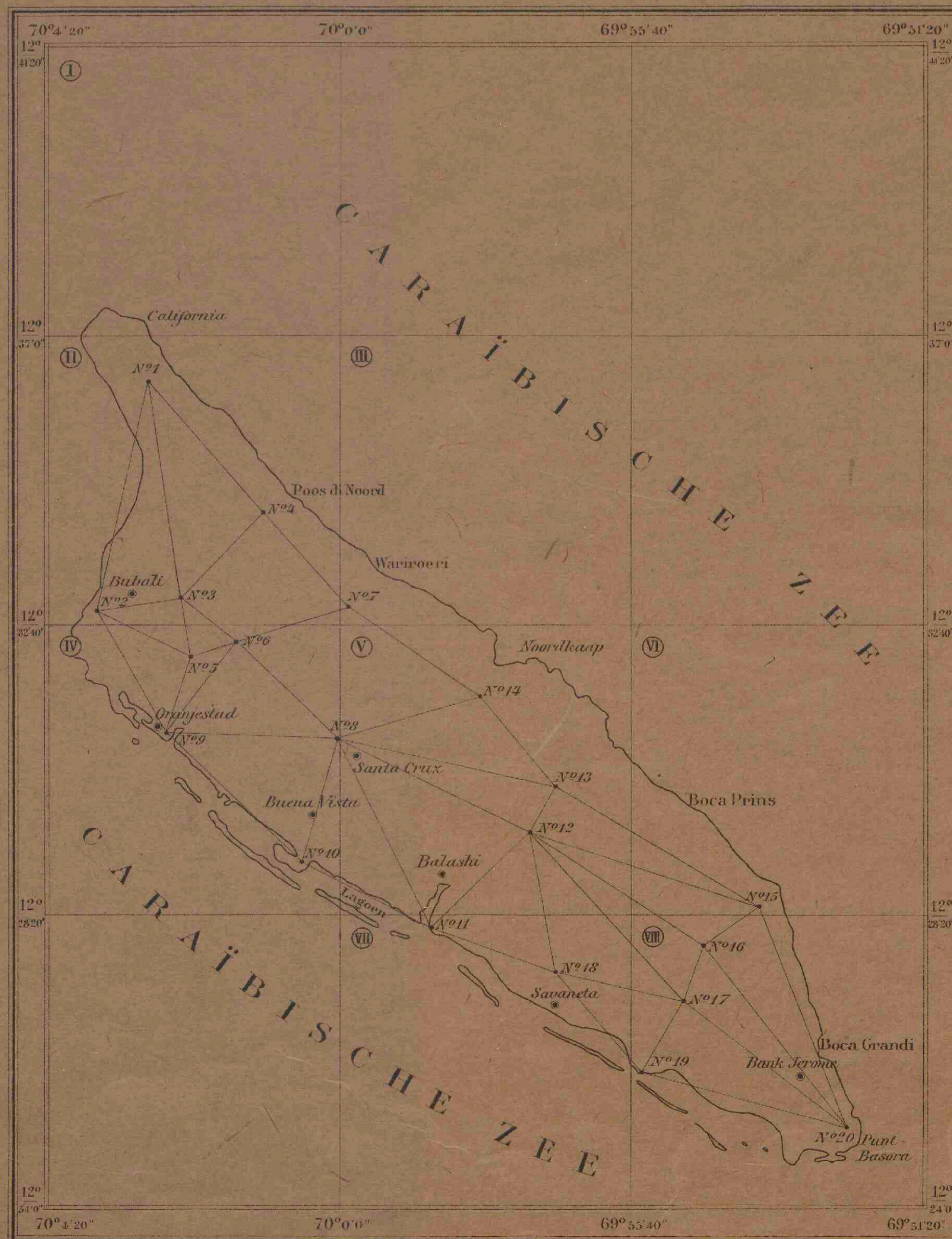
VAN

ARUBA

IN 8 BLADEN

SCHAAL 1:20 000.

BLADWIJZER.



Schaal 1:133 000.

VII. D. e. b. KR

27500347



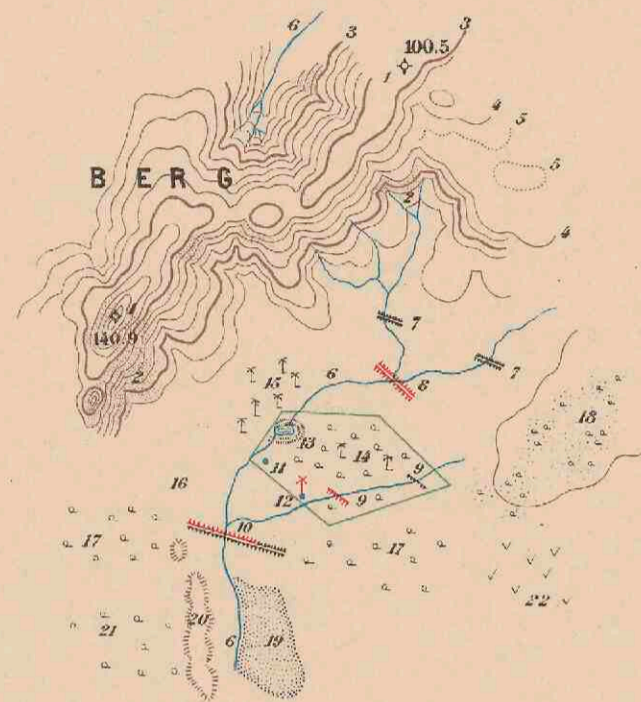
VERKLARING DER TEEKENS VOORKOMENDE OP DE TOPOGRAPHISCHE KAAFT VAN ARUBA

WATEREN



- | | |
|----------------------------|---|
| 1 Ankerplaats | 12 Zoutpannen |
| 2 Tonnen (witte en zwarte) | 13 Gemetselde kade |
| 3 Eiland | 14 Houten " |
| 4 Zandbank altijd droog | 15 Slaven |
| 5 " bij laag water droog | 16 Havenboeien |
| 6 Klippen " " " zichtbaar | 17 Steenen muur |
| 7 " altijd boven water | 18 Houten brug |
| 8 Branding | 19 Havenlicht |
| 9 Steile kust | 20 Steenpaal |
| 10 Zandige kust (Strand) | 21 Kleine verhevenheden van zand (duinen) |
| 11 Binnenwater (Lagoen) | 22 " " " Koraalsteenen |

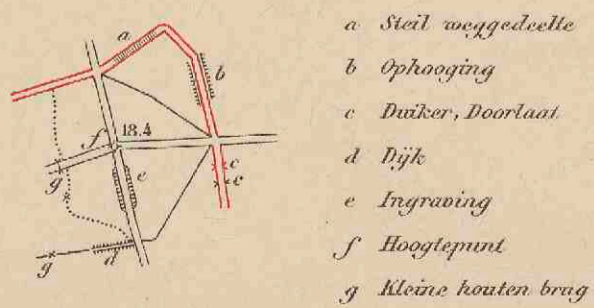
BEGROEIING EN BODEMGESTELDHEID



- | | |
|--|---|
| 1 Hoogtepunten (in Meters, boven zee) | 12 Waterput met windmolen |
| 2 Rots | 13 Tanki, gegraven reservoir van regenwater |
| 3 Hoogtelijn van 50 Meter | 14 Vruchtbomen (Hoffe) |
| 4 " " 10 " } onderlingen afstand | |
| 5 " " 5 " } (halphoogtelijn) | 15 Cocostain |
| 6 Droge bedding der in den regentijd gevormde beken (Kooi) | 16 Drassige bodem |
| 7 Aarlen dammen | 17 Bosch |
| 8 Steenen dam | 18 Kruipelhout (struikgewas) |
| 9 Dammen aan eene zijde aangesluisd | 19 Landsveld |
| 10 Dam aan eene zijde gemetseld | 20 Kleine verhevenheden |
| 11 Waterput | 21 Enkele boompjes (Dinidiviltuin) |
| | 22 Moë's |

WEGEN

- | | | |
|--|----------|--------------------------------|
| | Rijweg | Geschikt voor rijtuigen |
| | Karreweg | Geschikt voor karren |
| | Rijpad | Niet voor woertuigen bruikbaar |
| | Voetpad | |
| | Tramweg | |



KLEINE TEEKENS, AFKORTINGEN ENZ.

- | | | | |
|--|--|--|---|
| | Triehoekspunt (nummer en hoogtecijfer) | | Steenen muur |
| | Waterput | | Planken omheining |
| | " met windmolen | | Steenen afsluiting |
| | Windmolen | | Loosende heg, afsluiting van stekeldraad |
| | Steenen gebouwen | | Grens van particuliere gronden |
| | Houten " | | Vlaggestok |
| | Leenen katten | | Telefoonlijn |
| | Kerk | | Tanki, gegraven reservoir voor regenwater |
| | Buine | | Regenbak gemetseld " " " |
| | Kerkhof, graven | | Herkenbare boom |
| | Crosspaal | | Zoutpan |

97500347



V.I.D. c. 6



C A R A Ï B I S C H E
Z E E

KUDAREBE
CALIFORNIA
Landemut
Santo Grand

Lith. J. Smalders & C^o, den Haag.

Blad I. 70°4'20" — 70°0'0" W.L. van Greenwich
12°37'0" — 12°41'20" N.B.





Lith. J. Smulders & C^o. den Haag

Blad II. 70°4'20" — 70°0'0" W.L. van Greenwich
12°37'0" — 12°32'40" NB.





Lith. J. Smulders & C^o, den Haag.

Blad III 70°0'0" — 69°55'40" WL. van Greenwich.
12°37'0" — 12°32'40" N.B.





C
A
R
A
I
B
I
S
C
H
E
Z
E

Blad IV 70° 4' 20" — 70° 0' 0" W.L. van Greenwich.
12° 32' 40" — 12° 28' 20" N.B.

Lith. J. Smidders & Co, den Haag



CARAÏBISCHE ZEE



CARAÏBISCHE ZEE

Lith. J. Smulders & Co. den Haag.

Blad V. 70°0'0" — 69°55'40" W.L. van Greenwich
12°32'40" — 12°28'20" N.B.





Blad VI. 69°55'40" — 69°51'20" WL. van Greenwich.
12°32'40" — 12°28'20" N.B.

Lith. J. Smulders & C^o. der Haag.





Lith. J. Smulders & Co, den Haag.

Blad VII. 69° 0' 0" — 69° 55' 40" W.L. van Greenwich.
12° 28' 20" — 12° 24' 0" N.B.



