




Kaart van de provincie Groningen met een gedeelte van Drenthe & Vriesland

<https://hdl.handle.net/1874/273846>



AMENDON VAN
MONISTERS
VAN
JAZTER




K A A R T
VAN DE PROVINCIE
GRONINGEN.
MET EEN GEDEELTE VAN
DRENTHE & VRIESLAND.

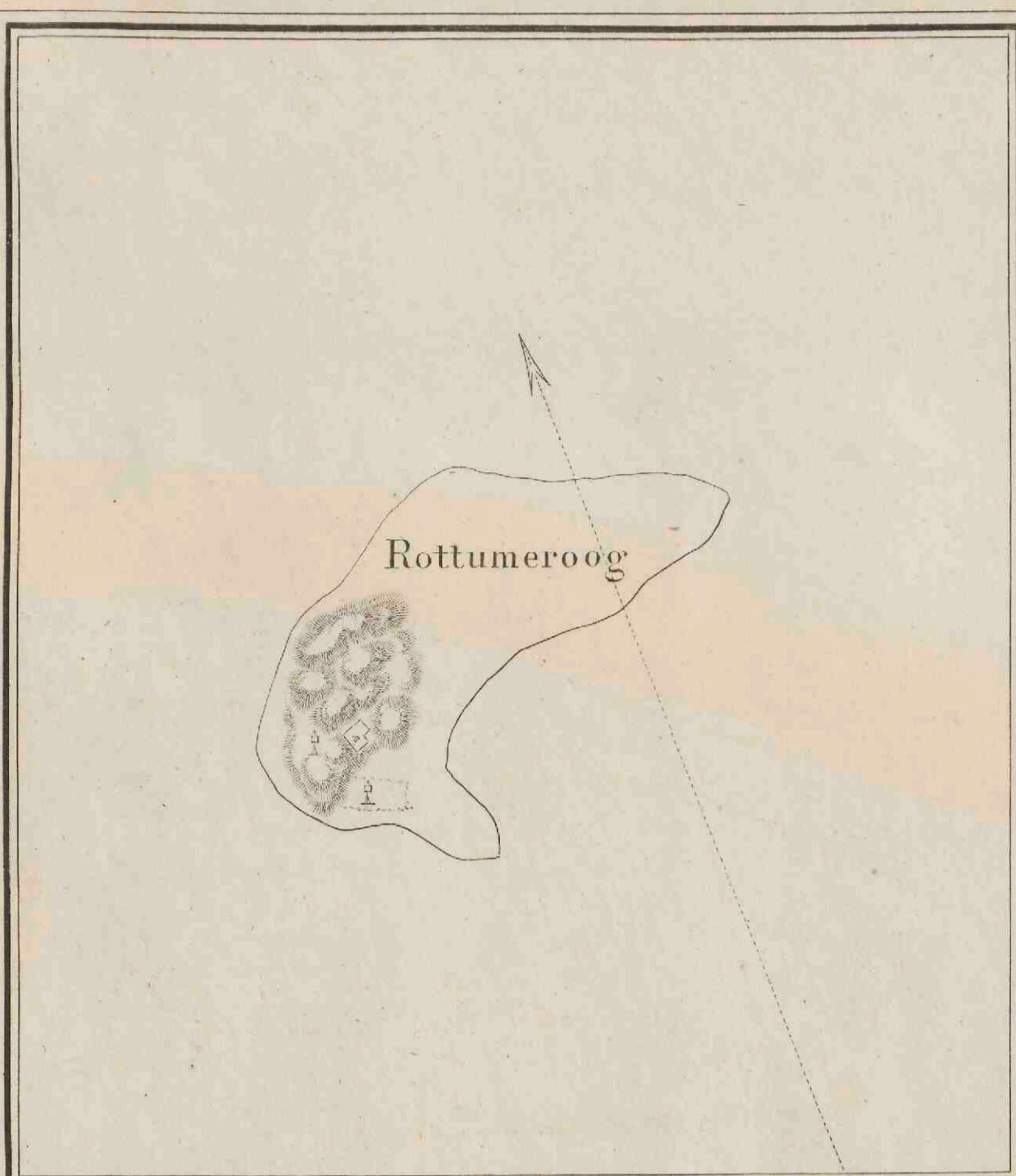
Opgemaakt door
J. H. JAPPÉ,
Ingenieur Verficatour van het Kadaster
in de Provincie Groningen.

Te GRONINGEN, bij
J. OOMKENS.
1835.

Schaal van 1 tot 5000 Ellen, of 500 Ellen op den Nederlandschen Duim.



Geprint door W. C. van Zwamel.





REGIOON VAN
NEDERLAND
VAN
1815



K
O
N
I
N
G
R
I
J
K

G
E
L
D
E
R
L
A
N
D

D
R
E
N
T
H
E

V
E
E
N
L
A
N
D
E
N

H
O
O
G
E
V
E
E
N
L
A
N
D
E
N

Z
U
I
D
B
R
E
K

Z
U
I
D
L
A
A
R
D
E
R
M
E
E
R

H
E
I
D
E
V
E
L
D

M
U
N
T
E
N
D
A
M

V
E
E
N
D
A
M

A
N
T
W
E
R
P
E
N

G
I
E
T
E
N

H
E
I
D
E
V
E
L
D

M
O
E
D
E
N

W
I
L
D
E
R
V
A
N
K

A
N
T
W
E
R
P
E
N

V
E
E
N
L
A
N
D
E
N

H
E
I
D
E
V
E
L
D

M
O
E
D
E
N

W
I
L
D
E
R
V
A
N
K

A
N
T
W
E
R
P
E
N

V
E
E
N
L
A
N
D
E
N

H
E
I
D
E
V
E
L
D

B
I
R
H
A
M

N
I
J
M
E
D
E
R
D
I
J
K

A
N
T
W
E
R
P
E
N

V
E
E
N
L
A
N
D
E
N

H
E
I
D
E
V
E
L
D

V
I
E
T
S
H
E
L
O

W
E
D
D
E

A
N
T
W
E
R
P
E
N

H
O
O
G
E
V
E
E
N
L
A
N
D
E
N

H
E
I
D
E
V
E
L
D

B
O
U
L
A
N
G

Z
E
L
L
I
N
G
E
N

M
O
O
R
A
S
F
E
N

Gebr. de Waard, uitgever van de W. J. van der ...