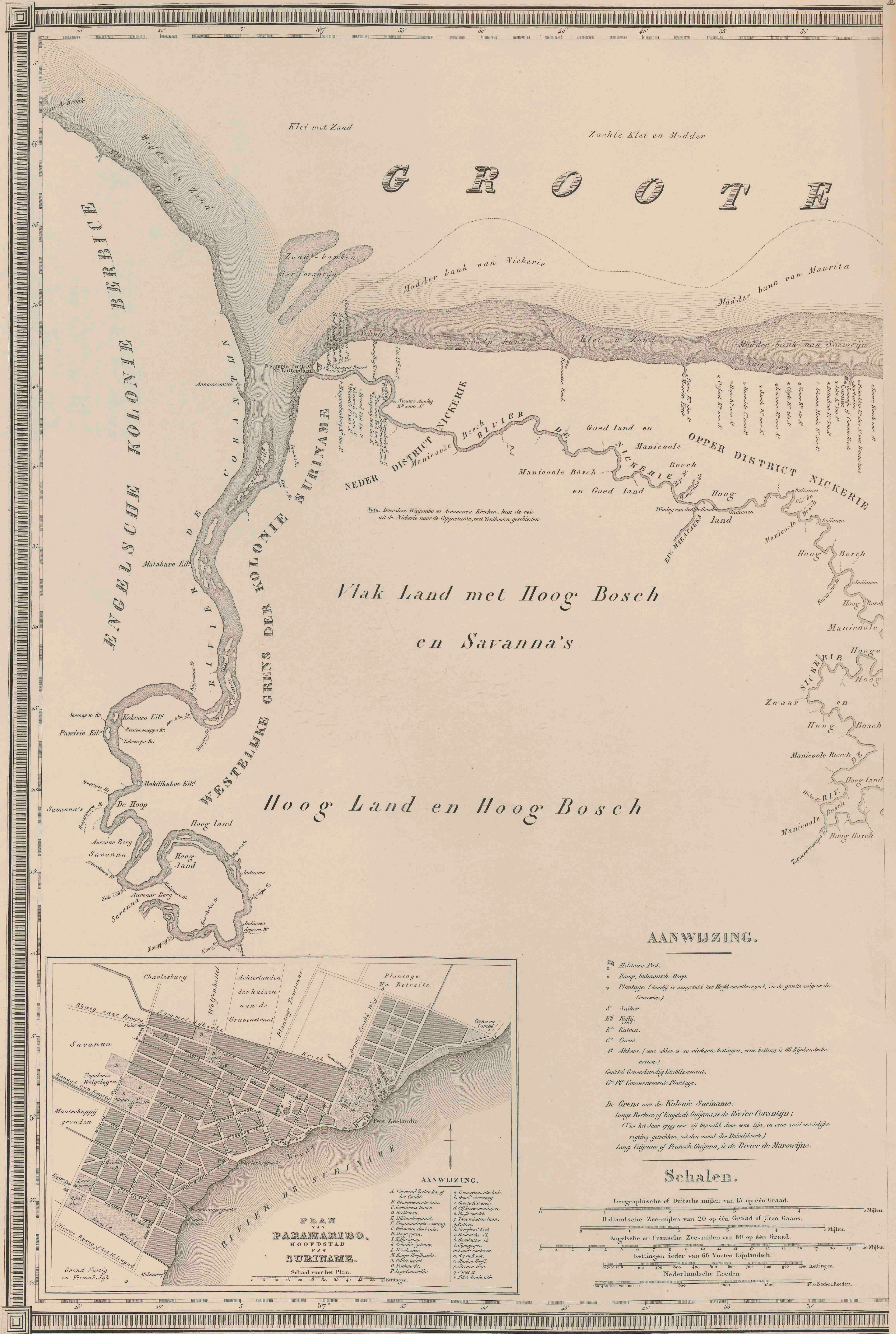




Kaart van de kolonie Suriname, een gedeelte van Guijana, Nederlandsche bezitting op het vasteland van Zuid-Amerika

<https://hdl.handle.net/1874/273848>



GROOTE

Vlak Land met Hoog Bosch
en Savanna's

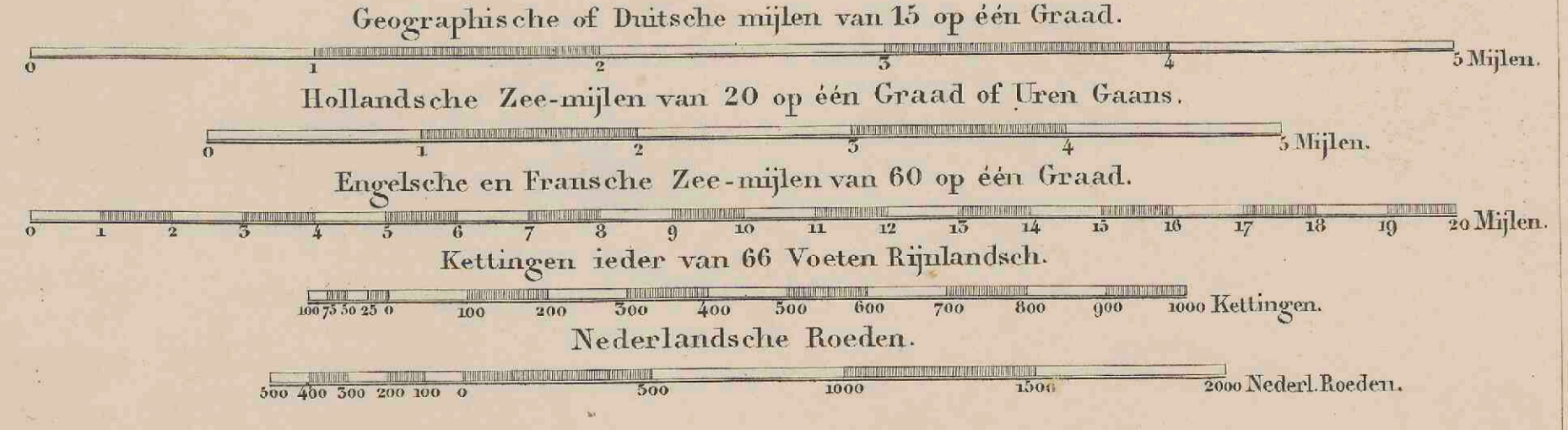
Hoog Land en Hoog Bosch

AANWIJZING.

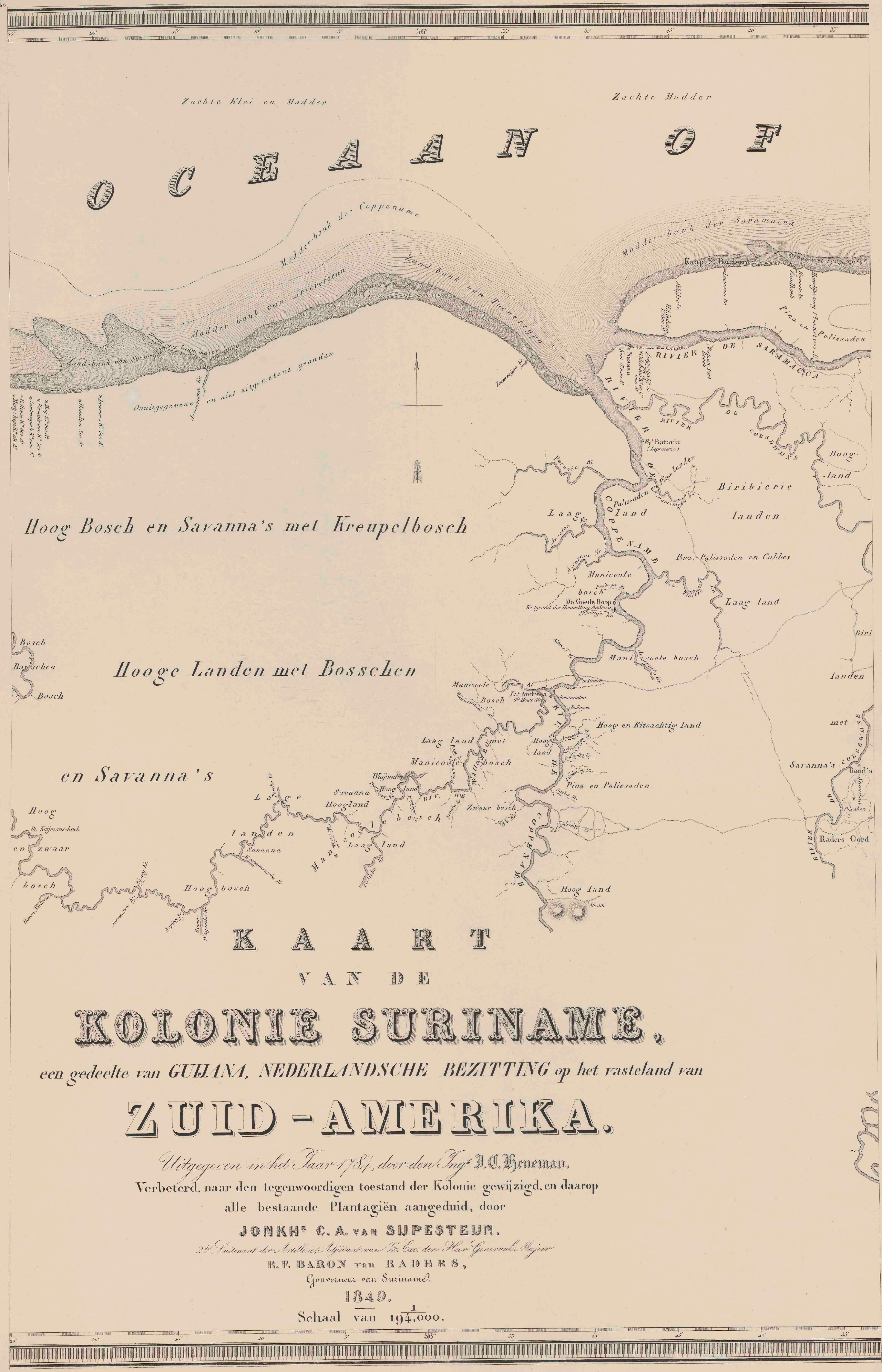
- Militaire Post.
- Kamp, Indiaansch Dorp.
- Plantage. (daarbij is aangeduid het Hoofd-wortelbongel, en de grootte volgens de Concessie.)
- S^r Suiker.
- K^o Koffij.
- K^o Katoen.
- C^o Cacao.
- A^o Alkoven. (eene akker is 10 vierkante kettingen, eene ketting is 66 Rijplandsche vooten.)
- Ge^o E^t Geneeskundig Etablissement.
- G^o P^o Gouvernements Plantage.

De Grens van de Kolonie Suriname:
langs Berbice of Engelsch Gujana, is de Rivier Corantijn;
(Voor het Jaar 1722 was zij bepaald door een lijn, in eene zuid westelyke
rigting getrokken, uit den mond der Duivelskreek.)
langs Cayenne of Fransch Gujana, is de Rivier de Marowijne.

Schalen.



In Streeck gegraveerd en gedrukt op het Top. Bureau van het Min. van Oorlog 1850.



Hoog Bosch en Savanna's met Kreupelbosch

Hooge Landen met Bosschen

en Savanna's

K A A R T V A N D E

KOLONIE SURINAME,

een gedeelte van GUYANA, NEDERLANDSCHE BEZITTING op het vasteland van

ZUID-AMERIKA.

Uitgegeven in het Jaar 1784, door den Ing^e J.C. Heneman.

Verbeterd, naar den tegenwoordigen toestand der Kolonie gewijzigd, en daarop alle bestaande Plantagiën aangeduid, door

JONKH^e C. A. VAN SUPESTEIJN,

2^d Luitenant der Artillerie, Adjutant van Zⁿ Exc. den Heer Generaal-Majoor

R. F. BARON VAN RADERS,
Gouverneur van Suriname.

1849.

Schaal van 194,000.



1. ak.



jak



AANWUZZING.

1/2 Millimeter Pool.
 * Knap, Indische Berg.
 • Plantage. (Aard is aangegeven het heeft overblijft, en de groene wijde de
 (aanneem.)
 S. Sabel.
 K. Koffij.
 A. Kanaal.
 C. Cane.
 S. Akker. (een akker is in meerdere kistjes, een kistje is 60 Rijnlandse
 meten.)
 G. G. Gemeentelijk Dierkennend.
 G. P. Gemeentelijk Plantage.

De Grenzen van de Kolonie Suriname:
 Lange Boekse of Engelsch Guyana is de Rivier Corantijn;
 (Van het jaar 1763 met 27 bijz. door een 2de en een 3de maal overzigt
 zijner gronden, en de rivier de Berbice.)
 Lange Guyana of Fransch Guyana is de Rivier de Maroubois.

Schalen.

Geographische of Duitse mijlen van 33 op één Graad.
 Hollandische Zee-mijlen van 20 op één Graad of 100 Graad.
 Engelse of Fransche Zee-mijlen van 60 op één Graad.
 Kettingen ieder van 66 Vooten Rijnlandse.
 Nederlandsche Booden.
 Schaal van het Plan.
 Schaal van 194,000.

KAART
VAN DE
KOLONIE SURINAME,
 een gedeelte van GUYANA, NEDERLANDSCHE BEZITTING op het vasteland van
ZUID-AMERIKA.

Witgegeven in het Jaar 1849, door den Jhr J.C. Neuman.
 Verbeterd, naar den tegenwoordigen toestand der Kolonie gewijzigd, en daarop
 alle bestaande Plantagien aangeduid, door
JONKHE C. A. VAN SUPESTEEN.
2de Luitenant der Artillerie bijz. van de Koninkl. Hoogheids Majoor
R. P. BARON VAN RADERS,
 Gouverneur van Suriname.
 1849.
 Schaal van 194,000.