





Koninkrijk der Nederlanden naar het verdrag van den 19 April 1839, met aanwijzing der afstanden en der natuurlijke bijzonderheden


<https://hdl.handle.net/1874/273851>




HET STANDBEELD VAN ERASMUS TE ROTTERDAM.




HET PALAIS TE AMSTERDAM.




GEZIGT VAN AMSTERDAM.




DE SCHOUWBURG TE AMSTERDAM.




HET STANDBEELD VAN LAURENS COSTER TE HAARLEM.



HET STADHUIS TE DELFT.



GEZIGT VAN DEN TOWERHOF TE MAASTRICHT.




DE SIXT JAARS BEEK TE 'S HERTOGENBOSCH.



HET STADHUIS TE LEIDEN.




HET STADHUIS TE UTRECHT.




HET PRAEGSTAF VAN WILLEM III IN DE DELFT.



HET STADHUIS TE GOUDA.



HET PLEN EN HET STADHUIS TE GROOTEGON.



HET PAVILJOEN TE HAARLEM.



'S KONINGS PALAIS TE 'S GRAVENHAGE.



DE GROOTE KERK TE ROTTERDAM.



HET PRAEGSTAF VAN WILLEM III IN 'S GRAVENHAGE.



VIII B. a. 42
63300598