



Atlas der kaarten en profilen behoorende tot het rapport der kommissie over de beste rivier-afleidingen van 13 september 1825

<https://hdl.handle.net/1874/274250>

Biblioth. Rhen.-Traj.
d. d.
Vir Cl. G. Moll.
MAPPAE TERRESTRES.
Sect. *V. o Region*
Europae
14. Belg. Sept.
N^o. *244*

NADERE LIJST VAN DRUKFOUTEN in het
gedrukte Rapport der Commissie tot onderzoek der
beste rivier-afleidingen.

Pag.	regel	1 bedenkingen	lees	denkbeelden
»	36	» 30 over	»	voor
»	46	» 7 aan den	»	van den
»	48	» 19 om aan al	»	om aldaar aan al
»	51	» 10 van voren	»	te voren
»	58	» 24 zijwegen	»	rijwegen
»	74	» 2 zijn	»	zij
»	97	» 28 voor	»	over
»	102	» 6 laatste	»	eerste
»	123	» 26 heeft	»	had
»	131	» 16 vermits daardoor dit	»	vermits dit
»	134	» 8 over	»	voor
»	137	» 4 om den	»	in den
»	137	» 18 waren	»	worden
»	141	» 7 gemaakt	»	gewaakt
»	143	» 9 zouden uit de leidijken de uitgegraven	»	zouden de leidijken uit de uitgegraven
»	148	» 8 IJsselmonde	»	IJsselmuiden
»	151	» 16 843 bunders	»	8. 43 bunders
»	155	» 26 schutbaken	»	schutlaken
»	183	aan het hoofd der schaal, Rijnl. voeten.	»	Nederl. ellen.
»	189	regel 15 vermeerderd	»	verminderd
»	203	» 3 sterkhout	»	stuk hout
»	204	» 17 het verder zinken	»	het niet verder zinken
»	218	» 16 bovendams	»	benedendams
»	220	» 27 verlengd	»	verengd
»	233	» 25 overlaat	»	afleiding
»	235	» 20 aan hetgeen	»	van hetgeen
»	263	» 21 100 El	»	1000 El
»	269	De tweede zinsnede beginnende met de woorden: <i>Doch ook nog</i> is verkeerdelijk geplaatst en moet achter de 3de, beginnende met de woorden: <i>Terwijl bij</i> , geplaatst worden.		

195

Pag.	271	»	11 7 El 2	<i>lees</i>	1 El 2
»	275	»	17 bedwingen	»	dwingen
»	280	»	4 te beschouwen	»	te moeten beschouwen
»	290	»	3 0,195	»	0,01,95.
»	301	»	5 Lek	«	Lak
»	301	»	14 wegen	»	wegens
»	309	»	2 den straatweg	»	de Haarsteeg.
»	314	»	5 aan	»	van
»	315	»	1 aan	»	van
»	323	»	13 uitvoering	»	invoering
»	329	»	25 rivierwerk	»	riviervak
»	337	»	23 de zijde	»	die zijde
»	356	3 kol.	2 reg. 2 à 3	»	2½ à 3
»	364	1 »	4 » uitwaterend	»	inwaterend
»	364	3 »	6 » 1½ à 1½	»	1½ à 1½
»	368	1 »	11 » paal n°. 150	»	paal n°. 154.
»	368	3 »	13 » 1½ à 1½	»	1½ à 1½
»	370	1 »	3 » n°. 332	»	n°. 232
»	371	1 »	1 » 1½ maal	»	2½ maal
»	375	3 »	1 » aan de wal	»	aan de wiel
»	387	regel	3 0,12	»	0,21.
»	389	»	9 gelaag	»	gelang
»	389	»	12 dan	»	dat
»	393	Bijl. D,	2de aanm. reg. 2 minder klei	<i>lees</i>	meerder klei
»	404	3 kolom voor	n°. 65 in den Laek	»	in den hoek
»	413	<i>f</i>	170,880.00	<i>lees</i>	17.0880 Bunders
		<i>f</i>	161,000.00	»	16.1000 »
		<i>f</i>	332,000.00	»	33.2000 »
		<i>f</i>	182,000.00	»	18.2000 «
		<i>f</i>	1,270,800.00	»	127.0800 »
		<i>f</i>	<u>2,116,680.00</u>	»	<u>211.6680 »</u>
»	414	<i>f</i>	2,116,680.00	»	211.6680 »
		<i>f</i>	128,120.00	»	12.8120 »
		<i>f</i>	<u>2,244,800.00</u>	»	<u>224.4800 »</u>
	418	regel 2	14120 × 1400	»	14120 + 1400

Biblioth. Rhen.-Traj.
d. d.
Vir Cl. G. Moll.
RAPPAE TERRESTRES
Sect. V. *V. C. 1000*
A. Belg. 1000
N. 244. a.

ATLAS

DER KAARTEN EN PROFILLEN BEHOORENDE TOT HET RAPPORT DER
KOMMISSIE OVER DE BESTE RIVIER-AFLEIDINGEN.

van 13 September 1825.

L^a A. KAART van een gedeelte van den Boven rijn
en IJssel tot Deventer.

L^a B. KAART van de rivier den IJssel van Deventer
tot aan de Zuiderzee.

L^a C. KAART van een gedeelte van het Polder district
van Maas en Waal enz:

L^a D. KAART van de situatie der Grebbe linie.

L^a E. KAART van een gedeelte van het oude en nieuwe
Land van Altena.

L^a F. PROFIL der waterpassing in den Overlaat door het
Land van Altena.

L^a G. PROFILLEN der Overlaat kade van het Land
van Altena.

L^a H. KAART van het ontwerp ter vorming van eene
nieuwe Merwede.

L^a I. KAART der situatie van het terrein van Kuik
langs Grave tot 's Hertogenbosch.

L^a K. KAART van het terrein tusschen 's Hertogenbosch
en het Bergsche veld.

L^a L. KAART tot Opheldering van een sijstema van
overlaatswijze af en inleidingen.

L^a M. ALGEMEENE KAART der ontwerpen.

In Standaard gebragt op last des Konings onder Directie van den Kolonel Directeur der Militaire verhuizingen J.E. van Gorkum 1827 en 1828.

195a

1a

Biblioth. Rheu. Troj.
 d. d.
 Vir Cl. G. Moll.
 N. 244.6.

Bijlage L^a A.

Bekort bij het Rapport der Riezer-kommissie
 d. 13 September 1825.

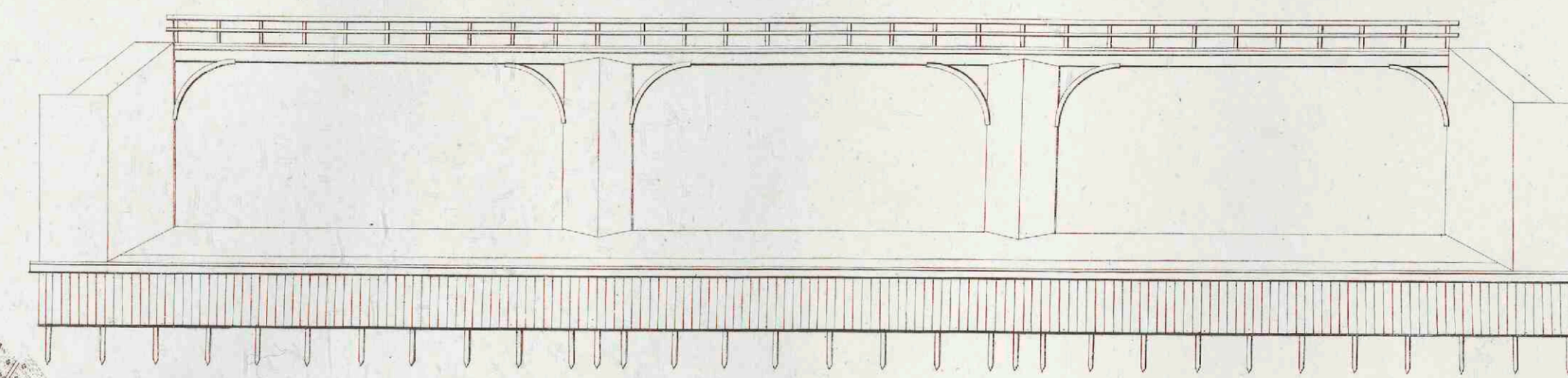
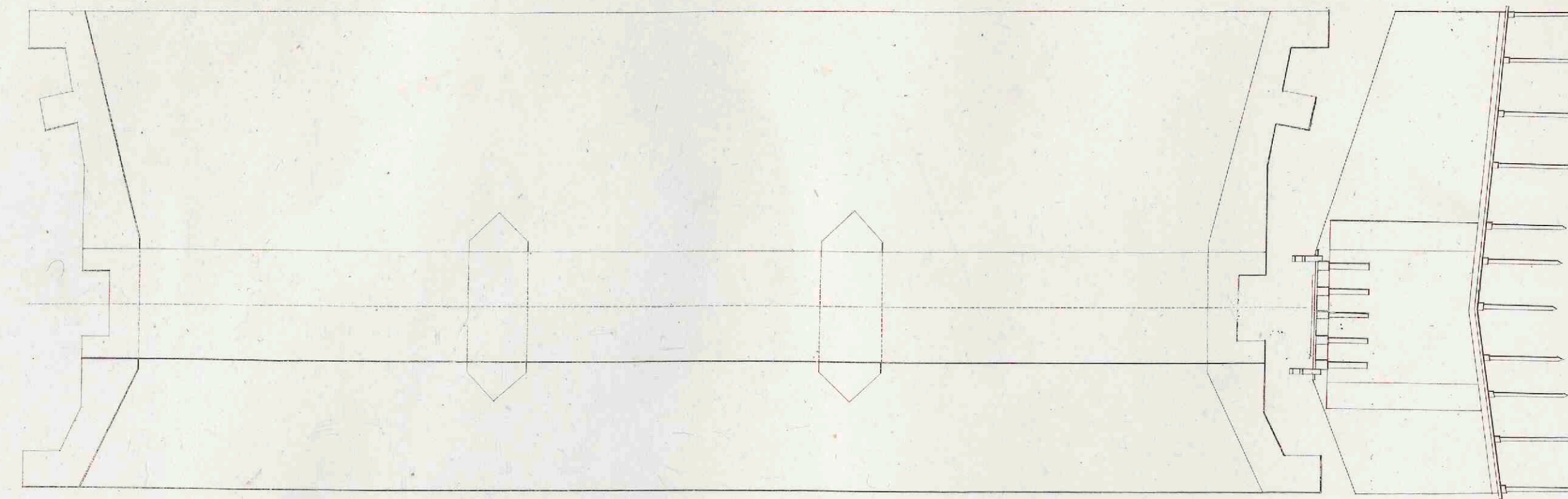


1956

Biblioth. Rheine-Franz.
 d. d.
 Vir. Cl. G. Moll.
 SAPPHY TERTIUS
 V. C. Curator
 A. B. L. Sec.
 n. 241 c.

GECONCIPIERDE DOORLAATBRUG

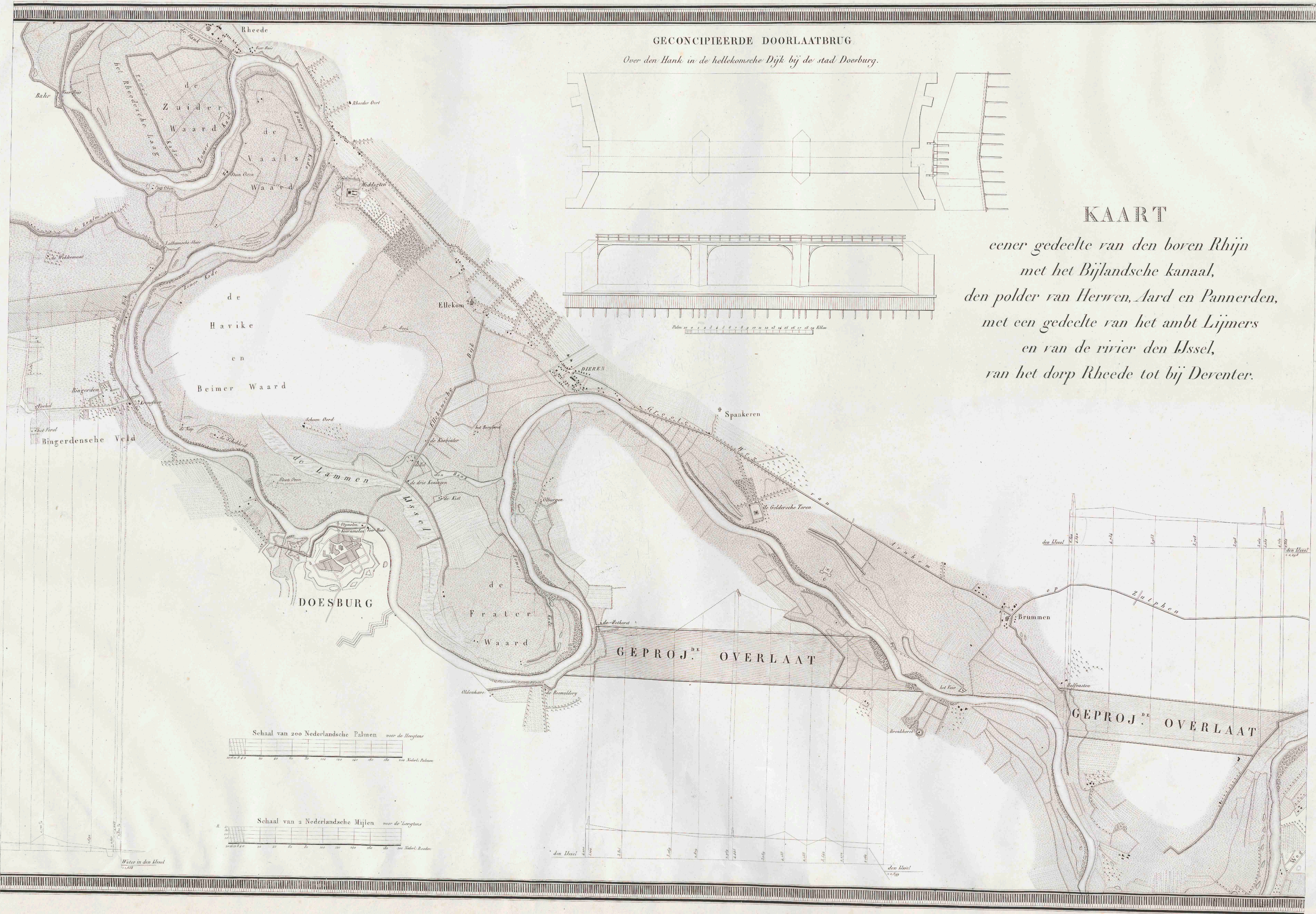
Over den Hank in de hellekomsche Dijk bij de stad Doerburg.



Deel van 0 1 2 3 4 5 6 7 8 9 10 11 12 13 14 15 16 17 18 19 20 21 22 23 24 25 26 27 28 29 30 Ellen

KAART

eener gedeelte van den boren Rhijn
 met het Bijlandsche kanaal,
 den polder van Herwen, Aard en Pannerden,
 met een gedeelte van het amt Lijmers
 en van de rivier den IJssel,
 van het dorp Rheede tot bij Derenter.



Schaal van 200 Nederlandsche Palmen voor de Hoogten
 0 20 40 60 80 100 120 140 160 180 200

Schaal van 2 Nederlandsche Mijlen voor de Lengten
 0 25 50 75 100 125 150 175 200

Water in den IJssel
 1.11


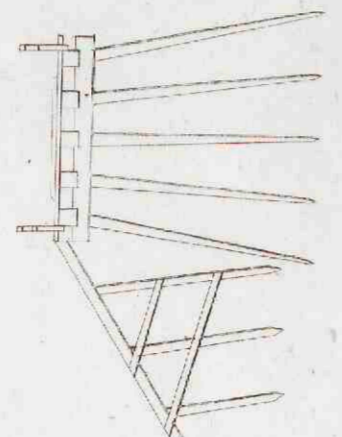
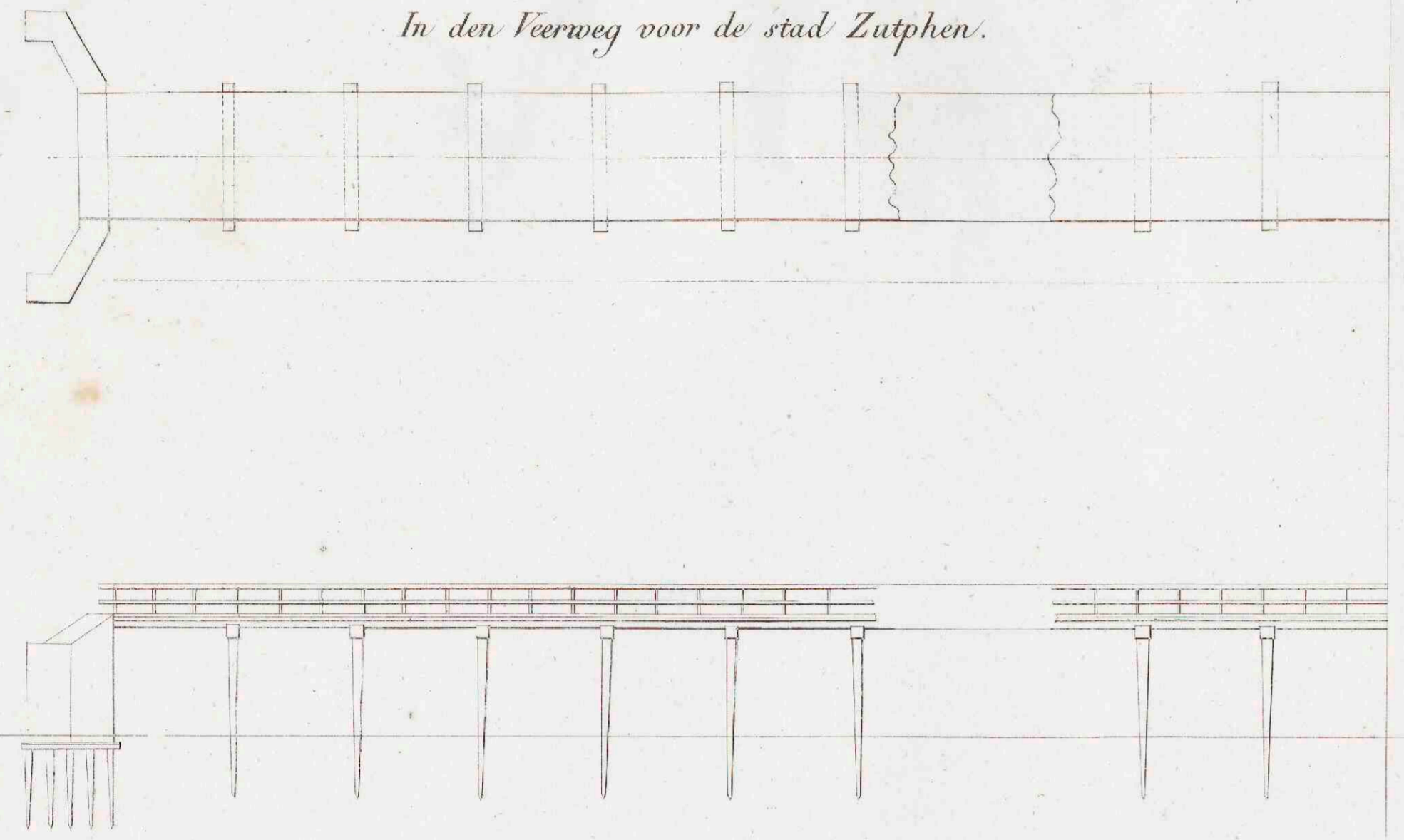
195 c

1 c

Biblioth. Rhen.-Troj.
d. d.
Vir Cl. G. Moill.
NAPPEL TERRENTIEN.
SOL. V. d. Rhen.
14. Febr. 1854.
N. 244. d.

GECONCIPIERDE DOORLAATBRUG

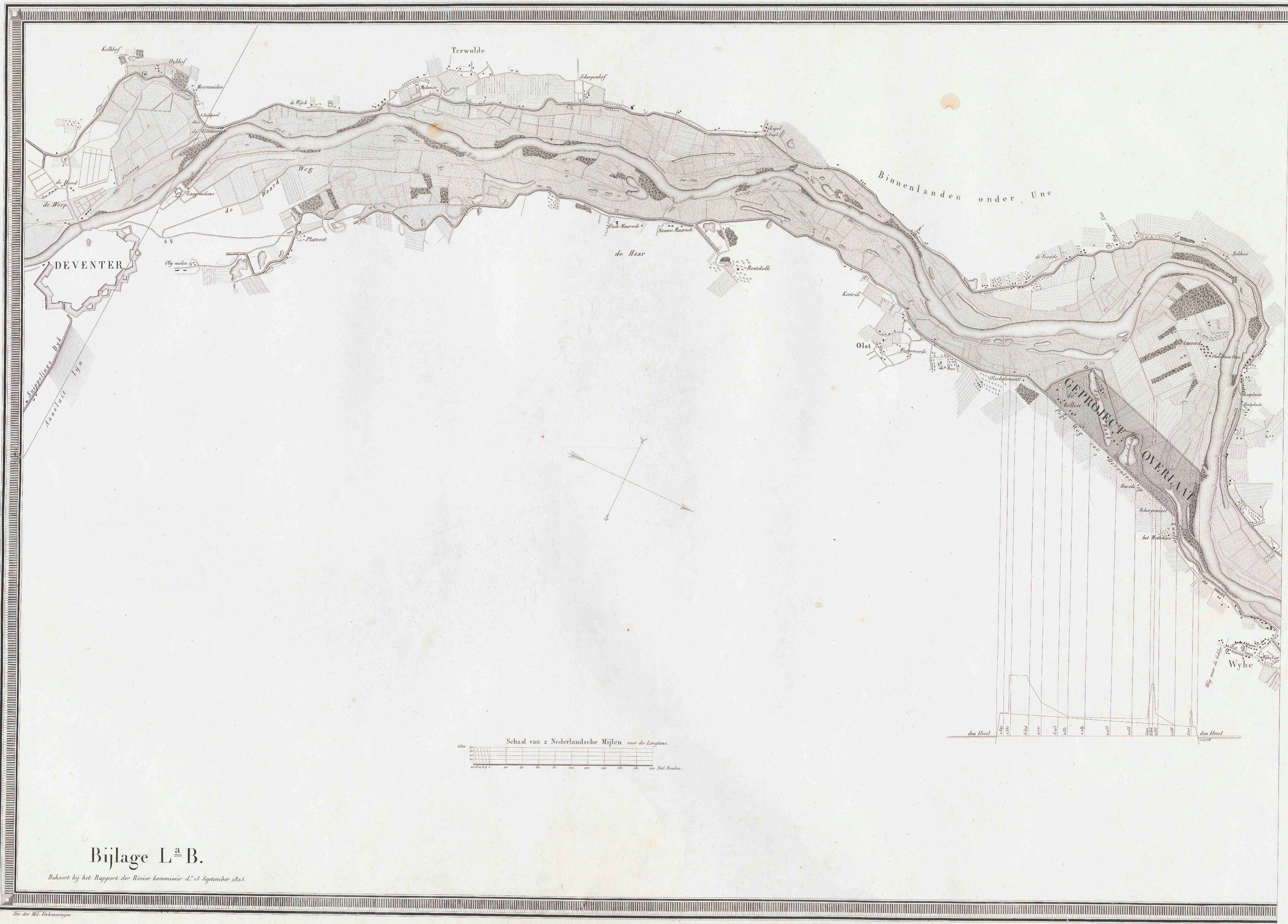
In den Vaerweg voor de stad Zutphen.



195d

ca

Biblioth. Rhen.-Traj.
V. Cl. G. Moll.
V. Cl. G. Moll.
Sect. V. Cl. G. Moll.
No. 244. e.



Bijlage L^a B.

Beknopt bij het Rapport der Rijncommissie d. 23 September 1825.

Dir. der Nijl-Verkenning

195 e

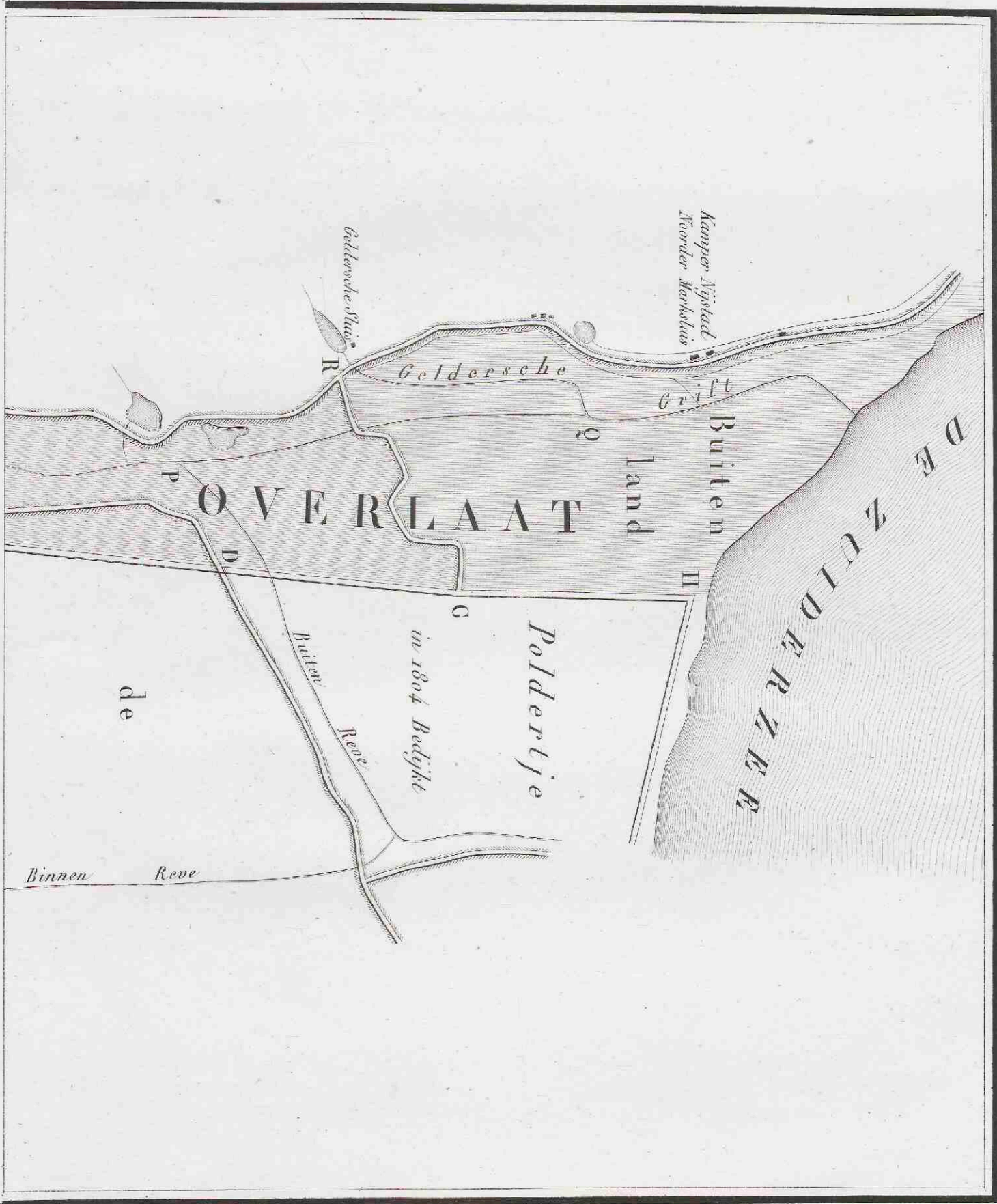
Biblioth. Hen-Trj
d. d.
Vir. Cl. G. Moll.
NAPPEL TERRESTRES
V. 2448

KAART
VAN DE
RIVIER DEN IJSSEL
VAN DEVENTER
TOT AAN
DE ZUIDER-ZEE.
*Waarop zijn aangewezen
de geconcipieerde Oerlaten.*



1958

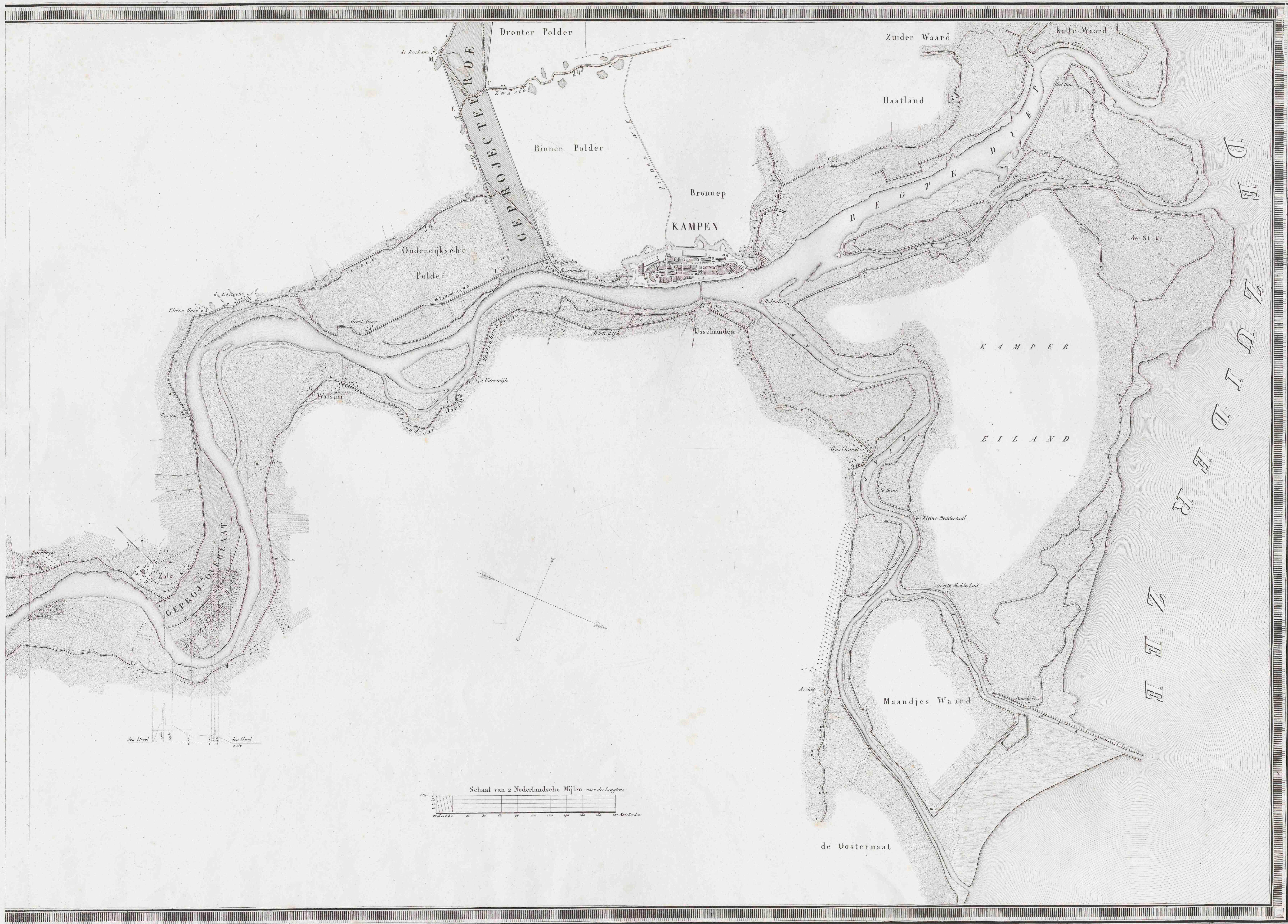
17



1959

18

Biblioth. Hist.-Fraj.
d. d.
V. Cl. G. Moll.
MAPPE TERRESTRE
V. Cl. G. Moll.
14. 24. 1862
244.7

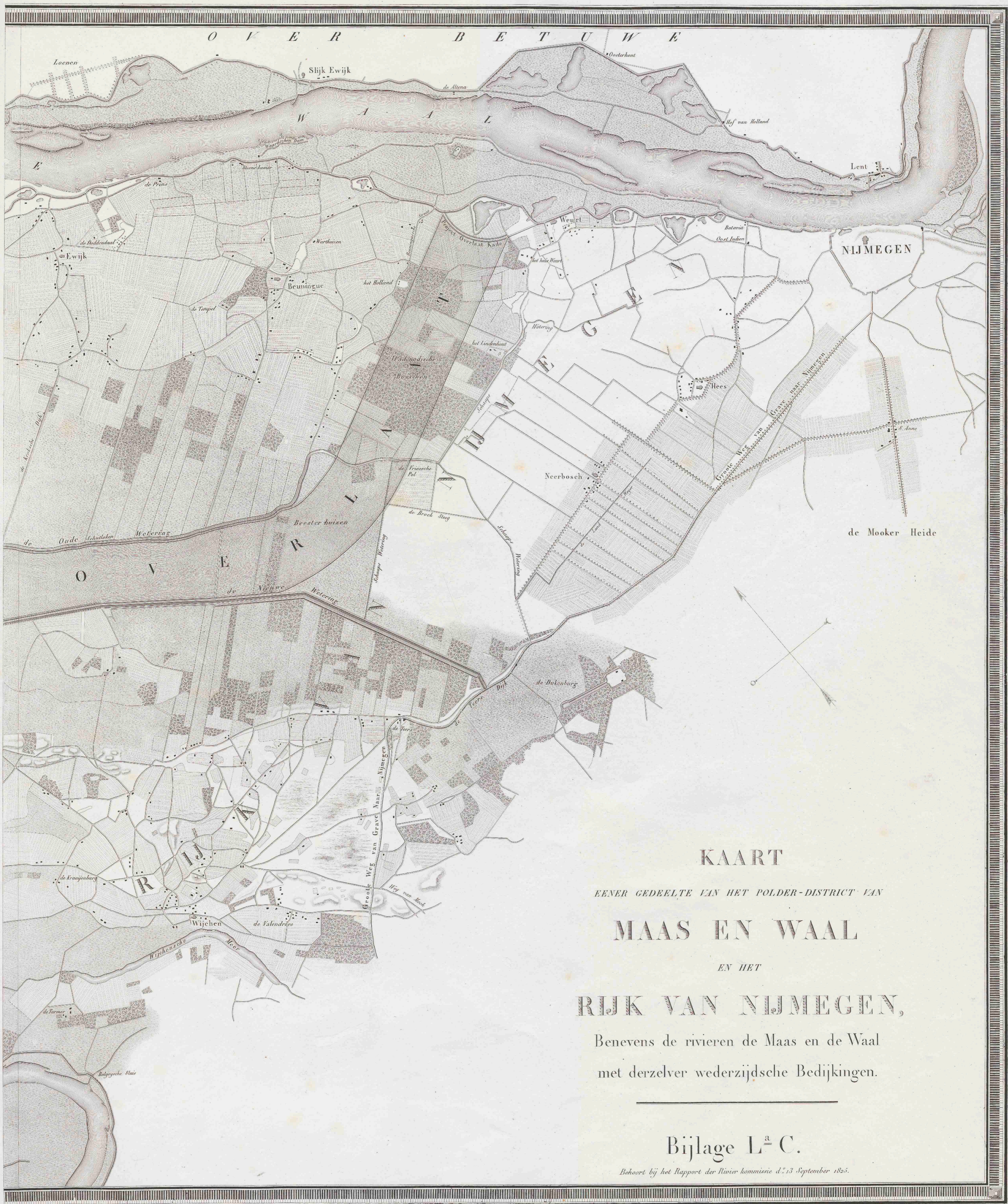


195h

h

Bibliob. Rhen.-Traj.
d. d.
Vir Cl. G. Moll.
MAPPE TERRESTRE
V. de Rijn
A. de B. de
N. 24. C.

131



KAART
EENER GEDEELTE VAN HET POLDER-DISTRICT VAN
MAAS EN WAAL
EN HET
RIJK VAN NIJMEGEN,
Benevens de rivieren de Maas en de Waal
met derzelver wederzijdsche Bedijkingen.

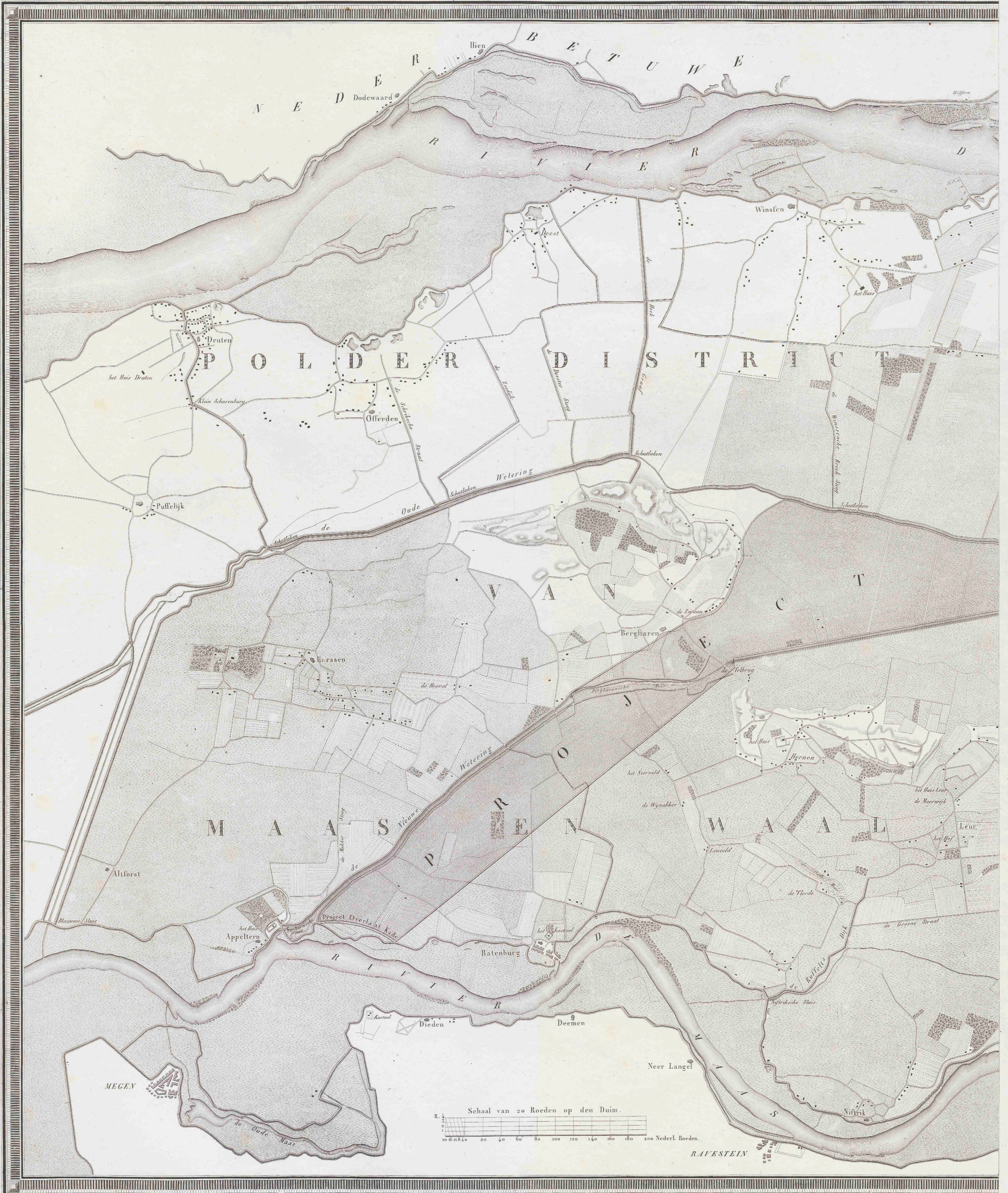
Bijlage L^a C.

Behoort bij het Rapport der Rijncommissie d. 13 September 1825.

12

Biblioth. Rhen.-Traj.
d. d.
Vir Cl. G. Moll.
MAPPE TERRESTRE.
V. de Ruyter
Soc. d. Cartog.
P. A. Sch. 1780
N. 2416

195 de



Biblioth. Rheu-Troy.
 d. d.
 Vir Cl. G. Moll.
 RAPPEL VERBODEN.
 See V. 2. 2. 2.
 Curiosa
 N. 244.


Bijlage L^aD. Behoort bij het Rapport der Rivier commissie d'27 September 1825.



KAART
VAN DE SITUATIE
DER GREBBE LINIE,

streckende van de rivier de Waal, omtrent het dorp Doodewaard door de Betuwe tot den Neder-rhijn bij het dorp Opheusden; voorts van daar langs de Grebbe-sluis door de zogenaamde Valei of lage Landstreek, gelegen tusschen de Geldersche en Stichtsche bergen, naar en voorbij de stad Amersfoort tot de Zuiderzee.

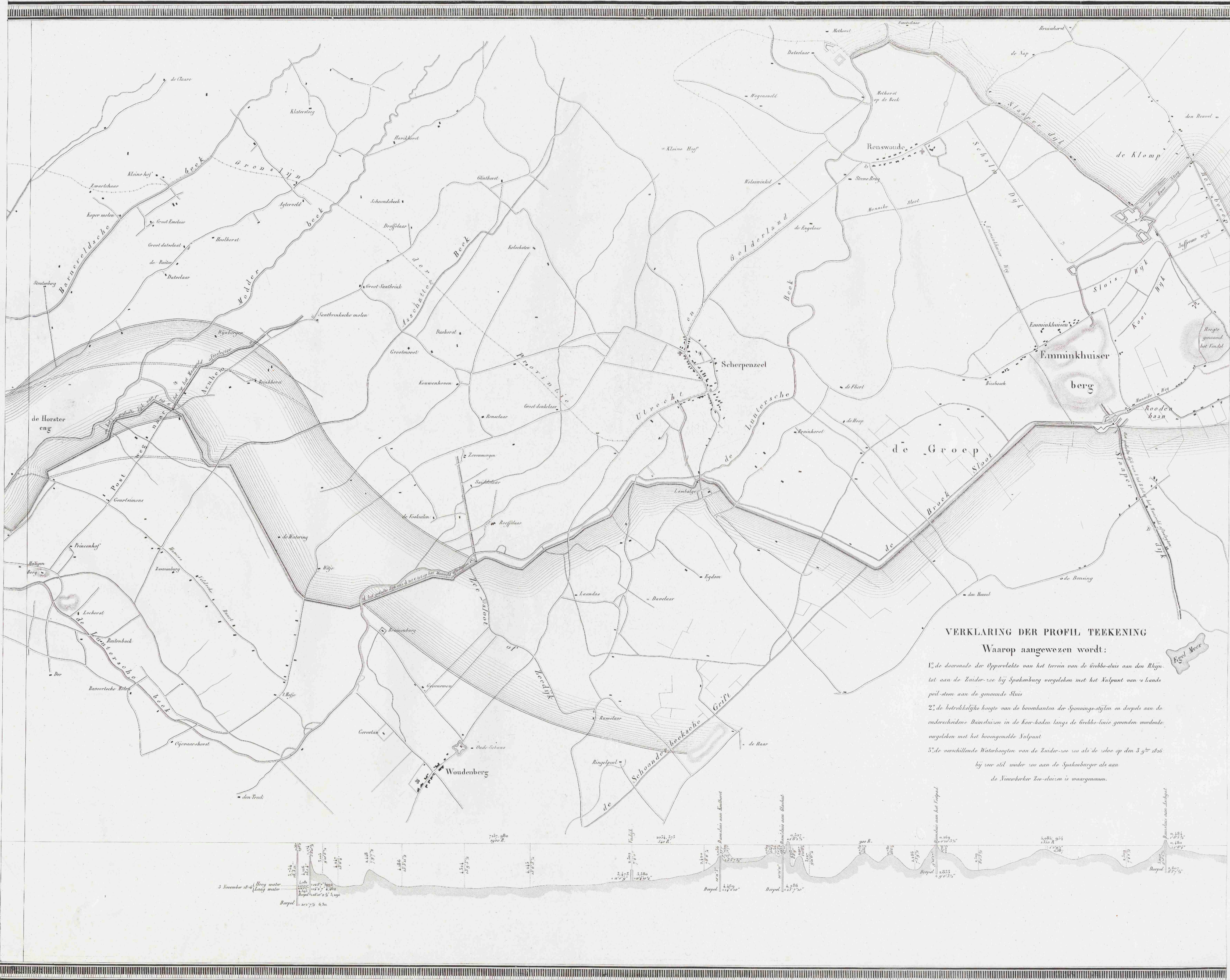
Schaal der Kaart van 1:20,000.



N.B. De richting der Dijken in de beschrijving voorkomende als door een cirkone kleiner aangegeven te zijn, is op deze Kaart door twee evenwijdige gestippelde lijnen voorgesteld.

1952

Biblioth. Rheu.-Tris.
d. d.
Vie Cl. G. Moll.
MAPPE TERRESTRIS
Sic. V. G. Moll.
N. 24. 1771



VERKLARING DER PROFIL TEEKENING
Waarop aangewezen wordt:

- 1^o de doornende der Opperlakte van het terrein van de Grobbo-sluis aan den Rijn tot aan de Zuider-zee bij Spakenburg vergeleken met het Valpunt van de lands peil-steen aan de genoemde Sluis
- 2^o de betrekkelijke hoogte van de bovenkanten der Spannings-stijlen en sloepen aan de onderscheidene Damsluisen in de Koor-kaden langs de Grobbo-sluis gevonden wordende vergeleken met het bovengemelde Valpunt
- 3^o de verschillende Waterhoogten van de Zuider-zee zoo als de zee op den 3^g 1826 bij een still. weder zoo aan de Spakenburger als aan de Nieuwboeker Zee-sluisen is waargenomen.

Biblioth. Rheu.-Traj.
 d. 4.
 Vir. G. G. Moll.
 Sect. V. 10. 10.
 N. 244/72.



V E E N A C H T I G E L A N D E N

D E N E D E R

B E T U W E

L A G E W E I L A N D E N

L a g e W e i l a n d e n

Z e e r

de Grebber
 de Nieuwwaarden
 Hijmen berg

WAGENINGEN

R I V I E R D E R H E N

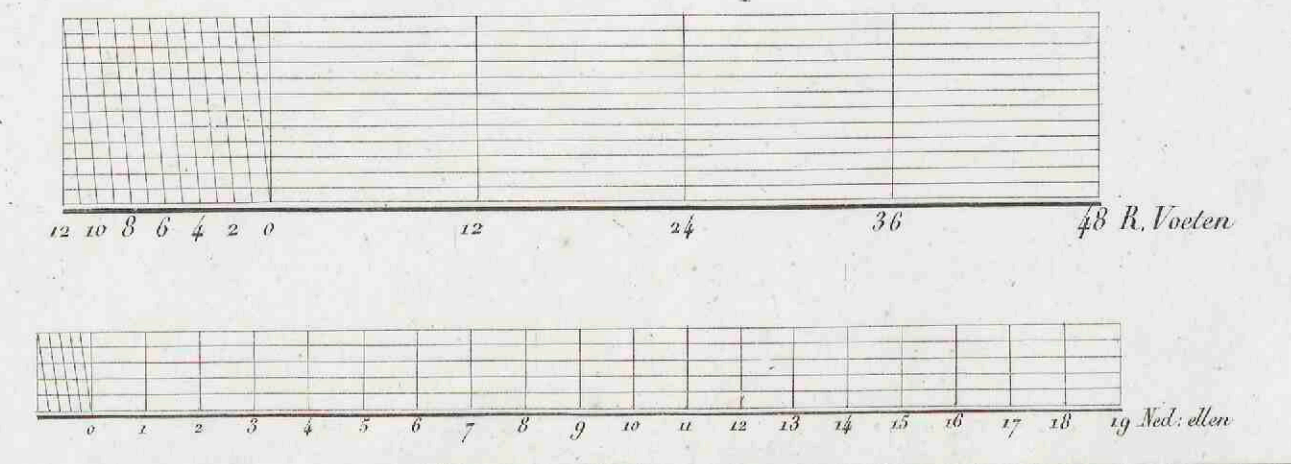
R I V I E R D E W A A L

RENOU

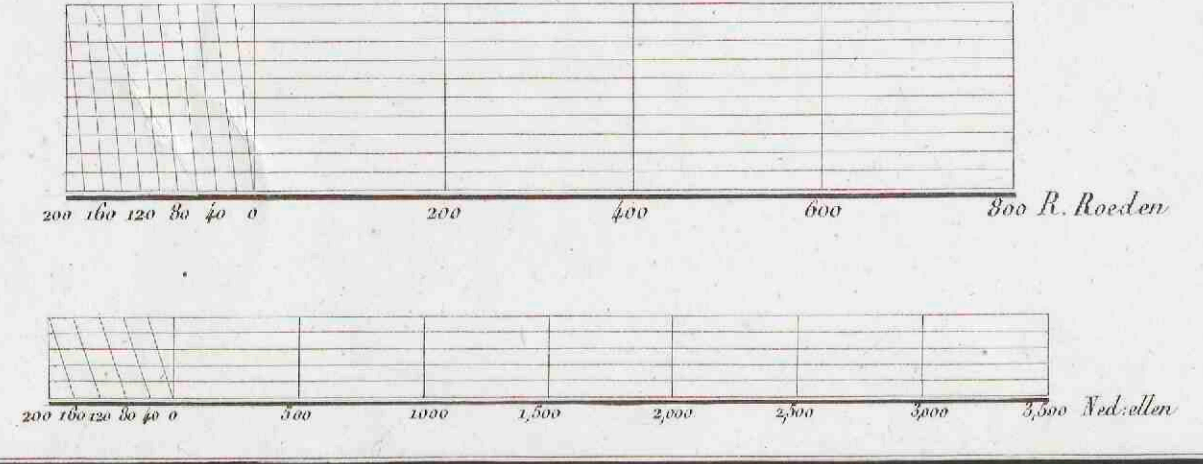
- A. Tereplan der Grebber werken
- B.C.D.E.F. Terrain tuschen de Grebber en Venendaal
- G.H. het dorp Venendaal
- I.K. de Munnike weg
- L.M. de Rendstouwlake weg tuschen de Bruinhorst en de Slapertijck
- N.O. Terrain hoer voor langs de linie
- P.Q. Terrain tuschen de Slapertijck en de Engelaar
- R.S. de Groepische Kastijk aan den Engelaar en bij Baatelaar
- T.U.V. Terrain hoer voor langs de linie
- W.X. Terrain tuschen de Engelaar en Scherpenzeel

- M.Z. de heesche Karrenweg
- a. Terrain bij de Hunsche walen
- b. de Bloemendaalche weg aldaar
- c. Terrain voor de post aan de Glastat
- d. het gebucht de Ham
- e. de Koolheute weg bij de Bik
- f. Terrain bij de Bik
- g. het dorp Dunschoten
- h. het gebucht Spakenburg

Schalen voor de Dieptens



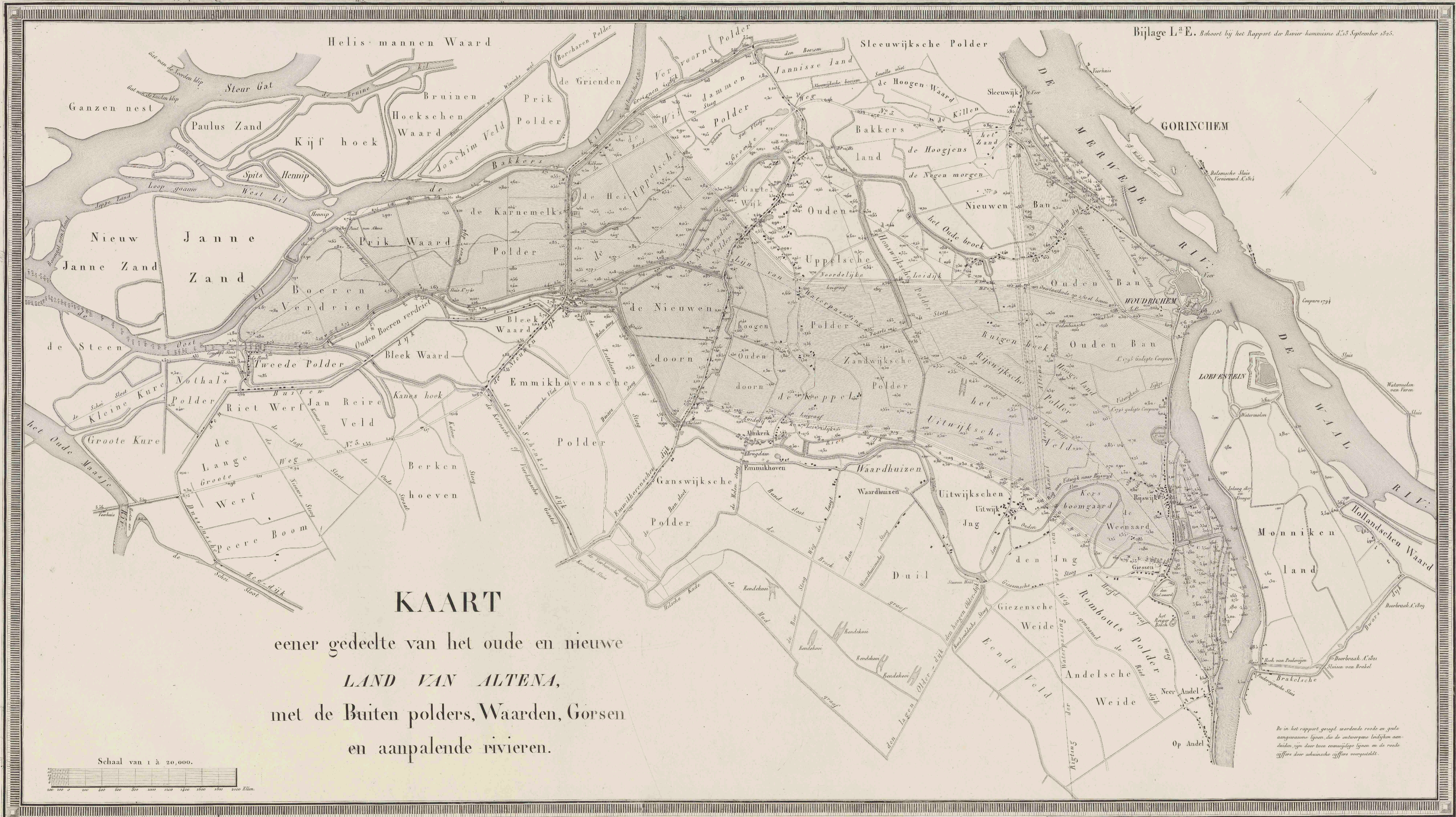
Schalen voor de Afstanden



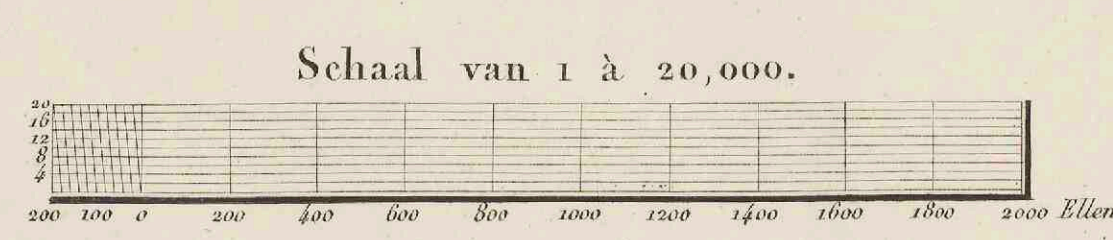
1950

Biblioth. Rhen.-Yrij.
 d. d.
 Nr. Cl. G. Hall.
 N. 244. 0.

Bijlage L^eE. Behoort bij het Rapport der Rievier commissie d. 23 September 1825.



KAART
 eener gedeelte van het oude en nieuwe
LAND VAN ALTENA,
 met de Buiten polders, Waarden, Gorsen
 en aanpalende rivieren.

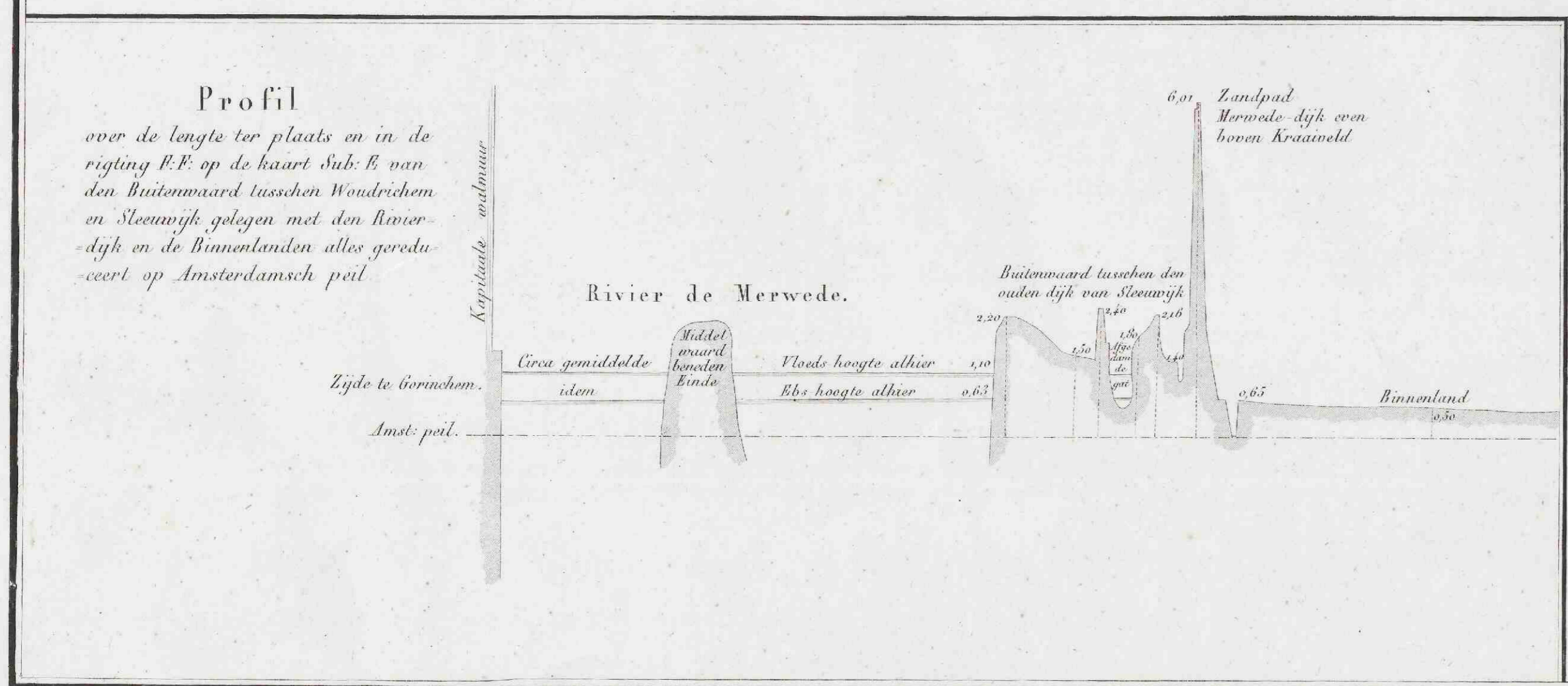
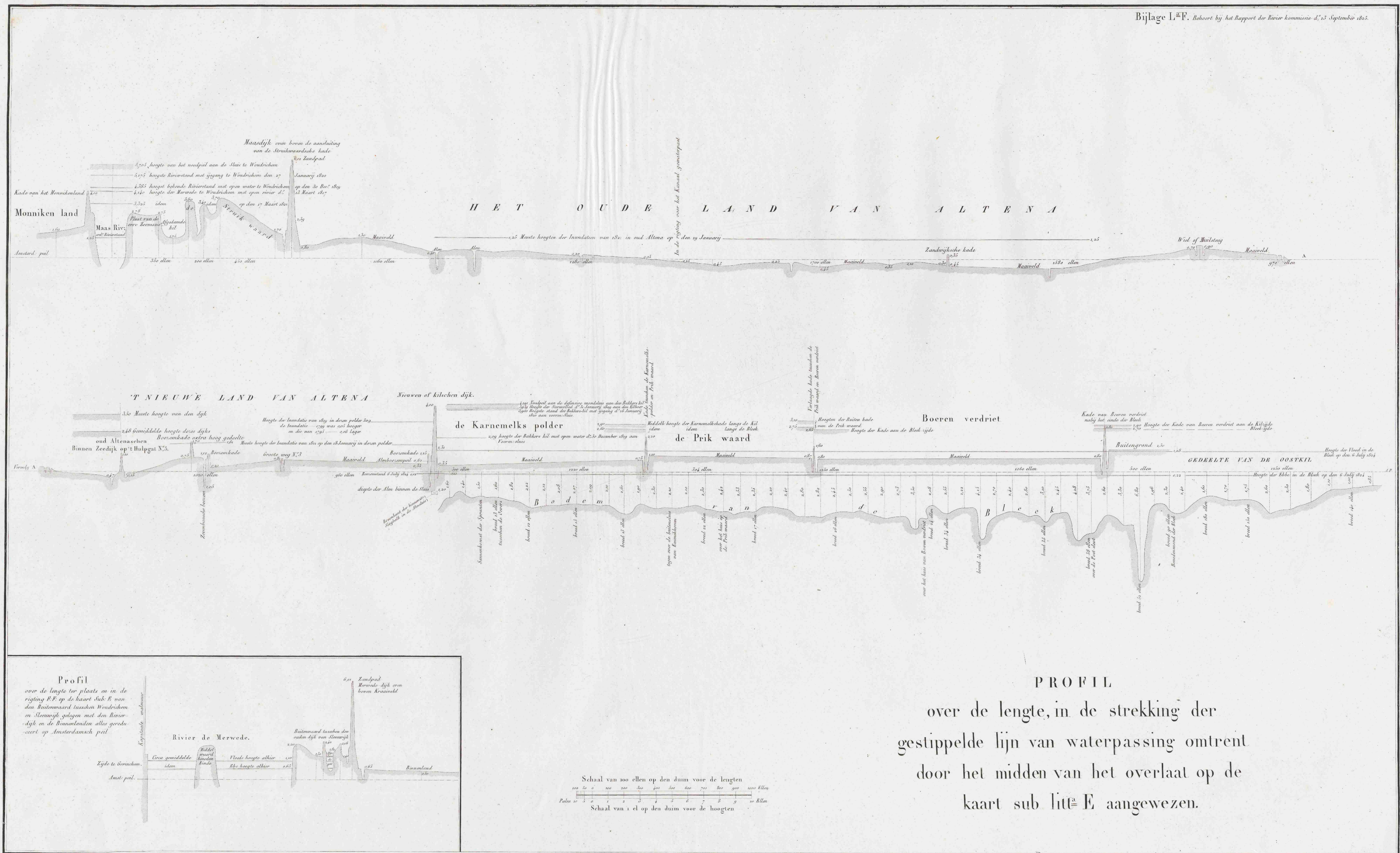


*De in het rapport gezegt wordende roode en gele
 aanwijzende lijnen, die de waterpassen toeliffen aan
 deelen, zijn door twee eenwijzige lijnen en de roode
 cijfers door schijnbare cijfers voorgesteld.*

Van der Meulen Verkoopingen.

1950

10




PROFIL
 over de lengte, in de strekking der
 gestippelde lijn van waterpassing omtrent
 door het midden van het overlaat op de
 kaart sub litt^e E aangewezen.


Ditsch. Rhin.-Tr. d. d.
 Von C. G. Müll.
 SAVOIE VERBODEN
 Sect. V. de Rivier
 A. de Rivier
 v. 24. 9.

Bijlage L^a G^a behoort bij het Rapport der Revisie-kommissie, d. 13 September 1825.

Overlaat-Kade op den Rijswijksche Waard.




Doortegraven Bandijk tusschen Giessen en Rijswijk.

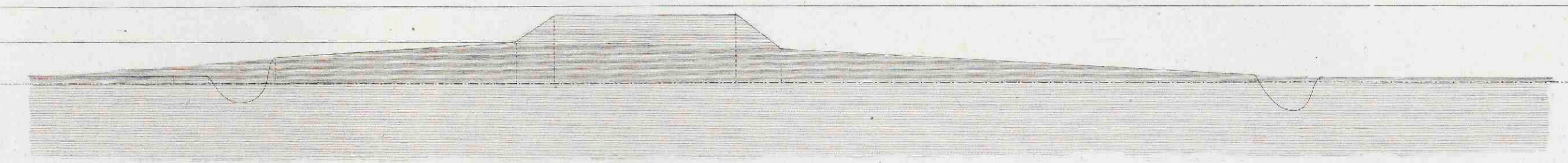


Overlaat-Kade van de eventuele Zuid-Willems-Vaart.

Forvolg A.




Doortegraven Uppelsche Dijk.

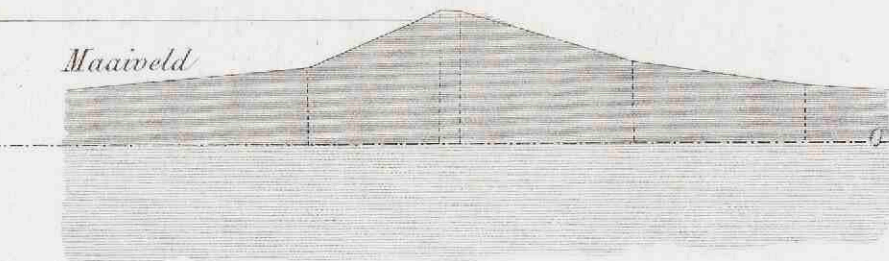


Aftegraven Dijk van de Karnemelks-Polder.


Forvolg A.



Buiten-Kade van het Boere-verdriet.

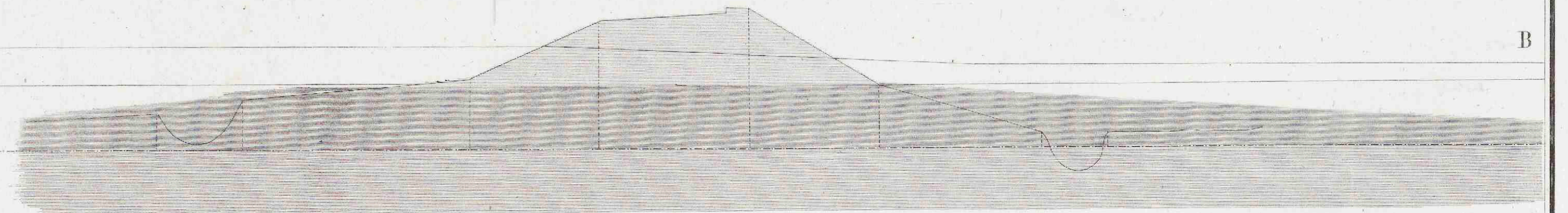


Overlaat-Kade op den Waard bij Sleeuwijk.




Doortegraven Merwede-Dijk.

Waterstand bij het begin der werking.




tweede Overlaat-Kade bij Woudrichem.

Forvolg B.



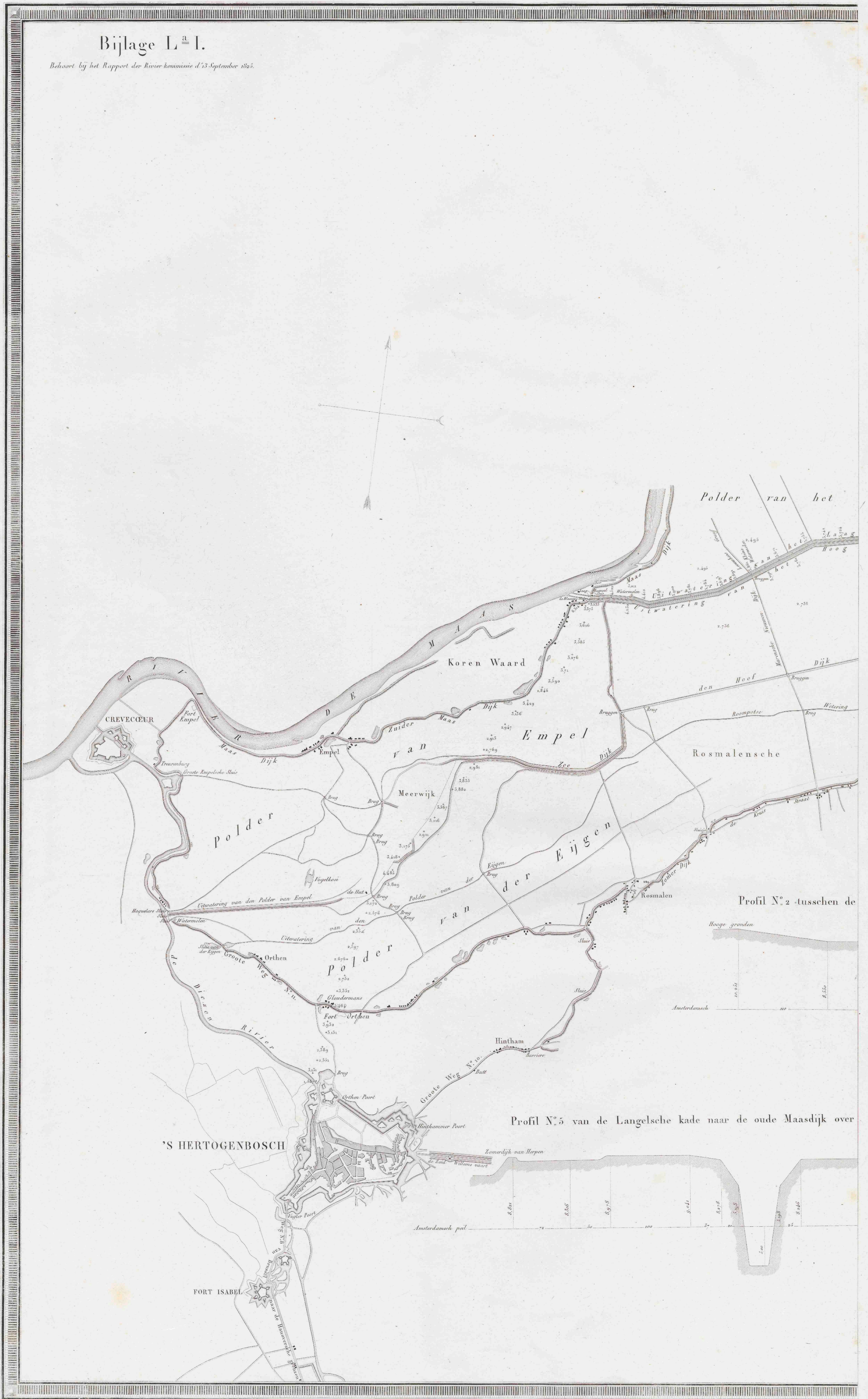
Overlaat-Kade van de eventuele Zuid-Willems-Vaart.



1959 2

Bijlage L^a I.

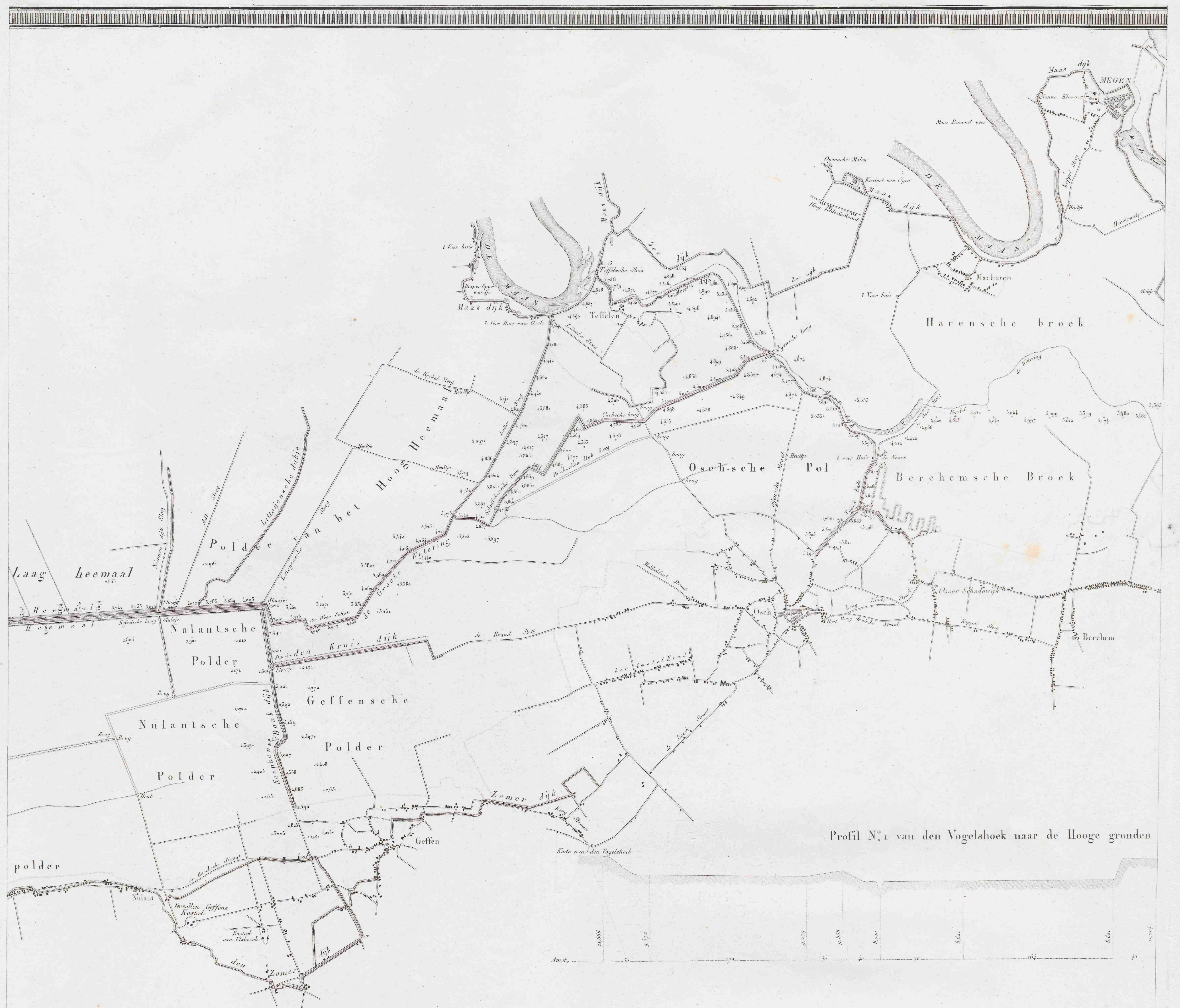
Behoort bij het Rapport der Riviër-kommissie d'13 September 1825.



195

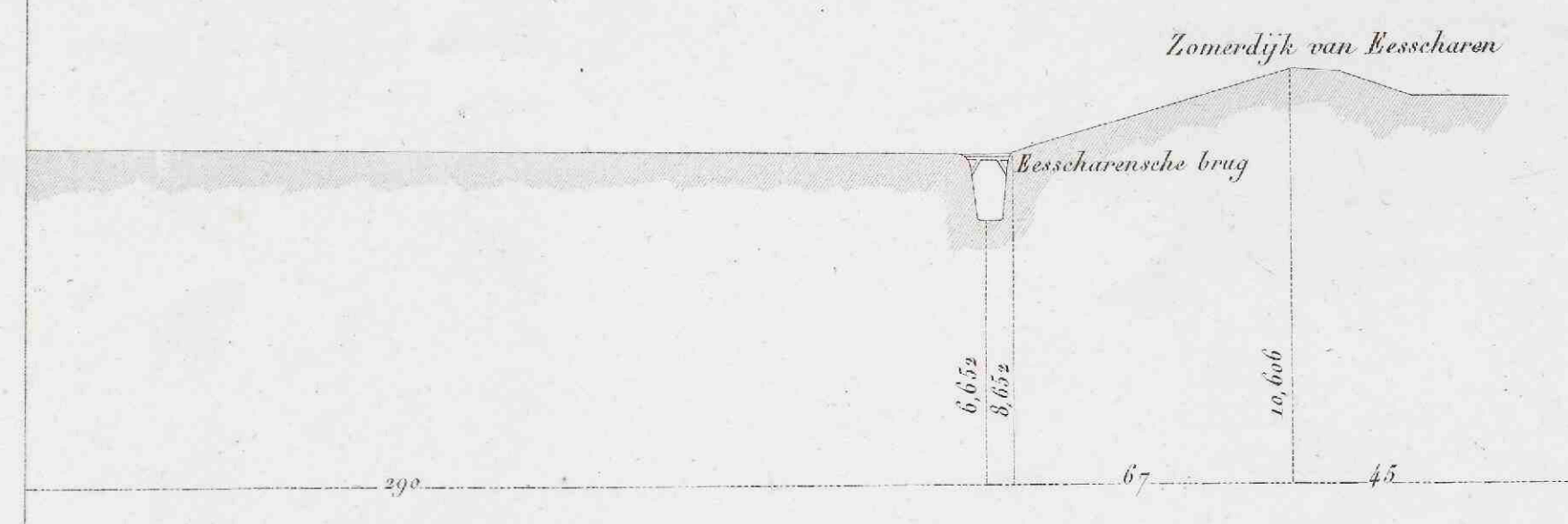
Biblioth. Rhen.-Traj.
 Nr. 244
 V. C. G. Mell.
 N. 244

1561

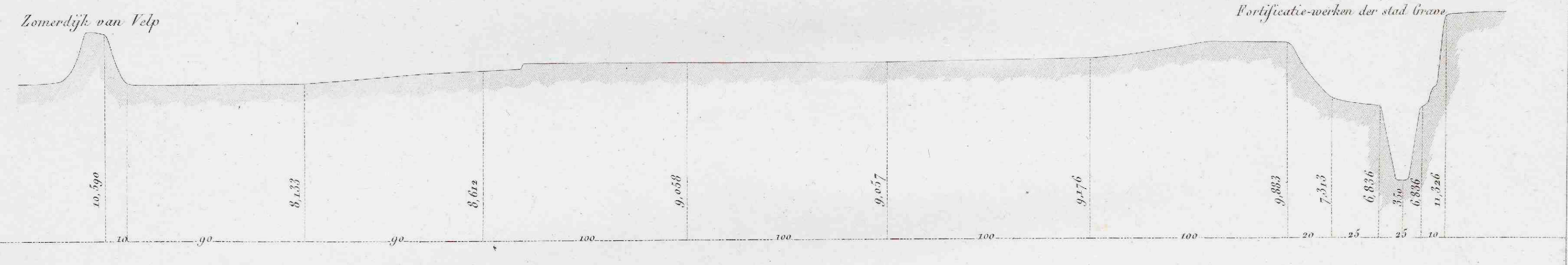


Profil N°1 van den Vogelshoek naar de Hooge gronden

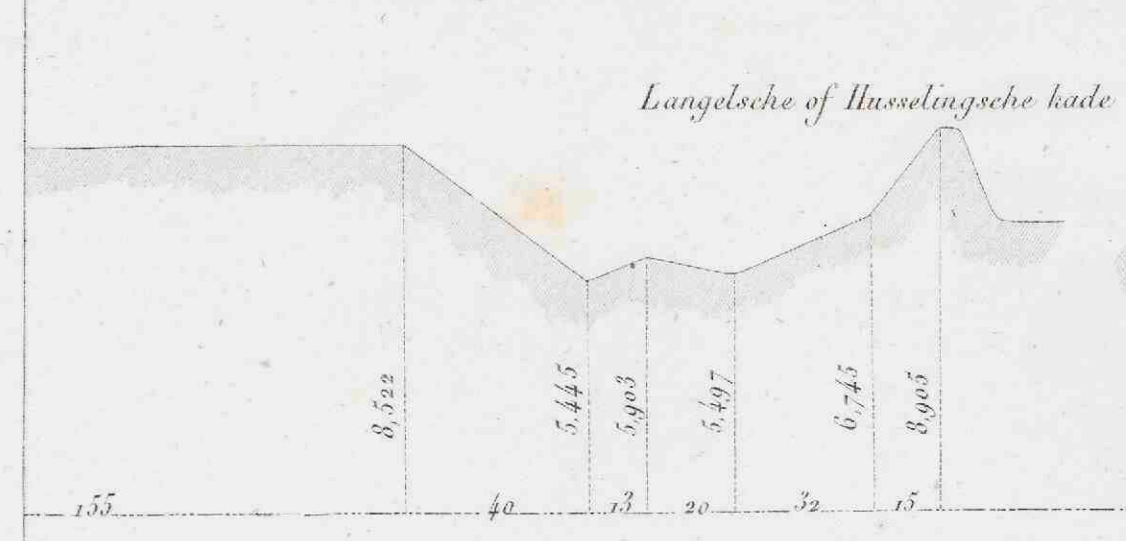
Eesscharensche brug en de Hooge gronden.



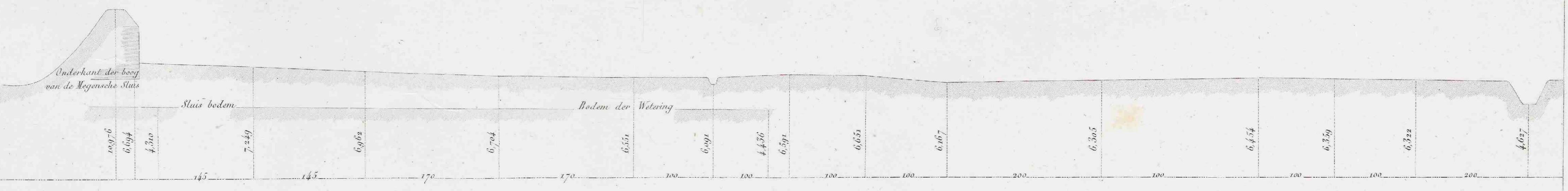
Profil N°5 tusschen het Zuid westelijk bastion der stad Grave en den Zomerdijk van Velp



de Hamelspoel genomen nabij de Langelsche sluis.

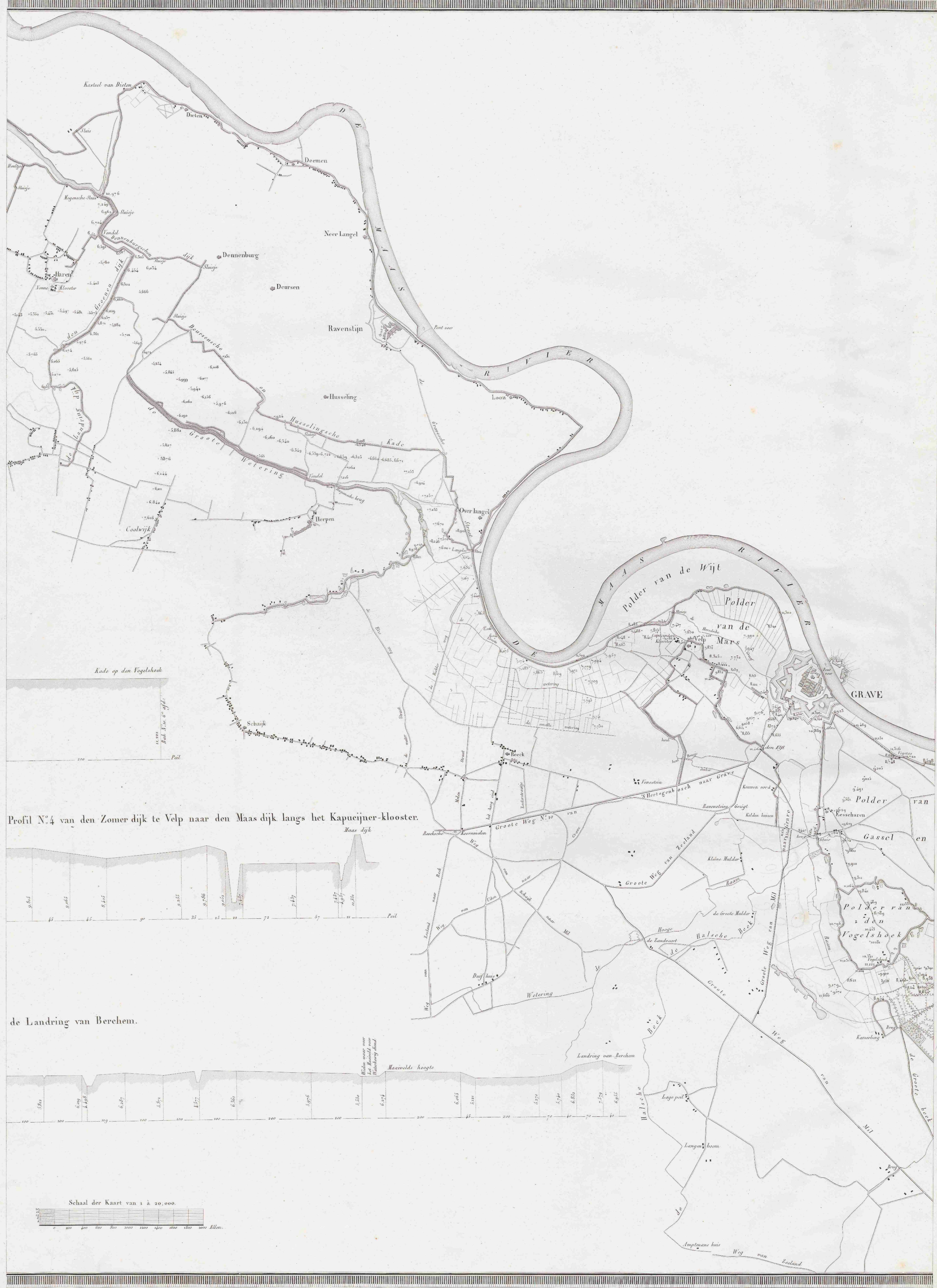


Profil N°6 van den Groenen dijk gaande van de Megensche sluis tot aan

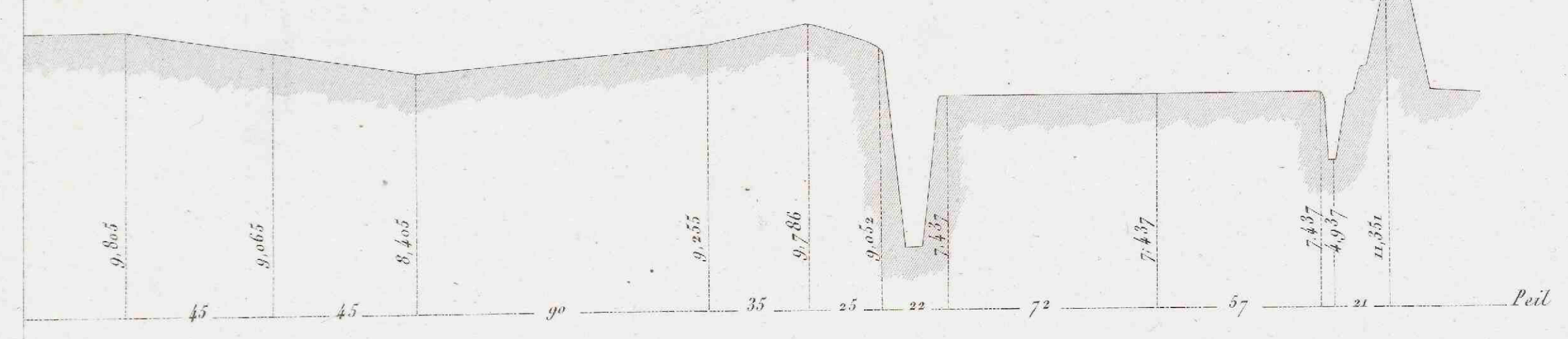


Hoogte Schaal der Profilen van 1 à 200.

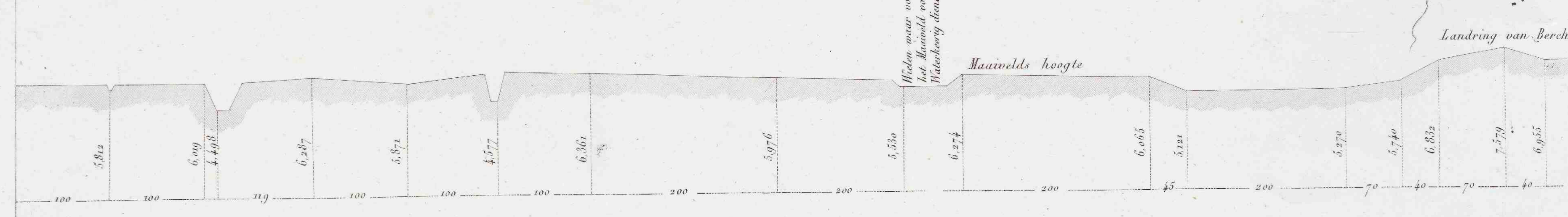
Lengte Schaal der Profilen van 1 à 2000.
 Nota: Profil N°6 is op de helft dezer schaal getekend.



Profil N. 4 van den Zomer dijk te Velp naar den Maas dijk langs het Kapucijner-klooster.



de Landring van Berchem.



Schaal der Kaart van 1 à 20,000.

Biblioth. Rhen.-Traj.
Vir. Cl. G. Moll.
K. & P. VAN DEN BROEK
No. 2443

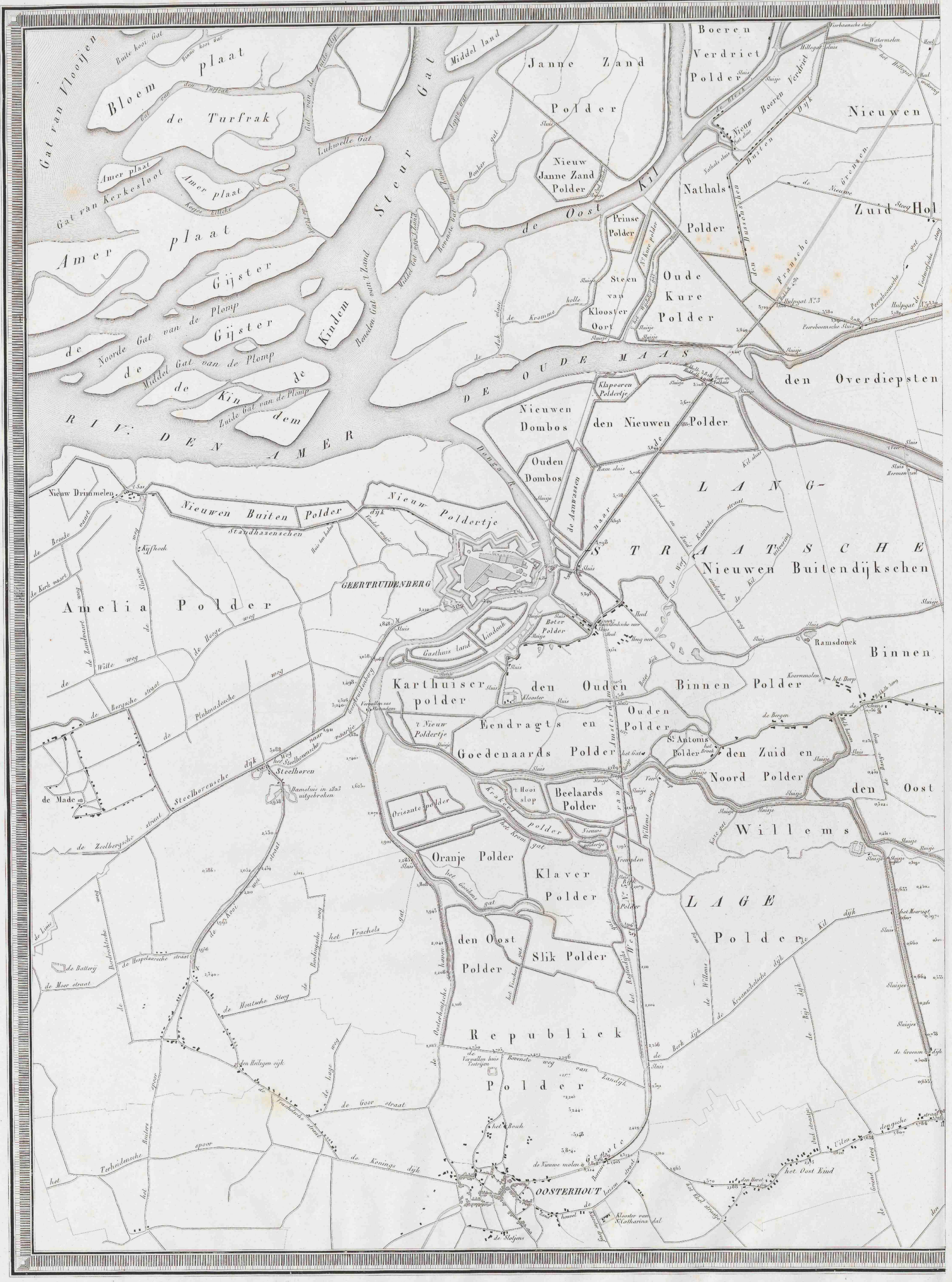
1951

KAART
der Situatie van het terrein
VAN KUIK LANGS GRAVE
TOT 'S HERTOGENBOSCH.



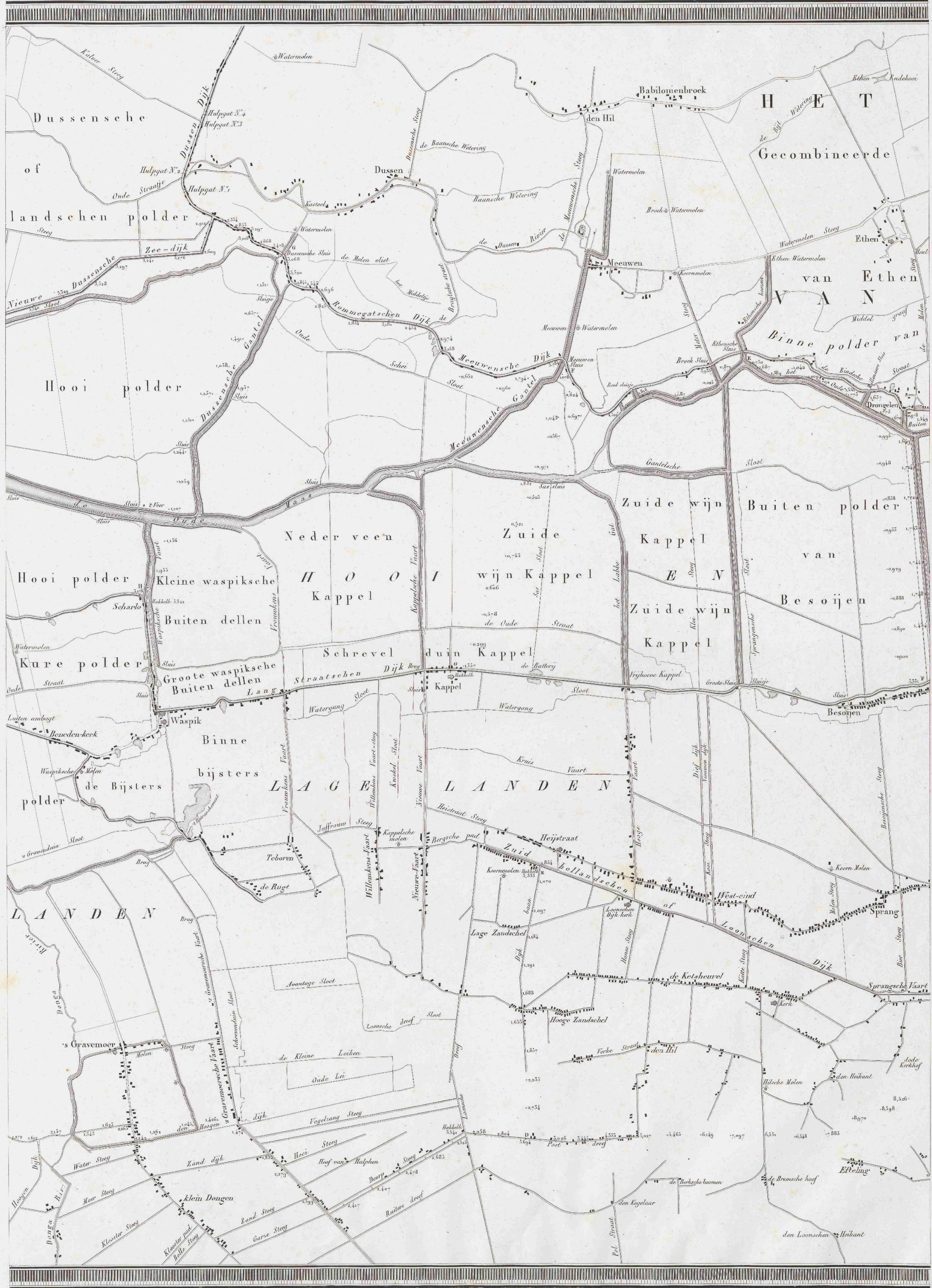
10

Biblioth. Rhein-Traj. d. J. Vir Cl. G. Moill. *Saxifrag. Verticillata* N. 244. 187.



msbl

120



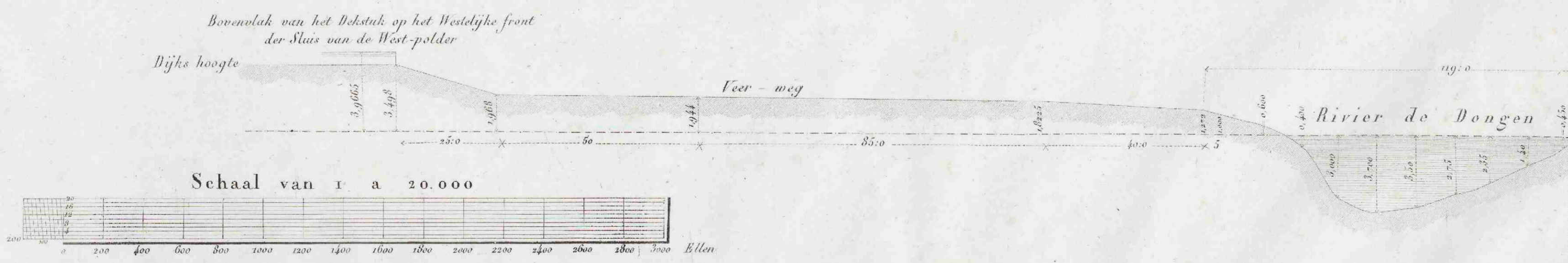
151

12

Biblioth. Rhen-Traj.
d. d.
Vic. Cl. G. Moll.
KAPPAI TERRESTRA
Sect. V. Regio
Curiae
S. An. Bel. 1894
N. 244. 71



Profil tusschen de Sluis van de West-polder tegen over Geertruidenberg en den Uitspringenden hoek van het



h 5 b i

12

Biblioth. Han.-Traj.
 d. d.
 Vir. G. G. Moll.
 MAPPE TERREINEN
 V. Klein
 Sect. 14. 3. 1. 1.
 N. 2412

Bijlage L^a K. behoort bij het Rapport der Rijn commissie d'3 September 1855.

KAART

*der Situatie van het terrein
 tusschen 's Hertogenbosch
 en het
 zoogenaamde Bergsche veld
 beneden Geertruidenberg*



1952

2

Biblioth. Rhen.-Traj.
 d. d.
 Vir. Cl. G. Moll.
 MAPAS TERRASTRA.
 Sect. *V. Rhenus*
N. A. Breda
 N. 244. ad.



Bijlage L^aL. Behoort bij het Rapport der Rivier commissie d. 13 September 1825.

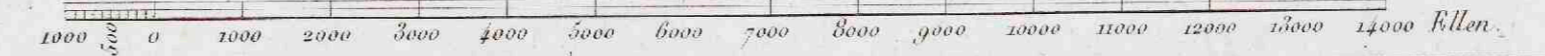
19500

Biblioth. Eben.-Traj.
d. d.
Vic. Cl. G. Moll.
RAPPEL TERRASSEL
Sect. V. Région
C. 3. 2. 1. 1. 1. 1.
N. 2. 4. 1. 6. 1.



KAART,
tot opheldering van het denkbeeld
ter toepassing van een geregeld systeem
van over laats-wijze af- en in-leidingen
langs de rivieren.

Schaal van 1:100,000.



Dir. der Milit. Verkeeringen.

195 66

166