



Afbeeldinge van Rhynlants waterstaat ten opzigte van 't vergrootten der Haarlemmer of Leydse Meer met de byna gecombineerde en omleggende veenplassen

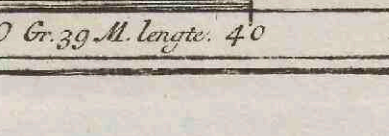


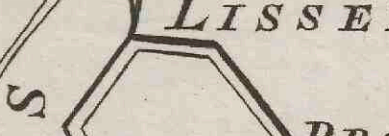
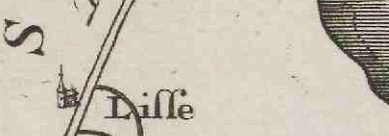



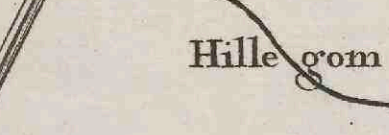


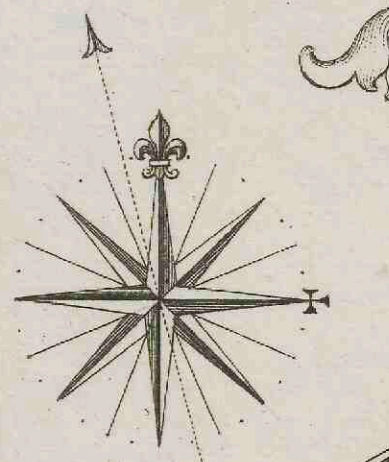
<https://hdl.handle.net/1874/274268>

Biblioth. Rhen.-Traj.
d. d.
Vfr Cl. G. Moll.
Sect. V. A. d. d.
S. d. d. d. d.
No. 309.



AFBEELDINGE
van
RHYNLANDS WATERSTAAT
ten Opzichte van t' **VERGROOTEN** der
HAARLEMMEER of **LEYDSE MEER**
mer de byna **GECOMBINEERDE** en
OMLEGGENDE VEENPLASSEN, op ondere
van de **Vel Eedle Meeren DYKGRAAF**
en **HOOG HEEMRAADEN** van
RHYNLAND. Door derzover ordinaris
Landmeester **Melchior Bolstra**.

NB. de Overz. getekend met de Jaargedellen
1531. en 1591. zijn getrokken uit de Kaarten
der Noord. Meer, in Druk uitgegeven
by de Eedle groot. Agtbaare Meeren
der Staat Leyden.
anno 1610. uit de oude Rhylandse Kaart.
Al 1647. en 1687. uit de tegenwoordige
grote Rhylandse Kaart, en. Al 1740.
volgens Aetinge. Al 1733. en 1740.
getekend by my enderzover
Landmeester
M. Bolstra.



BEGROOTINGE
Getrokken uit de Bevoingemde Kaarten,
zinde in den Jaare 1531 groot bevonden
getekend zinde in Mergens

DE HAARLEMMEER	3040
LEYDSE MEER	2175
SPIERING MEER	850
OUDE MEER	520
Montevende te Saamen		6585
De voors. Vier Meeren te Saamen		
Gecombineerd zinde Montevende als volgt		
Anno 1591 in t' geheel	12375
1647	17082
1687	18100
in Anno 1739 en 1740	19500

En op haalen byna overvloedig zinde met Gecombineerde Veengedelen
zal over zulke Montevende de Numbre van 30000 Mergens.