



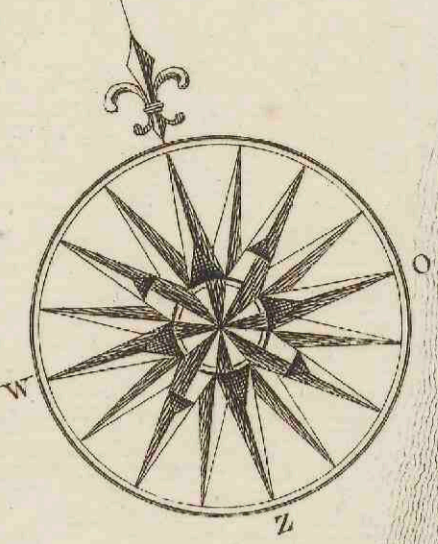
**Kaart (gecopieert uyt de groote Rhyndlands kaart d'A° 1687)
waar in is afgetekent, een concept uytwatering in de Noord
Zee omtrent Catwyck; om (benedens den geconcipeerden
boven boezem en molens by Spaerendam, afgeschetst in de
Kaart gequoteert Lett. A)**

<https://hdl.handle.net/1874/274272>

Biblioth. Rhen.-Traj.
d. d.
Vir Cl. G. Moll.
MAPPAE TERRESTRES
Sect. V. Regione
Europae
S. 4. Del. 1. et 2.
N^o. 296.

B.

(50)



Noortwyck op Zee

NOORD ZEE

Catwyck op Zee

Catwyck op Rhy

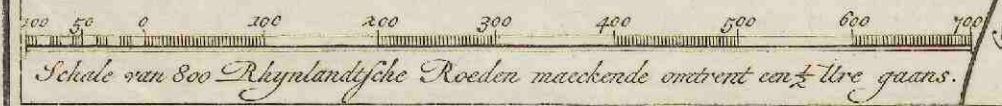
KAART

(Gecopieert uyt de Groote Rhylands Kaart d. A. 1687.)
maar in is afgetekent, een Concept UYTWATERING in de
NOORD ZEE omtrent CATWYCK; om (beneffens den
Geconcepioneerden Boren Boezem en Molens by Spaerend-
dam, afgeschetst in de Kaart gequieert Lett. A.) te dienen
tot meerder en ook Regulierder ontlasting van
RHYLANDS BOEZEM WATER.

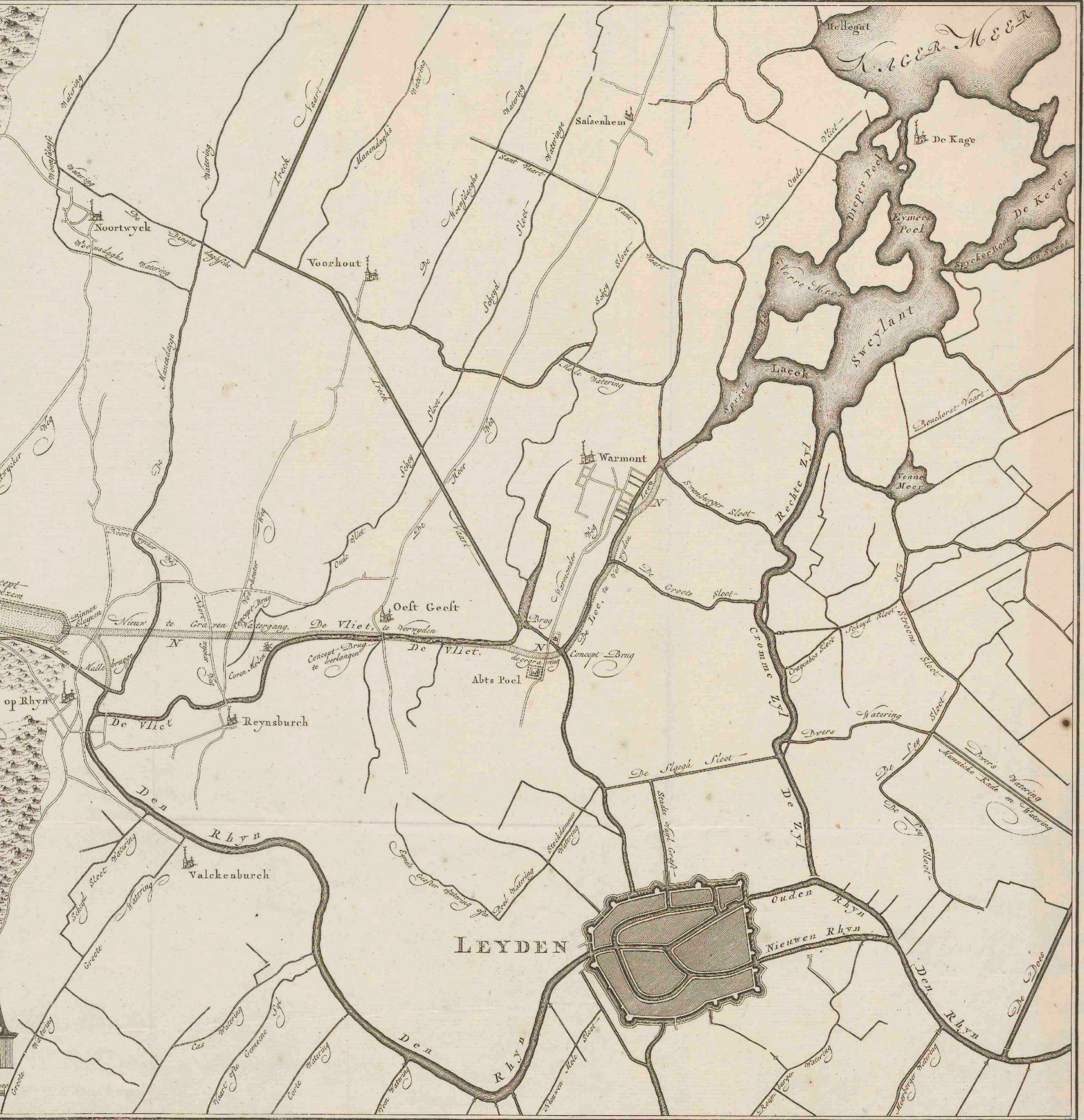
NB. Sub. Lett. A. en B. deex beide Kaarten, behooren
tot het Schriftelyk Rapport, gedateert 31 Januarij 1769.
Rakende de betugeling der weede des Grooten Kaerlommer en
Leydse Meers. Gedaan op ordre van de E. Mog. Heeren
Gecommitteerde Raaden, en de Wel. Edele Heeren Dyk-
graaf en Hoog Heemraden van Rhyland.

Door ons ondergeschreven Landmeters
(van gacht) D. Klinkenberg. B. Goudriaan, Ariez.

NB. De Projecten van in de Kaart met Lange en Ronde pijpen aangeveend.



P. Schenk. Gouss. f. 1769.



(240)

176