



Catalogus van kaarten betreffende Nederland

<https://hdl.handle.net/1874/312833>

Catalogus van
KAARTEN
in de Bibliotheek van
Deekman

ee
w

IV f. k. 82

folios

KAART: *VI* C. 165

Cataloq
165





IV 7.k.82
folios

B73

Catalogus
van kaarten betreffende Nederland
[des tijds in bezit van H. A. Beckman.
Manuscript.



UNIVERSITEITSBIBLIOTHEEK UTRECHT



3788 3844

Handwritten text, possibly a signature or name, appearing faintly in the center of the page.

Inward

- W. Nijhoff 1833 De verschillende uitgaven van de
Stedebouwen van Johan Blaeu (overdr.
u. "Het Boek")
- 1824 Précis Historique des opérations géodésiques
et astronomiques, faites en Hollande, etc.
exécutées p. le G. Gen. Bar. Krusenhoff
Av. pl. La Haye Impr. del'Etat - 1 Vol. 4° . . .
- C. A. C. Krusenhoff 1835 Verzameling van Hydrographische en
Topographische waarnemingen in Holland
M. van 't Grav. Erw. Doornat - 1835 . . .
- God. Nijhoff 1845 Over de Ned. landmeten en kaartgraecurs
Floris Belthuser en zijne drie zonen, ontb.
a. d. levensbeschrijvers (u. h. Kon. Inst.) - 1845 . . .
- Jac. Koning Hist. Bericht wegens Tooch Janst.
Beeldsnijder ende door hem vervaardigde
stukken. N. 1 krt. - 1845
- P. J. V. Baudet 1871 Leven en werken van Willem Janz. Blaeu
Utg. d. h. Prov. Ut. Gen. v. K. en W. - M. post
en 3 pl. - Ut. v. d. Post - 1871
- W. Eckhoff 1880 Jacobus van Deventer, verwaerdiger van
de oudste kaarten der Ned. en Belg. Provinciën
en Steden (Hand. N. v. Ned. Lott.) - Leiden
E. J. Brill - 1880
- J. R. Niemeijer 1893 Zur Geschichte der Kartographie Hollands
in den drei vorigen Jahrhunderten. (Prog.
Erasm. Gymn.). Pott. Neuk's Buchh. - 1893 . . .

in half led.
band

Nederland in 'algemeen.

A. Catalogi

Uitg. v. h. Dept. v. Binn. Z.	1867 en 1871	Inventaris der Verzameling Kaarten berustende op het Rijks-Archief. 's Grav. Mart. Nijhoff. - 2 Dln 8 ^o Her. Eerste Supplement	in cart. banden m. linn. z.
Id.	1914		

1898	Catalogus van Kaarten en Boekwerken uitg. d. d. Afd. Hydrographie v. h. Ministerie v. Marine. - 's Grav. Gebr. v. Cleef. 1898	in carton
------	--	-----------

Catalogus van Kaartwerken, verkrijgbaar
bij N. V. J. Smulders & Co^o Boekenhandel
Her. en papierhandel. 's Grav. L. v. M. 184^o

B. Algemeene Kaarten en Atlassen

Topografische en Militaire Kaart des Rijks in losse
 Schaal 1: 50000 in 62 bladen met verklaring bldn; niet
 des teekens en bladwijzel. In zwart. geheel compl.

Dezelfde Kaart in kleurendruk, opgeplakt
 dezelfde Kaart in kleurendruk in losse bladen niet compl.

Chrono-topografische Kaart des Rijks. opgepl. en in
 Schaal 1: 25000. In 776 bladen, verk. T-teek. losse bldn;
 en bladwijzel. niet compl.

Chrono-topografische Kaart des Rijks, in 19 losse
 Schaal 1: 200000. bladen

Historisch-Statistische Schetskaart.
 Schaal 1: 100000. In zwart met gemeentegrenzen in
 Zee in geel. losse bladen

Nederland. Met indeeling in gemeenten. één blad
 Schaal 1: 400000

Het Koninkrijk der Nederlanden. Schaal
 1: 200000. In 8 bladen en titelblad. Gekleurd
 & Grav. J. Smulders & Cie

Kaart der Provinciën van het Koninkrijk d. in omleg
 Nederlanden. Schaal 1: 200000. Met overzichts- m. lim. 1799
 Kaart 1: 600000 en titelblad, vele Stat. opgaven door
 P. H. Witkamp. Gekleurd - H. Bogardus & J. Smulders
 des & Co. & Hert. & Grav.

Gemeente-Atlas van Nederland, bevattende de
 kaarten der 11 provinciën. Schaal 1: 200000 in cart.
 & Grav. J. Smulders & Cie band

H. J. Geerling

Rivierkaarten van Nederland van de
boven- en benedenrivers. Schaal 1:10000
(9200 aantal)

Waterstaatskaart van Nederland in
176 bladen met alle eerste & tweede herdrukken
van koper verraanen 1:50000

Atlas behoorende bij het verslag der
Staatscommissie, ten by Kon. Besl. v. 5 Mei 1893
N^o 16, tot het instellen van een onderzoek omtrent
beoelvingen (hierin kaarten v. d. stroomgebieden en
hoogtekaarten). - s. Grav. Geb. J. H. v. Langenhuijs

Dr. C. H. J. H. 1850.
Aaring

Geologische kaart van Nederland. Schaal
1:200000. Uitg. d. h. Top. Bureau des v. Oorl.
Jaarl. A. C. Kruseman

U Rijks Geol.
Dienst

Geologische kaart van Nederland. Vers. o. h.
Top. Bureau des v. Oorl. -

Van Koozel
verrekenen

Graphische voorstelling van de procentsgewijze
verhouding der

Nederditsch - Hervormden

Gereformeerde Kerken (personen, behorende tot)

Roomsch - Katholicken

Israëlitien (Nederlandsche & Portugeesche)

Geen kerkelijke Gemeente (personen, behorende tot)

tot de totale bevolking in iedere gemeente van
Nederland op 31 Dec. 1909

In 5 bladen Schaal 1:400000

En een blaadje met graph. voorstelling d. d. procentsgewijze
verhouding der personen, behorende tot de
voornaamste kerkelijke gemeenten t. d. tot. bevolking in
g geheel Nederl. b. d. onderschane volkstellingen. - s. Grav.
Lith. M. v. Ravenszijn

H. C. H. H.
Staring

Kaart v. d. Natuurkunde en Volkslijf
van Nederland. Schaal 1:200000. In
15 losse bladen - gekleurd (Zie Cat. boeken).

Ny. Ned. Wied.
Rijdsbond.

1904
1905

Atlas van Nederland o d. schaal v. 1:200000
in 36 bladen, samengest. en uitg. d. d. Ny. Ned.
Rijdsbond ten dienste zijner leden. 2^e Verm.
of geh. ongew. druk. Gekl.

in cart. bod
xom. lim. 2/3

18^e eeuw

Atlas Minor sive totius orbis terrarum,
contracta delineata ex compositibus
Nic. Vischer - Amst. - gekleurd

geb. in
verguld. led.
band.

beg. 19^e
eeuw

Vijf en veertig kaartjes van deelen v. Holland
& Utrecht en aangrenzende gewesten - Amst.
bij Mothet Covens & Hoorn

in perk.
portefeuille

1791

Nieuwe Kaart van Zuid-Holland,
Utrecht, de Vijf Heerenlanden en een gedeelte
van Gelderland. - Amst. J. Covens & H^o, Gekl.

J. Engelman 1790 Kaart van den Rijnstroom van boven de Stad Emmerik tot beneden de Stad Arnhem, opgew. d. d. landmeters bij het werk der Rivieren H. v. Straalen, J. Engelman, J. Sabrier en J. W. Conrad in de jaren 1784 tot 1789

C. Velten 1761? Kaart van den loop der rivieren de Rijn, de Maas, de Waal, de Merwe en de Lek, door de Provincien van Gelderland, Holland, Utrecht. N. b. v. land, waarop mededeelingen ontst. over, stroomingen, dijkbreuken, waterstanden, enz. N. S. gepubl. op Amst. G. Tijding - Gekl. hinnen.

Joh. Jac. Schort 1635-1636 De Ghelegentheit ende Beleggeringhe van Schenkenschans curyeus gemaectende gektort bij den ervaren ingenieur Joh. Jac. Schort.

Landmeters 1770 v. Straalen, Reys, v. Inke, enz. Atlas van 14 kaarten van de werken, aan de Tweeronder boezingen, boezurivieren, uitgevoerd 1774 en later onder Kaart v. Engelman Punninge (Bylandtsch Waal, nieuwe mond in cart. Faun. kanaal e. doorgraving Rey) band

J. W. Conrad 1793 v. Engelman Kaart van de Neder. Rijn en Leek-stroom v. d. Stad Arnhem tot aan het Oud sluis naar ben. de Stad Culmborg. Gew. d. L. Schenk v. 2 bladz

ny. 1780 Nieuwelyx gegraavene doortwaart bij Tanderen in de Oost-Bekuwe in Gelderland. Gekl

Fred. eythart v. Pejerinck Kaart van de Bylandtsche Waard en het benedengedeelte van des Boon-Rijn, Waal en Faun. Canaal, enz.

1830 Kaart van de loop der riviers des Rijn, de Leek, de Waal, enz. beh. b. d. schets van een ontwerp, bev. de middelen tot afwering der gevaren van de Polders en verbetering der Rivieren. - Nym. J. C. Keweg v. Gekl.

- Abel de Vries 1726 Kaarte van de Riviere de Merwede van
boven Hardinxveld af tot beneden de Pette-
Velle toe, met concepten van dammen. . . .
- M. Bolstra en
N. Enquius 1729 Kaart van een gedeelte der rivier de Merwede
van des-zelfs begin (als de samentkomst van
Maas en Waal) tot beneden Hardinxveld met
de Oude Hiel en Viller.
- na
1780 Caarte ofte Affectening van de Rivier de
Merwede van Gorinchem af benedenwaarts, en
na
1761 Kaart van een deel der Merwede bij
Dordrecht
Kaart van de Beneden rivier de Maas en de
Merwede van de Noordree tot Hardinxveld.
(niet compleet, alleen 1 blad met verhuylines) . . .

- 1740 Afbeelding v. d. Maas van de stad Rotterdam
tot in zee met de aengeleggen steden en plaatsen,
landen en drooghten en Coesten als die Tegen-
woordigh bevaren wert. In 't licht gebracht door
Jacob Quacq, postmeester der stad Rotterdam
met octroy voor 15 jaren. 1665
Met de Tegenw. geteldheid (1740) van Rotter-
dam en den Hoek van Holland, uitgeg. door Piet.
Offens, kaartverkoopster te Amst. 4 bl. . . .
- 1895 Vergelykend overzicht der Waterwegen van Dordrecht
naar zee langs het Goeresche en het Dronwerha-
rensche Gat. M.e. kaart, schaal 1:75000. Gekl.

- Kaart van de verlegging der uitmonding van
de Rivier de Maas. Schaal 1:50000. Gekl.
- 1805 Verlegging van de uitmonding der Rivier de
Maas. Schaal 1:50000. - Breda N.J. Bogardts.
(de merken in kleuren)
- 1895 Overzichtskleef van de werken tot verlegging
van den Maasmond. Schaal 1:50000.
In kleuren o.d. Top. Kaart (gedr. v.d. leden
der Tweede Kamer der Stat. Generaal)
De Heerewaardersche Overlaten. Schaal
1:20000 - Breda. Bogardts lith.

Kaart van de stroomgebieden der Kleine
Rivieren in Nederland. Schaal 1:200000
en 1:100000. In 4 bladen.

J. Demucé

De loop van de Schelde van de Zee tot
Rupelmonde in de XV^e eeuw.

In 3 bladen met tekst

H. K. v. Hercke 1892

Etude sur le cours de l'Escaut en de la
Lys-Durme au Moyen-Age à Gand et
en aval. - Brux. Imp. J. vander Auwera

in cart. band
m. lins. teg

1880 Overzichtskaart der Scheepvaartkanalen
in Nederland met overzicht & schetskaart.
Uitg. Min. v. Het., H. & J.
Overzichtskaart der Scheepvaartkanalen
Schaal 1: 400 000

Min. v. Het.

1922

1927

1932

1934

Handboek voor de Binnenscheepvaart in
4 deelen met vele overzichtskaarten & schets.
Kaarten v. d. havens (zie Cat. boeken, blz.) gahl.
Zie ook. Tweede druk in 3 deelen.

Kanaal Amsterdam - Merwede m. cartons
v. d. werken bij Amsterdam & Gorinchem. Schaal
1: 50 000. x

- 1874 Hydrographische Kaart der Monden van de
Eems. Schaal 1:50000
- 1889 Klez. Kaart
- 1894 Kaarwateren naar Harlingen ende
Ludersee. Schaal 1:50000

Noordzee. Nederlandsche Rucht. Schaal
1:50000. (Lichtenkaart)

Kaart van de Luidersee. Schaal 1:150000.
Amst. Seyffardt's Boekh. Gekl.

Kaart beh. bij het Ontwerp tot indijking en
droogmaking van het Luistelijck gedeelte der
Luidersee. (Behoort bij het verslag der Staats-
Comw., ing. Kon. Parl. v. 4 Mei 1870 N^o 1)
Schaal 1:200000. In 2 bladen. Gekl.

Comm. v. d. G. v. d. 1910
Atlas v. Ned. e.v.

Geschiedkundige Atlas van Nederland,
Berochende onderstaende Kaarten:

.....

- G. Mees 1865 Historische Atlas van Noord-Nederland
van de XVI^e eeuw tot op heden. Met 14
gekleurde kaarten en uitvoerigen tekst. in half
led. band
- Hes. 1881 Historische Atlas van Noord-Nederland
van de 16^e eeuw tot op de scheiding van België
Ten 12 kaarten. Heider, Sythoff.
- J. Muller & Co. 1886 De staatkundige indeeling in 1794 van
het grondgebied van Nederland. Leiden
E. J. Brill - Schaal 1:500000
- M. J. de Boer
en H. Wettema jr. De Eeventien Nederlanden omstreekt 1600
Schaal 1:250000 (Schoukaart) Gchl. op lim. gepl.
op roll.

Dr. R. Jette

Voorgeschiedkundige, Romeinse & Germaansche
Oudheden uit Nederland. Afb. inkleuring van
voorwerpen uit steen, bronzen, ijzer, tijdperk...

Gewestelijke kaarten
(behalve plattegronden van steden).

Zuidholland

J. Kuypers

Gemeente-atlas van Nederland n. offic.
bronnen bewerkt. 3^e Dl. Zuid-Holland. in linn.
Leeuw. H. Swinger Stempeelbd.

Cⁿ 1732 Nouvelle carte de la comte^(sic) de Hollande
et de la Seigneurie d'Utrecht. M. rignetten.
In 6 bladen. - Amst. J. Couvres et C. Moitie,
Gehl.

J. Smits J^r.

Kaart van den Groten Zuid-Hollandschen
Maard voor der St. Elizabethkerkbed. - Godevond
3 gekl.

Matth. de 1740
Fries

De Stad Dordrecht met de aanpalende
landen, als Out-Dubbeldam, enz. Metoignet.
Gehl.

Abel de Fries

Nieuwe Kaarte verh. den gheelen Abbatie
waerd met de Vijf Heeren Landen sam. ge.
33 110 morgen; met de inundatiën 1500-1726,
enz. - Joh. v. Braun Exc.; in 't koper gebracht
door Jac. Keyser.

- Matth. de Vries 1740 Nieuwe Caerte vertoonende den geheelens
1741 Ablasserwaert, utg. door Abel de Vries in
1746, met aanwysing der dykbreuken, en hulps-
gaten 1740, 1741 utg. d. Matth. de Vries. th. vignet
door D. Hoopendal. 4 bladen
- A. Kanonnik 1740 Kaart van de Ablasserwaard en de Vijf
3 d. J. Glimmerveen Heerenlanden. Schaal 1:30000. In 2 bladen

1706 Caerte vertoonende de Landen etc. van den
Overwaert, gelegen binnes den Ringdijk van
den Ablasserwaert, utg. d. order v. d. Ed. H.
Erffwater-graaf en water Raemrader van den selven
Overwaert in 't jaer MDCCVI. In 4 bladen groot.

1741 Nieuwe Kaart van de Vijf Heeren Landen,
gelegen tusschen den Dieff- en Somwendijk, in 't
licht gebracht en utg. d. R. J. Ottens, kaartverkoopster
te Amsterdam het de waf. v. A. Cleyn, v. Hen,
Balquerie, v. Groin, Host, Kueneau, J. de Hille,
Brand, Baertmans, H. Cleyn, C. de Lille,
Kelderman, v. Hoey en v. Barneveldt. In 4
bladen beh. de wafens en bovenschiff. J. Jagen
Schelpt.

- Floris Baltha. 1610-
 Jar (42) 1615. - Gaart van het Hoogheemraedschap Rijnland
 gemaakt door Floris Balthasar (42) met zijn zoon
 Balthasar Floris. - Reproductie n. d. orig. v.
 koperen platen, met inleiding door M. J. F. Hoekema
 Andrae in 21 bladen, suspenkaat. Uitgave in cart.
 v. Mart. Nijhoff & Grav. in 1929. omslag
- J. Jansz. Douen (1647)
 Steen van ven. e
 Bronckhuysen geampt. 1687
 H. Hoogheemraedschap van Rijnland
 M. d. wapens van Rijnland, Jac. v. Wassenaer
 (Bijkr.), Joh. v. Wassenaer (La. Love, Fagel, Bicker)
 Bosvoelt, Jac. v. Wassenaer en van der Maes
 (Hoogh.), Sylvius (Rentm.), Kalschont (Seas?)
 en ander met de wapens van Jac. v. Wassenaer, Joh.
 van Wassenaer, v. Landtschoorn, v. Wyngeerden,
 Bruyckhaer, vander Slooch, de Bruyn van
 Bruytenwech, van den Bonckhorst, van der Laen,
 v. Schilperoord en octrooien van de Gen. Staten en de States van
 Holland & Westfriesland. In 12 bladen.
 Florenraam (v. Romein de Hoopke), 2 wapenbladen
 & 2 octrooien.
- Mez. (1647)
 ven. en
 geampt. 1607
 31746
 H. Hoogheemraedschap van Rijnland.
 Atlas in 12 bladen. Gekl. met goud.
 Met nog 2 bladen van de uitbreiding van de
 Mees en de nitrobesing te Katwijk (onts.) door
 M. Bolsha. 1740. en een titelblad in verg. led
 band

1004 Overzichtskaart van de boesemwateren, polders en wegen in Rijnland, met alphabet. lijsten v. d. boesemwateren en polders. Schaal 1: 50000. In e'ë blad op linnen in portefeuille

J. Pietersz. 1624 Caerte van de Lissver-Polder mette bijgelegen plaatsen sulx de selve i. d. j. 1623 ende 24 bedyct is. Gemaect bij Joh. F. Dou

1647 Caerte ende Afbeeldinghe v. d. ghelegentheyt des Heerlyckh. v. Nieuwkoop en Noorden, enz. 2 blden

P. Post 1654 Swanenburch, Gemeenlands Huys van Rynlant gelegen tussehen Haerlem ende Amsterdam. Versierd m. d. wapens v. Dichtgr. ende Hooge Heemraden. J. Matthijs fec. . . .

M. Bolstra 1740 De Vier-Ambachts-polder in Rynland

L. Krackhoest 1742 Nieuwe Aftekening tot droogmakinge van de uitgev. landes in Rijnul., Amstell. & Utrecht als Nieuwkoop, Steenhoven, Nieuwveer, Schoot, de Graaflykheit, Korteraar ou d'Proosdij (Leventhoransche & Nieuwpoche Dd). - Amst. bij R. J. Otten. Geph.

Klaas Vis 1765 Kaart van de Bedijctte en drooggemaekte Geom. bincerde Noordplac. M. e. lijst van de bedijcters, Vrije en Ambachtsheeren, Baljuw, Schouten, enz. e. Register v. d. grootte der landes in alle Ambt.

Klaas Vis 1772 Kaart van een gedeelte der Veer-Droogmatarij genaamt de Putkerpolder, welke meede begrepen is in de Bedijking van de Geombineerde Noordplac. Concept van een molonbarem

J.C. Veeris 1644 Afscheldinge van zeker concept tot bedijkinge
van de Haarlemmer-, Leydse en andere bijleggende
meeren, uitgeventes door Jac. Burt. Veeris. - Amst.
Nic. Visser, nu P. Schack Jf.

Klaas Vis 1774 Kaart van het Oost Einde van Aelbomeer, waarop
afgetekend zijn de meest uitgevaende en wederom met
bagge volgelopen Sudrige en driffige Rivulden
tusschen het Oost Ender Dijkje Jozefpad en het grote
Haarlamer of Leidse Meer. L. Schenk sculpt.

ca 1670 't Hooghe Keyzeraadtschap van de Landen, van
Woerden. - Kaart versierd m. d. wap. van het
Hooghk. en van van Wijnngaerden, van Wijk, van Strips,
van Bestrum, Penia, Strick van Linschoten en
Costerus. In 9 bladen. - Amst. gedr. bij Justus
& David Vingboons

J. Douw 1665
en M. Walraven en 1719

Caarte van den Folders het Nieuwe Landt met
Zijne buyten landen ende Gorssinge, endr. 15 Juli
1665 d. Joh. Douw. Gecopieerd en in kleiner formaat
gedruesserd 22 Junij 1719 door M. Walraven. Met
naamlijst der ingelanden en de wapens van J. Beeldsmijter,
Dijker. en Joh. Saldanus, Quierijns van Strijen,
Bicker van Strieten en Abr. van Wouw, Hoofd
ingelanden

Beverd ongedrukt?

Kaart der onstroken van Scheveningen tot
aan 's Graevenhage. Schaal 1:10000

1765 Het Hooge Heemraadschap van Schiedam,
 opgenomen laatstelijk vernieuwt en geamplieert N^o 1765
 1653, kaart. Versiers m.d. vrapers van van Hogendorp Dyker, Joh.
 1660, kaart. van Matheuse, Cats, H. van Matheuse, Prater en
 1684 Tersijden, Hoogh^e en van Nieuwpoort, Seers en het In verg. eed.
 Inja. v. Schiedam. - Atlas ing bladen band.
 1765 Derselfde kaart met derselfde wapens in
 g losse bladon

D. Smits 1766 Kaarte des te makene Schiedamse Hoger
 Doersom met verscheide gedeltens der om
 leggende Polders, Havens, enz.

A. Smits 1770 De Butterdorpse polder. Concept-Doog-
 making geteckend in de kaart van een deel van
 Schiedam, de ombachten Bleijswijken en
 Hillegersberg

H. van Swieten 1724
en J. Sandfort
Roosenburg. Kaarte ende Meetinge, gedaan
ende gemaakt, enz. door de Landmets H. van Swieten
en J. Sandfort. Met het wapen van Roosenburg. In
16 bladen. 's Grav. bij Jac. de Jongh, Kaartsteker

J. H. Krips 1835
Atlas van den Hoekschen Waard in
16 Kaarten. - 's Gravonh. J. Krips Jr. Sch. Eghl. . . . in Cost. Lond.

A. Steyaert 1701 Caart / Boeck van alle de dorpen en polders van den Lande van Oost- en West Voorne Mids-Over-Flaeguee onder 't Comptoir der Verpondinge & Lands van Voorne, genomen 1695. In 32 bladen met vignetten en wapens der Heerlijkheden door Jan Leuken en een titelblad door Romein de Hooge m.d. wap. v. van Schagen, Dijkgr, van Woud, Beijm, Steyaert, Commerckijne, de Jonge van Ellemest, van Kouker, Brassers, van Dijk, Priel, vander Goet, Molewater, Leenmanne, & Stamr. en Luyckers. Getkl.

In cart band met lederen rug

A. Steyaert 1701 Caartboeck van alle de dorpen en polders van den Lande van Oost- en West Voorne, enz. (als voren, behalve de bladen van West Voorne en Overflakkee en niet getkent)

1701 Carte ende afbeeldinge der Heerlijckheid van Abbenbroek met vignet

Carte van den polder Westenvryk genaemt Leydland met vignet

D. Schellinx 1700 Carte des Ringhs van Tuitken, naar de mectinge van D. Schellinx in 1617 op kleiner maat gebracht door B. de Roy. Nb. vignetes, wapen vander Secretaris M^r. Carol W. Hoogdward. In 4 bladen.

in één band met lederen rug

C. L. Wouter 1641 Kaarte van de Vrij-Heerlijckheid Telgordijck

Anthony van Wreel 1793 Kaarte van 't Eiland Overflaque en Goedereede met bepooting van alle jurisdictien en polders. J. Hondriks exc. Getkl.

- 1787 Extract v. h. register der resoluties v. d. heeren
 Staaten v. Holland en Westvriesland in H.
 Ed. Hog. Vergadering genomen op Dinsdag den
 13^{en} October 1707. Met bepaling van de limieten
 v. d. Crim. jurisdictie tussehen Zuid- & Westvoorne,
 m. e. daarbij behorende kaart van der Eendragt,
 foldes. J. Turpin Sculps. - Groot formaat
- 1787 Zeeelfde kaart klein formaat

Noordholland

J. Kuypers 1865 Gemeent.-Atlas van Nederland. 4^e Dc gelb. cir
1867 Noord-Holland. - heers. H. Sieling. lim. bd

Jean Jaquin 1778 Vernieuwde Kaart van Noordholland en West-
Friesland benevens het voornaamste gedeelte van
Rijnland en daaraan grenzende landen, gevolgd
n. d. caerte van Joost Jansz. Beelwijes N^o 1575
door Jan v. Jaquin 1778. - Kunst. Yntema & Tiebel in
2 bladen

Kaarte van alle de dijkplichtige en enige waal-
plichtige landen beh. and. het Hooght van den
Zeeburg en Diemerdijk. M. vignet door J.
Wandelant, de wrijens des Stamme en conth. die-
trich, en van Dykht. Hoogh. van der Dussen, van
Kammunga, Mooy, v. Lingen, Kattelijis, van Harker,
Gousset, van Snerdijk, Hoofst, Emtinck en
Burghout, teert. In 5 bladen

Jac. v. Hoorn 1737 Caerte van den Nieuwvermaakte Zeedijk
beoosten Huyden, met profillon na de verbakking
van 1735-1737. In 2 bladen. (samen)

ca
1750

Nieuwe Kaart van Gooilandt met een opgave van de grootte der Landen en de namen van de eigenaars der buitenplaatsen. M. vignet door H. Post en wapen van H. P. Dickel. Meesterknecht van Gooilandt. - Amst. P. J. Otteno. Gekl.

1700

Nieuwe Kaart van Mijnden en de twee Loosdrechtten, mitsg. van 't Geueveland nevens het Gerecht van P. Vreukelen en hoendersloot H. het wapen van den Heer van Mijnden M^r Jern. de Kure de Georgio en de namen van de eigenaars der buitenplaatsen. Amst. J. Vischer, van Scheut J. Gell.

in een
onslag
bijeen
geleid

J. Spruyten, 1734

Nieuwe Kaart van Mijnden en de Loosdrecht. M. vignet, de wapens van Mijnden en de hoortrecht en van M^r hieve Geelvinck, Heer van Castricum, Mijnd. en de Loosdr. - Amst. J. Covens & C. Martini. Gekl.
Kaart des grondes van Stad, hande van Gooilandt. Schaal 1:25000. Gekl.

Particuliere Kaart van Amstelland of het onleggende van Amsteldam, Meijden, Weesp en Naarden. - Amst. J. Covens & C. Martini.

1719

Watergraafs- of Dimermaers. Vers. m. d. wapens van Flayman, van Vliet, Scott, Feijp, Michiels, van Schie, van Koren, van Jonegen en van der Meulen. M. e. vers en vignetten door P. v. d. Berge. In 4 bladen.

ca

Caarte van den Noordw Hoopspolder. Vers.

1650

m. d. wap. van Tise, de Swaan, Brouckart

Cornelis Koel 1675

Landkaarte van de Binnenpolder van Roden en het Middelveelt m. d. wap. van Hooff, de Graeff, P. Nuyts en Schelthorpe. Amst. N. Vischer.

J. van Varel 1769

Kaart van de Haarlemmerhout om Amexis, opgemaakt in 1756. Vers. m. d. wap. van van Lanen, hontrotter, Festart, de Praet en Kivits, Commissarissen. Spilman del. et sculp. ...

M. G. de Vries 1764

De Kaart van Hollands Noordertwarter in 1288. Met beschrijving. Uitg. d. d. Kon. Ak. v. Hetenrshappen. - Amst. C. G. v. d. Post. Gekl. ...

In halfled. band

1/2 Hooghheerraedschap van de Uytwaterende Sleusen in Kennemerlant en West-Friesland, vers. m. d. wap. v. Dijkgr., Hoogh. & Sect. van der Mieden, Wil, Ramp, Warmenhuyzen, Taurinis en Baert (e'en blad)

1/2 Hoogh-Heerraedschap van de Uytwaterende Sleusen in Kennemerlant ende West-Friesland, vers. m. d. wap. v. Dijkgr., Hoogh. & Sect. van der Mieden, Ramp, Swaen, van Eick, Warmen, huizen. In 4 bladen

1/2 Hoogh-Heerraedschap van de Uytwaterende Sleusen in Kennemerlant ende West-Friesland vers. m. d. wap. v. van der Mieden, Dijkgr., Wil, Ramp, Warmenhuyzen, Taurinis, Hoogh. en Baert Sect. In 16 bladen

in een half led. band

J. Leupenius 1683
Landmeter

De Furmes, bedyekt in den jaere MDCVIII
In 2 bladen

1/2 Hoogh-Heerraedschap van de Uytwaterende Sleusen in Kennemerlant ende West-Friesland Vers. m. d. wap. van Kinder, Dijkgr., van Nassau-Bergau, van Trouwneet, Kuyper, Ras, Hoogh. en Sander Mieden, Ponten, Sect. - In 4 bladen

C. W. M. Keyn 1025

Nieuwe Kaart van het Hoogheemraadschap
des Uiterwaterende Sleutes, van Gynconerland
en Westfriesland. Vers. m. d. wop. van het Hoogheemraadschap
en van Dyk, Hoogheemraadschap, Deur, Dreyvesteijn, Glade,
Zaeken, van Forest, Haagenacker, Smit en
de Lange.

Stencengedrukt
op linnen
en op
Zolten.

Nieuwe Kaart van het Dalgouwdschap van Kerne-
merland met de Baune van Weststaren, Assendelft,
enz. Vers. m. h. wop. van de Heer Joh. van de Pol. -
Amst. Ned. N. Visscher, rad. Schenk 4^{te}. Gekl.

Tijp Claas 1710

Accurate Kaart van Assendelft daar in men
sien kan waar de dijken zijn ingebrooken, door de
hoogwater-vloet den 25 Dec. 1717. - Amst. Ned.
N. Visscher. Gekl.

1750

Kaart van de barne van Oostzaanen en
Oostzaandam

Jac. Postwoud 1794
en J. v. Veleran

Nieuwe en zeer nauwkeurige Kaart van
Oostzaandam, met alle de landen, paden,
Moolens, Vaarten, Slooten, enz. op last van Reg.
van Oostzaandam.

H. G. L. den 1760
Berger

Kaart van Waterland, aanwijzende de strek-
king van den zeedijk of achterdijking, enz. 4 bladen
Carte van Waterland, vertoonende de gelegentheit
des Meerens onlangs bedijkt als Buijcksloter,
Braecker en Balmer meer, enz. - Amst. Hon. Kortius
Gekl.

Carte van Waterland, vert. de gel. des Meerens, on-
bedijkt, als Buijcksloter, enz. Meer

N. Zonnacker 1620

Caerte van de Buyckblooter, Broecker ende
Belmer Heeren in Waterlandt, gem. er get.
door M^r. J. N. Zonnacker. Gekl.

Hew.

Kaarte van de Buyckblooter, Broecker ende
Belmer Heeren in Waterland, gem. d. Zonnacker
Buijneraards eene, "Kaerte van Waterland".
Cl. J. Vischer exc.

Gem. d. Balth. 1644

Klein v. Paer.

Kenrode.

Beemsterlants Caerte met zijne dijcken,
polders, enz., gecaavt 20 Julij 1612. Vers. m. d.
wap. van van Reygersbergh, Six, Alwijn,
Grootenkuijs, Witte, Hent, Abbeven, Alwijn,
Johies de Vermandois, Pijper, van Reygersbergh,
van Gout, Paew, Witte, Looften, L. Coymans,
Bernard, de Groot, Oort, Six, Probst, J.
Coymans, van Foreest, Cromhout, van Puyser,
burg en van de Vijver en het wapen van de Beemster.
Met verren van Bidloo, van Paerlaus. In kop.
gem. d. Dan. van Breon. - In 11 bladen.
Beemsterlants Caerte. Vers. m. h. wapen.

1635

?

Caerte van de Scher-meer, alsoo deselve is
bedijkt ende bij Cavelo van 15 Morgen suyer
landt door lotinge uytgedelt op den 25 Oct
1635

P. Wils

Caerte van de Scher-meer, alsoo deselve is be,
dijkt ende . . . door loting uyt-gedeelt 25 Oct.
1635. Get. d. P. Wils, landm. Sal. Rogeri sculps.
Amsterdam. Gekl.

Caerte van de Schermeer, bedijkt . . . door
lotinge uytgedelt da, 25 Oct. 1635. Gedr. by
Cl. J. Vischer

- A. v. Diggelen 1036 Kaart van de Bedijkte Schermeer, m. d. wap
van P de Somerville, Dijkgr., G. Fontein Verchuis,
J. van Leeuwen, de Bloegreny Helling, de Dieu Dome
Fontein Verchuis, Kelder, Konijn, Hans, de Somma,
ville, penningm. out de Lange bes
- 1629 Caert van de Wormer in de melcke Begreepen
syn 119 Cauelingen elck groot syde 15 Morges,
van 600 Rynlantse Doeden. Met tafel van de
"grote der Caelen"
- Kaartje van de Purmer en Kaartje van de
Wormer, gedr. op één blad } geplakt
de Wormere. - Spud Gerardus Valk et } op één blad
Petrus Schouts
- Nic. Stierp ? Caert van de Schermeer, aldus bedycht en
geloot op den 27 Augustus 1643... v. het Camerhof.
Gemeten door Nicolaus Stierp, lantm.

- J. Rollerus 1737 De Heerlijkheid van Castricum. M.
vignet en opdracht a. d. Her Leve Geelink, d. v.
Castricum. - Amsd. bij J. Couens en C. Martier
- Joh. Rollerus, 1749 Platte Gront van Egmont op Lee, met dierelvs
gaw. lantm. Rijswerker tot conservatie v. d. Torren en Kerk al
t. Beverwijk daer, door Athh. Torck als opperdirectie aange,
legt v. d. jaare 1718. M. platte gront van Egmont
op Lee, swals 't is geweest A^o 1686 en 1717
s. h. dorp na den storm van 1717 v. opdracht
a. d. Geesummarde Raden Valckenburg, Heer
Geelink en van der Dussen. - Amsd. Wd. Nic.
Lisser, nune opoud P. Schenk J^o

J. Spruiken, 1780
 burgh
 Dijkgraef- en Hoogheemraetschap der Leewen-
 tingen van der Hondsbosche en Duijnen
 tot IJken. Vers. m. d. wap. v. Dykgr. & Hoogh.
 Daen, Konthuim, Schenk, Wil, Remp, Emond,
 Beuningbroek en Plure. - H. de Leth. sculps.
 In 2 bladen. Amst.

J. Verhey en 1841
 F. v. d. Herr
 Kaart van de Hondsbosche en IJken
 Zeeeringen. Vers. m. d. wap. van der Hondsbosche
 en van Dykgr. & Hoogh. Kluppel, van Leunen, Molen,
 Pils, Weldijf van Linnen, Kroon, Smit, Post,
 Pool en de Beudonne' Platein Verschuut; m. d.
 kustlijnen van 1660, 1730, 1754, 1817 en 1839. - Geogr. H. gedrukte
 door Veerward "inlichtings".

A. v. Sanders 1765
 Kaarte van den Alkmaarderhonte. M. het wap.
 van Alkmaar

G. Oostwoudt 1723
 Nieuwe Kaarte v. h. Dijkgraefschap van
 Drechtlandt. Vers. met de wap. van Drechtlandt,
 v. d. dijkgraaf van Nieuwstadt en de jongh, de heers. Sagter,
 Ruyter, Blaechulk en Brouwer en der heers. Lakauman
 en vignetten. In 2 bladen

Peter Straat 1735
 J. Haage 1736
 Caarte van Drechtlandt en de Vier Noorder
 Coogen. Vers. m. d. wap. v. Drechtlandt, en de Vier
 Noorder Coogen. In 't Koper geb. d. H. de Leth. o. d. Benes.
 Sney i. d. Visser. Amst. - Gekl. gepl. op
 Linnen

- G. Oostwoudt 1775 Nieuwe Kaart van het Dijkgraafschap van
Dreefsterland, nieuwe uitgave van die van 1723.
Vers. met vignet & de wap. v. De Bloequery & Romond,
dijkgr., Horenius, Westwoude, Beunus & Spruyt, heer,
en Pool, seer. In 4 bladen. Gekl.
- ca. 1730 Nieuwe Kaarte van het Dijkgraafschap van de
Ooster Poelwtschap van West-Friesland, gen.
Medonlick en de Vier Noorder Coggen. Vers.
m. d. wap. v. d. Vier. N. Coggen en van De Koutteyn,
dijkgr., van der Wolf, Coorn, Jaal en van der Beets,
heer, v. G. Agricola seer.; van de hoofd veldenden
v. d. V. N. Coggen J. Coorn en de Raaglant, van Dreefsterl.
D. Nierps, J. Brouwer en P. Straat & m. Geestmeramb. en
de sch. & med. Coggen J. Vader, J. Larret, D. Ragedijk en
J. Groot. M. vignet v. P. Straat. H. de heth sculps.
In 4 bladen.
- 1600
? Caerte van de Hogmeer ofte Oudeammermeer, In deel II.
Met de verdeling in Cavels en een lijst van eerste dijks v. Ak. en
bedijfers aan wie die bij loting werden toebedeeld. v. Schelby,
H. het wapen. A. schat & sculps. blz. 180
- ca. 1730. Nieuwe Kaarte van het Dijkgraafschap v. West-Friesland,
gen. Geestmerambagt, Schagge- en Neederpoel
Cogge. Het vignet e. d. wap. van Geestmeramb., sch. en
N. Cogge. H. de heth sculps. In 4 bladen.
- Anth. Melius ca. 1631
e. d. Caerte van de Heer-Huygen-Kaart met de om-
liggende dorpen en Huisen. J. C. Vischer fec. ...

Adriaens 1611
Antonius

Chaerte van de Wieringer Waert met de
verkaveling, vers. m. d. wapens van D. Baert,
dijgr., Ras, Queldam, A. Maert, Elias, Daey,
Kamr., J. Baert, paerijm, Kanning Daey, scer
en v. Egmund, D. Baert, J. Baert, Queldam, van
Berchem, Heymenbergh, Ras en G. Heymenbergh,
Troofdingebant. In 1 1/2 blad

van der Sterk

Kaart van den Polder Waard en Groot in
Noord-Holland met de verkaveling

op linnen

J. D. Houkman

Afbeelding van de hijs. Naer ware gelegent-
heyt van dyshage, weegen, and. H. v. g. v. g.
R. A. Persijn sculps. In 6 bladen

Mez. 1665

Afbeeldingh van de Lippe, haar dijkegje,
ens. door J. D. Loubnaut, Landmeter tot Molkmaer.
Gehl

Mez. ?

Kaarte van alle de Sanden, goringen, sicken,
waarden ende Kreecken, gelegentheden Heys,
Luynd, Wieringen, Wieringerwaardt, Lijp ende
Trakants. Ouge, genaemt het Weegras. (Hierop
de Polder van de Heine in ontwerp).

L. den Berg 1705

Kaart van het Nieuwe Diep aan den Helder;
op ord. v. d. Ed. Mog. H. Gecommitteerden van Z. D. H.
benoemd t. h. formieren van een haven en bekwame lig-
plaats v. 's lands schepen van Oorlog. 2 bladen.

J. F. H. 10
Conrad

Kaart van Huisduinen, den Helder en het Nieuwe
Diep, waarop is voorgesteld de toestand in 1571, opge-
en veer. door Adriaans Anthony, de legging v. d. Zandijk
tusschen voorn. dorpen, opgemets is 1702 door J. Müller
es de toestand in 1766, opgeen. d. d. opz. v. d. Helderstraat
C. van der Meer. Samenget. o. l. van H. Ged. H. v.
N.-Holl. n. d. oorspr. kaarten d. d. Ing. v. d. Helder
J. F. H. Conrad.

1917

Kaart van het eiland Vlieland (zonder de Waakpost)
Schaal 1: 10000. M. e. Carton van de Haven,
Schaal 1: 2000

Zeeland

J. Kuypel

Gemeente-atlas van Nederland. Vijfde deel. geb. in één leim.
Zeeland. - Leuns. H. Swinger bed met vktrecht

J. van der Venster

Kaart van Zeeland, gevonden in 't Klooster van
Egmond, omk. het was in 't jaar 600 en ten Kille,
wordt dat Eiland bekoerde, leggende onder dijken
en alleen door de duinen veilig en gedeekt, enz.

Kaart van Zeeland. Copie naar de origineele
uit de 16^e eeuw (34 x 46 cttb). ' bed met dijke
Op calqueestaf.

Ca 1685

Zelandiae comitatus novissima tabula
per Nic. J. Vischerum, emendata et aucta
per R. Otten. - Amst. Wd. Otten & Thome. Gekl.
geplakt op
leunen.

D.W.C., A
en H. Fr.
Hallinga

1760

Atlas van Zeeland, omvattende nauwkeurige
Kaarten van alle de eilanden, enz., grond-
tekeningen en gerichten van steden, afbeeldingen
des voorn. openb. gebouwen, dorpen, enz. - alsmede
portraits van staatsmannen, enz. M. 12 Ktln,
(gekl.), 114 steds- & dorpsgerichten, 10 portr. - Amst. in cart. bed
Is. Thirion m. led. enz.

Pické en
Lambrechtzen

1877

Atlas van de Provincie Zeeland. Schaal
1:50000. Diverse bladen in omslag (gekl.) M.
Bijlage, bev. een opgave der polders waterschappen
en hunne grootte. - Gron. f. J. H. v. d. Heyer

Smallegange 1631 Caerte van den nieuw bedychte Lande van
St. Joorlandt beverst onder den Jaar 1631
Dus Sm. eijentk. gekokende kaart - Rechts een stuk

C. H. K. K. K. 1697 Kaerte van Luytbeerlandt beoosten de
Yssel - te voer den jaer 1530 (thans normale
grootendeels de rivog Yperkechte mossel- en oester-
banken i. d. Oosterschelde. Schaal 1:50000.
N. b. plattegrond en wapen v. Reymerswale

Nic. Suley 1716 Carte particuliere des environs d'une partie
des limites en Flandre, entre les terres de
S. M. I. St Cath. et celle des Etats-Gen. des Prov.
Unies. - La Haye Scheurleer.

1702 Kaart van Schorren gelegen voor den Nieuwoudun
- 1720 bou' Grendijles tot de Lauryna-scheid (Ka-
charias Polders in de oude Foverne). Get. in kleuren

1709 Kaart van de Schorren gelegen tusschen Ridsel,
Oas van Gond en Axel. In kl. gekokend

1792 Nieuwe Kaart van Staats-Vlaanderen in Laere
Liemieten volg. Conv. v. 1664. Gepr. door C. v. Baarsel
Amst. Moetier, Coenens & Co. - Gekl.

Utrecht

J. Kuiper

Gemeente-atlas van Nederland - Leede Deel. in één linn.
Utrecht - Leeuw. H. Turinigt D. m. Leeland

Adm. de Roy ca 1700

Nieuwe Kaart van den Lande van Utrecht
Met vignet en profielen der steden door F. Westphal
Kers. m. d. wap. der Staten-leden d. h. v. M. s. en van
Burgem. des Steden de Waal, Voet van Winssen, Ruysch,
Veldhuysen, Schade, Spioor, Anth. v. d. Nijfont,
Thiens, Taato v. Amerongen, van Tuyls. Teroverkerkes,
v. Hoehorst, v. Reede en v. Postemten van de Prov.
Utrecht. In 17 bladen. - Amst. J. Coovers en
C. Mortis

C. Specht 1664

Caerte van de vryheijd der Stadt Utrecht
volgens decisie in den jaere 1539. - Jac. Offens
Eckl.

A. H. C. -
Hattings

1772

Generaale Land-Kaarte van den hoopicker-
waard. Met korte beschrijving der heerlyksheden,
enz. en een generaale verklarung oegens de uytwe-
teningen, boeren, molens en sluyzen, in desen
waard gelegen. - In 3 bladen gr f^o

Twee Kaarten van Nijnden & de hoosdrechtten.
Zie bij Noordholland, blz. 32

A.B. Groenou 1666

Kaarte van de Tolders der Eemlandtsche
leeghe landen etc. Met indeeling in perceelen
en Register van hunne grootte. Vers. met de wap.
van den (Pruiscloten Vorst veldenden) dyck en v.
J. Jordaan v. Kesthuene Dijkgr., C. v. Middendorp,
Regier. Camerbeeck, M. C. Nierop, G. de Bieren
B. C. Nijck, Hamb., A. v. Goudoever Leosen H. A.
v. Leondes, Peuningsmeester; met opdracht in vers
van Ev. Meyster. - In 4 bladen.

J. van Braeck, 12 Mei
Kuijzen 1701

Kaarte v. d. waterdossinga van de veenen of
landerijen gelegen tusschen de Geldersche eesticht-
sche berggen, strekkende van de Hageningsdijck
tot aan den Slaepdijck, enz., dienende tot concept
van inundatie tot deeking van Provincien.
Geteekent & gebl.

Friesland

J. Kuiper

Gemeente-atlas van Nederland. Levende
deel. Friesland. - Leeuw. J. Suringar ...

B. Schotanus 1710
a Sterringa

Uitbeeldinge der Heerlykheit Friesland
zoo in 't algemeen als in haare XXX bysondere
grietenijen. Nevens aefftekening v. Ned-Friesland
in 7 verschillende Landkaarten door Mouso Aking.
Uitgave verord. Fr. Kalma met vignettes en wap
door J. Leuyken. - Atlas in 20 bladen, titelbl. en
3 bln. m. wapens - Deely. kr. v. Fr. gekl. ...

Vogelin m. ca 1740
Claerborgh

Nieuwe Caert van Friesland, vermeerderd
en verbeterd. M. d. gemeenkwapens, enz.
In 7 bladen. - Amst. R. v. J. Ottens en Leeuw.
J van Dessel. Gekl. ...

H. Eckhoff 1049
1059

Nieuwe Atlas van de Provincie Friesland,
bevattende kaarten van de dertig Grietenijen
of gemeentent met de daarin gelegen eijde,
den met hun grondgebied en de eilanden
Ameland en Schiermonnikoog. - Schaal in land m.
1: 25000. - Leeuw. H. Eckhoff. led. rug

Ligging der kerpen in het Noorden van Watergous
volgens de Nieuwe Atlas v. d. Prov. Friesland door H. Eckhoff.
1049-1059. Gekl.

A. Fabrick 1914

Kaart van Friesland. Gegr. a. W. P.A. B.
van Harinxma thoe Slooten. Schaal 1:150000
Tweede Dr. - Leeuw. R. van der Velde

Schetskaart van het Waterschap het Bildt
In kleuren ingetekend op een kaart is duurt
van de gemeente het Bildt 1852. Schaal
1:25000

Groningen

J. Kuypers

Gemeente-atlas van Nederland. Nieuwde Deel. Groningen. - heuv. H. Springat. . . . in lim. bd.

Car. Allard

Domini Groningae nec non mase. partis Gentiae delineato. - Amst. C. Allard Geph. . .

H. Beckeringh 1774

Kaart of Landtafereel der Provincie Groningen en Overijssel, enz. beneffens de Heerlykheid Hesterwoude, met profiel v. Groningen en eerzand m.d. afb. van borgen en huizen. In 4 bladen.

J. A. Smit 1837 van der Veegt

Kaart van de Provincie Groningen m. a. v. d. grondgesteldheid en den waterstaat en verloop d. geschiedenis v. haren bodem belangrijk bijzandheden. Schaal 1: 110000. - Gegr. J. Veelwaard. Geph.

C. Bruining 1861 of W. van Rijn

Kaart van de provincie Groningen, waarop grootendeels de uitkomsten van de waterpassingen in 1855 en 1859 zijn aangegeven, de verdeling in dijlvelden. In 6 bladen. Gron. J. Bontjes H. Borchardt. Geph.

C. C. Geertsma 1890

Leeuw, Waterschappen & Polders in de Prov. Groningen. Schaal 1: 50000. In 10 bladen. (behoort bij C. C. Geertsma. De Leeuw, watersch. & pold. enz.) - Erv. B. v. d. Kamp. Gron. - Geph.

C. C. Geertsma 1890

Leeuw, Watersch. en Polders in de Prov. Groningen Een overzichtskaat, 13 profielen en 5 kadest. kaarten (schaal 1: 5000) (behoort bij C. C. Geertsma. Leeuw, Watersch. & Pold. portefeuille in de Prov. Gron. - Erv. B. v. d. Kamp. Geod.

- 1857 Kaart v.h. Waterschap Westerkwartier. 16.
 geproject. verbeteringen, enz. Schaal 1:5000 Gchl.
 Kaart van de Molenpolders i.h. Westerkwartier
 Schaal 1:5000. Gchl.
- 1856 Kaart van de Molenkoloniën tusschen het Dam-
 sterdiep en het Rechterdiep. Schaal 1:5000 Gchl.
- 1857 Kaart van de Molenkoloniën op de Pechel-
 en de Westervolddische Aa. Schaal 1:5000. Gchl.
 Hoogperchalen van de binnenpeiles der Molen-
 koloniën: A. in de Verhuuspeles en Bellingwol-
 der Zijlvesten; de Oostervoldder, Finsterwoldder-
 en Madsopolder; Bafwatering op het Winochter-
 diep, Pechel-Aa en Waterwolddische Aa; C van het
 Zijlvoert der Drie Delfzijlen en de Huld-, Ooster-
 woldder- en Harmsummes Zijlvesten; D. in de
 Ketsingge-, Winsummer-, Schap halster- en het
 Drie Delfzijlen Zijlvest;
 Kanalisatie van Westervolde. Perriichtkaart
 der polderverdeling en toekomstige afwatering
 Schaal 1:5000. Gchl.

K. van Rijn
 Plomp en
 van Rijn
 Plomp en
 Bruyckes

1901 en
 1901 Twee schetskaarten v.d. Haven v. Delfzijl
 behorende bij Bestekke, v.d. B. Kakt. Schaal 1:2500

Overijssel en Drente

- Tanson 1692 La seigneurie d'Over-ijssel, subdivisée en trois parties Sallant, Frouke et Drente. Paris N. Jaillot. - Gekl.
- N. ten Have 1743 Fransisalania provincia; vulgo Overijssel. Auct. N. ten Have. Terr. u. verb. door J. de Kat. 4 bladen (aaneengeplakt) Gekl.
- J. Kuyper Gemeente-atlas van Overijssel. Leeuw. H. Tuinga gebonden
Gemeente-atlas van Drente. Leeuw. H. Tuinga gebonden
- J. J. Borg 1826 Kaart van dat gedeelte der Provincie Overijssel, betwek bij den jongsten water nood 4-5 Febr. 1825 geheel is overschroomd geweest, met dijfbreuken, inundatie in Drente, enz. N. een blad met gegevens. Zwolle, Clement, de Wit, enz.
- H. Sharing 1848. De Overijsselsche Wateren met de ontwerpen tot verbeterden waterloop. Schaal 1:100 000. - C. H. Mieling. op Connes, in Cart. Koker

Markenkaart van Overijssel. In 4 gedeeltes 84 halve bladen (schaal 1:100 000). Uitg. d. d. Ver. t. b. in Proc. R. Gooch. - Zwolle Frank Wilbink.

Kaart voorstellende de ligging der eigendommen
van de Maatschappij voor Weldadigheid.

1911. Kaart van het Waterschap Burger-Ouderscon In km. only

Gelderland

J. Kuyper

Gemeente-atlas van Nederland. Tweede Deel
Gelderland. - Leeuw. H. Springar in linn. bd.

H. A. Dechone ca. 1762.

Landkaart van de ^{en} ^{phi} Pielerwaard met carton v.
geprojecteerde doorsnijding van de Linge n. d. Verwe.
Kers. m. d. wap. v. Barth. v. Haeffen, Anstman en de Keeren
van Borckelau, van Aerden, Gynsten van der Aa, Pieck,
van Keereman, van Tonguegel, van der Stel, van Aertsen
van Sommelodijk, v. Haeffen van Kornevrijneul, de Cock
van Haeffen, Doesborgh, van Renswijck, Finmest, van
Beacht, van Aylwa, Dubry, Teeploegh, Bierman,
van der Steen en van Bylandt. In 2 bladov. . .

Caart van het Heys Malse (bij Welonder Am,
mersoion) m. sijn onderschrijze landerye toebehoorande den
Hoog Welgebore Heer E. Sanders van Helken (getekend)

1758.

Kaart van het Ambt van Beesdmet een deel der
Linge in strecks Gellitum, Rumpst, Enspit, en
Getekend
Lynopit

Mr. J. Ferrenot 1761. Kaart van de Graafschappen Breuren en
 Culeburg neffens de aangr. Oude Sted. v. Mariën-
 waard, in Ampt v. Best en Renoy m.d. Bar. v. Aekoy,
 waarby ... de Vijf Heeren Landen. Met 10 wapens
 van dese landen en heert. en vignet. - Punt del et
 fee. - Aant. Couens en Markel. - Gekl.

W. J. Becker 1879
 ingr. Kaart van het Polderdistrict Velewa
 In 7 bladen. Schaal 1:20000. Leiden
 E. J. Brill. - Gekl. (Zie bij het Rapport v. 1881 - in postscriptum
 Zie boeken-catalogus)

Noord-Brabant

J. Kuypers 1866 Gemeente-atlas van Nederland. Eerste Deel. geb. in
Noord-Brabant. - Leuw. H. Juringat. luss. hand

Honds. Verbees 1794 Kaart Figuratief van het grootste gedeelte
van Bataafs Brabant, besattende de Meije, 19
eije van 's Bosch, en aangr. landen. M. vignet
en de oopenen der vier kwartieren: Pelland,
Kempouland, Maasland en Bisterwijk. Amst
Mortier, Coens en K. - Gekl.

1748 Kaarte van de stad Speenberg met de daar,
omheen liggende polders, wegen, dijken, waterlopen,
enz. Getekent. Gekl.

1920 Schetskaart van de Eevinge van Rijbergen en
? Zundert en d. daarin gelegen heidigheden
Zundert-Hertog en Wesshout. Schaal 1:100000
Gehl.

Limburg

J. Kuypers 1866
1867

Gemeente-atlas van Nederland. Efte deel
Limburg. - Leend. H. Springer -

M. Verstraete .

Limburg, ontworpen en getekend door M.
Verstraete, gedr. en uitg. door Emmanuel Anstet
te Keert. Tees. m h. wap. der Provincie. In 6 bladen
Gehl.

Staatsonijnen in Limburg. Schaal
1:5000. - 's Grav. Smulders. Gehl.

Steden

Jacob van Deventer (+1560) 1916-1923 *Nederlandsche Steden van de 16^e eeuw. Plattegronden van Jacob van Deventer 147-1560 en 97 Cartes in facsimile uitg. met een inleiding v. R. Fruin - 's Grav. Alb. Nijb...* in cart. en linn. onday

62 plattegronden van Steden van Noord- en Zuid-Nederland, gen. uit de beschrijving van Nederland door Guicciardini in portef.

1725 Atlas van plattegronden van 14 benestijde Steden en Stakkers in Holland. Geteekend en gepl. in een linn. band

"Dordrecht" - (uit de beschrijving van Nederland door Guicciardini)
"Dordracum vulgo Dordt" in d. wap. v. Holland en in d. Dordrecht (uit atlas v. Blaeuw) - Amst. P. de Wit exc.

Harlemum vulgo Haarlem. in d. wap. van Holland en Haarlem / in d. atlas van Blaeuw. - Amst. bij J. Covens & O. Hartier

Der Kaart. Anst. F. de Wit etc.

Afbeelding van Delft, na een aftekening van den Jare 1560 gemaakt

2 x 0 x

Delft Batavorum vernacule Delft m. d. w. v. Holland & Delft (u. d. Atlas v. Blaeu).

x 1

Afbeelding van de platte grond der Stad Delft, in den Jare 1672 door zekes Ingenieur ge-
daan, te gelijke Aanwijzende hoemen dese Stad
in drie Aqst soude hebben kunnen Fortificeren
M. d. w. v. v. Holland en Delft

2 x 6 x

1074 Leiden v. Jaren en thans. Photo-
lithogr. afb. v. e. plattegrond van 1578 en
chromolithogr. afb. v. h. Chaerthoue van straten
binnen deser Stadt Leiden en Chaerthoue van de
Stadte Hateren gemekt by Mr. Salomon Davidszoon
van Dulmenkerk & Jan Pieterzoon Tou, om offz.
2. e. gach. schets door W. P. P. - Leid. E. J. Bull

x 6

in aeg.

perkam. Rome

J. J. Belhamer
(Beeldsnijder)

Kaarten van de Belgeringen der Stadt Leyden
ontw. en affgetekent d. Jost Jansen Belhamer
„ dese accuraat geoficeert in't jaer 1717 door mij
F. Reets". Vers m. h. w. v. v. Leiden

0

Matthieu Scutter

Plan de la ville Académique et marchande
de Leyden en Hollande, dressé p. Matthieu
Scutter, Geogr. d. S. M. Imp. à Augobourg. M. w. v.
en profiel v. d. Stad. Gebl.

0 x

Corn. Anthonisz 1544 De vermaerde koopstadt van Amstelredam
 uitgegeven by Cornelis Anthonisz, Schilder. In
 12 bladen. Reprintie, bek. bij het 5^e Dl. der
 Gesch. v. Amst. d. J. Ter Gouw. - Amst. J. van
 Holkema 1805. - Gekl. in cart.
 onslag

Peter Bast 1597 Amstelredam. Naar de vity. v. 1597 in
 heliogravure gedrukt door Joh. Eusebius
 de Waalem. Uitgave v. h. Gesp. Amstelodanum
 van 1916 onder den titel: Amstelredam i. h. einde der
 Zestiende eeuw d. Peter Bast In 4 bladen. Het
 een beelichting door dr. C. P. Burger Jr. in cart.
 onslag

H. de Leth Plan tres exact de la fameuse ville mar,
 chande d'Amsterdam, gravee et mis au jour
 par Henry de Leth. No. con cartons van Amstelland.
 verso. met vignet 3 vesp. der stad - Amst. Conens
 & Horen Jr.

Vauban 1702 Amsterdam, ville capitale du comte' de Hol.
 lande, fameux port de mer, etc. Op een blad met
 Naerden, petite ville forte du comte' de Hol.
 lande, etc. (Plans des Villes & Places importantes,
 qui sont dans la Carte du Comte' de Hollande avec
 leur fortifications, levees par M^{re} de Vauban, premier
 Ing. et Lieutenant General des Armees du Roy
 de France 1702) x 0

verscheijde 1870 ± 1870 Plattegrond v. Amsterdam. Red. in Kantons, enz. - Amst.
 Uitg. A. Meestersick. Gekl.

verscheijde 1870
 Lee des Acheuf
 Amsterdam
 v. Balen

A. Munro 1800 Nieuwe Plattegrond der stad Rotterdam.
 Gometen en getekend door A. Munro, fult. s. landm.
 v. Schiedam i. d. jaren 1796 en 1797. v. Baauw
 sculps. In 4 bladen - Amst. Mortier, Couras & Co.
 Vers met wapen d. Stad

Gorckum. Vers. in d. wap. v. Gorckum
 in Holland. (Uit den atlas van Blaeu)

Plattegrond van Schiedam, op 'en blad
 met de plattegronden van ^{Schoorhoven en van} Delfshooven en van
 Oudewater. ^{F. de Wit exc.} Vers. met de wap. van die Steden.
 1715 Kaart der Gemeente Schiedam. Schaal
 1: 5000. M. vignot. - Gohl

Schoorhoven. Vers. m. d. wap. v. Holland en
 van Schoorhoven. F. de Wit exc. J. Wilheims fec.
~~(Uit den atlas van Blaeu)~~

Briela. Vers. m. d. wap. v. Holland en Briela.
 F. de Wit exc. Amstelodami ~~(Uit d. atlas v. Blaeu)~~ .

Plattegronden van Vyaneu, Woerden,
 Heesp en sluysden, elk vers. m. d. wap. v. die
 Steden alle op een blad. F. de Wit exc.

Naerden. (Uit den atlas van Blaeu)

Kaarten 1702 Naerden, petite et belle forte du Comte de Hollande
 des. Kaart als boven (op een blad met Amsterdam)

Plattegrond van Naerden, getekent in O. T. i. n. t.
 2 kleine plattegronden van Naerden (Plan de
 Naerde en Naerden) met geheel verschillende
 vestingwerken

Afbeelding van 't beleg der Stad Alkmaar
in 't Jaer 1573 door de Spaenschen, aq terwolgens
doudste en beste teekeningen

1597 Alkmaar, vers. m. h. wap. der Stad, ee. Ned.
en ee. Kat. vers. C. Drebbel. sculp.
Alkmaria. Vers. m. h. wap. v. Holland, en de
Stad. F. de Wit Exc. (~~Uit den atlas v. Blaeu~~) . . .

Hoorna vulgo Hoorn. Vers. m. d. wap. v. Westf.
Friesland van Hoorn. F. de Wit Exc. Amstelodami
(~~Uit den atlas van Blaeu~~)

Enchusa. Vers. m. d. wap. van Holland, en de
Stad. Amst. J. Covens & C. Hartius
Nieuwe platte grond van de Stad Enckhuysen
Amst. G. H. de Keth.

Monachodamum vulgo Hornickedam.
Vers. m. d. wapens van Holland, Westfriesland
en de Stad. F. de Wit exc. Amst. (~~Uit den atlas v. Blaeu~~)

Joh Schagen
Lombini, iuv.

Nedenblick in West-Frieslandt.
Vers. m. h. wapen or het oud Kegel der Stad.
F. de Wit. Exc. Amst.

Purmerenda vulgo Purmer eyndt. Vers.
m. h. waps. van Holland en h. dubbel-wapen van
Purmerent. F. de Wit exc. (Plat des atlas. Boen).

P. v. Guesseu
delin.

1570.

Haga-comitus in Hollandia. Abruysinghe
van 's Hage, als die was Anno 1570. Vers. m. d.
wap. v. Holland 3 van 's Gruenkege. P. Poitet
Exc. (reprod. v. d. 20^e eeuw)

This image shows a blank page from a ledger or account book. The page is ruled with horizontal lines and features two vertical lines that create three columns: a narrow left margin, a wide central area, and a narrow right margin. The paper is aged and yellowed. There are some faint, illegible markings in the upper portion of the page, possibly bleed-through from the reverse side. A small, dark mark is visible near the top right corner. The number '64.' is handwritten in the top left corner.

Corn. Goliat

Afbeelding van de stad Middelburg in
Zeeland. Vers. m. d. map. van Zeeland, van
Middelburg

Armenvrouwen. Vers. m. d. map. van Zeeland
en Armenvrouwen. (Uit de atlas v. Bloere)

Plan der Stadt Arel

A. Rouant
Sedanensis

Terra Gandensis obsessa et expugnata
ab H^omo. Princ. Frederico Henrico A^o MDCXLIV
(u. d. atlas v. Blaeu)

Fraxetum. Vers. m. d. wap. v. Holland
en vande stad Utrecht (Witquiseierdini).

Fraxetum. Utrecht. Vers. m. h. wap. des
stad, m. e. profiel der stad en vignet door Joh.
v. d. Avels inv. et fec.

Urbis Fraxeti ad Rhenum novissima
et accuratissima delineatio apud Re. J. Otten.
Vers. m. d. wap. der Prov. es der stad Utrecht m.
de wap. v. d. leden der Regering

H. Spacht 1664 - 1/2 Concept vande plat grondighe afbeeldingh
des oude - nive stad Utrecht Anno 1664 (partie
vergrooting) Vers. m. d. wap. v. d. Prov. s. de stad
Grt. door Hugo Rey.

H. J. v. d. Brink 1666. Het Kasteel Stouwenburg nabij Amersfoort
ontw. uitgev. & beschr. door H. J. v. d. Brink, arch. - Wtfd. 22.
NB tot bev. v. bouwtekunst. 166. platen. Amst. v. Bekking & Co.

led.

Zwolle. Vers. m. d. wap. van Holland en de stad
Zwolle. - P. de Wit Exc. Amstelredami (N. d. atlas van Blaeu)

Daventria vulgo Deventer. Vers. m. d. wap.
van Overijssel & van Deventer (N. d. atl. m. Blaeu)

1598
? Keizer Vrij anhe Stadt Campen. Vers.
m. h. wap. v. Campen en een Lat. vers. v. J. Wierwaal
N. 1598.

Vollenhove, vers. m. d. wap. v. Overijssel en
Vollenhove (N. d. atlas van Blaeu)

71
Groninga. Vers. m.b. wap der stad.
(uit den atlas v. Blaeu)

A. Meijer 1887. Het Huis Nieuvoord en de grafombe te
Midwolde - Gron. J. B. Wäters

4/B

Breda. Vers. om h. wap. der Stad

Nieuwe aftekening van de Stadt Bergen op
Zoom, door te plaatzen getekent door een Frans
Ingenieur. N. e. carten van het joot Lillo.
Amst. P. J. Ottenel.

Aug. Sassen 1801. Historische en Topographische atlas van
Helmond - Helmond. J. de Reydt -

75
Plattegrond van de stad Antwerpen. Vers.
met de wap. van Brabant en v. de stad. Gekl.


Kaart van de stad Antwerpen en omstreken m.c.
bijkaarte waarop de loop der Schelde, de
daaraan gelegen schansen, m. 3 prieten op de stad
en tekeningen van de voornaamste gebouwen en
vers. m.b. wapen van Antwerpen. Alles in kleur, en
met goud gekleurd en in gouden namen.


1825 Nouveau plan cartier de la ville et faubourgs
de Gand. A. Rothsiepe fec. Kerdruff. Gekl.


[Faint, illegible handwriting]


[Faint, illegible handwriting]


[Faint, illegible handwriting]











A 2652127



Fig. 25

IV