



Schoolatlas der geheele aarde

<https://hdl.handle.net/1874/334451>

P. R. BOS - J. F. NIERMEYER

SCHOOLATLAS

DER

GEHEELE AARDE

HERZIEN DOOR

B. A. KWAST

J. B. WOLTERS - GRONINGEN, DEN HAAG

UITGAVEN VAN J. B. WOLTERS — GRONINGEN, DEN HAAG

WOORDENBOEKEN NIEUWE TALEN



ELK DEEL AFZONDERLIJK VERKRIJGBAAR

K. TEN BRUGGENCATE **ENGELSCHE**

9e druk — Twee deelen in één of twee banden f 7,50 — Elk deel afzonderlijk f 3,75

I. VAN GELDEREN **DUI TSCH**

5e druk — Twee deelen in één of twee banden f 8,50 — Elk deel afzonderlijk f 4,25

C. R. HERCKENRATH **FRANSCHE**

5e druk — Twee deelen in één of twee banden f 7,50 — Elk deel afzonderlijk f 3,75

M. J. KOENEN— DR J. ENDEPOLS **NEDERLANDSCH**


14e druk

In één deel f 5,60

PRIJS DER 4 WOORDENBOEKEN NIEUWE TALEN PER STEL BESTELD f 28,00

UITGAVEN VAN J. B. WOLTERS — GRONINGEN, DEN HAAG

Leguat dth. W. Wagué, 2011



+ register

B. A. KWAST

BEKNOPT LEERBOEK DER AARDRIJKSKUNDE

VOOR BURGERSCHOLEN, GYMNASIA, KWEEK- EN NORMAALSCHOLEN EN MULO-SCHOLEN

GEILLUSTREERD

- B. A. Kwast, Eerste deel: Algemeene Aardrijkskunde. — Europa (Algemeen overzicht, Nederland. — Landen van Europa). — Met 1 gekl. kaartje, ing. f 2,60, geb., 7e druk f 2,90
- B. A. Kwast, Tweede deel: Algemeene Aardrijkskunde. — Azië. — Insulinde. — Afrika. — Amerika. — Australië. — Met 7 gekleurde kaartjes, ing. f 2,60, geb., 7e druk - 2,90
- B. A. Kwast en H. Zondervan, Derde deel: Natuurkundige Aardrijkskunde, met een weerkaartje, ing. f 1,90, geb., 2e dr. - 2,10
- B. A. Kwast en C. Lekkerkerker, Vierde deel: Economische Geografie van Nederland en zijn Koloniën, ing. f 2,60, geb. 2e druk - 2,90

Deel I en II behandelen de gewone aardrijkskunde, voor de laagste 3 klassen eener 5-j. H. B. S. en daarmee gelijkstaande inrichtingen. Drieërlei overwegingen hebben den schrijver tot de samenstelling ervan geleid:

1e. Een nauwer verband te leggen tusschen de zoogenaamde wiskundige, natuurkundige en staatkundige aardrijkskunde. Van de natuurkundige aardrijkskunde is vooral het klimaat betrekkelijk uitvoerig behandeld en daarvan telkens de groote gevolgen voor land en volk aangetoond.

2e. Een meer economische behandeling der stof, zonder de physische daarbij te verwaarloozen. Er is daarom ook niet de „landschappen-methode” gevolgd, maar getracht den leerlingen eenig economisch inzicht bij te brengen, naar schrijvers meening een eisch van onzen tijd.

3e. Beperking in het leeren van namen. Deel III (KWAST—ZONDERVAN) is geschreven voor de 4e klasse en het eindexamen-programma der 5-j. H. B. S. en daarmee gelijkstaande inrichtingen. De stof (natuurkundige aardrijkskunde) is genomen in overeenstemming met het nieuwe Rijks-programma voor de 5-j. H. B. S. (één wekelijksch lesuur), zoodat vooral aan de behandeling van het klimaat veel ruimte is geschonken.

Deel IV (KWAST—LEKKERKERKER) dient voor de 5e klasse en voor het eindexamen-programma der 5-j. H. B. S., eveneens in overeenstemming met het nieuwe programma (één wekelijksch lesuur), dat een economisch overzicht eischt van Nederland en zijn koloniën.

In de nieuwe drukken van deel I en II werden, ingevolge talrijke verzoeken een aantal nieuwe plaatjes opgenomen.

B. A. KWAST

BEKNOPT LEERBOEK DER HANDELSAARDRIJKSKUNDE

Eerste deel, geïll., met register en spoor- en tramwegkaart van Nederland, ing. f 3,25, geb. 4e druk f 3,50
Tweede deel, geïll., met register, ing. f 2,75, geb., 3e druk - 2,90

Dit leerboek is vooral geschreven voor leerlingen van handelsscholen, waar het diploma eener driejarige Burgerschool of eene daarmee gelijkstaande ontwikkeling als eisch van toelating wordt gesteld.

Voor handelsdag- en -avondscholen dient voortaan het boek van B. A. KWAST en F. PELDER, hieronder vermeld.

B. A. KWAST en F. PELDER

LEERBOEK DER AARDRIJKSKUNDE

VOOR MIDDELBARE HANDELSDAGSCHOLEN, HANDELSCURSUSSEN EN DRIEJARIGE HOOGERE BURGERSCHOLEN

- Eerste deel. Algemeene Aardrijkskunde, Europa (behalve Nederland), geïll. en met 1 gekleurd kaartje f 1,50
- Tweede deel. Algemeene Aardrijkskunde. De Werelddeelen (behalve Oost-Indië), geïll. en met 5 gekleurde kaartjes - 1,50
- Derde deel. Nederlandsch Indië, Nederland en het Wereldverkeer, geïll. - 1,50

Het bleek dat de Handelsdagscholen noch in het Beknopt leerboek der aardrijkskunde, noch in dat der Handelsaardrijkskunde geheel vonden wat met hun behoeften overeenstemt. Daarom maakten schrijvers dit boek, speciaal voor deze en de avondscholen bestemd, dat méér economisch dan de eerste twee deeltjes der Beknopte aardrijkskunde, de stof geeft in die uitgebreidheid welke dit onderwijs eischt.

GILLES VAN HEES en D. NIEUWHOF

ELF PROVINCIEKAARTEN

(GROOTTE 85 BIJ 106 cM., LIMBURG 60 BIJ 106 cM.)

- Prijs per kaart, geplakt op zwaar carton, met metalen hoeken f 3,50
- Per geheele serie van 11 kaarten - 35,00
- Prijs per kaart, gevoerd met papier, met afneembare stokken (systeem Keiser) - 4,40
- Per geheele serie van 11 kaarten - 44,00

ACHT KAARTEN VAN LANDEN VAN EUROPA

(GROOTTE 85 BIJ 106 cM.)

- Prijs per kaart, geplakt op zwaar carton, met metalen hoeken, f 3,50
- gevoerd met papier, met afneembare stokken (systeem Keiser) - 4,40

En in aansluiting hierop:

B. A. KWAST en K. ZEEMAN

EERSTE SCHOOLKAART VAN NEDERLAND

IN 4 BLADEN (GROOTTE 140 BIJ 160 cM.)

- Prijs, geplakt op linnen, aan rollen, ongevernist f 25,50, gevernist, f 27,00
- geplakt op linnen, aan afneembare rollen (systeem Keiser), ongevernist f 26,50, gevernist - 28,00

EERSTE SCHOOLKAART VAN EUROPA

IN 6 BLADEN (GROOTTE 181 BIJ 209 cM.)

TER PERSE

36

P. R. BOS — B. A. KWAST


NEDERLAND IN WOORD EN BEELD

SCHOOLPLATEN VOOR HET AARDRIJKSKUNDIG ONDERWIJS

NAAR DE NATUUR GESCHILDERD DOOR B. BUENINCK EN JOHAN DIJKSTRA

(GROOTTE 67 BIJ 87 CM.)

MET GEILLUSTREERDE TOELICHTING VAN B. A. KWAST, G. J. A. MULDER OF R. NOORDHOFF




Visschershaven te IJmuiden.
Reproductie naar een der platen Nederland in Woord en Beeld.

1. De heide met Hunnebed bij Tinaarloo.
2. Een gezicht in Eext.
3. Een gezicht in Giethoorn.
4. Merwedekanaal en IJ bij Amsterdam.
5. Hooge en lage rivieroever bij Nijmegen.
6. Heuvellandschap aan de Geul.
7. Het Merwedekanaal.
8. De haven van IJmuiden.
9. De IJselfdelta bij Kampen.
10. Een zandstuiving op de Veluwe.
11. Een terp bij Dokkum.
12. Polderlandschap in Zuid-Holland.
13. Riviergezicht aan den Rijn bij Rhenen. (Hooge oever).
14. Riviergezicht aan den Rijn bij Rhenen. (Lage oever).
15. Het badstrand te Scheveningen.
16. Een industriestad. - Enschedé.

17. Visschershaven te IJmuiden, of
Het Nieuwediep met de reede te Den Helder.
18. Veenkolonie. Gezicht in Ommelanderswijk.
19. Scheepswerf aan de Nieuwe Maas bij Rotterdam.
20. De Spoorhaven te Rotterdam.
21. Walcheren en de Westkappelsche zeedijk.
22. Een zeehaven. - Vlissingen.
23. Landschap in den Veluwzoom. - Heesum.
24. Vervening in Drente. - Klazienaveen.
25. Het Rembrandtplein te Amsterdam.
26. De Maashaven te Rotterdam.
27. Groententeelt bij Loosduinen.
28. Bloembollenteelt bij Noordwijk aan Zee.
29. Het Groninger wad.
30. Heideontginning in Noord-Brabant.

De nieuwe, door Johan Dijkstra geschilderde platen zijn onderstreept.



Een Industriestad. - Enschedé
Reproductie naar een der platen Nederland in Woord en Beeld.

Prijs per plaat, met geïllustreerde toelichting, geplakt op zwaar carton, met metalen hoeken, f 3,90
gevoerd met papier, met afneembare stokken (systeem Keiser) - 4,75
Geïllustreerde toelichting afzonderlijk - 0,45

U. D. KEISER en G. J. A. MULDER

LEERBOEK DER AARDRIJKSKUNDE

- Eerste deel, Algemeene Aardrijkskunde en de Wereld-
deelen, geïllustreerd en met een weerkaartje, ingenaaid
f 2,25, gebonden 4e druk f 2,60
- Tweede deel, Nederland en de omliggende landen, geïllus-
treerd, ingenaaid f 2,60, gebonden 3e druk - 2,90
- Derde deel, Overig Europa en Nederl.-Indië, geïllus-
treerd, ingenaaid f 2,60, gebonden 3e druk - 2,90

AARDRIJKSKUNDE VAN HET MIDDELLANDSCHE-ZEEGEBIED
vooral ten dienste van Gymnasia en Lycea, door Dr. D. COHEN
en G. J. A. MULDER, geïllustreerd, gebonden . . . 2e druk f 2,60

HOOFDSTUKKEN UIT DE ALGEMEENE AARDRIJKSKUNDE
voor inrichtingen van onderwijs en zelfstudie, door G. J. A. MULDER.
Eerste deel. Natuurkundige aardrijkskunde, geïllustreerd en met een
weerkaartje, ingen. f 3,90, gebonden 3e druk f 4,25
Tweede deel. Verbreiding van de menschheid; verbreiding van de
werken en werkzaamheden van de menschheid; alg. staatk. aardrijksk.;
met een hoofdstuk over de verbreiding van kunst en wetenschap
over de aarde door Dr. C. te Lintum, geill. en met vele schetskaartjes,
ing. f 3,90, geb. 3e druk f 4,25

INLEIDING TOT DE GEOLOGIE VAN NEDERLAND
voor inrichtingen van onderwijs en voor zelfstudie, door G. J. A.
MULDER, geïllustreerd, ingenaaid f 2,75, gebonden f 2,90

W
KAART: ~~XVII~~ A. a. 8
(1924)

36

BOS-NIERMEYER
SCHOOLATLAS

DER

GEHEELE AARDE.

HERZIEN DOOR B. A. KWAST.

NEGEN EN TWINTIGSTE VERBETERDE EN VERMEERDERDE EN VAN EEN
ALFABETISCH REGISTER VOORZIENE DRUK.

f 7,50



BIJ J. B. WOLTERS' U. M. — GRONINGEN, DEN HAAG, 1924.

UNIVERSITEITSBIBLIOTHEEK UTRECHT



3665 0590

I N H O U D.

1. Hoogten en diepten der aarde (Westelijk en Oostelijk halfrond).
Noordpoolstreken, Zuidpoolstreken.
Dichtheid van bevolking.
 2. Isothermen voor Januari.
Isothermen voor Juli.
Isothermen voor het Jaar.
Iso-amplituden.
Isobaren voor Januari.
Isobaren voor Juli.
 3. Plantbekleding en Zeestroomen (met drie bijkaartjes:
Ringrif-eiland of atol; krater-eiland met walrif; strandrif).
Jaarlijksche neerslag.
Regentijden.
Cultuurvormen.
 4. Koloniën en Wereldverkeer (met lijst van stoomvaartlijnen).
Menschenrassen.
Godsdiensten.
 5. Europa natuurkundig.
 6. Europa staatkundig.
 7. Kustvormen van Europa.
 1. Wadden- en Föhrdenkust van Sleeswijk. — 2. Kust van Gascogne (Duinen, Etangs). — 3. Po-delta en Lagunen. —
 4. Duitse Noordzeekust (Waddenkust met riviermonden). —
 5. Duitse Oostzeekust (Haffen). — 6. Zuid-Russische Limankust. — 7. Rias-kust van Galicië. — 8. Noorweegsche Fjordenkust. — 9. Italiaansche boogkust. —
 10. Dalmatische kust. — 11. Finsche scherenkust.
 8. Europa: Volksstammen.
Europa: Dichtheid van bevolking.
 9. Nederland: Grondsoorten.
 10. Nederland: De Havenwerken van Rotterdam. — De Havenwerken van Amsterdam. — IJmuiden. — Hoek van Holland.
 11. Nederland: De Neder-Rijn boven Driel. — Waterschap de Schermeer. — Mijneengebied in Z.-Limburg.
 12. Nederland.
Hoogtekaart van Nederland.
Hoogtekaart van de Veluwe.
 13. Nederland: Overzicht en verkeerswegen.
 14. Noordholland, Zuidholland en Utrecht.
 15. Groningen, Friesland, Drente en Overijsel.
 - 15a. Aangenomen ontwerp tot drooglegging der Zuiderzee.
 16. Gelderland en Noordbrabant.
 17. Zeeland en Limburg.
 18. De Alpen *).
De Alpen: Geologisch Overzicht.
Aletschgletsjer en Lötschbergspoorweg.
 19. Duitschland natuurkundig (met een bijkaart: Geologisch kaartje van Zuid- en Midden-Duitschland **).
 20. Duitschland staatkundig (met een bijkaart: Havenwerken van Duisburg en Duisburg-Ruhrort).
 21. Zwitserland.
België en Luxemburg.
 22. Frankrijk (met twee bijkaarten: Frankrijk economisch; Talen en dialecten).
 23. Groot-Brittannië en Ierland (met een bijkaart: Graafschappen; Steenkool en IJzer).
 24. Donau-landen (met twee bijkaarten: de Karst; de Volksstammen der Donau-landen).
 25. Oost-Europa.
 - 25a. Tegenwoordige indeeling van de republieken en gebieden van de Vereenigde Socialistische Raden-republiek.
 26. Skandinavië.
Denemarken (met drie bijkaarten: IJsland; Bornholm; de Fär-Öer).
 27. Spanje en Portugal (met een bijkaart: Regenhoeveelheid, groote Bevloeiingen en Steppen).
 28. Italië (met twee bijkaarten: de Vesuvius; Italië economisch).
 29. Balkan-Schiereiland natuurkundig (met twee bijkaarten: Balkan-Schiereiland volkenkundig; Konstantinopel).
 30. Azië natuurkundig (met twee bijkaarten: Klein-Azië; Palestina).
 31. Azië staatkundig (met een bijkaart: Dichtheid van bevolking).
 32. Zuid-Azië (met twee bijkaarten: Japan; Zuid-Azië economisch).
 33. Insulinde (met twee bijkaarten: de Molukken; de westelijke Kleine Soenda-eilanden).
 34. Java geologisch.
Java natuurkundig (met een bijkaart: Straat Soenda).
Java staatkundig.
 35. Batavia; Weltevreden.
Soerabaja.
De Smeroe-top in 1879 en 1885.
 36. Sumatra (met vier bijkaarten: Ondernemingen ter Oostkust; Noordpunt; Padangsche Beneden- en Bovenlanden; Padang).
 37. Borneo, Celebes.
 38. Afrika natuurkundig (met vier bijkaarten: de Nijl-delta en het Suez-kanaal; Suez; Nijldal beneden Sioet; Afrika economisch).
 39. Afrika staatkundig (met een bijkaart: Zuid-Afrika).
 40. Noord-Amerika natuurkundig (met twee bijkaarten: Noord-Amerika economisch; Mississippi-mondingen).
 41. Noord-Amerika staatkundig (met een bijkaart: de Noord-oostelijke Vereenigde Staten).
 42. De Vereenigde Staten van Amerika en Mexico (met een bijkaart: Delfstoffen in de Vereenigde Staten).
 43. Zuid-Amerika natuurkundig en staatkundig (met twee bijkaarten: Panamakanaal; Zuid-Amerika economisch).
 44. Suriname.
West-Indische Eilanden (met twee bijkaarten: Willemstad; Paramaribo).
 45. Australië (met twee bijkaarten: Zuidoostelijk Australië; Australië economisch).
- Register.

*) Op de Alpenkaart zijn de hoofdlijnen der spoorwegen onderscheiden van de minder belangrijke.

**) Voor de hoogteligging van de grenzen der kleurvlakken op de natuurkundige kaarten der landen van Europa zie men de verklaring van Blad 18, *de Alpen*. De grens tusschen de beide groene tinten ligt op 100 M. hoogte.

VOORBERICHT BIJ DEN NEGEN EN TWINTIGSTEN DRUK.

Bij de bewerking van den 29sten druk zijn op verschillende bladen kleinere of grotere veranderingen aangebracht, terwijl enkele kaarten werden uitgelicht, eenige nieuwe werden ingelascht:

Op *blad 1* werden op de beide halfronden de vulkanische gebieden aangebracht, de diepte-teekening der oceanen herzien en eenige nieuwe dieptecijfers aangebracht. De beide poolkaarten werden opnieuw geteekend en daarop de voornaamste expedities aangeduid. De Noordpoolkaart werd bovendien vergroot door slechts het gebied te nemen van pool tot poolcirkel, waardoor aan ruimte aanmerkelijk werd gewonnen.

Aangebracht werd bovendien een kaartje van het bodemrelief van den Grooten Oceaan.

Blad 3 is geheel nieuw: de linkerhelft wordt ingenomen door een kaart van het plantenkleed, de zeestroomingen en de koraalformaties. Op de rechterhelft werden 3 kaartjes geplaatst: een voor den jaarlijkschen regenval, een voor de regentijden, een voor de voornaamste cultuurvormen. In een klein kaartje werd nog voorgesteld het verschil in tijd van den korenoogst.

Op *blad 4* werden op de hoofdkaart de bootlijnen herzien en enkele buitenlandsche havens bijgeteekend; nieuw is het kaartje over de voornaamste godsdienstvormen.

Op *blad 8* werd het kaartje voor de bevolkingsdichtheid herzien.

Wat de kaarten van *Nederland* betreft, zij in 't algemeen opgemerkt, dat getracht is bestaande onnauwkeurigheden te verbeteren:

nieuwe kaarten zijn gemaakt van de havensteden *Amsterdam* en *Rotterdam*, met bijkaartjes van *IJmuiden* en *Hoek van Holland*.

Nieuw is ook de *Rivierkaart*, in hoofdzaak van hetzelfde terrein, maar iets westelijker genomen, zoodat Hevea-dorp nog geteekend kon worden. De nieuwste gegevens zijn op deze kaart verwerkt. — Verder is de Schermeer als type van een polderkaart ingevoegd, eveneens een kaartje van het Zuid-Limburgsche mijngebied. —

Op de Alpenkaart (*blad 18*) werd een nieuwe kaart ingelascht van het gebied om den Aletsch-gletsjer en de Lötschbergspoorlijn.

Op *blad 20* een kaartje van de Duisburger en Duisburg-Ruhrorter havenwerken, als type van rivierhavens.

Blad 25 (Rusland) heeft aan de achterzijde een kaart van de tegenwoordige staatkundige indeeling van het geheele Russische gebied; zij is geteekend naar de officiële kaart, in 1923 door de Sowjet-regeering van Moskou uitgegeven.

Op *blad 29* zijn de nieuwste grensveranderingen aangebracht, behalve voor Fiume, welks overgang naar Italië pas kwam, toen het blad reeds was afgedrukt.

Wat de *bladen 31 en 32* betreft, ook hierin zijn door den langen tijd van voorbereiding enkele onnauwkeurigheden blijven bestaan: In Jemen is thans geen enkel Turksch gebied meer, alles dus geheel onafhankelijk, Asir is nu een afzonderlijk, zelfstandig land, niet onderhoorig dus aan Jemen, noch aan Turkije. El Hedsjas is eveneens een zelfstandig rijk, waarover Engeland tot dusver vergeefs beproeft een soort van protectoraat uit te oefenen. Oman daarentegen staat sinds lang onder Engelsch protectoraat; in het binnenland zijn echter verschillende stamhoofden, waarvan sommigen wèl, anderen niet den Imam als hun hoofd erkennen. El Hasa stond tot voor kort onder den emir van Nedsjed, in samenwerking met Engeland; thans is er een zekere gisting en de toestand dus onzeker; El Koweit (sjeich) daarentegen staat onder Engelsch protectoraat. — Op *blad 31* kon niet meer de zuivere grens van Trans-Jordanië worden aangegeven, beter is dit op *blad 32*. De O.grens is echter nog altijd onzeker. Syrië is als één gebied, als een Fransch mandaat, voorgesteld; behalve de „Groot Libanon" en het gebied der Druzen, welke deelen beide buiten het verband met Syrië wilden blijven, bestaat dit land uit 3 autonome staten: Damascus, Aleppo en 't gebied der Alawieten, alle onder Fransch mandaat. De stad Damascus is dus slechts de hoofdstad van een klein gebied.

Buiten-Mongolië is op *blad 31* als geheel Russisch (groen) gekleurd, op *blad 32* door een groenen rand omgeven; volgens een krantenbericht zou het thans een autonome Russische republiek zijn met als hoofdstad Oerga.

Foutief zijn de bijschriften bij sommige kabellijnen in de Oost-Aziatische wateren: de kabel Sjanghai—Jap is thans in het bezit van Japan, die van Jap—Goeam behoort aan de Vereenigde Staten, terwijl de kabel Jap—Menado aan Nederland is toegewezen.

Op de overzichtskaart van Ned. Oost-Indië (*blad 33*) zijn nog eenige dieptecijfers en andere kleine verbeteringen aangebracht; de foutieve voorstelling van Nieuw Guinea als zelfstandige residentie kon niet meer worden gecorrigeerd. De bladen van Sumatra, Borneo en Celebes zijn opnieuw gelithographeerd, zoodat het topografisch verschil der deelen en de bouw dier eilanden duidelijker spreekt.

Op *blad 39* werd het bijkaartje van Z.-Afrika opnieuw geteekend; de nieuwste veranderingen omtrent het Dzjoeba-gebied konden niet meer worden aangebracht.

Eveneens werd een nieuw kaartje geteekend van het Panama-kanaal en zijn omgeving (*blad 43*).

Blad 44 is geheel nieuw: nieuwe kaarten dus van Suriname en van onze Kleine Antillen, benevens van het Schottegat met Willemstad en van Paramaribo.

Voorts zij nog opgemerkt, dat bij vele landen en werelddeelen kleine *economische kaartjes* werden gevoegd (zie de bladen 22, 28, 32, 38, 40, 42, 43, 44). De bewerker wil hiermede niet gezegd hebben, dat het zijn bedoeling is, dezen atlas steeds meer in economisch-geographische richting te leiden. Naar zijn meening moet een atlas in de eerste plaats blijven een atlas, d. w. z. een uitgave, die het voorkomen van het aardoppervlak in zijn reliefvormen, in zijn ligging van rivieren, kanalen, steden enz. zoo duidelijk mogelijk weergeeft, zoodat zij op school en kantoor en in de beschaafde huiskamer een betrouwbare gids is. Bovendien blijft het cartografisch verwerken van economische gegevens — hoe aantrekkelijk het ook moge zijn — een moeilijk en nog meer een gevaarlijk werk, op kleine ruimten als bladen van schoolatlassen onmogelijk goed uit te voeren. Maar zelfs als men ze verwerkt op groote bladen, blijken die economische gegevens niet altijd zuiver voor te stellen te zijn: een sprekend bewijs zijn hiervoor wel de vele onderlinge afwijkingen, die zelfs de beste uitgaven op dit gebied vertoonen.

Wanneer hij dan toch bij verschillende landen en werelddeelen kleine economische kaartjes heeft gevoegd, dan is hiermede zijn bedoeling alleen geweest, de leerlingen tegemoet te komen: een cartografische voorstelling biedt het geheugen een niet geringen steun. Ze werden bewerkt naar de nieuwste en beste uitgaven op Engelsch, Duitsch, Zwitsersch en Amerikaansch gebied, maken dus echter geen aanspraak op wetenschappelijke waarde en absolute betrouwbaarheid.

Hij heeft bij dit alles getracht er voor te zorgen, dat de eenheid van bewerking, die steeds een sieraad van dezen atlas is geweest, niet door de toevoeging dezer economisch-geographische bijkaartjes werd verstoord.

Om de bruikbaarheid van den geheelen atlas te verhoogen, is tevens een *alfabetisch register* van alle namen gemaakt. Zijn persoonlijke verlangens gingen al lange jaren naar zoo'n register uit; zij zijn versterkt door talrijke brieven en mondelinge uitlatingen van collega's en mannen uit de praktijk. De bedoeling is natuurlijk niet om nog eens afzonderlijk te demonstreeren, „wat er al zoo in staat”, maar de gebruikers de zekerheid te geven, dat wat zij er zoeken, ook inderdaad is aangegeven. Bij het aanduiden der namen is niet de methode van zoovele Duitse atlassen gevolgd, door nl. op de kaarten vakken aan te brengen, die dan door cijfers en letters achter de register-namen worden aangeduid. Beter leek hem de methode van vele Engelsche en Amerikaansche uitgaven, om de ligging aan te geven door vermelding van het *graadveld*. Nieuwe lijnen op de kaarten waren dan overbodig, terwijl het de leerlingen gelegenheid gaf zich in het verstaan van een graadnet te ontwikkelen.


De vele wijzigingen, zoowel op 't gebied der staatkundige grenzen als op dat van het verkeerswezen, hebben als gevolg gehad, dat alle veranderingen niet altijd meer konden worden opgenomen: de tramlijnen Ginneken—Ulvenhout, Haarlem—Alkmaar, Hilversum—'s-Gravenland bestaan niet meer, terwijl de tramlijn Heusden—Pannerden vergeten is, Vaals—Wijlre (wèl op het mijnveld-kaartje!), Sittard—Heerlen, Nut—Hoensbroek—Brunsum, Roermond—Echt—Roosteren thans in exploitatie zijn, evenals de spoorlijn Stadskanaal—Terapel.

Evenmin kon meer gebruik gemaakt worden van de vriendelijke raadgevingen van Dr. KLOECKE en Dr. GROOTAERS inzake de taalgrenzen in België. Voor Petrograd moet thans Leningrad gelezen worden.

Ten slotte voelt de bewerker zich verplicht, een woord van oprechten en hartelijken dank te betuigen aan de Heeren Prof. BLINK, VAN HAMEL, SNOUCK HURGRONJE en STEINMETZ voor hun goede raadgevingen en inlichtingen, aan Prof. KERN te Groningen voor zijn steun inzake de bewerking der kaart van de staatkundige deelen van Rusland, aan de bibliotheek van het Vredespaleis in het verkrijgen van betrouwbare litteratuur, aan den Heer A. VOOGD te Rotterdam, die ook nu weer zoo welwillend was, de bewerking van blad 4 te willen nazien en te corrigeeren, en niet minder aan die collega's, die hem hun opmerkingen en wenschen hebben kenbaar gemaakt. Voor zoover de betrokken bladen niet reeds waren afgedrukt, is van hun schrijven dankbaar nota genomen.

Behalve aan genoemde Heeren meent de bewerker echter ook een woord van waardeering en dank te moeten richten tot de firma J. B. WOLTERS, die niettegenstaande de zéér hooge extra-kosten van de uitgave van dezen 29sten druk, geen oogenblik gearzeld heeft om aan zijn wenschen tot verandering en verbetering van dezen atlas gehoor te geven en die hem in het verkrijgen van de nieuwste en beste litteratuur vaak met groote financiële opoffering heeft gesteund. Het strekt haar tot groote eer, dat zij, niettegenstaande de zeer talrijke extra-uitgaven voor dezen druk allesbehalve gering waren, er geen oogenblik aan gedacht heeft, den prijs van den atlas te verhoogen. Zoolang bewerker niet op de hoogte was met het uitgeven van cartografisch werk, heeft ook hij wel eens de wenkbrauwen gefronst bij het lezen van den prijs voor dergelijke uitgaven. Nu hij het afgelopen jaar bijna dagelijks achter de schermen heeft kunnen en moeten kijken, durft hij de buitenwereld de oprechte verzekering geven, dat de prijs van f 7.50 inderdaad niet te hoog is.

Ook voor dezen 29sten druk houdt hij zich bij alle gebruikers van dezen atlas voor welwillende op- en aanmerkingen ten zeerste aanbevolen.



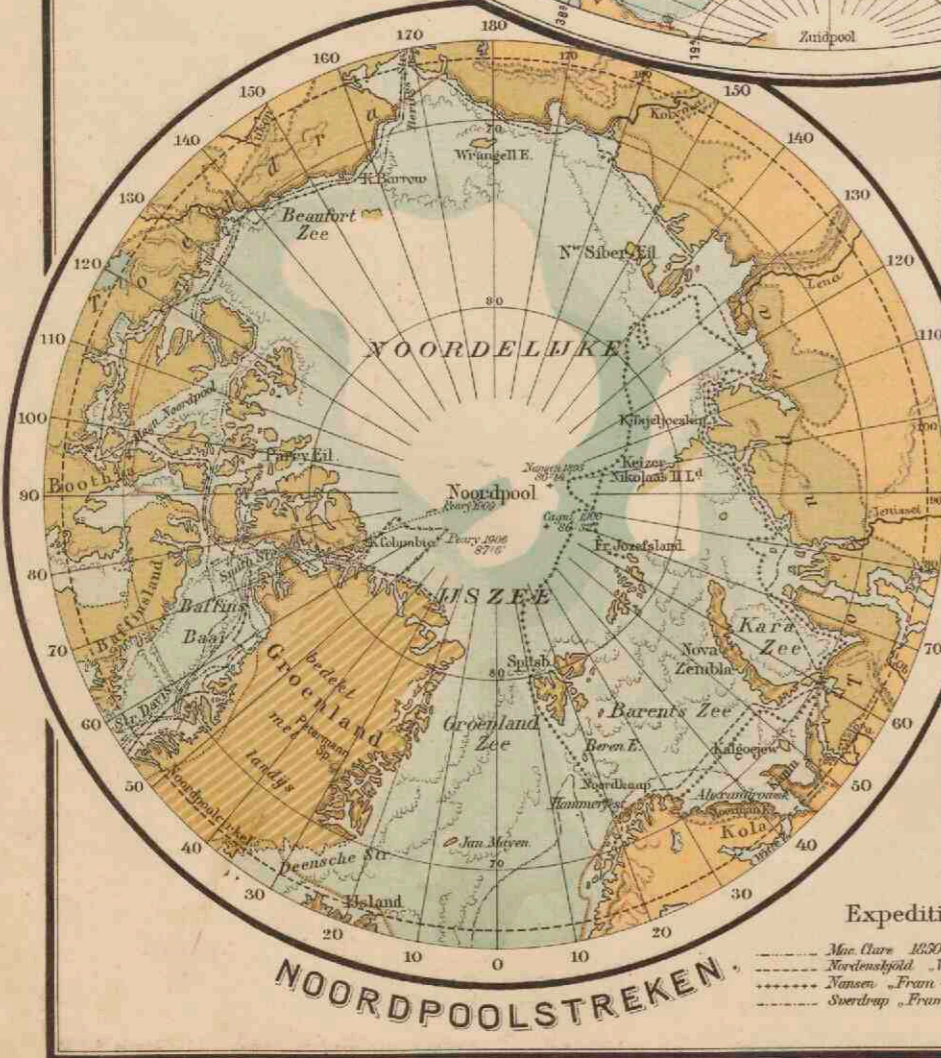
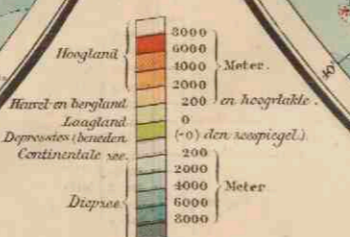
HOOGTEN EN DIEPTEN

DER AARDE

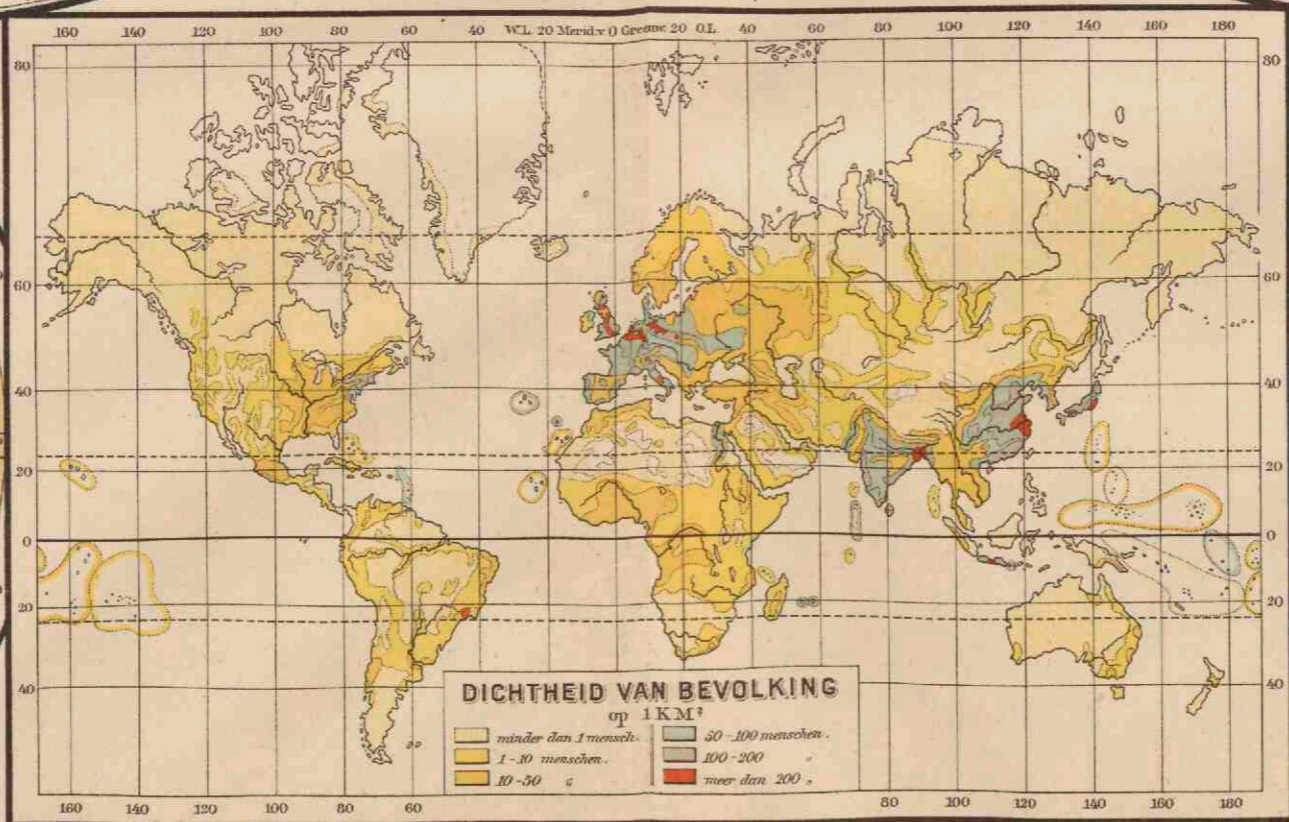
(In Lambert's vlak gelijkveerredige Equator-Projectie.)

Verhouding der Oppervlakken
1 m. op de kaart = 8000 K.M. in de natuur.

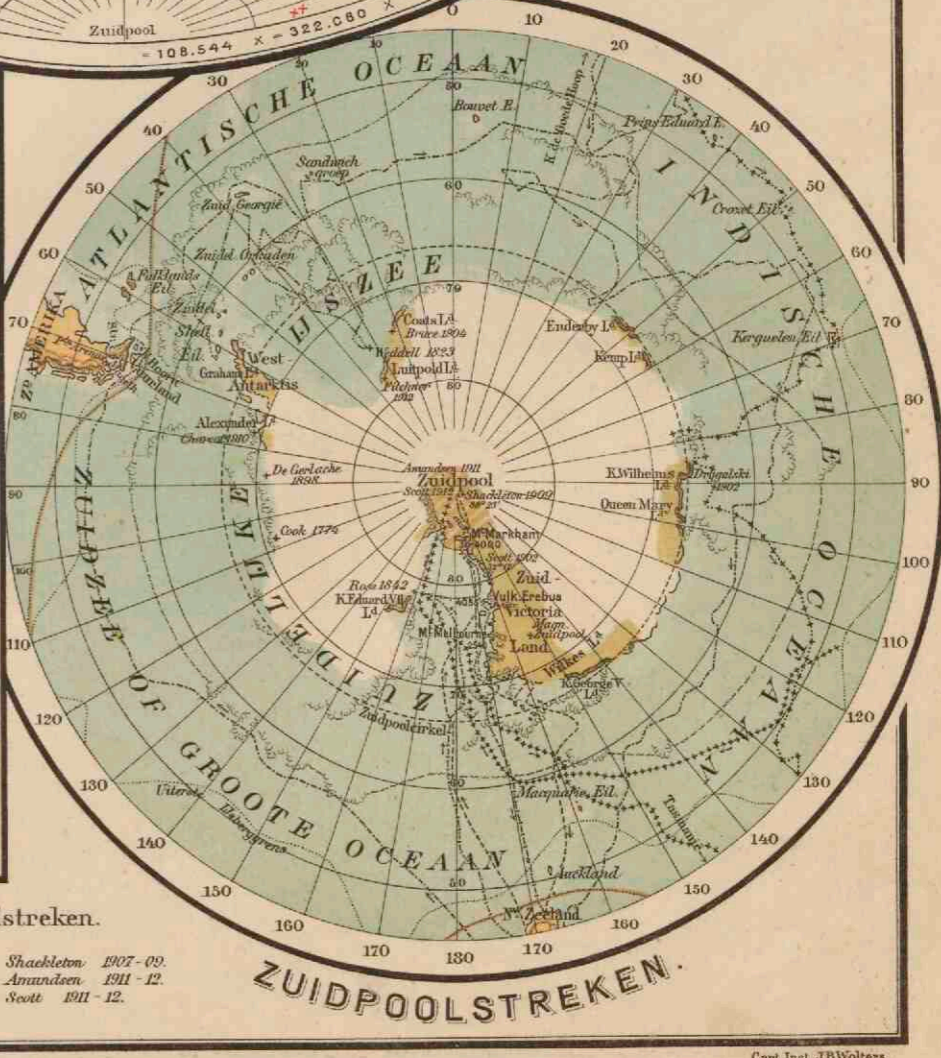
+ Vulkanen
(Werkende en uitge-
doofde en geboort.)




- Expeditie's der Noordpoolstreken.
- Mac Clure 1825-53
 - Nordenskiöld 1878-79
 - Nansen 1893-96
 - Sverdrup 1901-02
 - Peary 1898-1902
 - Amundsen 1905-06
 - Peary-Roosevelt 1902-06
 - Peary-Roosevelt 1908-09



- Verklaring voor de beide Poolstreken.
- Boenboos gebied.
 - Landijs en gletsjers
 - Zuidgrens der woensde.
 - Pakij.
 - Zuid- en Noordelijke grens van het pakij.
 - Grens der bijwelnd bewoonde streken.
 - De nog niet beweste streken zijn wit gelaten.



- Expeditie's der Zuidpoolstreken.
- Cook 1772-75
 - Weddell 1822-23
 - Challenger 1874
 - Shackleton 1907-09
 - Amundsen 1911-12
 - Scott 1911-12





A. JANUARI-ISOTHERMEN.

B. JULI-ISOTHERMEN.

C. JAAR-ISOTHERMEN.

(In graden Celsius)

- Boven +20°
- van +20° tot 0°
- van 0° tot +20°
- van +20° tot +40°
- beneden +40°

— 10° Isothermen van de warmste maand (grenzen der koude zijen.)

— 10° Isothermen van de koudste maand (grenzen der tropische zone.)

D. ISOAMPLITUDEN.

Geniddelde jaarlijkse tem. peratuur-verschillen tusschen de warmste en de koudste maand, in graden Celsius

- 1-15° Aquatoriaal en zee-klimaat.
- 15-20° Overgangsklimaat.
- 20-30° Landklimaat.
- 30-40° Zeeven of Uiterste landklimaat.

E. ISOBAREN EN WINDEN. in Januari.

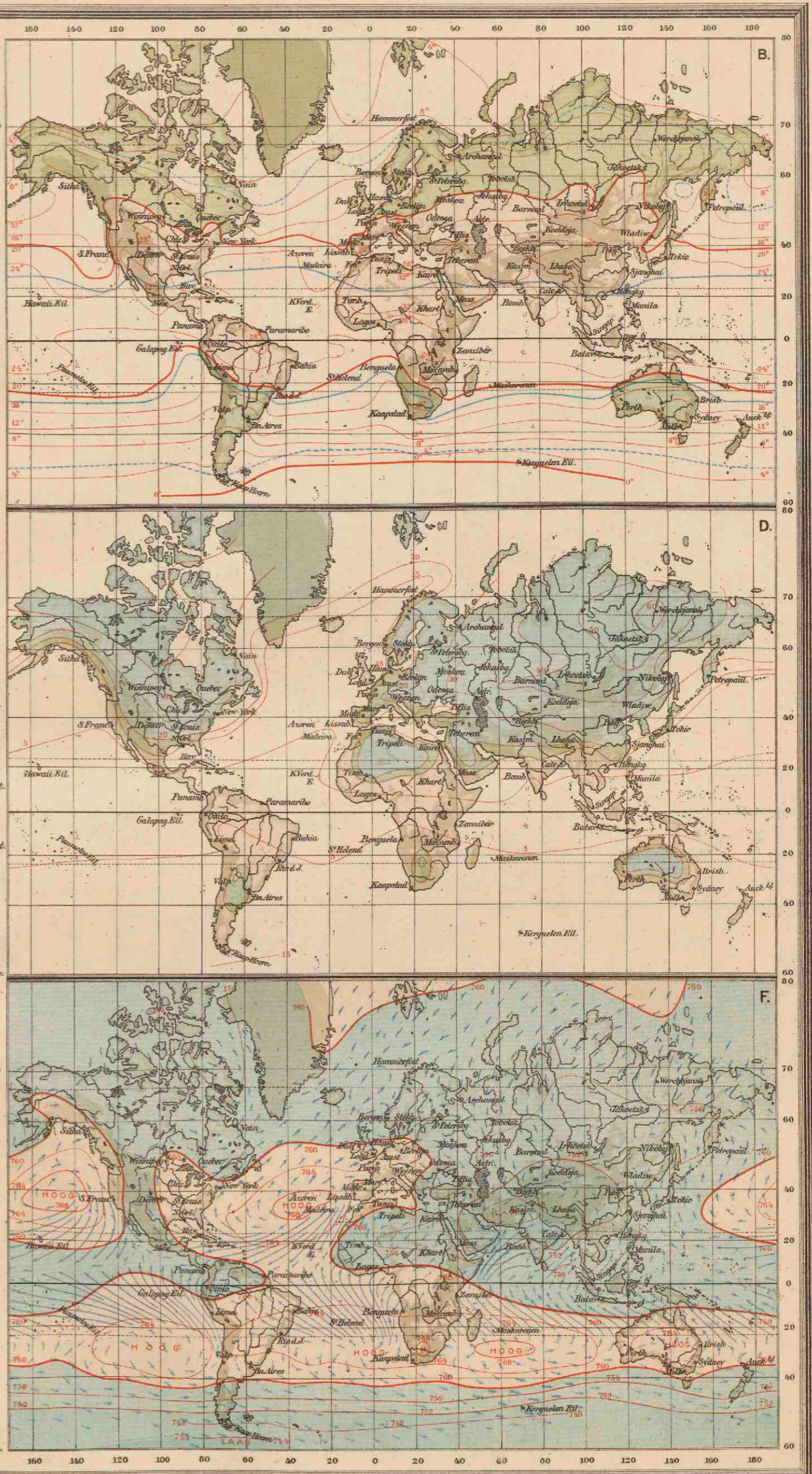
F. ISOBAREN EN WINDEN. in Juli.


- Stroken met hoogen luchtdruk.
- Stroken met lagere luchtdruk.


De pijlen geven de gemiddelde windrichting aan.

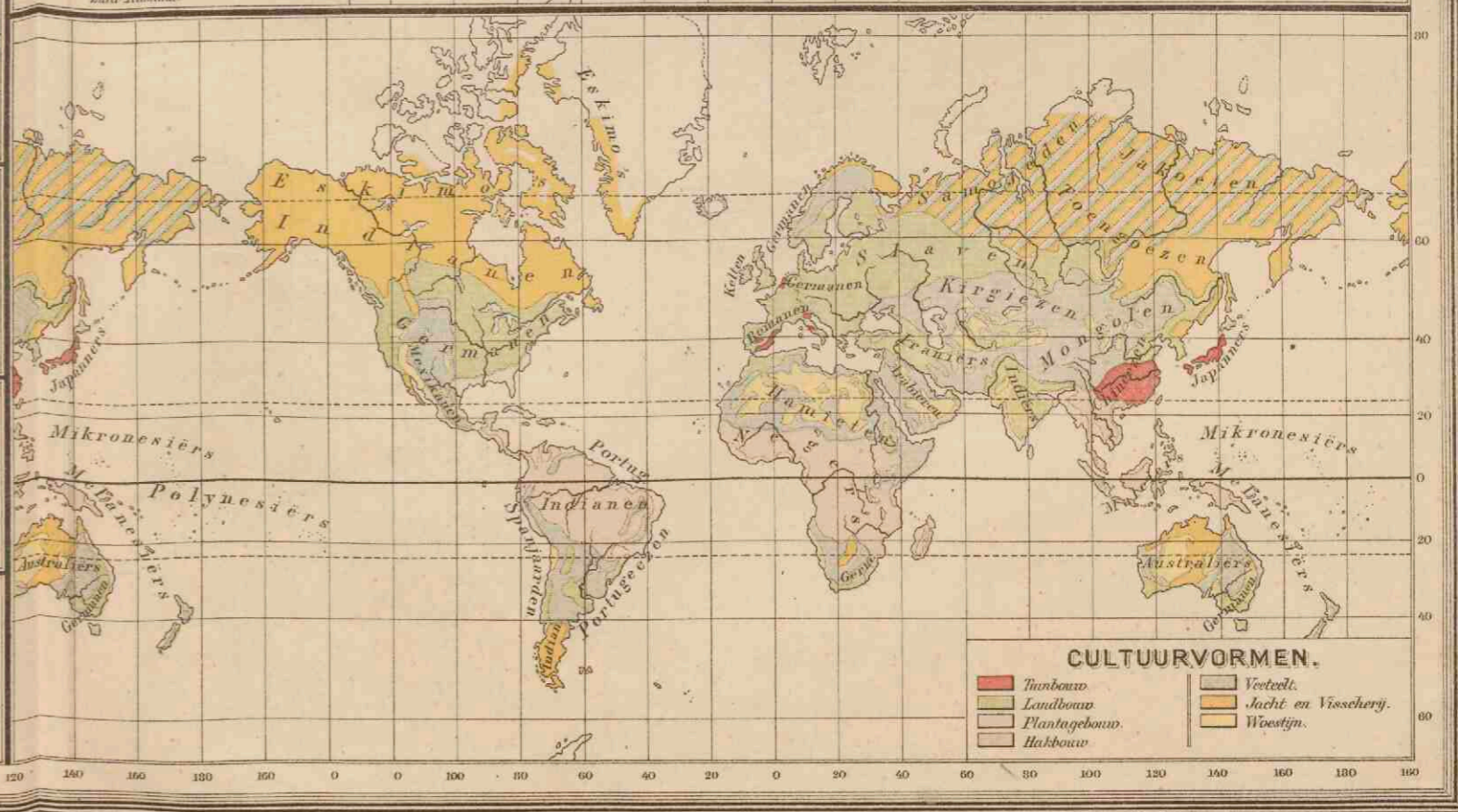
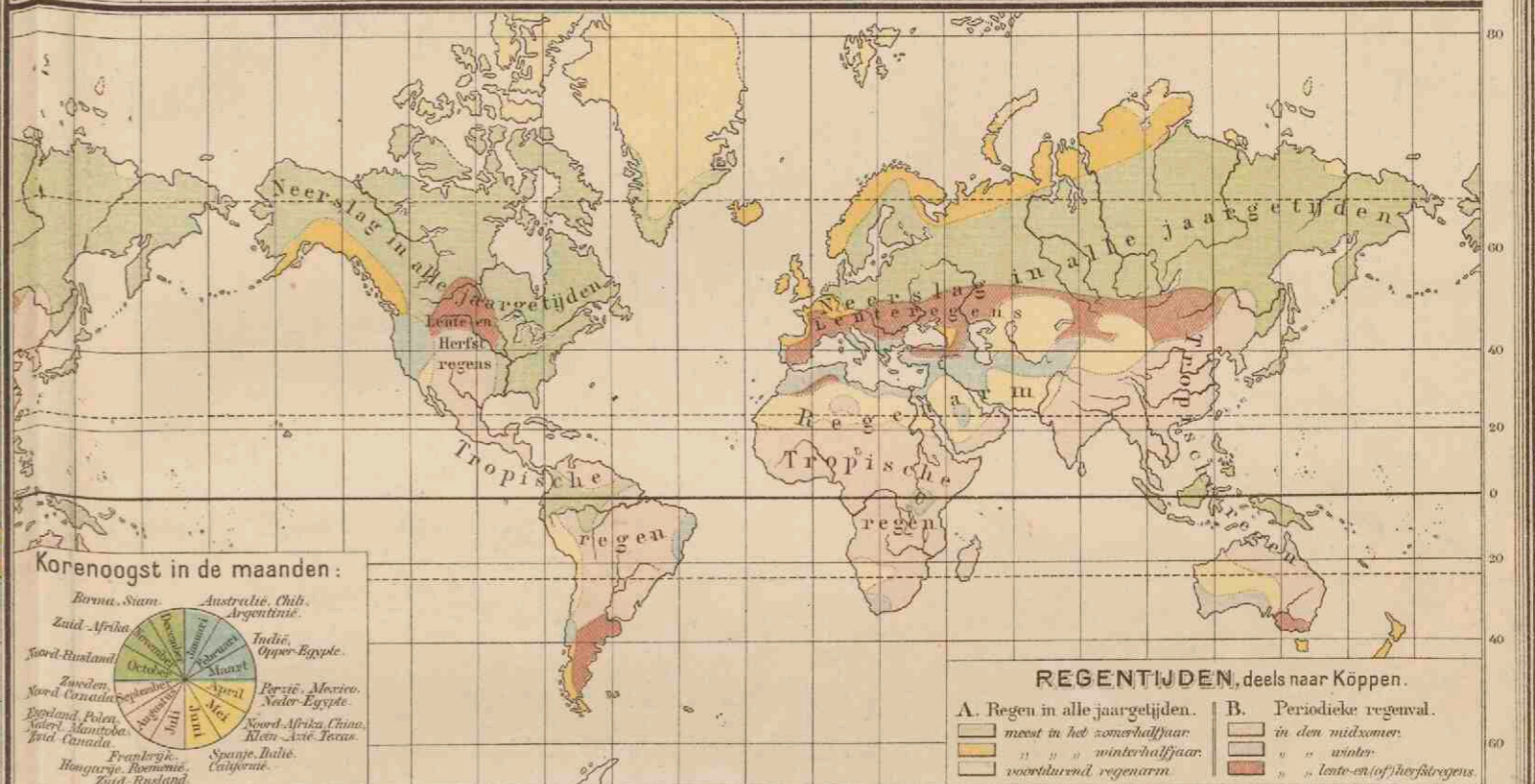
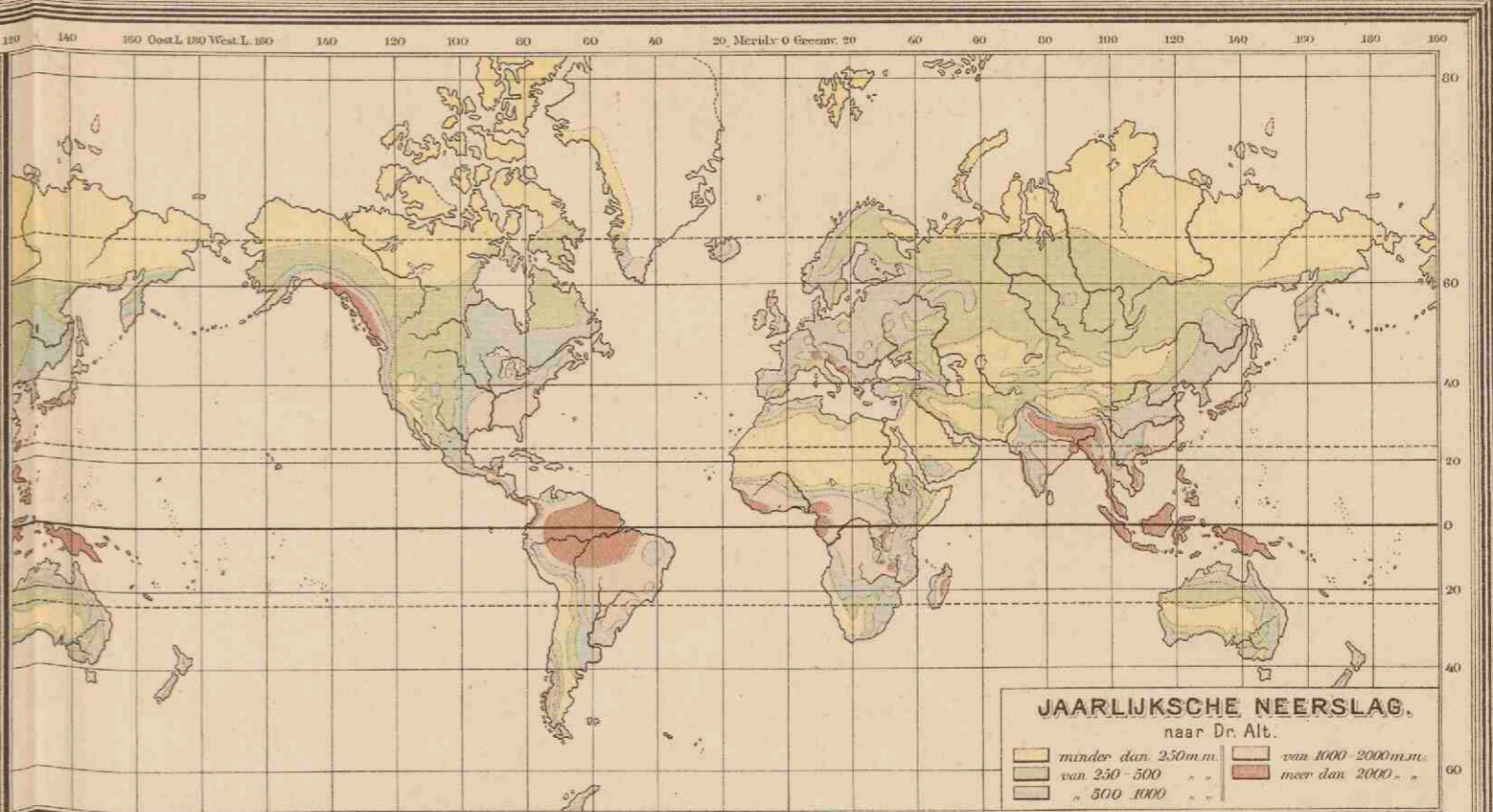
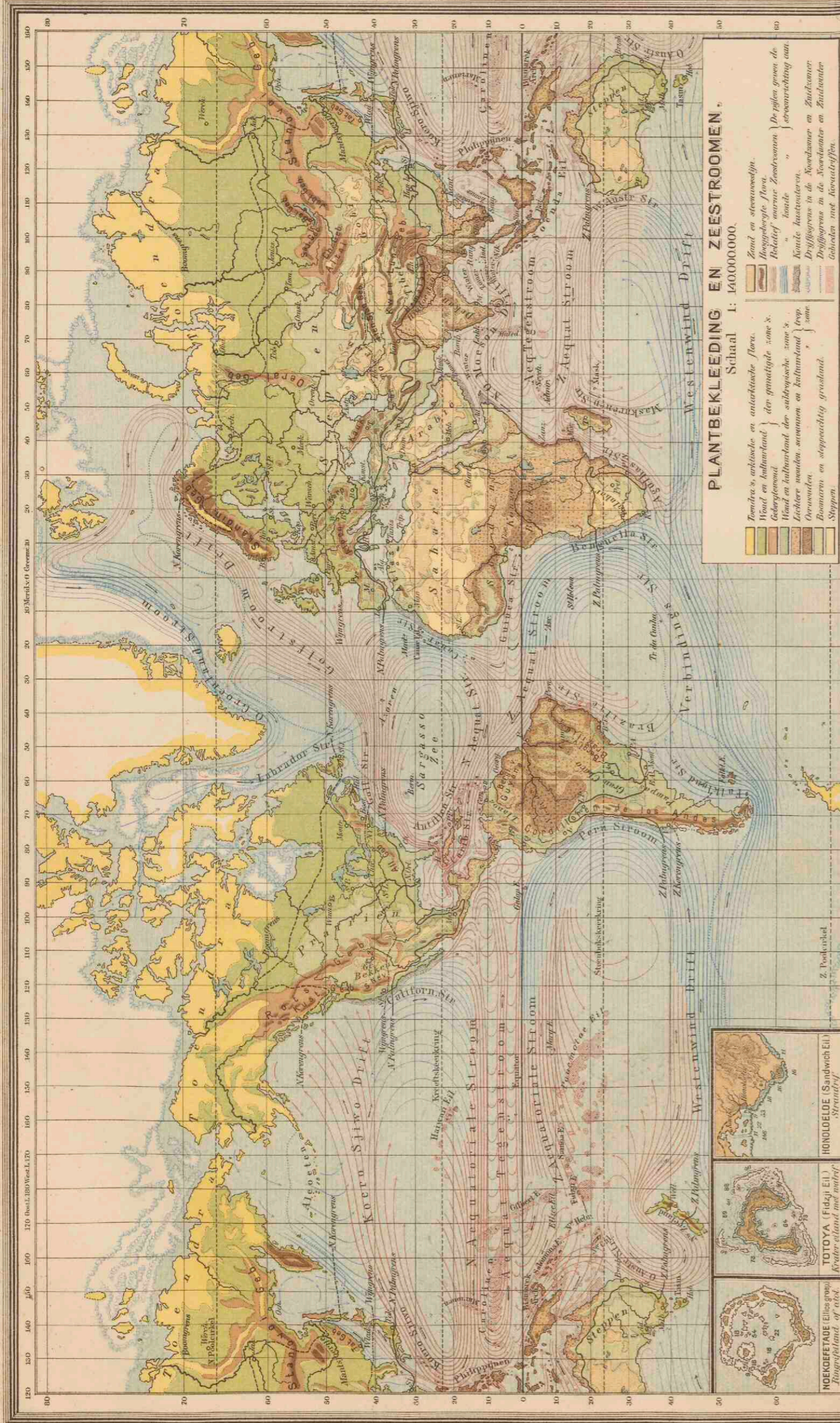
- Baarsvalige winden.
- Voranderlijke winden.
- Krachtige winden.
- Matige winden.
- Flauwe winden.


Op alle kaarten zijn de streken boven 1000 M. aldus aangegeven










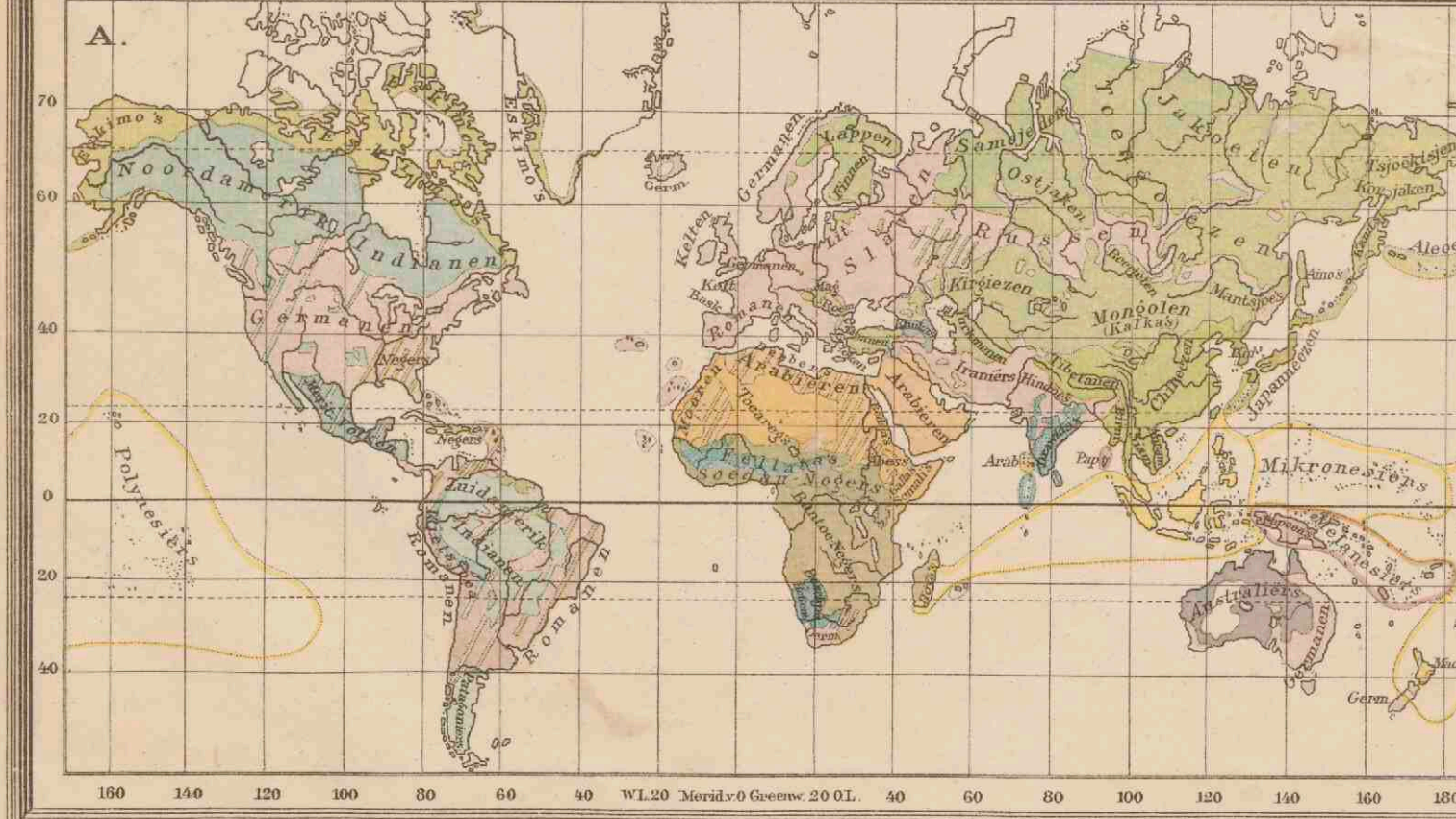






De belangrijkste Stoomvaartlijnen voor het wereldverkeer onder Nederlandsche vlag (rood gekleurd).

1. **STOOMVAART MAATSCHAPPIJ „NEDERLAND“, AMSTERDAM.**
 - a. 14-d. pass.schepen (passagiers, mail, vrachtgoederen): Amsterdam via Southampton, Lissabon, Genua, Port Said, Suez, Colombo, Sabang, Belawan, Singapore, Batavia, Semarang en Soerabaja en eventueel andere Jav. havens.
 - b. 17-maand. vrachtsch. : Amsterdam, Genua, Colombo, Sabang, Belawan, Penang, Singapore, Batavia en andere havens op Java, of Sabang, Padang, Batavia en andere havens.
 - c. Maandel. vrachtsch. van Genua naar Nederlandsch-Oost-Indië volgens de onder b. eerstgenoemde route.
 - d. 14-d. vrachtsch. (gezamenlijk met 2 en 3) van Hamburg, Bremen en Londen volgens de route onder b.
 - e. 3-wek. vrachtsch. (met 2 van Antwerpen naar Nederlandsch-Oost-Indië, als d.).
2. **STOOMVAART MAATSCHAPPIJ „ROTTERDAMSCH LLOYD“, ROTTERDAM.**
 - a. 14-d. pass.schepen van Rotterdam, via Southampton, Tanger, Marseille, Port Said, Colombo, Belawan, Singapore naar Batavia, Semarang en Soerabaja en eventueel andere Jav. havens.
 - b. 4-wek. vr.schepen: Rotterdam via Sabang en Singapore naar de voornaamste havens van Nederlandsch-Oost-Indië.
 - c. 4-wek. vr.schepen: Rotterdam via Padang naar Nederlandsch-Oost-Indië.
 - d. Gezamenlijk met 1 en 3, zie 1 d.
 - e. Gezamenlijk met 1, zie onder 1 e.
3. **NEDERLANDSCHE STOOMVAART MAATSCHAPPIJ „OCEAAN“, AMSTERDAM.**
 - a. Vr.boeten: Amsterdam/Rotterdam en de voornaamste havens in Nederlandsch-Oost-Indië, via Engeland.
 - b. Gezamenlijk met 1 en 2, zie 1 d.
4. **KONINKLIJKE WEST-INDISCHE MAILDIENST, AMSTERDAM.**
 - a. Colon Lijn: 14-d. pass.schepen: Amsterdam, Dover en Boulogne sur Mer naar Barbados, Trinidad, La Guaira, Curaçao, Cristobal, Puerto Limon en terug naar Plymouth, Havre en Amsterdam.
 - b. Suriname Lijn: 4-w. pass.schepen: Amsterdam, Madeira, Paramaribo, Demerara, Trinidad, La Guaira, Puerto Cabello, Curaçao en terug naar Havre en Amsterdam.
 - c. Guatemala Lijn: 4-w. vr.schepen: Hamburg en Amsterdam, St. Thomas, Port-au-Prince, Santiago de Cuba, Kingston, Haiti, San Juan de Porto Rico, en terug naar Havre en Amsterdam.
 - d. New-York-West-Indië Dienst: 14-d. pass. en vr.schepen: New-York naar Haiti, Curaçao, Puerto Cabello, La Guaira en terug naar New-York.
 - e. Maracaibo Dienst: Curaçao naar Maracaibo en terug (vrachtschip), te Curaçao aansluiting gevende naar New-York in Europa.
 - f. Zuid-Domingo Dienst: Curaçao naar Zuid-Domingo, Jemel en terug (vrachtschip), aansluiting gevende te Curaçao van en naar Europa.
 - g. Pacific Lijn: Van Hamburg en Amsterdam via Cristobal (Canal Zone) naar alle havens op de Westkust van Zuid-Amerika en terug naar Havre, Antwerpen, Londen, Amsterdam en Hamburg (vrachtschepen).
5. **KONINKLIJKE PAKETVAART MAATSCHAPPIJ, AMSTERDAM.**
 - a. Mail-, Passagiers- en vrachtgoederendienst tusschen de verschillende havens in den Nederlandsch-Indischen Archipel en enkele niet-Indische plaatsen, door middel van meer dan 30 gereede lippen.
 - b. Australië-Lijn: Circa 2-maand. dienst: Batavia, Semarang, Soerabaja, Balikpapan, Makassar, Brisbane, Melbourne, Sidney (eventueel andere Austral. havens).
 - c. Zuid-China-Lijn: Circa maand. dienst van Deli via Singapore naar Zuid-China (Hongkong, Swatow en Amoy).
6. **KONINKLIJKE HOLLANDSCHE LLOYD, AMSTERDAM.**
 - a. 3-w. pass.schepen van Amsterdam via Boulogne sur Mer, Plymouth, Vigo, Lissabon en Las Palmas naar Rio de Janeiro, Santos, Montevideo en Buenos Aires (voor vrachtgoederen alleen naar beide laatste havens).
 - (Met Z. Am.-lijn (18) ook 14-d. d.: Rotterdam op La Plata-rivier en van Amsterdam naar Brazilië).
7. **VEREENIGDE NEDERLANDSCHE SCHEEPVAART MAATSCHAPPIJ, 'S-GRAVENHAGE.**
 - a. Holland-Britsch-Indië Lijn: 14-d. d. Hamburg, Antwerpen en Rotterdam, Suezkanaal, Karachi, Bombay, en Colombo, Madras, Rangoon en Calcutta, eventueel andere havens op de Coromandelkust.
 - b. Holland-Australië Lijn: Maand. Rotterdam, Amsterdam en Antwerpen via Lissabon en Genua naar Fremantle, Adelaide, Melbourne, Sidney en Brisbane.
 - c. Holland-Oost-Asië Lijn: 4-wek. Hamburg, Amsterdam, Rotterdam en Genua, Suezkanaal, Manilla, Hongkong, Shanghai, Nagasaki, Yokohama, Kobe, Dalmi.
 - d. Holland-Oost-Afrika Lijn: 14-d. Hamburg, Amsterdam, Rotterdam, Antwerpen en Lissabon, beurtelings via Suez naar Port-Saïd, Nombas, Zanzibar, werven en Lissabon, beurtelings via Suez naar Port-Saïd, Nombas, Zanzibar, en terug via de Kaap, dan wel via de Kaap naar bovengenoemde plaatsen in omgekeerde volgorde en terug via het Suezkanaal (eventueel worden tusschengelagen havens aangedaan).
8. **HOLLAND-AMERIKA LIJN (NED. AM. ST. MIJ.), ROTTERDAM.**
 - a. Koninklijke Nederlandsche Maildienst tusschen Rotterdam en New-York via Boulogne sur Mer en Plymouth.
 - b. Gereede dienst vrachtschepen: Rotterdam naar New-York, Boston, Philadelphia, Baltimore, New-Port-News en Norfolk.
 - c. Cuba-Mexico dienst: Vrachtschepen van Rotterdam en Antwerpen via Havre en Spanje naar Cuba, Mexico en New-Orleans.
 - d. North-Pacific-Coast-Line: Vrachtschepen gezamenlijk met de Royal Mail Steam Packet Company, van Rotterdam via het Panamakanaal naar de havens van de Noord-Pacific-kust.
9. **NEDERLANDSCHE ZUID-AFRIKAANSCH STOOMVAART MAATSCHAPPIJ, AMSTERDAM.**
 - a. Holland-Zuid-Afrika Lijn: Maand. vrachts- en passagierschepen van Rotterdam, Hamburg en Antwerpen naar Walvisch Baai, Luderitzbaai, Kaapstad, Port Elizabeth, East-London, Durban, Delagoabaai en Beira. (Eventueel worden andere havens op de Oost- en Westkust van Afrika aangedaan bij voldoende aanbod van lading). Op den terugweg wordt Hoek v. Holland aangedaan ten behoeve van passagiers.
10. **HOLLANDSCHE STOOMBOOT MAATSCHAPPIJ, AMSTERDAM.**
 - a. Met 9 vaste vrachtdiensten op de voornaamste Engelse, Schotse en Ierse havens.
11. **JAVA-CHINA-JAPAN LIJN, AMSTERDAM.**
 - a. Java-Japan Lijn: 3-wek., van Java via Makassar en Balikpapan (Menado) naar Hongkong, Yokohama en Kobe en terug langs dezelfde route naar Soerabaja, enz.
 - b. Java-China Lijn: 3-wek., van Java via Billiton en Banka naar Hongkong, Amoy en Shanghai (Dalmi), en terug langs dezelfde route naar Batavia.
 - c. Java-Saigon Lijn: 3-wek., van Java's Noordkust via Makassar naar Hongkong, en terug via Saigon naar Java's Noordkust.
12. **KONINKLIJKE NEDERLANDSCHE STOOMBOOT MAATSCHAPPIJ, AMSTERDAM.**
 - a. Met vaste vrachtdiensten naar de voornaamste havens van het Europ. vastland, N.-Afrika en Voor-Asië (o. a. de Levant-lijnen).
13. **Wm. H. MOLLER & Co.'s ALGEMEENE SCHEEPVAART MAATSCHAPPIJ, ROTTERDAM.**
 - a. Rotterdam-Londen (Batavier Lijn), passagiers- en goederendienst.
 - b. Bovendien vr.diensten op Hamburg, Spanje en in samenwerking met 12 op Bordeaux.
14. **STOOMVAART MAATSCHAPPIJ „ZEELAND“, VLISSINGEN.**
 - a. Koninklijke Nederlandsche Postvaart. Dagdienst (behalve 's Zondags) pass., mail en goet. Vlissingen-Folkestone.
15. **JAVA-BENGALLEN LIJN (door 1, 2, 3).**
 - a. Rotterdam-La Plata (Buenos Aires, Montevideo en Rosario) om de 14 dagen.
 - b. Rotterdam-Levant om de 14 dagen.
16. **HALCYON-LIJN.**
 - a. Rotterdam-La Plata (Buenos Aires, Montevideo en Rosario) om de 14 dagen.
 - b. Rotterdam-Levant om de 14 dagen.
17. **JAVA-NEW-YORK LIJN (door 1, 2, 8 en ALFRED HOLT & Co.).**
 - a. 14-d. vr. Oost-Indië en New-York, door het Suezkanaal.



KOLONIËN EN WERELDVERKEER

Nederlandsch.	Japansch.	Italiaansch.	Belgisch.
Britsch.	Russisch.	Spaansch.	Vereenigde St.
Fransch.	Portugeesch.	Deensch.	

— Vreemde Stoombootlijnen. — Nederlandsche Stoombootlijnen.
 — Belangrijkste Spoorwegen. — Karavanwegen.
 • Steden met meer dan 500.000 inv.

A MENSCHENRASSEN

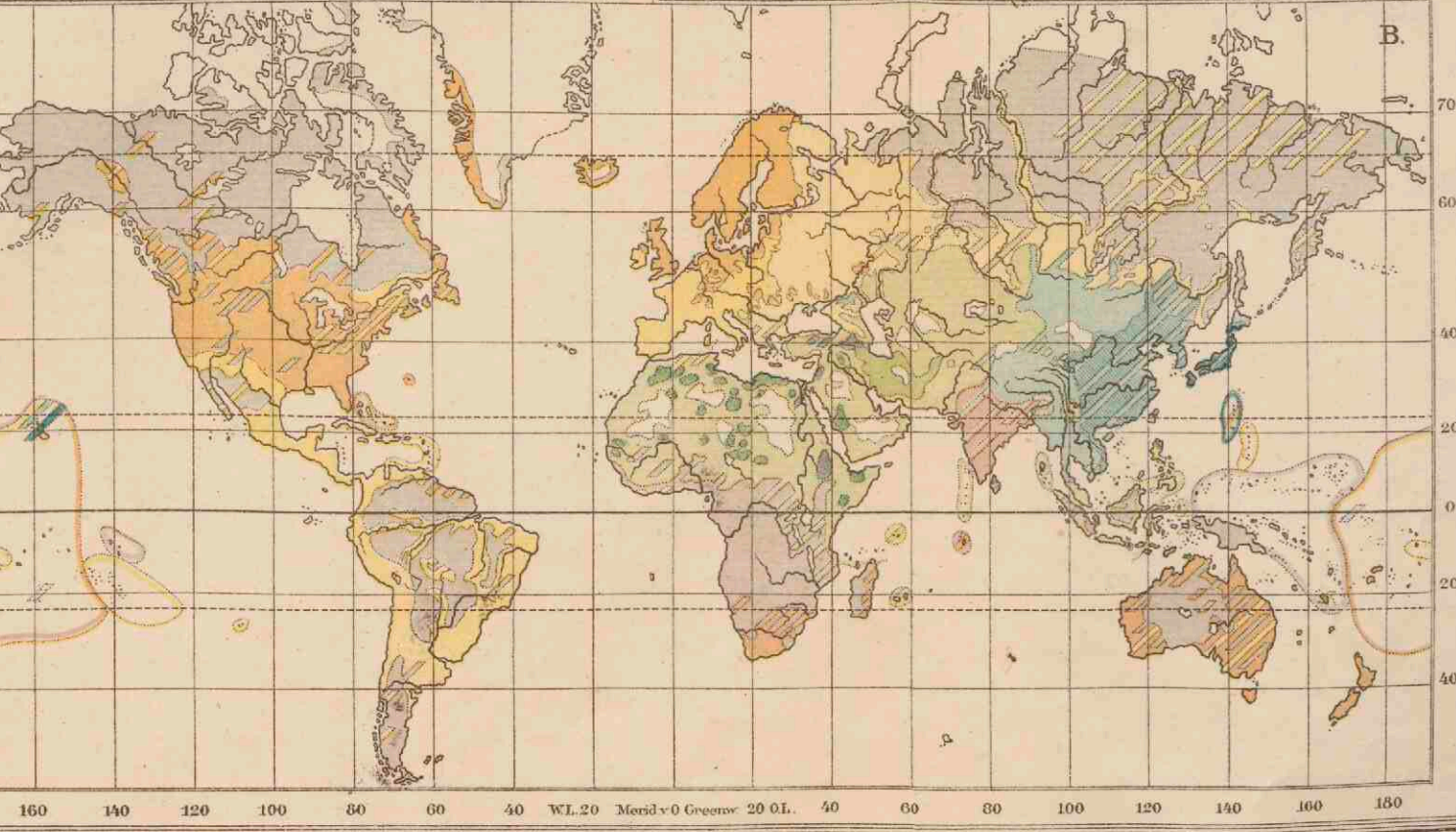
Indo-Europeesche of Indo-Germanen.	Mongolen
Semieten	Zuidoostelijke Mongolen
Hamieten	Koreanen en Japanneeschen.
Kaukasusvolken.	Noordelijke Mongolen
	Belam's en Beringsvolken.

B GODSDIENSTEN

Christenen:	Mohammedanen:
Protestanten.	Sonneten.
Romeesch Katholiken.	Syieten.
Grieksch Katholiken.	Senesie.
Andere Christenen (Armeniers, Koppen, etc.)	

Andere Godsdiensten:

Boedhisten.
Aanhangers Confucius.
Schintolaten.
Brahmanen.
Heddenen.



18. ROTTERDAM—ZUID-AMERIKA LIJN (8, NIEVELY GOUDRIAAN & Co. en 6).

14-d.: Hamburg, Rotterdam en Antwerpen naar Rio de Janeiro, Santos, Montevideo, en Buenos Aires (eventueel Pernambuco en Bahia).

19. HOLLAND—WEST-AFRIKA LIJN (7, 10, 6).

Onderhouden gezamenlijk de volgende diensten:

a. Goukustdienst. 3wek.: Hamburg, Amsterdam/Rotterdam, Bordeaux, naar Las Palmas, Teneriffe, Dakar, Bathurst, Freetown, Monrovia, Grand Bassa, Cape Palmas, Cape Coast Castle en terug.

b. Kameroendienst. 4wek.: Hamburg, Amsterdam/Rotterdam, Bordeaux, naar Dakar, Accra, Lagos, Fernando Po, Libreville, Port Gentil en terug.

c. Congodienst. 2m.: Hamburg, Amsterdam/Rotterdam, Antwerpen, Bordeaux, Lissabon naar Las Palmas, Teneriffe, San Thomé, Cabinda, Boma, Matadi, Loanda, Lobito Bay, Benguela, Mossamedes en terug.

Directe Stoomvaartlijnen onder vreemde vlag.

DEUTSCH-AUSTRALISCHE DAMPFSCHIFFGES. (Duitsch) om de 4 weken van Rotterdam naar Java.

COSMOPOLITAN SHIPPING Co. (Amerik.) ca. om de 3 weken van Rotterdam naar New-York.

BLACK DIAMOND STEAMSHIP CORPORATION (Amerik.) om de 3 weken van Rotterdam naar New-York en om de 14 dagen van Rotterdam naar Boston, Baltimore, Norfolk.

ROGERS & WEBB STEAMSHIP SERVICES (Amerik.) om de 3 weken van Rotterdam naar Boston en om de 3 weken van Rotterdam naar Canada.

HEAD LINE EN LORDLINE (Eng.) om de 4 weken van Rotterdam naar Canada.

CANADIAN PACIFIC RAILWAY Co. (Eng.) om de 3 weken van Rotterdam naar Canada.

CANADIAN GOVERNMENT MERCHANT MARINE LTD. (Canad.) om de 4 weken van Rotterdam naar Canada.

COUNTY LINE (Eng.) om de 4 weken van Rotterdam naar Canada.

PACIFIC STEAM NAVIGATION Co. (Engelsch).

GULFLINE (Engelsch).

DET OST ASIATISCHE KOMPAGNI (Deensch).

COMPAGNIE GENERALE TRANSATLANTIQUE (Fransch).

COLLECTIEVE MAANDELIJKSCHE DIENST van Rotterdam op Ecuador, Chili en Peru.

ROLAND LINIE (Duitsch) om de 4 weken van Rotterdam naar Ecuador, Peru en Chili.

KOSMOSLINIE (Duitsch) om de 4 weken van Rotterdam naar Ecuador, Peru en Chili.

TAMPA INTER OCEAN Sr. Co. (Amerik.) om de 4 weken van Rotterdam naar Charleston, Jacksonville en Savannah.

RIPLEY LINE (Eng.) om de 4 weken van Rotterdam naar Houston.

COMPANIA NAVIERA SOTA Y AZNAR (Spaansch) om de 14 dagen van Rotterdam naar La Plata en om de 14 dagen van Rotterdam naar Brazilië.

NIPPON-YUSEN-KAISHA (Jap.) om de 14 dagen van Rotterdam naar Oost-Azië.

ALFRED HOLT Co., ELLERMAN & BUCKNALL STEAMSHIP Co. (Eng.).

HAMBURG AMERIKA LINIE en NORDDEUTSCHER LLOYD (Duitsch) gec. 3 wekelijksche dienst van Rotterdam naar Oost-Azië.

HUGO STINNES LINIE (Duitsch) om de 4 weken van Rotterdam naar Oost-Azië.

BRITISH INDIAN STEAM NAVIGATION Co. (Eng.) om de 3 weken van Rotterdam naar Britsch-Indië.

WELL LINE OF STEAMERS (Eng.) om de 4 weken van Rotterdam naar Britsch-Indië.


DEUTSCH-AUSTRALISCHE DAMPFSCHIFF GES., NORDDEUTSCHER LLOYD (Duitsch) en THE OCEAN STEAMSHIP Co. (Eng.) gec. maandelijksche dienst van Rotterdam naar Australië.

UNION CASTLE LINE (Eng.) om de 14 dagen van Rotterdam naar Afrika.

DEUTSCHE AFRIKA-DIENST: (Deutsche Ost-Afrikalinie, Woermannlinie en Hamburg-Bremen-Afrikalinie) (Duitsch) elke week van Rotterdam, hetzij voor Zuid-, Oost- of West-Afrika.

ELDER DEMPSTER LINE (Eng.) om de 3 weken van Rotterdam naar West-Afrika.

HARWICH LINE: (pass. en mail) Hoek v. H.—Harwich (Gr. Eastern Railway Comp.).





EUROPA.
 Schaal 1:15.000.000.

0 100 200 300 400 500 600 700 800 900 1000 1100 1200 1300 1400 1500 1600 1700 1800 1900 2000 2100 2200 2300 2400 2500 2600 2700 2800 2900 3000 3100 3200 3300 3400 3500 3600 3700 3800 3900 4000 4100 4200 4300 4400 4500 4600 4700 4800 4900 5000 5100 5200 5300 5400 5500 5600 5700 5800 5900 6000 6100 6200 6300 6400 6500 6600 6700 6800 6900 7000 7100 7200 7300 7400 7500 7600 7700 7800 7900 8000 8100 8200 8300 8400 8500 8600 8700 8800 8900 9000 9100 9200 9300 9400 9500 9600 9700 9800 9900 10000

Zee tot 200 M. Zee 200-2000 M. Zee dieper dan 2000 M.

Laagland, beneden den Zeespiegel. Meter

Laagland 0 - 200

Heuveland en laag Bergland 200 - 500

Middelgeb. en Hoogland 500 - 1500


Hoogbergen en Hoogland 1500 - 5000


Bergtoppen en ketenen, hooger dan 5000


Troeven. Woestijnen. Moerassen.


Zoutwatermeren. & Beijn v.d. bevaarbaarheid der rivieren.

Hoogtecijfers (staand) en Diepte cijfers (liggend) in Meters.












KUSTVORMEN VAN EUROPA.

- I Wadden en Fjordenkust van Steenswijk.
- II Kust van Gascogne (Dunnen, Etangs).
- III Po delta en Lagunen.
- IV Duitse Noord-zee-kust (Waddenkust met riviermonden).
- V Duitse Oost-zee-kust (Haffen).
- VI Zuidrussische Limankust.
- VII Rias-kust van Galicië.
- VIII Noordweegsche fjordenkust.
- IX Italiaansche boegkust.
- X Dalmatische kust.
- XI Finsche Schorenkust.

Land boven den roeppiegel.	0 - 100 M.
Plaatsen van meer dan 500.000 inwoners.	●
Plaatsen van 100.000 tot 500.000	○
Plaatsen 50.000 - 100.000	○
Plaatsen 20.000 - 50.000	○
Plaatsen 10.000 - 20.000	○
Plaatsen beneden 10.000 inwoners.	○

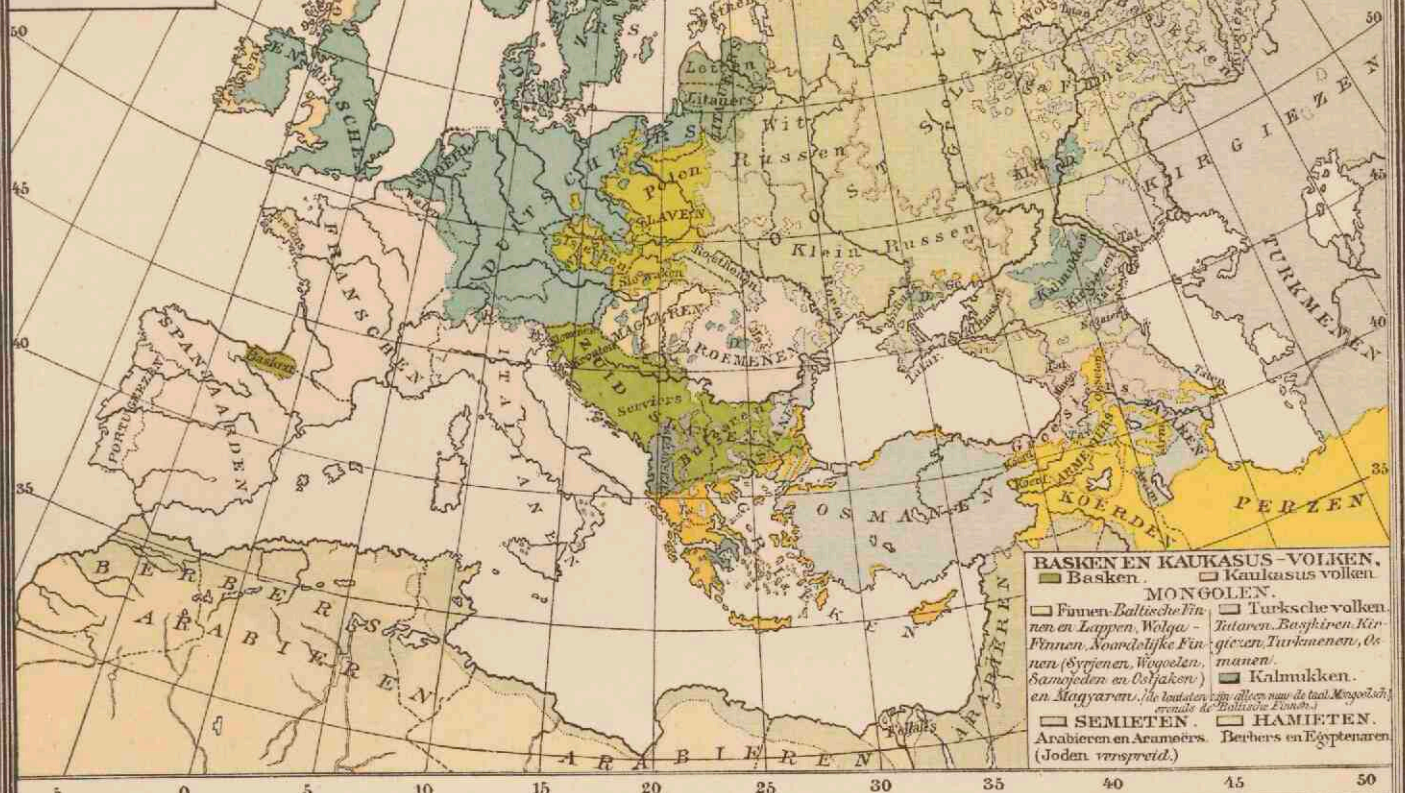
Schaal 1:1.500.000.

Hoogten en Diepten in Meters.
 Druinen.
 Marschen (Kloof).
 Moerasfen.
 Bij de aangegeven grenzen.



DE VOLKSSTAMMEN VAN EUROPA.

- INDO-EUROPEANEN**
- Germanen, Duitschers, Nederlanders, Engelschen en Slaven, Duiters.
 - Romanen, Franschen, Walen, Spagnuolen, Portugezen, Italianen, Etsië Romanen, Slaviers, Roemenen en Bulgaaren.
 - Grieken.
 - Keltten, Galen, Ieren, en Bretons.
 - Iramiers, Armeniers, Jalen, Osseten, Noerden en Perzen.
 - Albanezen.
 - Slaven:
 - Oost-Slaven (Groot-Wit-Russen, Russen, Poolen).
 - West-Slaven (Polen, Wenden, Tsjechen en Slovakken).
 - Zuid-Slaven (Slovenen, Kroaten, Serviers en Bulgaaren).
 - Litauwers, Litauwers en Letten.





- BASKEN EN KAVKASUS-VOLKEN.**
- Basken.
 - Kaukasus volken.
- MONGOLEN.**
- Finnen, Baltische Finnen, en Lappen, Wolga-Finnen, Noordelijke Finnen, Turken, Oezbeken, Kirgizen, Tadjiken, Kazachen, en Magyaren. (De laatste vijf alle nu de taal Hongaars spreken.)
 - Kalmukken.
- SEMIETEN.** Arabieren en Arameers.
- HAMIETEN.** Berbers en Egyptenaars. (Joden verspreid.)

DICHTHEID VAN BEVOLKING.

- Meer dan 200 bewoners per km².
 - 150 - 200
 - 100 - 150
 - 75 - 100
 - 50 - 75
 - 25 - 50
 - 10 - 25
 - 1 - 10
 - minder dan 1.
- Steden van meer dan 1 mill. inv.
- 500.000 - 1 mill.
 - 100.000 - 500.000
 - 50.000 - 100.000
 - minder dan 50.000








O.L. u Greenwich


NEDERLAND. GRONDSOORTEN.


Schaal 1:800.000





- Dienen en Zandstavingen.
 - Klet.
 - Beekbedding.
 - Looij en Moerasveen.
 - Hoogveen (niet afgegraven of afgegraven).
 - Bij de droogvallende gronden.
 - Zand- en grintgronden.
 - Looij of Limburgsche klet.
 - Tertiaire gronden.
 - Secundaire gronden.
- PLAAZSEN van meer dan 100 000
 PLAAZSEN van 50 - 100 000
 PLAAZSEN van 20 - 50 000
 PLAAZSEN van 10 - 20 000
 PLAAZSEN van minder dan 10 000 inn.

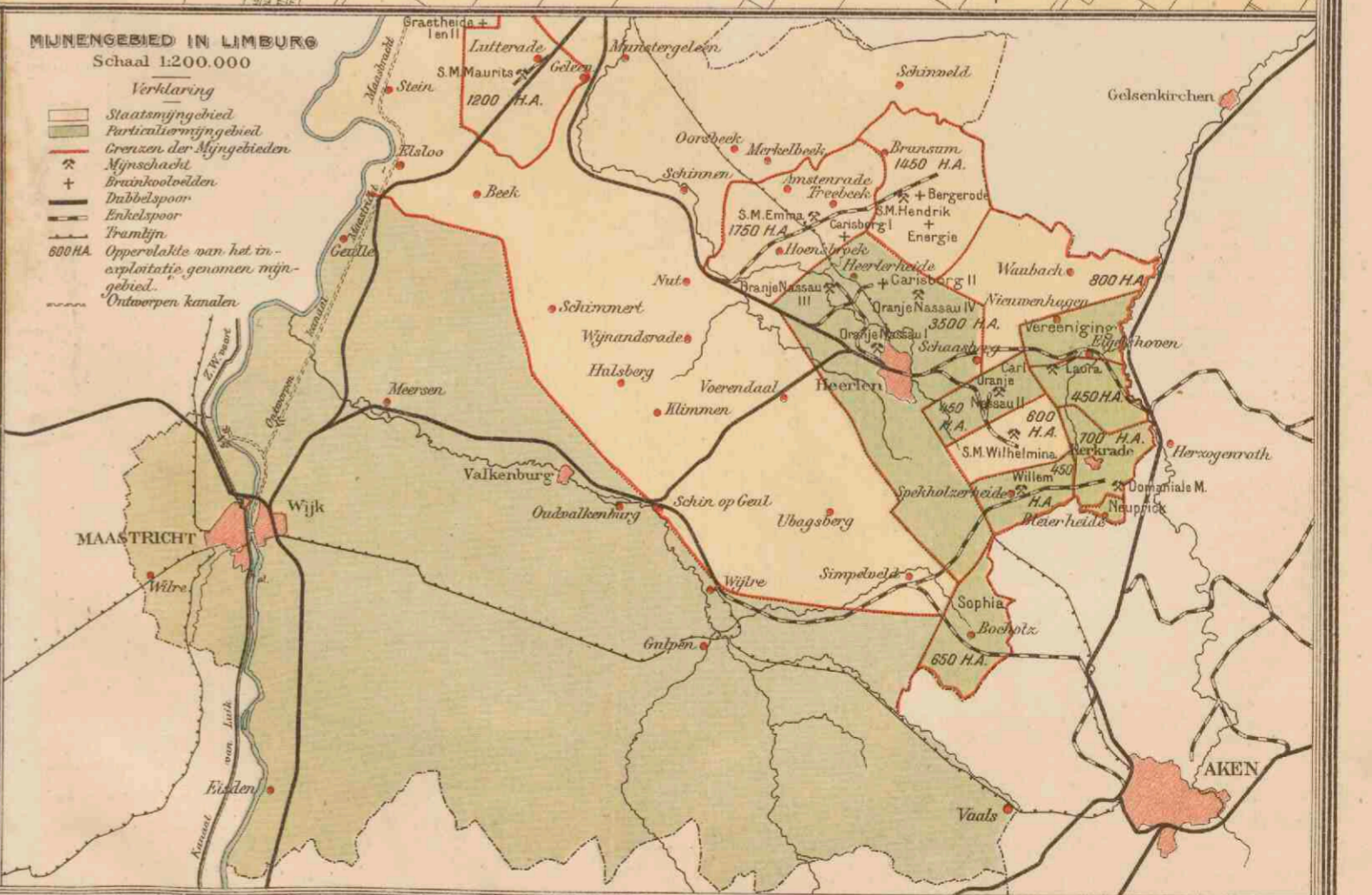
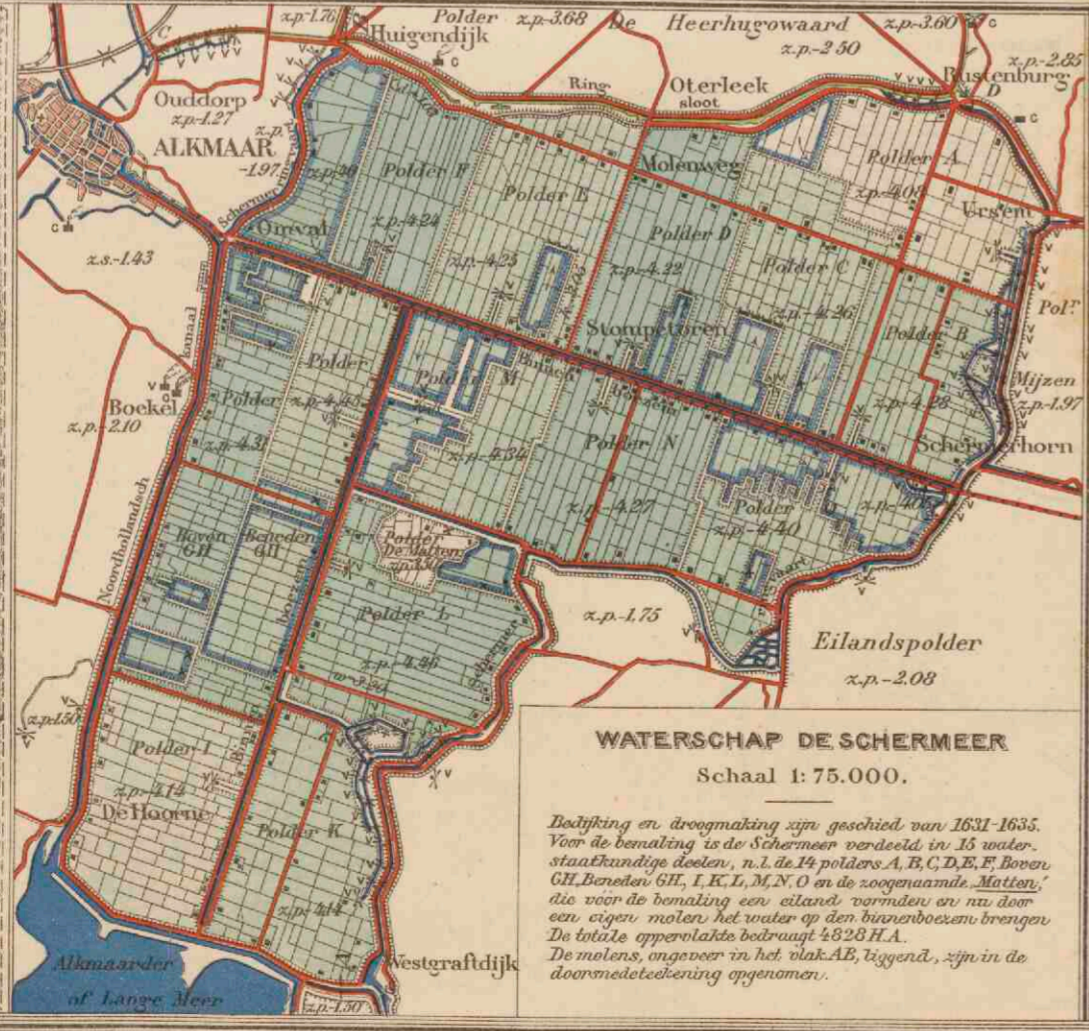
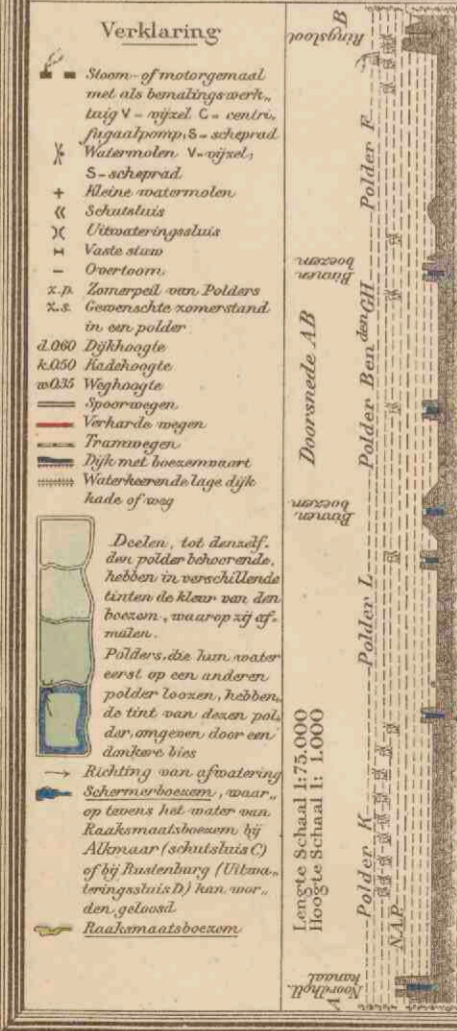
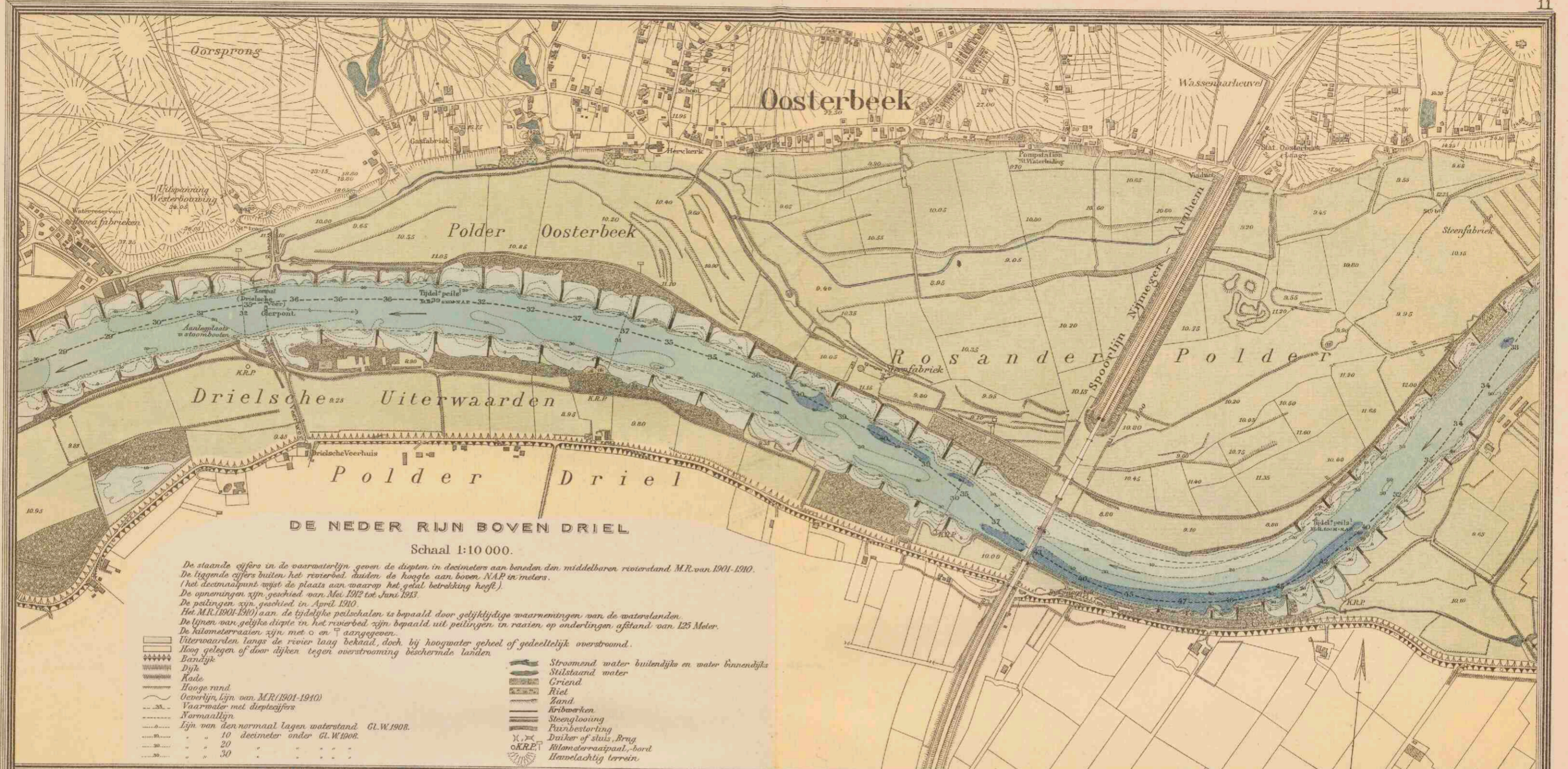








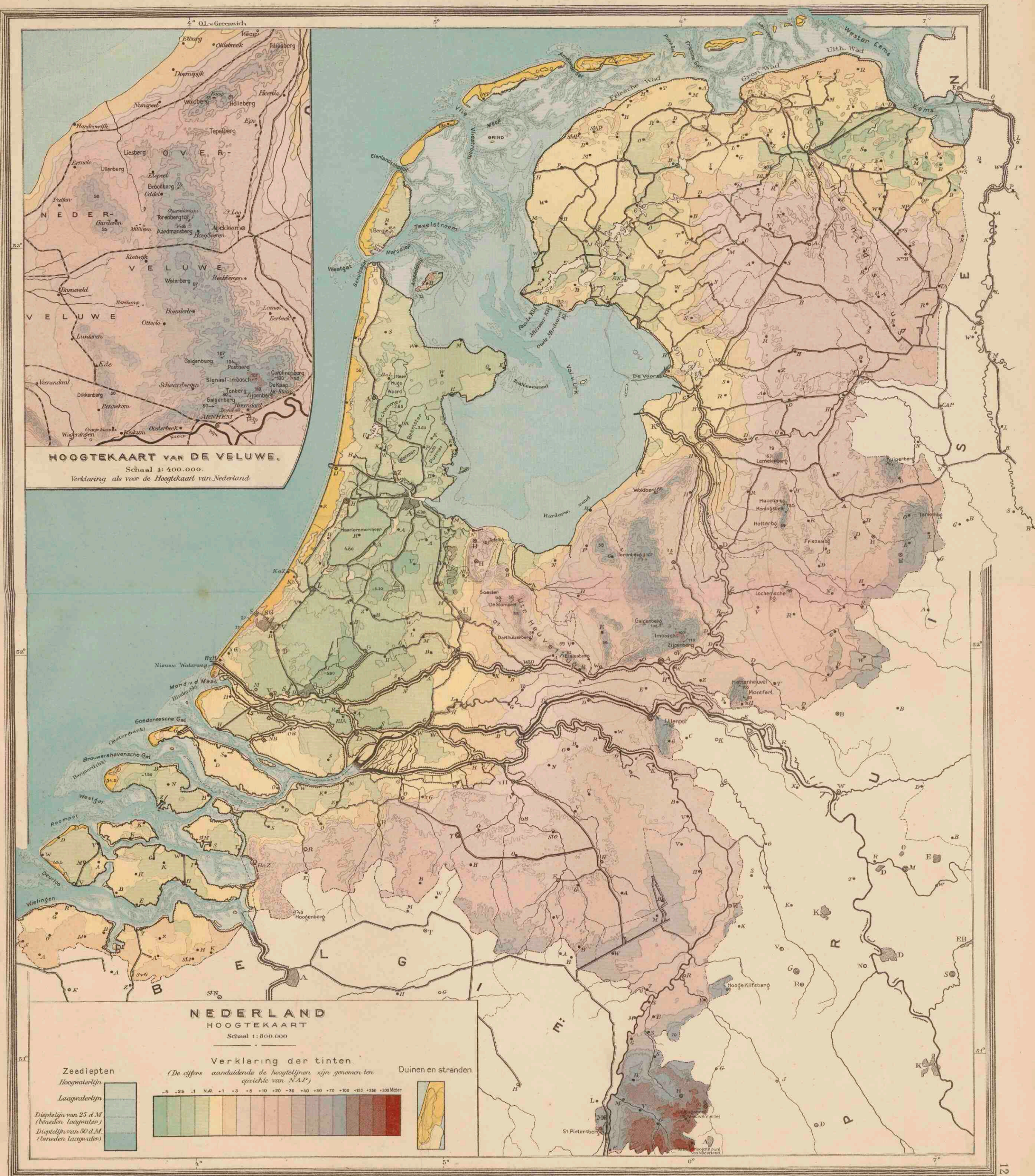














HOOGTEKAART VAN DE VELUWE.
 Schaal 1:400.000.
 Verklaring als voor de Hoogtekaart van Nederland

NEDERLAND
HOOGTEKAART
 Schaal 1:800.000

Verklaring der tinten
 (De cijfers aanduidende de hoogtelijnen zijn genomen ten opzichte van N.A.P.)


Zeedipten




Duinen en stranden



Dieptelin van 25 d.M.
 (beneden laagwater)
 Dieptelin van 50 d.M.
 (beneden laagwater)






O. L. v. Greenwich


NEDERLAND OVERZICHTSKAART


Schaal 1:800 000



- Rivieren, die met de zee in open verbinding staan
- Rivieren, door sluisen enz. van het buitenwater afgesloten
- Boezemwater
- Uitgevoerde Pluizen
- Kanalen, Voorzover zij tot de groote waterwegen behooren zijn ze aangegeven
- Dijken langs de zee of de open rivieren
- Hoogwaterlijn — Lijn van 10 M. diepte
- Laagwaterlijn
- De bij eb droogvallende gronden
- Spoorwegen met dubbel spoor
- Spoorwegen met enkel spoor
- Spoorwegen in aanleg
- De douanegrenspaalten zijn onderstreepd.
- PLAATSEN van meer dan 100 000
- PLAATSEN van 50 - 100 000
- PLAATSEN van 20 - 50 000
- PLAATSEN van 10 - 20 000
- PLAATSEN van minder dan 10 000 inw.
- Reddingmiddelen
- Kustlichter
- Lichtschepen
- Stat. draadl. telegr.




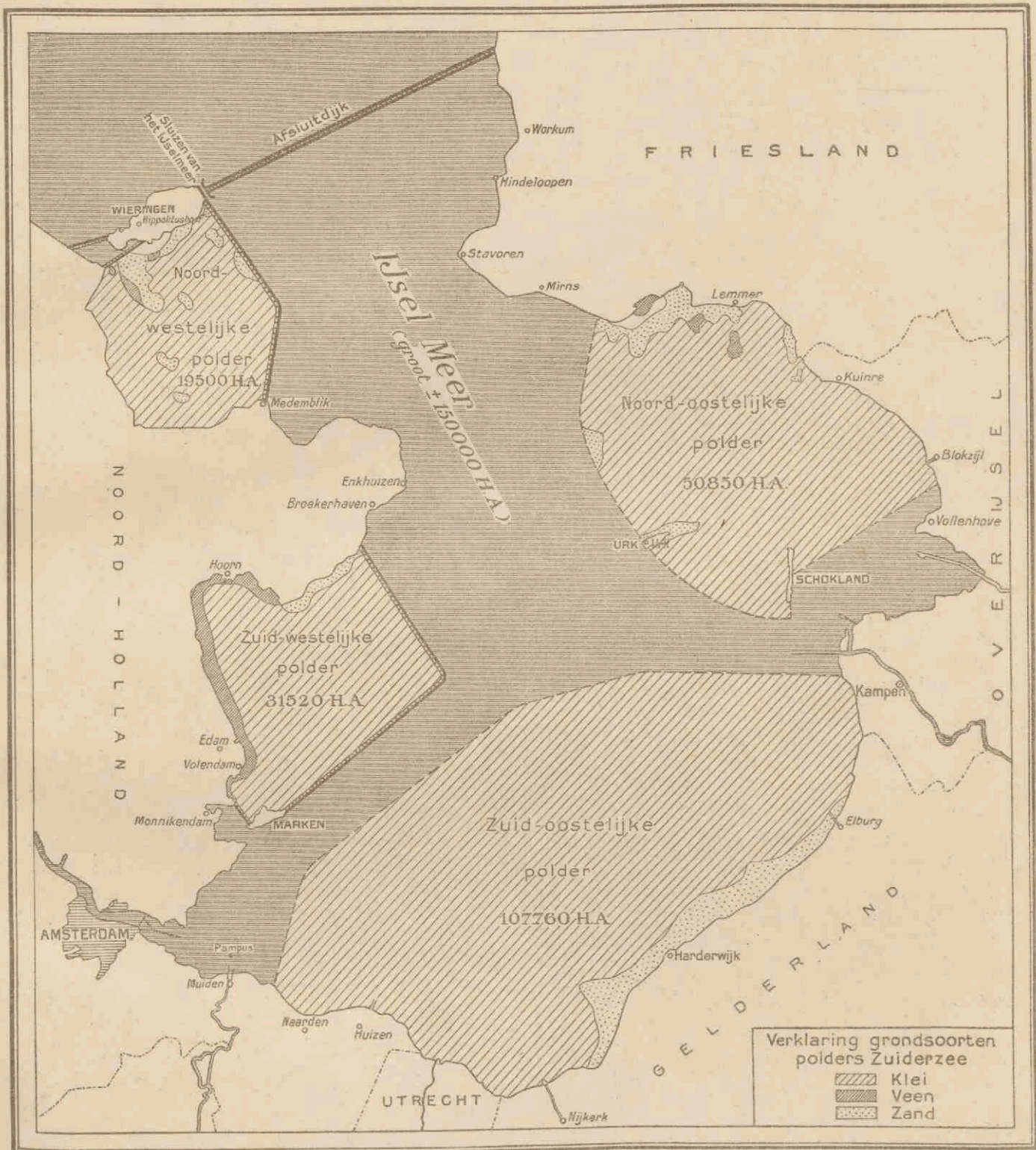




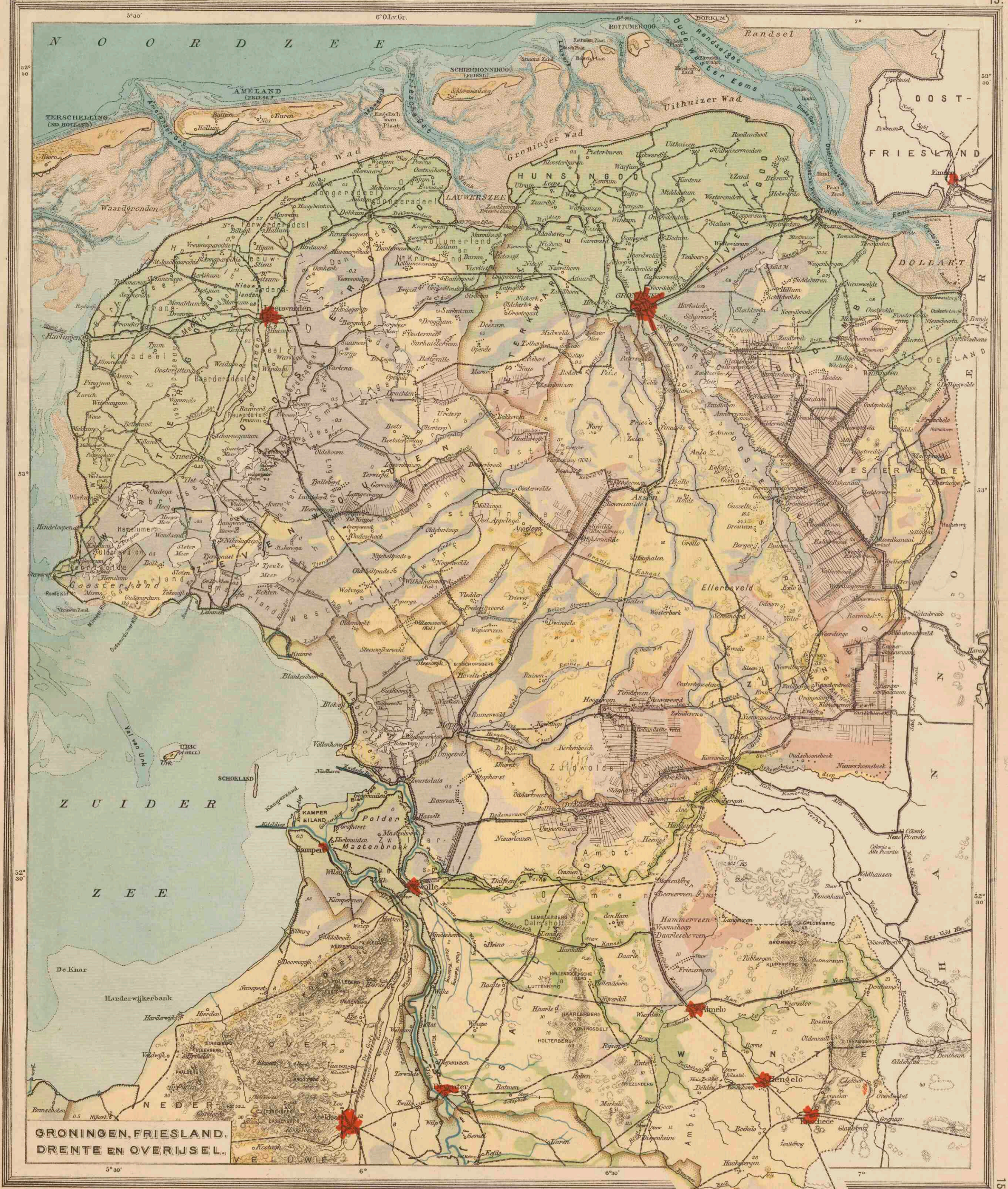


NOORD-EN ZUID-HOLLAND
EN UTRECHT.







AANGENOMEN ONTWERP TOT DROOGLEGGING DER ZUIDERZEE




GRONINGEN, FRIESLAND,
DRENTE EN OVERIJSEL.

Schaal 1:400.000. Verklaring op blad 17.









ZEELAND.

Verklaring voor de provinciekaarten.

De kleuren voor de grondsoorten zijn dezelfde als op kaart 9.

- Drainage lijnen.
- Hoogwaterlijn.
- Laagwaterlijn.
- Lijn van 25 d.M. beneden laagwater.
- Lijn van 50 d.M.
- Lijn van 100 d.M.
- De wateren, die steeds vrij afstroomen, zijn blauw, de overige zwart.
- Voornaamste kanalen voor het scheepvaartverkeer.
- Bewaarbare kanalen en vaarten.
- Minder goed bewaarbare wateren, meest voor watergraaf bodemd.
- Koersluis.
- Dijk.
- Spoorwegen.
- Tramwegen.

- PLAATSEN van meer dan 100.000 inwoners.
- PLAATSEN van 50.000.
- Plaatsen van 20.000.
- Plaatsen van 10.000.
- Plaatsen van minder dan 10.000.
- Blijsgrenzen.
- Provinciale grenzen.

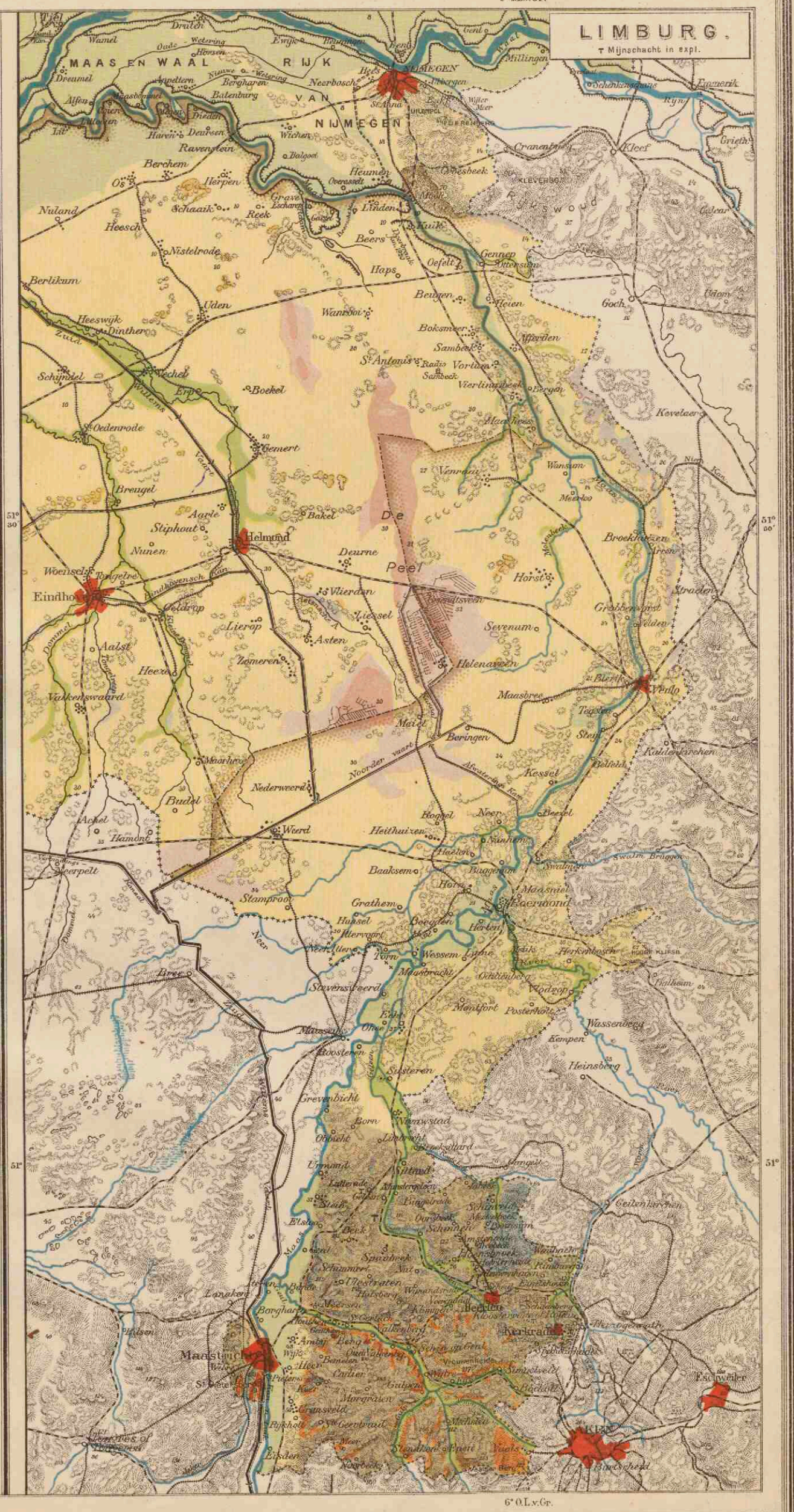
De namen van enige groote gemeenten, die niet tevens doopsnamen zijn, zijn aldus: Hontanissa, Hel Bilt, ingeschreven.


De terrein cijfers wijzen de hoogte aan ten opzichte van N.A.P. (vergelijk de verklaring op de Hoogtekaart van Nederland.)





LIMBURG.


Mijnrecht in expl.











DUITSCHLAND.

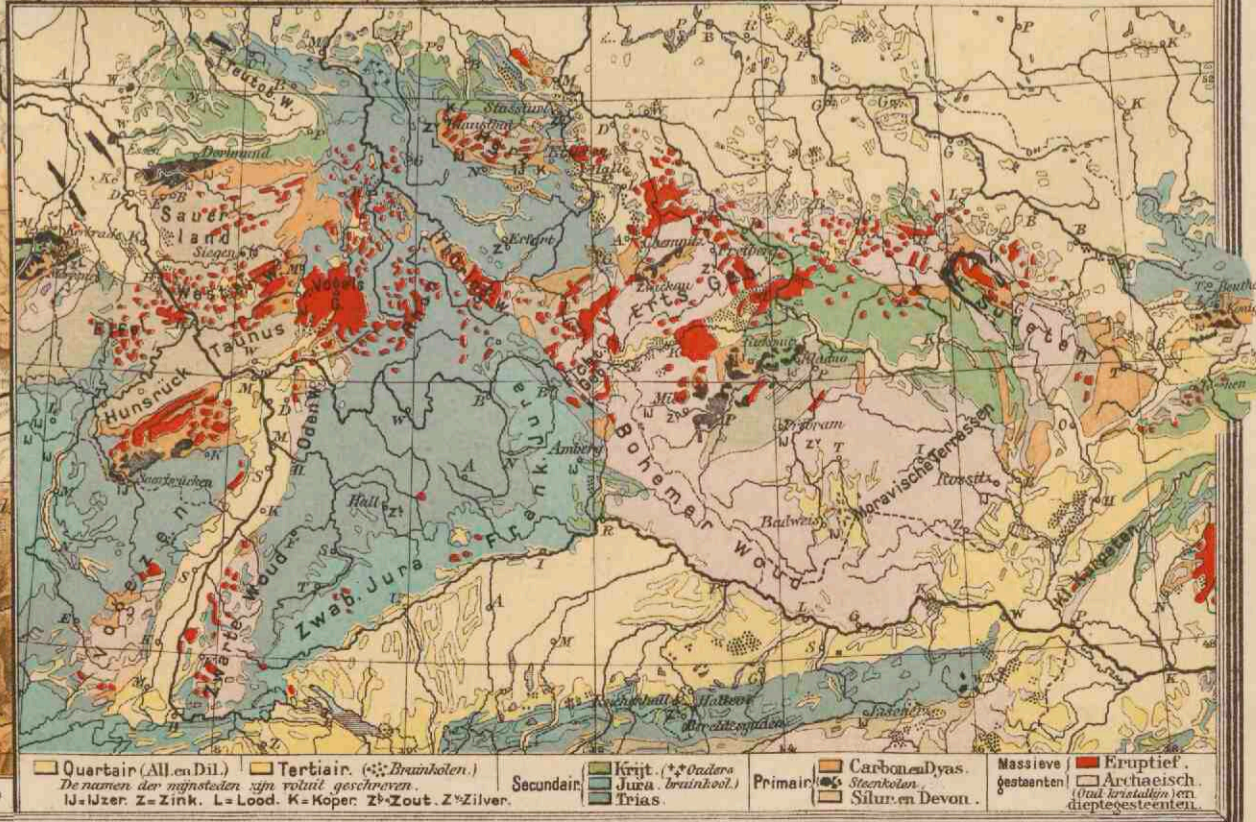
(Natuurkundig)
Schaal 1:3.150.000

Verklaring
(geldende tevens voor alle natuurkundige kaarten der landen van Europa.)

- Beneden den zeospiegel. 0-100 Meter.
- 100-200 M. 200-300 M. 300-500 M.
- Boven 500 M.




GEOLOGISCHE KAART.



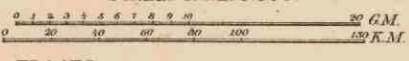
□ Quartair (All en Dil.) □ Tertiair. (3; Braunkohl.) □ Secundair. □ Krijt. (3; Ouders) □ Primair. □ Carbonif. Dyas. □ Massieve gesteenten □ Eruptief. □ Archaisch (vrij zwaarsten en diepste gesteenten)

De namen der gesteenten zijn voluit geschreven.
 L. J. Zink. Z. Zink. L. Lood. K. Koper. Z. Zout. Z. Zilver.



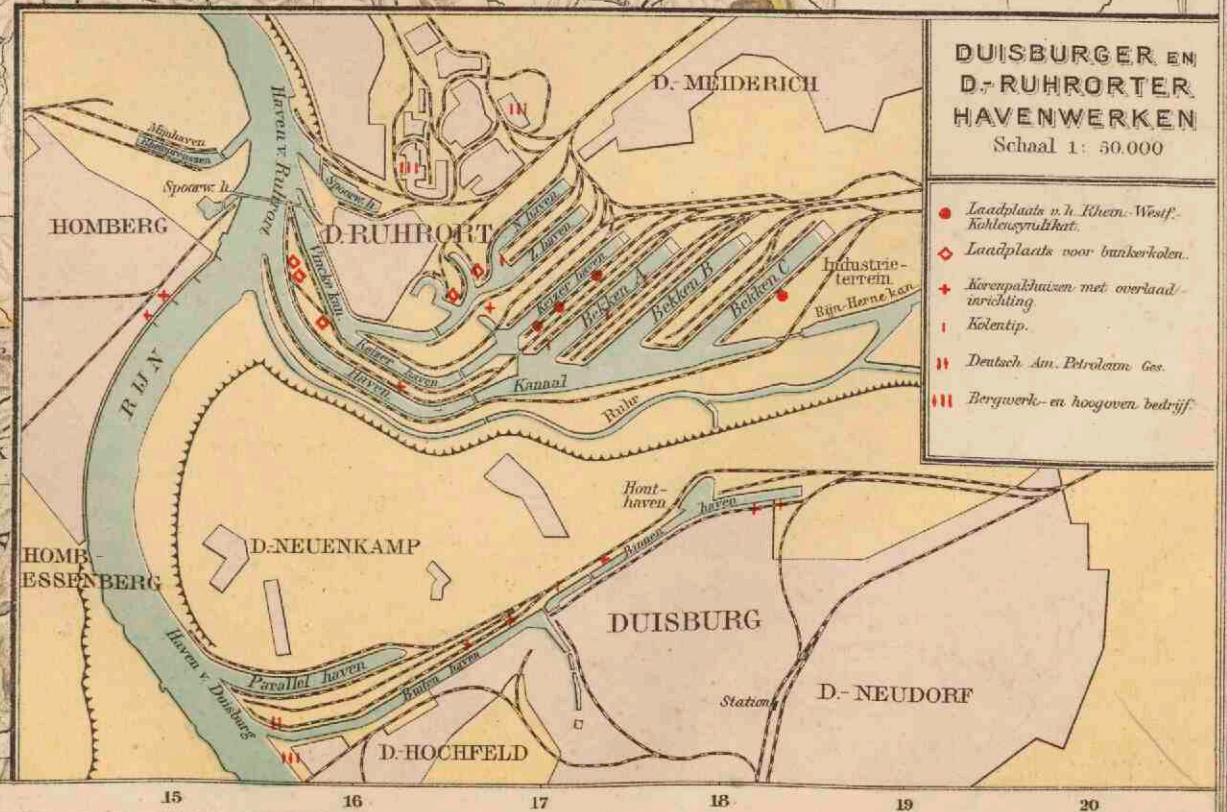
DUITSCHLAND


STAATKUNDE
Schaal 1:3.150.000.




- PLAATS van meer dan 1 mill. inv.
- PLAATSEN 1 mill. tot 500 000 inv.
- Plaatsen 500 000 100 000
- Plaatsen 100 000 50 000
- Plaatsen minder dan 50 000


De hoofdsteden der staten zijn onderstreept
Verkeeringen: b. = bakh.; by. = berg; by. = burg;
m. = münde; df. = doef; hsu. = haussen.
















HET KANAAL OF LA MANCHE

NOORDZEE

NEDERLAND

PRUISSEN

ATLANTISCHE OCEAAN

France

ZWITSERLAND

MIDDELLANDSCHE ZEE

FRANKRIJK.


Schaal 1:3000.000.


- Plaatsen van meer dan 1 mill. inv.
- Plaatsen 1 mill. tot 500.000
- Plaatsen 500.000 tot 100.000
- Plaatsen 100.000 tot 50.000
- Plaatsen minder 50.000

— Eeuwige Sneeuw en Gletschers.
De namen van de hoofdsteden der Departementen zijn onderstreept voor Corsica zie blad 28 Italia.

TALEN en DIALECTEN.







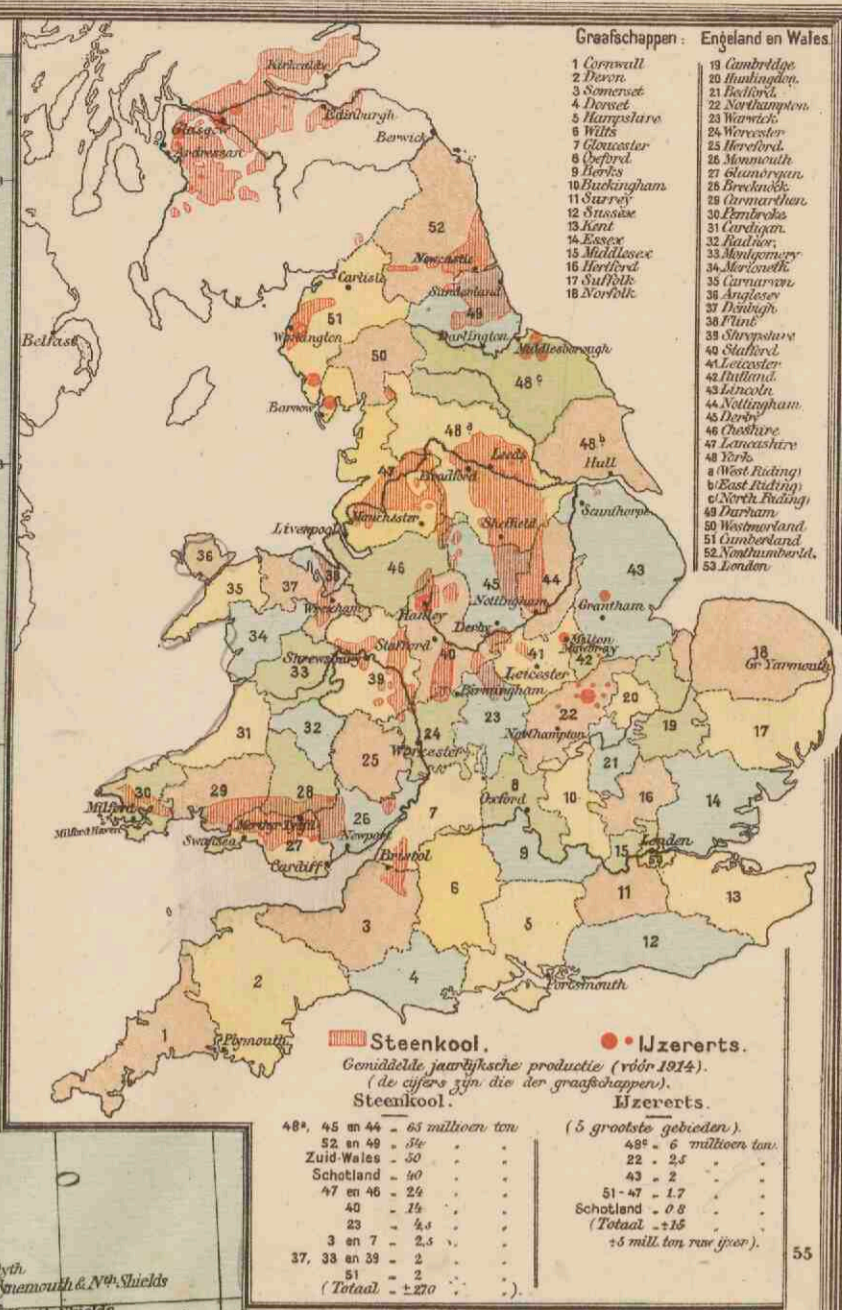


GROOT-BRITANNIË EN IERLAND.

Schaal 1:3.000.000.

- PLAATSEN van meer dan 1 mill. inw.
- PLAATSEN van 500.000 tot 1.000.000 inw.
- Plaatsen van 100.000 tot 500.000 inw.
- Plaatsen van 50.000 tot 100.000 inw.
- Plaatsen van minder dan 50.000 inw.

Verkorte namen van Steden:
 In de omgeving van Manchester: Oldh, Oldham, Rochdale, Todmole, Bradford, Bradford.
 In de omgeving van Birmingham: B. Burg, Whitson, S.H. Shifolun, War, Birmingham.
 In de omgeving van Liverpool: A.M. Aston Manor, W. Wallall, D. Dudley, W.B. West, Beavanoch.
 Van de rivieren van Londen: New, u.L., Newcastle, rinder lym, (u) u. u. het zouten op Mad. G.





Steenkool.
 Gemiddelde jaarlijkse productie (voor 1914).
 (de cijfers zijn die der graafschappen.)

Steenkool	Ijzererts
48 ^a , 45 en 44 - 65 miljoen ton	51-47 - 1,7
52 en 49 - 34	Schotland - 0,8
Zuid-Wales - 50	(Totaal - 5,15
Schotland - 40	- 5 mill. ton raw iron)
47 en 46 - 29	
42 - 15	
23 - 5,4	
3 en 7 - 2,5	
37, 33 en 23 - 2	
51 - 2	
(Totaal - 1.220	

5 grootste gebieden:
 48^a - 6 miljoen ton
 49^a - 6 miljoen ton
 22 - 2,5
 43 - 2
 51-47 - 1,7
 Schotland - 0,8

- Graafschappen: Engeland en Wales.**
- 1 Cornwall
 - 2 Devon
 - 3 Somerset
 - 4 Dorset
 - 5 Wiltshire
 - 6 Wilts
 - 7 Gloucester
 - 8 Hereford
 - 9 Shropshire
 - 10 Warwickshire
 - 11 Stafford
 - 12 Shropshire
 - 13 Kent
 - 14 Essex
 - 15 Middlesex
 - 16 Hertford
 - 17 Suffolk
 - 18 Norfolk
 - 19 Cambridge
 - 20 Huntingdon
 - 21 Bedford
 - 22 Northampton
 - 23 Northampton
 - 24 Wiltshire
 - 25 Hereford
 - 26 Hereford
 - 27 Hereford
 - 28 Hereford
 - 29 Hereford
 - 30 Hereford
 - 31 Hereford
 - 32 Hereford
 - 33 Hereford
 - 34 Hereford
 - 35 Hereford
 - 36 Hereford
 - 37 Hereford
 - 38 Hereford
 - 39 Hereford
 - 40 Hereford
 - 41 Hereford
 - 42 Hereford
 - 43 Hereford
 - 44 Hereford
 - 45 Hereford
 - 46 Hereford
 - 47 Hereford
 - 48 Hereford
 - 49 Hereford
 - 50 Hereford
 - 51 Hereford
 - 52 Hereford
 - 53 Hereford
 - 54 Hereford
 - 55 Hereford









TEGENWOORDIGE INDEELING VAN DE REPUBLIEKEN EN GEBIEDEN VAN DE VEREENIGDE SOCIALISTISCHE RADEN-REPUBLIEK.

A. Socialistische Sovjet-Republieken:

- I. Groot Rusland (Moskou).
- II. Oekraïne (Charkow).
- III. Wit Rusland (Minsk).
- IV. Georgië (Tiflis) } Federatie
- V. Azerbeidschan (Bakoe) } der Kaukasus-
- VI. Armenië (Eriwan) } Republieken.

B. Autonome Republieken (bij de Russ. Social. Federatieve Sovjet Republiek):

- 1. Basjkiren republiek (Sterlitamak).
- 2. Berg " (Wladikawkas = Gorskaya).
- 3. Daghestan " (Temirchanschoera).
- 4. Kirgizezen " (Oeralsk).
- 5. Krim " (Symferopol).
- 6. Karelië " (Petrosawodski).
- 7. Tataren " (Kazan).
- 8. Turkestan " (Tasjkent).
- 9. Jakoeten " (Jakoetsk).
- 10. Abchazan " (Soechoemkale).
- 11. Adsjar "
- 12. Mongolen-(Boerjaten-)Republiek.
- 13. Rep. van het Verre Oosten (Chabarowsk).

C. Autonome gebieden:

- a. Adygez-gebied.
- b. Wotjaken-gebied.
- c. Kabardijner-gebied.
- d. Kalmukken-gebied.
- e. Karatsaj en Tejerkeessen-gebied.
- f. Syrjeren-gebied.
- g. Orjaten-gebied.
- h. Tejetsjen — gebied (grens nog niet geregeld).
- i. Tsjoewasjen-gebied (Tsjeboksary).
- k. Z. Osseten-gebied.
- m. Grensgebied van Nachitsjewang.
- n. Marisjki-(Tsjeremizen-)gebied (Krasnokoksjaïsk).

D. Werklieden Communes:

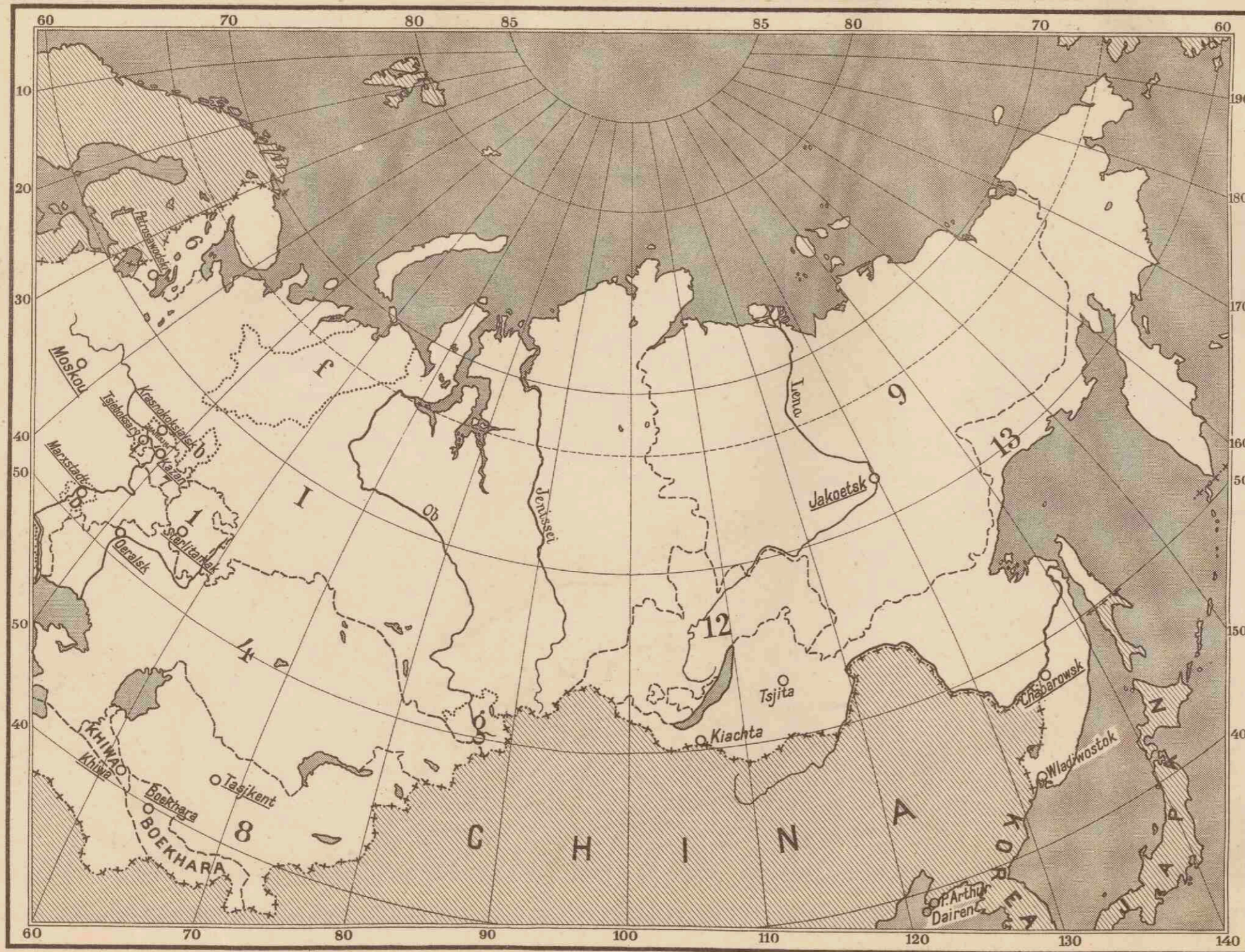
- Duitsche Wolgastreek: Marxstadt.

E. Nationale Raden Republieken:

- Boekhara (Boekhara).
- Khiwa (= Khorasme) (Khiwa).

De hoofdsteden zijn tusschen haakjes achter den naam van het gebied vermeld en op de kaart onderstreept.





TEGENWOORDIGE INDEELING VAN DE REPUBLIEKEN EN GEBIEDEN VAN DE VEREENIGDE SOCIALISTISCHE RADEN-REPUBLIEK.

A. Socialistische Sovjet-Repubielen:

- I. Groot Rusland (Moskou).
 - II. Oekraïne (Charkow).
 - III. Wit Rusland (Minsk).
 - IV. Georgië (Tiflis)
 - V. Azerbeidschan (Bakoe)
 - VI. Armenië (Eriwan)
- } Federatie
} der Kaukasus-
} Repubielen.

B. Autonome Repubielen (bij de Russ. Social. Federatieve Sovjet Republiek):

- 1. Basjkiren republiek (Sterlitamak).
- 2. Berg " (Wladikawkas - Gorskaya).
- 3. Daghestan " (Temirchanschoera).
- 4. Kirgizezen " (Oeralsk).
- 5. Krim " (Symferopol).
- 6. Karelië " (Petrosawodski).
- 7. Tataren " (Kazan).
- 8. Turkestan " (Tasjkent).
- 9. Jakoeten " (Jakoetsk).
- 10. Abchazan " (Soechoemkale).
- 11. Adjar "
- 12. Mongolen-(Boerjaten-)Republiek.
- 13. Rep. van het Verre Oosten (Chabarowsk).

C. Autonome gebieden:

- a. Adygez-gebied.
- b. Wotjaken-gebied.
- c. Kabardijnar-gebied.
- d. Kalmukken-gebied.
- e. Karatsjaj en Tsjerkessen-gebied.
- f. Syrjenen-gebied.
- g. Orjaten-gebied.
- h. Tsjetsjen — gebied (grens nog niet geregeld).
- i. Tsjoewasjen-gebied (Tsjeboksary).
- k. Z. Ooseten-gebied.
- m. Grensgebied van Nachitsjewang.
- n. Marisjki-(Tsjeremizen-)gebied (Krasnokoksjaïsk).

D. Werklieden Communes:

Duitsche Wolgastreek: Marxstadt.

E. Nationale Raden Repubielen:

Boekhara (Boekhara).
Khiwa (= Khoresme) (Khiwa).

De hoofdsteden zijn tusschen haakjes achter den naam van het gebied vermeld en op de kaart onderstreept.

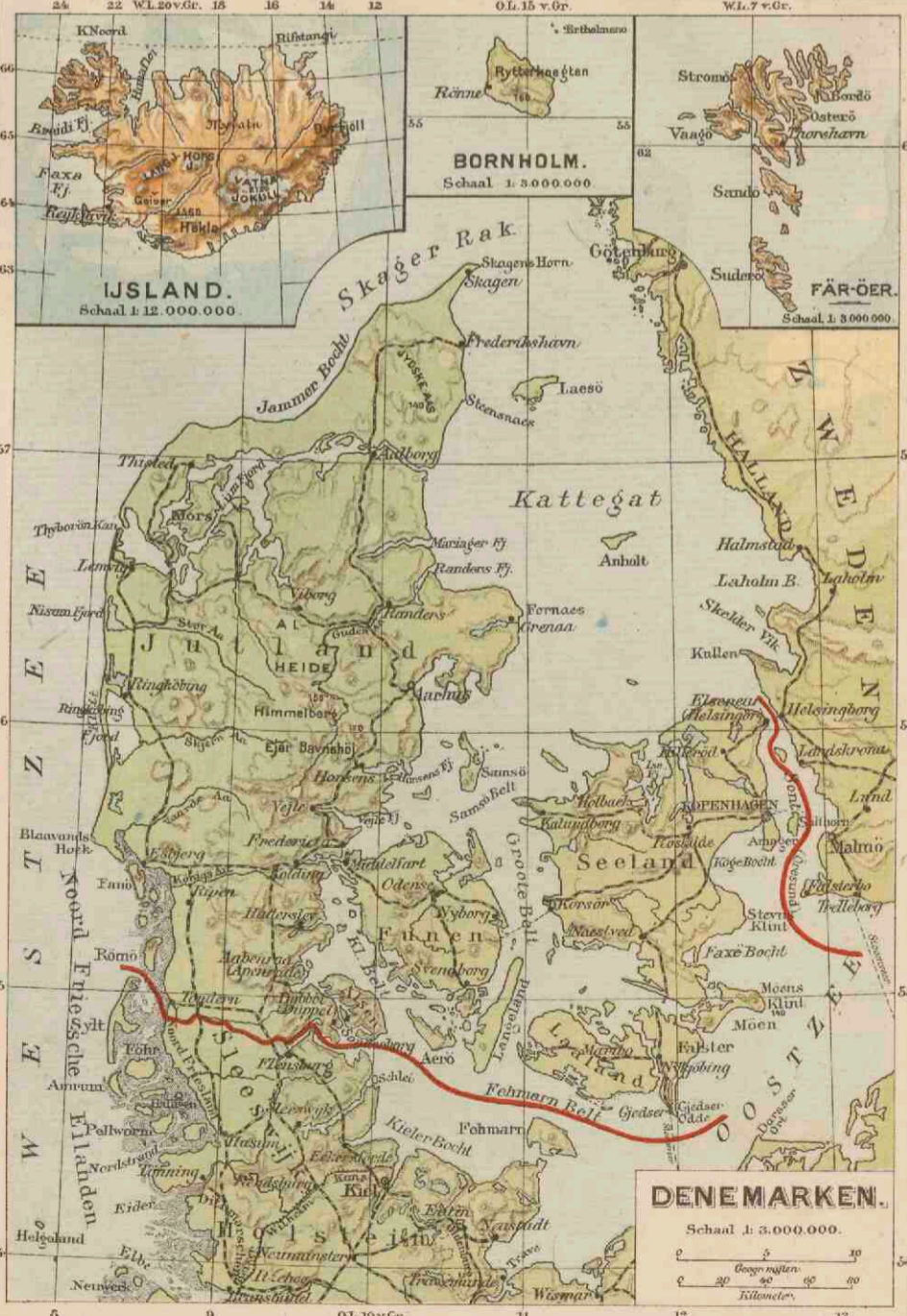
Handwritten red ink scribbles and a small circular mark at the top of the page.



SKANDINAVIË.

Schaal 1:5.000.000.


- PLAATS van meer dan 500.000 inv.
 - Plaatsen 500.000 - 100.000
 - Plaatsen 100.000 - 50.000
 - Plaatsen minder dan 50.000
- Eeuwige Sneeuw en Gletsjers




DENEMARKEN.


Schaal 1:3.000.000.


- Plaats van meer dan 100.000 inv.
 - Plaatsen 100.000 - 50.000
 - Plaatsen minder dan 50.000
- Eeuwige Sneeuw en Gletsjers















ITALIË.
 Schaal 1:3.000.000.

● PLAATSEN van meer dan 500.000 inw.
 ○ Plaatsen 500.000 tot 100.000 inw.
 • Plaatsen 100.000 tot 50.000 inw.
 * Plaatsen minder dan 50.000 inw.

De namen van de hoofdsteden der 69 provincien (naar de hoofdsteden genoemd) zijn onderstreept.

Landbouwgebied
 Wijnbouw







O.L. 14 v. Gr.

16

18

20

22

24

26

28

30

44

44

42

42

40

40

38

38

36

36

16

18

20

22

24

26

28

30

30


30


BALKAN-SCHIEREILAND en omliggende landen.
(Ethnografisch.)
Schaal 1:10.000.000.

■ Italianen.
 ■ Roumanen (en Zinzaren of Koetsen, Wlachen).
 ■ Serven (en Kroaten).
 ■ Bulgaren.
 ■ Macedoniërs.
 ■ Albanesen (Alb).
 ■ Grieken.
 ■ Osmanen of Turken en Tataren.
 ■ Kleinsprokkeling behoort vermenigving der volken.
 ■ Mohammedaanse Serven (Bosnische Turken).
 ■ Bulgaren (Bosnische Turken en Albanesen).

BALKAN-SCHIEREILAND.
Schaal 1:3.700.000.

■ PLAATSEN van meer dan 1 mill. inv.
 ● PLAATSSEN 1 mill. tot 500.000
 ○ Plaatsen 500.000 - 100.000
 ○ Plaatsen 100.000 - 50.000
 ● Plaatsen minder dan 50.000
 ■ Plaatsen Groot A. D. 1875 (1875) v. 1875.









KLEIN-AZIË.
 Schaal 1:12.500.000.
 Kilometer

PALESTINA.
 Schaal 1:2.500.000.
 Kilometer


AZIË.
 Schaal 1:30.000.000.


Laagland beneden den Zeespiegel.	Meter
Laagland	0 200
Hoogland en laag borsland	200 500
Middelgeb. en Hoogland	500 1500
Hooggebirge en Hoogland	1500 5000
Bergtoppen en ketenen hooger dan	5000
Zandwoestijnen.	Toendra.
Zoutwatermeren.	














ZUID-AZIË.
Schaal 1:20.000.000.


- | | |
|---|---|
| <ul style="list-style-type: none"> — Russisch — Britsch — Fransch — Belgisch — Portugeesch — Indisch — Nederlandsch — Italiaansch | <ul style="list-style-type: none"> — Begijn v.d. bewaardheid der rivieren. — Kavaan en andere handelswegen. — Woestijnen — Woestijnsteeppen — Steppen — ELAATSSEN van meer dan 1 mill. inv. — PLAATSSEN 1 mill. tot 500.000 — Plaatsen 500.000 tot 100.000 — Plaatsen 100.000 tot 50.000 — Plaatsen met minder dan 50.000 — De Hoofplaatsen zijn dubbel onderstreep. — De Hoofplaatsen in de Straatje Soenda. |
|---|---|

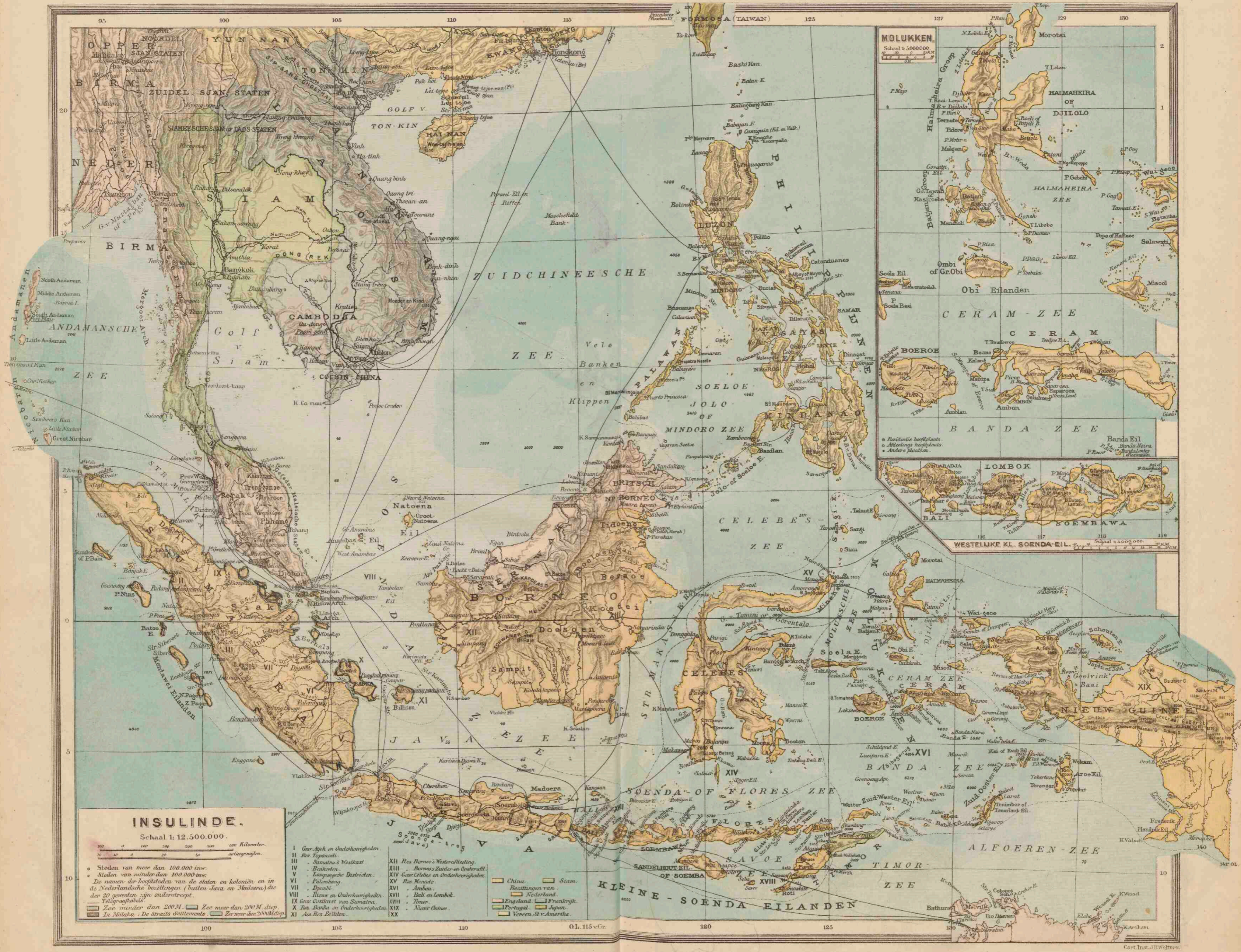
CHINEESCHE PROVINCIËN.

- | | |
|---|--|
| <ul style="list-style-type: none"> I Tsjé-ti II Sjén-té III Sjén-toeng IV Ho-nan V Sjén-si VI Sjén-soe VII Kiang-see VIII Ngai-hwei IX Hoe-pei | <ul style="list-style-type: none"> X So-tsewan XI Tsjé-kiang XII Fok-kiang XIII Kiang-si XIV Ho-nan XV Kwei-tsjou XVI Jan-nan XVII Kwang-si XVIII Kwang-toeng |
|---|--|
- De namen der voor het verkeer geopende steden zijn onderstreep.

JAPAN.
Schaal 1:10.000.000.








INSULINDE.

Schaal 1: 12.500.000.





- Steden van meer dan 100.000 inw.
- Steden van minder dan 100.000 inw.
- De namen der hoofdsteden van de staten en koloniën en in de Nederlandsche bezittingen (nietten Java en Madoera) die der 23 gewesten zijn onderschreept.
- Zee minder dan 200 M. □ Zee meer dan 200 M. diep.
- In Malaka: De Straits Settlements. □ Zee meer dan 200 M. diep.

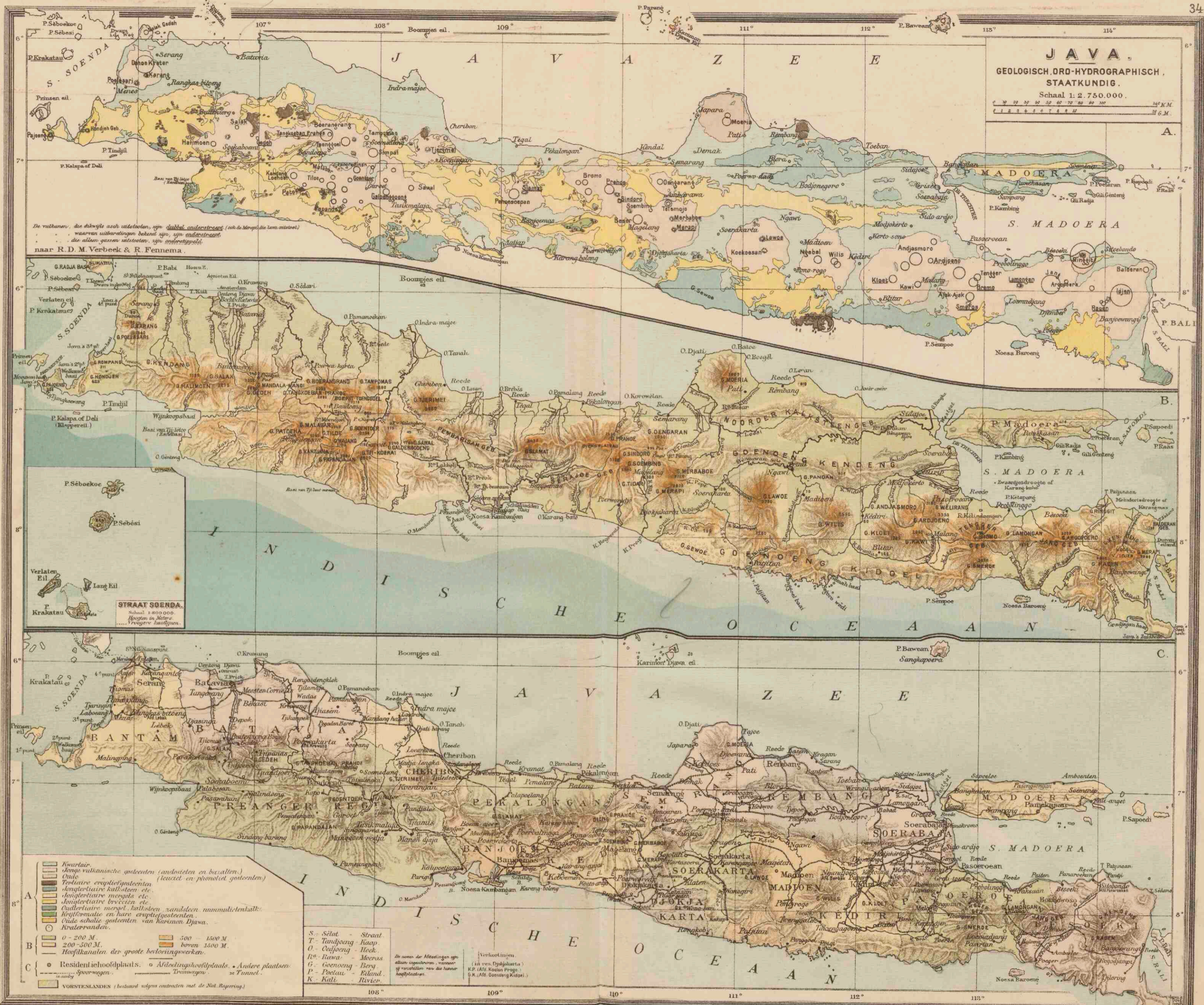
- I Gew. Aepel en Onderhoorigheden.
- II Res. Tapanandi.
- III - Sumatra's Westkust.
- IV - Batakvolken.
- V - Lakoepische Districten.
- VI - Palembang.
- VII - Djambi.
- VIII - Bliem en Onderhoorigheden.
- IX Gew. Coastland van Samatra.
- X Res. Banda en Onderhoorigheden.
- XI Ass. Res. Billiton.
- XII Res. Borneo's Westerkust.
- XIII - Borneo's Zuid- en Oostkust.
- XIV Gew. Celebes en Onderhoorigheden.
- XV Res. Manado.
- XVI - Amboen.
- XVII - Bali en Lombok.
- XVIII - Timor.
- XIX - Nieuw-Guinee.
- XX


- China.
- Siam.
- Bezittingen van:
 - Nederland.
 - Engeland.
 - Frankrijk.
 - Portugal.
 - Japan.
 - Vereen. St. v. Amerika.

O.L. 115 v. G.



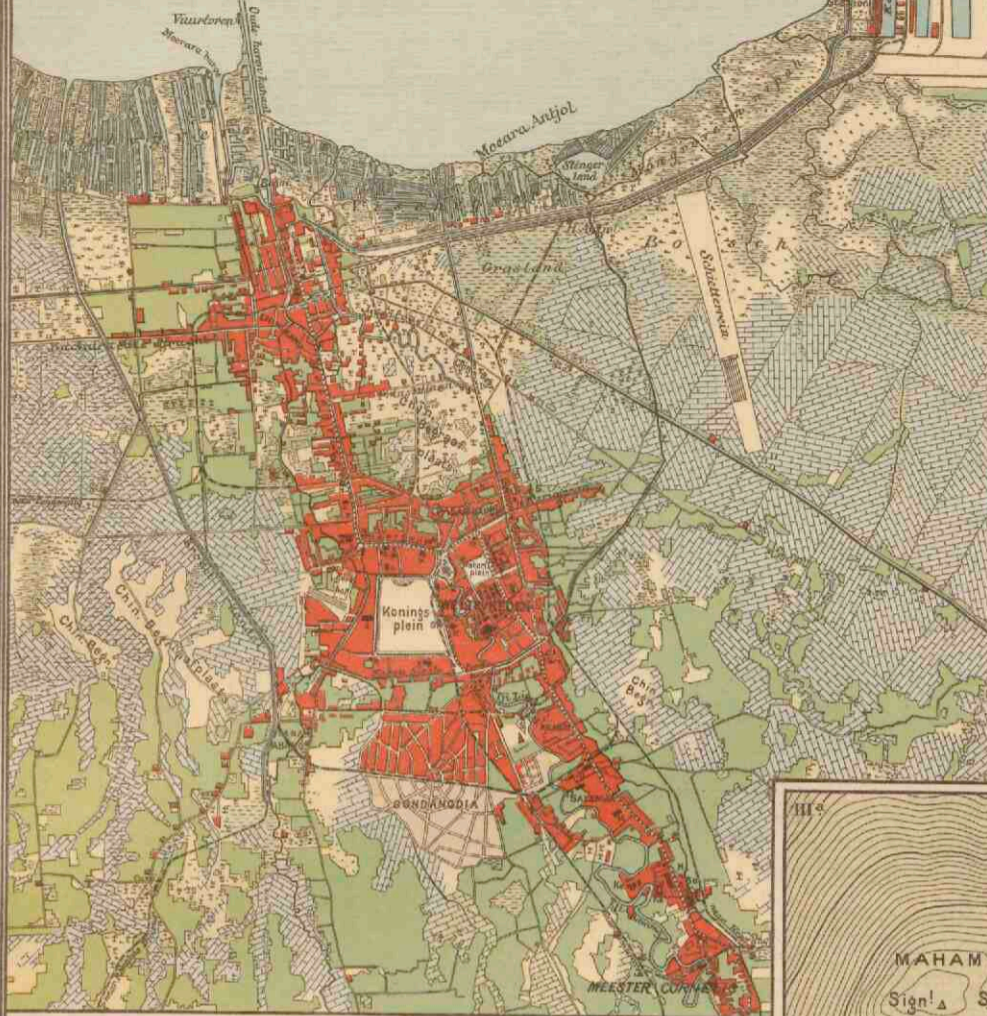






VERKLARING voor I^a en II.

- K. - Kerk. Ka. - Kazerne. So. - Sociëteit. H. - Hôtel.
- S. - Station. S.F. - Suikerfabriek (op II).
- Sawaahs. Tegals (op II). Moeras.
- Tuinen (vooraf. Klappertuinen op I).
- Kampongs. Eruen met steenen gebouwen.
- Spoorlijn.
- Electr. tramlijn (op I). Stoomtramlijn.



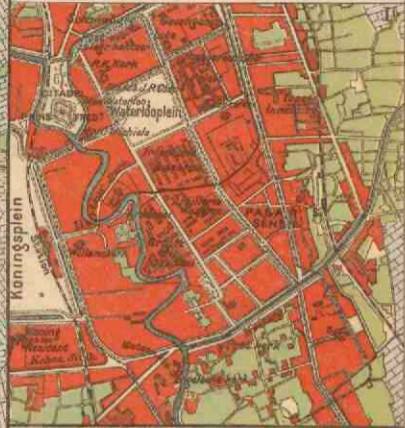
BATAVIA.

Schaal 1:100.000.

- 1. Stadhuis (Residentie-hantoor).
- 2. Java-Bank.
- 3. 1000 Hotels. Gov. Gen. (De tijd der gracht waaraan N° 3 ligt, heet Nijnyk).
- 4. Museum.
- 5. Resident.
- 6. 200 Hospitaal.
- 7. Arsenaal.
- 8. Groot Prins Frederik (ongebouwd).
- 9. Paleis of Reg. Bureau.
- 10. Jaiton en Sign. Bureau.
- 11. Scheepkade.
- 12. Logo-gebouw.
- 13. Gymnasiaan, Willem III.
- 14. Milit. School.
- 15. Cour in opbouw-fabriek.
- 17. Ind. arisan-school.

WELTEVREDEN.

Schaal 1:40.000.



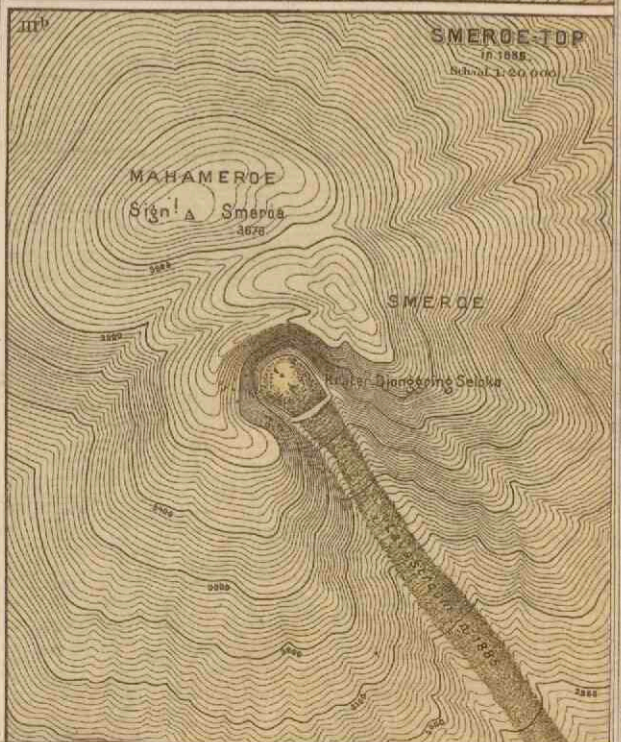

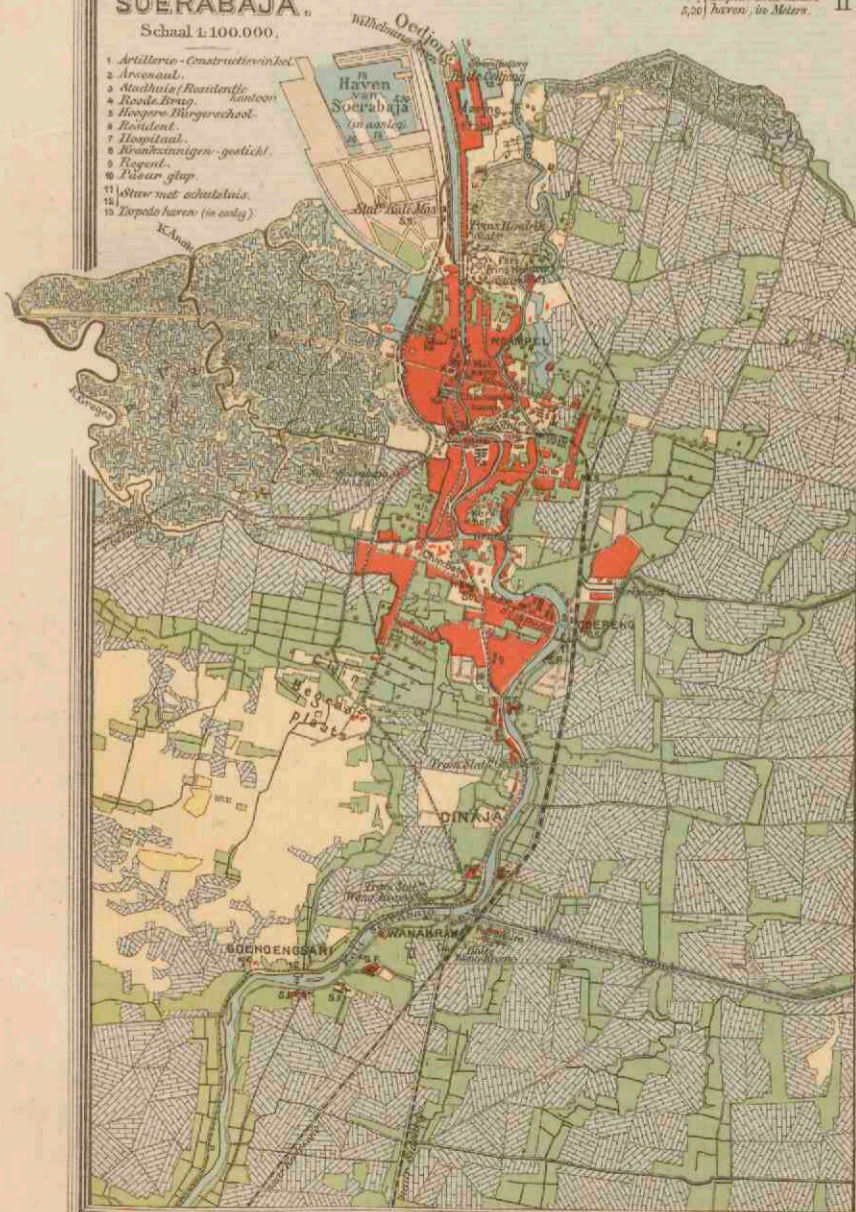
VERKLARING voor III^a en b.


- III^a Hoogtelijnen op 10 Myverticalen afstand.
- III^b Naar de opmerking van den topographischen dienst (de wijkende krater Djongging Saloko is een gesloten ondiepe kuil).
- III^b Naar de opmerking van het mijnwezen onder Fenneema na de uitbarsting van 1835 waarbij de lavastroom den kraterwand heeft doorbroken. Het terrein is geheel onbegroot.


SOERABAJA.

Schaal 1:100.000.

- 1. Artillerie-Constructie-eenheid.
- 2. Arsenaal.
- 3. Stadhuis (Residentie-hantoor).
- 4. Roodde Brag.
- 5. Wapens-rijpschool.
- 6. Resident.
- 7. Hospitaal.
- 8. Ivenkennigen-gedicht.
- 9. Tegel.
- 10. Pilsaar-glas.
- 11. Stew met adustaluis.
- 12. Lerpato haren (in eedg).










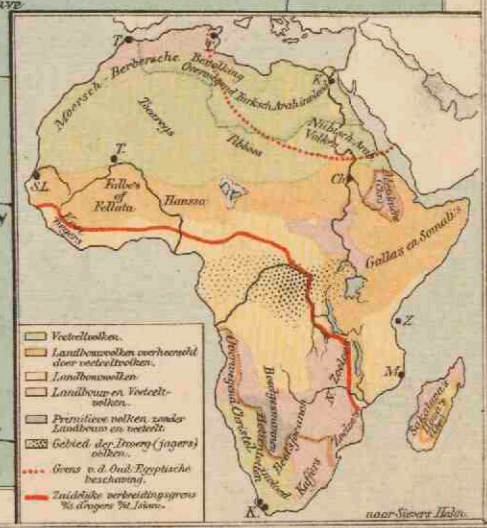
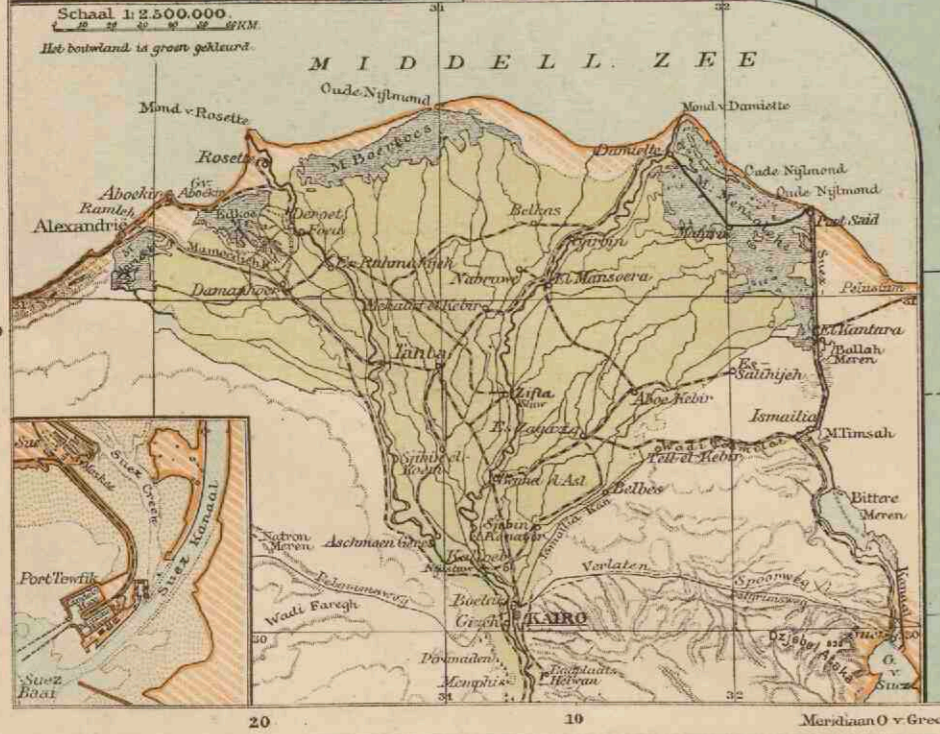
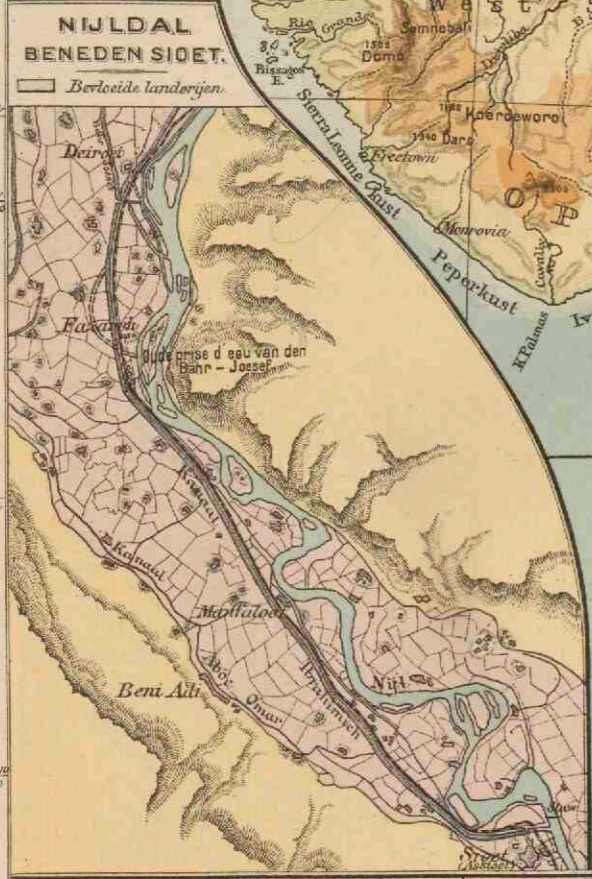








AFRIKA.
Schaal 1:25.000.000.


- 0 50 100 150 200 K.M.
0 50 100 150 200 G.M.
- Laagland beneden den Zeespiegel. Meter.
 - Laagland. 0 - 200
 - Hoogland en laag Bergland. 200 - 500
 - Middelgebirge en Hoogplaat. 500 - 1500
 - Hooggebirge en Hoogplaat. 1500 - 5000
 - Bergtoppen hooger dan 5000.
 - Zoutwatermeren of Zoutmeerssen.
 - Woestijnen.
 - Woestijnsteppen.
 - Steppen.
 - Wadi (Oued).














NOORD-AMERIKA.


Schaal 1:25.000.000.

- 0 10 20 30 40 50 60 70 80 90 100 110 120 130 140 150 160 170 180
- 0 100 200 300 400 500 600 700 800 900 1000 1100 1200 1300 1400 1500 1600 1700 1800 1900 2000 2100 2200 2300 2400 2500 2600 2700 2800 2900 3000 3100 3200 3300 3400 3500 3600 3700 3800 3900 4000 4100 4200 4300 4400 4500 4600 4700 4800 4900 5000
- 0 - 200 M.
- 200 - 500
- 500 - 1500
- 1500 - 5000
- hooger dan 5000
- Zelfwatermeren.
- Zandwoestijnen.

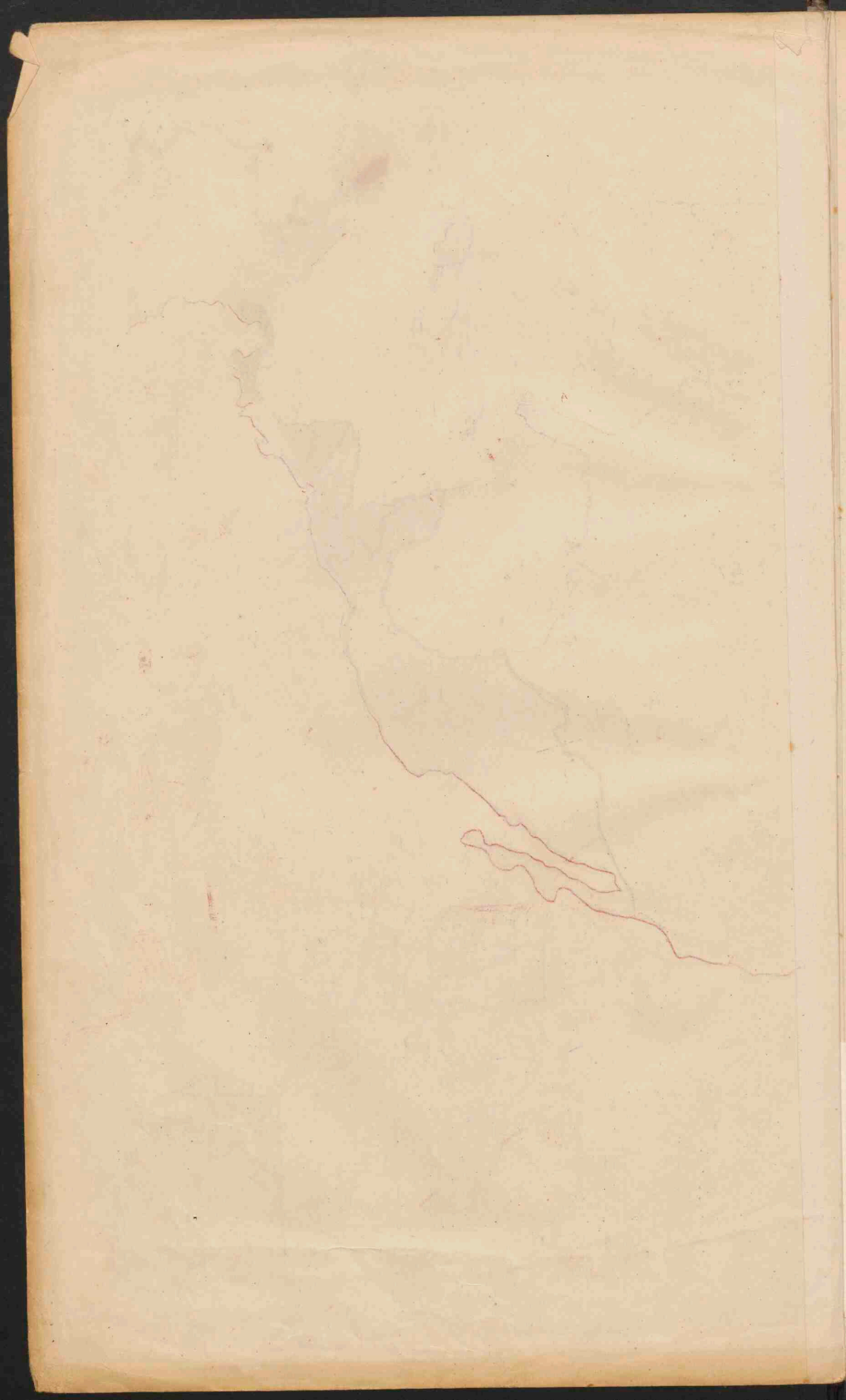
MISSISSIPPI-MONDINGEN.


Schaal 1:2.000.000.









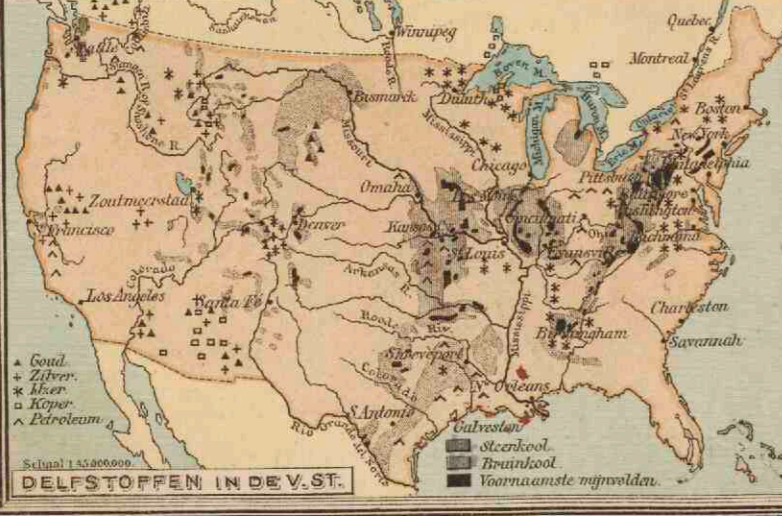




DE VEREENIGDE STATEN EN MEXICO.


Schaal 1:12.000.000.

- PLAATSEN van meer dan 1 mill. inw.
 - Plaatsen 500.000 - 1.000.000
 - Plaatsen 100.000 - 500.000
 - Plaatsen 50.000 - 100.000
 - Plaatsen minder dan 50.000
- De namen der Staten in de V.S. en Mexico zijn aangegeven als CALIFORNIE die des territorium in Mexico als NEDER-CALIFORNIE.
- Indian Reservations National Parks
- De namen der hoofdsteden zijn onderstreept. De namen van Staten in Mexico zijn aldus met den naam der hoofdstad, zijn niet vermeld.
- De diepte der zee is in twee tinten aangegeven, tot 200 M. en dieper dan 200 M.



DELFTSTOFFEN IN DE V.S.

105 W.L. v. Greenw. v. d. C.





ZUID-AMERIKA
Verklaring voor de beide kaarten.

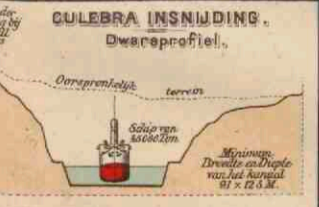
Gemidd. Schaal 1: 25.000.000.

0 10 20 30 40 50 60 70 80 90 100 110 120 130 140 150 160 170 180 190 200 210 220 230 240 250 260 270 280 290 300 310 320 330 340 350 360 370 380 390 400 410 420 430 440 450 460 470 480 490 500 510 520 530 540 550 560 570 580 590 600 610 620 630 640 650 660 670 680 690 700 710 720 730 740 750 760 770 780 790 800 810 820 830 840 850 860 870 880 890 900 910 920 930 940 950 960 970 980 990 1000 Kilometers

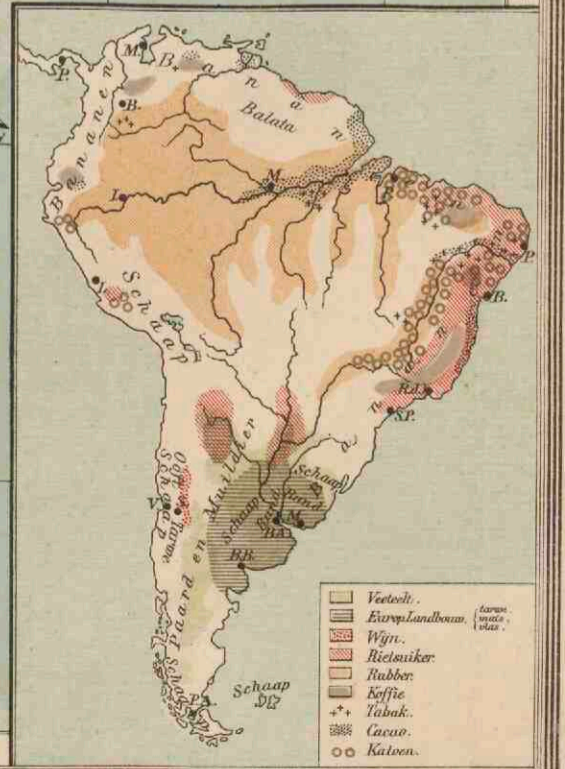
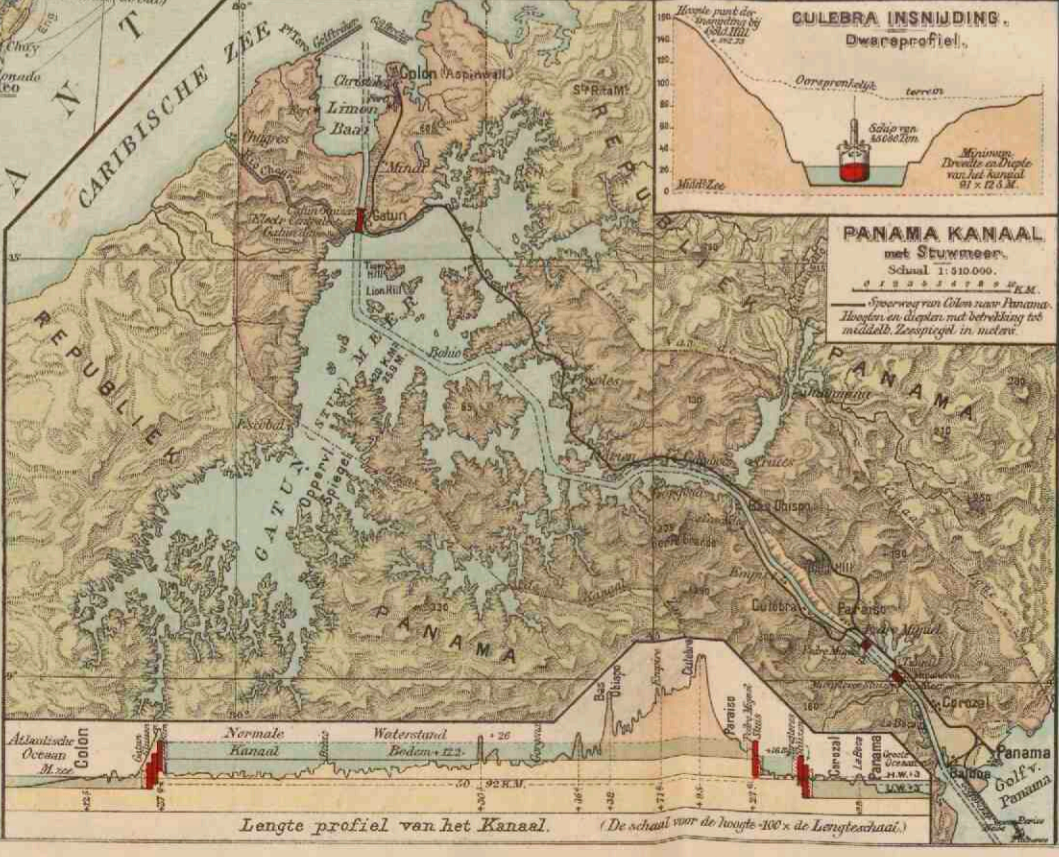
- PLAATS van meer dan 1 miljoen inv.
- Plaatsen " " " 100.000 "
- Plaatsen " " " 50.000 "
- Plaatsen " " " minder " 50.000 "

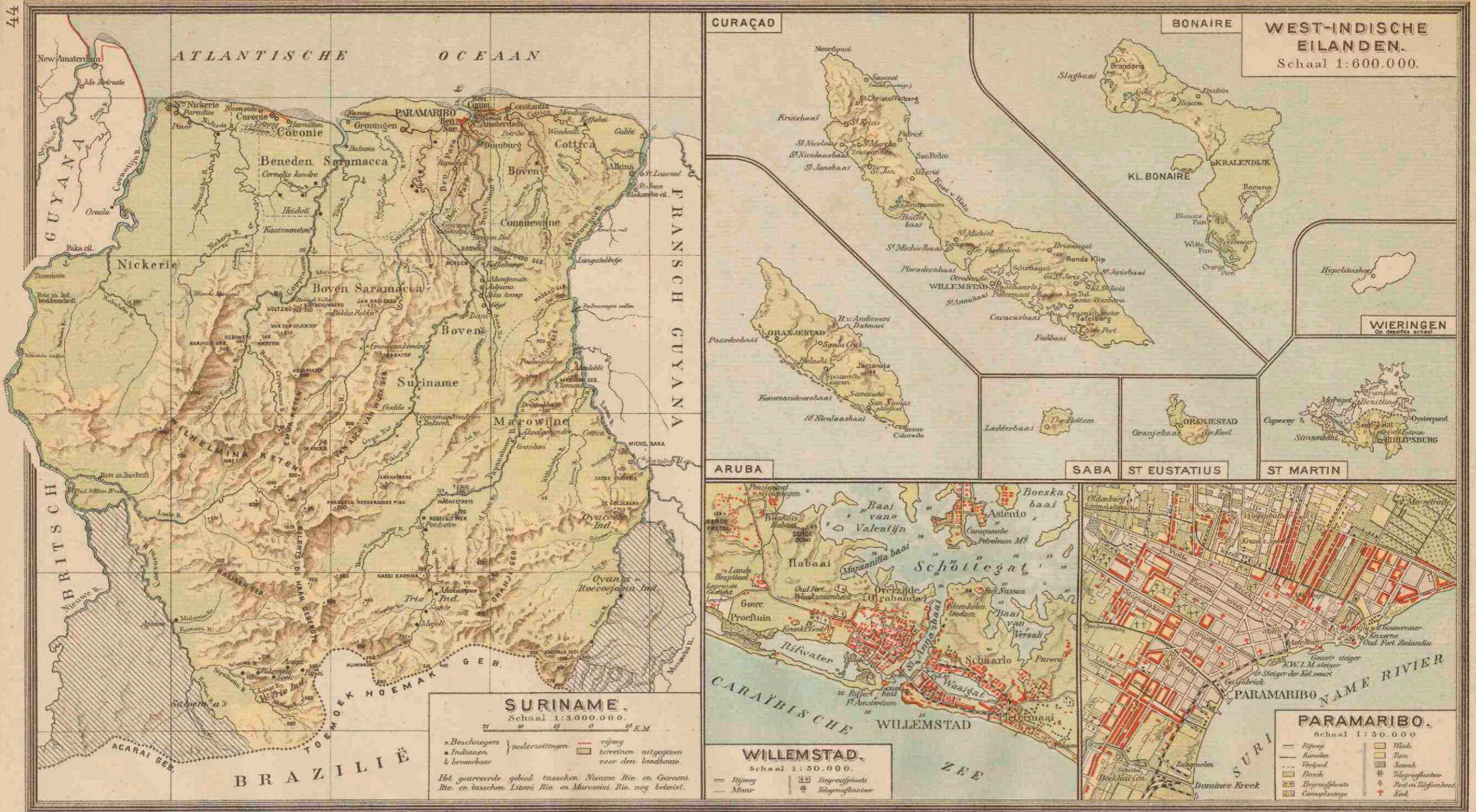
De namen van de hoofdsteden der staten zijn dubbel, die van de staten van Brazilië enkel onderstreept.


- laagland 0-200 M.
- Hoogland en laag Bergland 200-500 "
- Middelhoogte en Hoogland 500-1500 "
- Hooggebergte en Hoogland 1500-5000 "
- Bergland en Bergtoppen hoger dan 5000 "



PANAMA KANAAL
met Stuwmeer.
Schaal 1: 100.000.











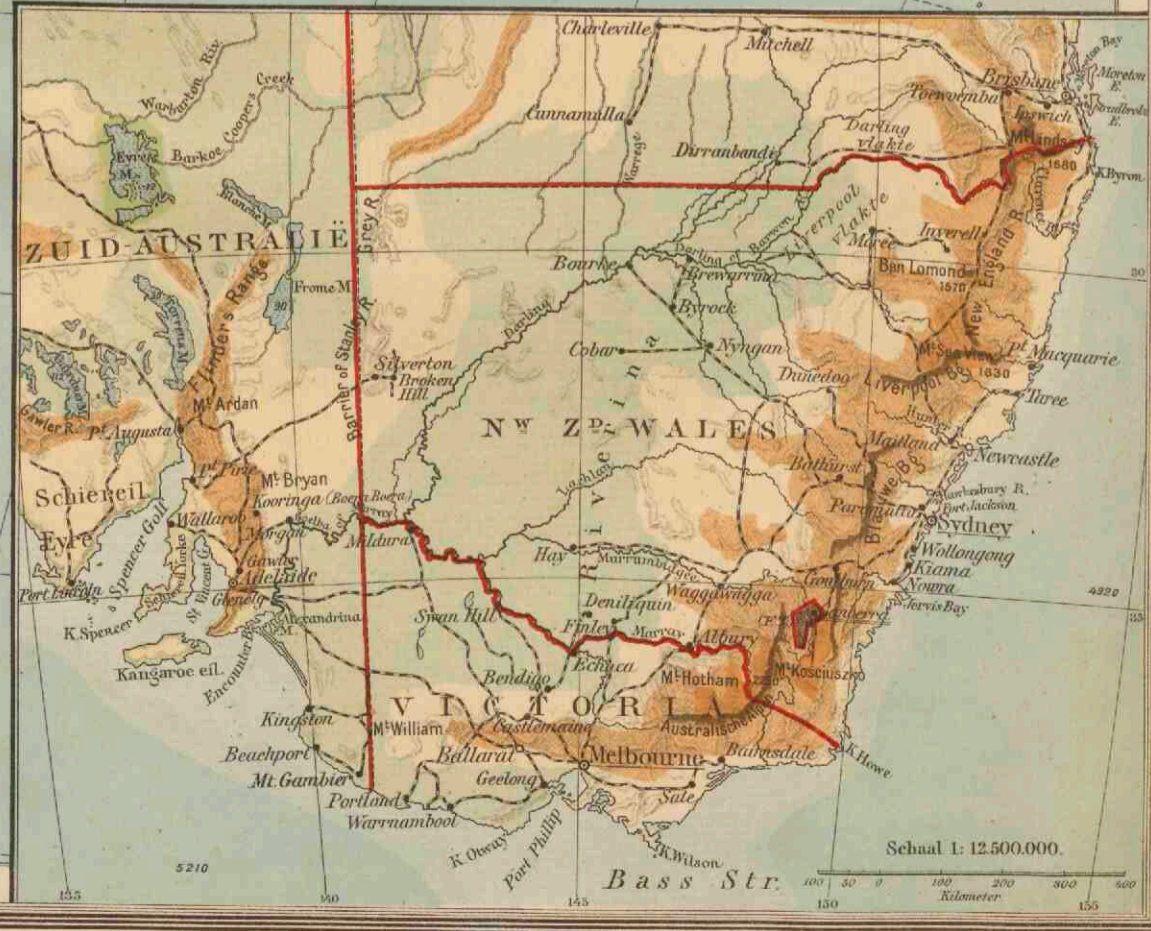
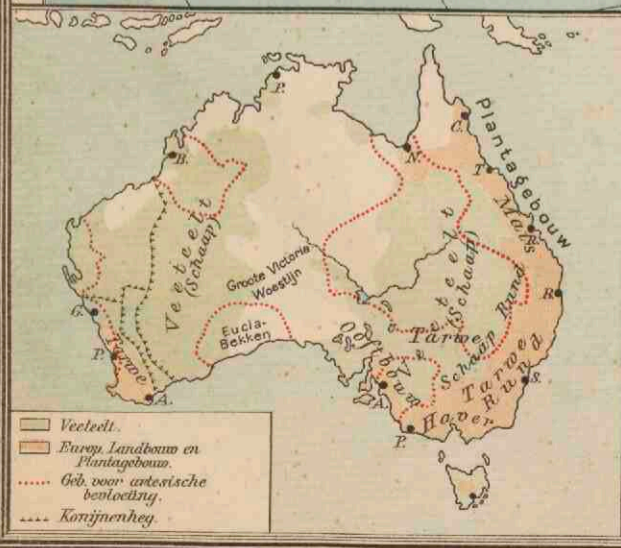
AUSTRALIË.
Schaal 1:30.000.000.


0 100 200 300
Geogr. mijlen
0 100 200 300
Kilometer

■ PLAATSEN van meer dan 1 mill. inwoners.
● Plaatsen 500.000
○ Plaatsen 100.000
◦ Plaatsen 50.000
• Plaatsen minder

Voor zover de Britsche eilanden, tot zover de kolonie behooren, is dit aangegeven (Co.A. Commonwealth of Australia, N.Z.W. Nieuw-Zuid Wales, N.Z. Nieuw Zeeland, T. Tasmania), Jap. Japans, onder mandaat van Japan namens den Volkenbond.

--- Telegraafkabel.






H. ZONDERVAN

INSULINDE IN WOORD EN BEELD

SCHOOLPLATEN VOOR HET AARDRIJKSKUNDIG ONDERWIJS
 NAAR OORSPRONKELIJKE SCHILDERIEN VAN W. C. C. BLECKMANN EN J. GABRIËLSE

(GROOTTE 75 BIJ 105 CM. EN 57 BIJ 139 CM.)



Muskaatnotenbedrijf op de Banda-eilanden. - Molukken.
 Reproductie naar een der platen Insulinde in Woord en Beeld.

1. De Chineesche Kamp te Batavia. - Java.
2. Tweelingvulkaan Gedeh-Pangerango. - Java.
3. Het lage Noorderstrand. - Java.
4. De steile Zuidkust. - Java.
5. Rijstbouw. - Java.
6. De Anai-kloof. - Sumatra.
7. De Sabanghaven op Poeloe Weh. - Sumatra.
8. Passer te Kaban Djahè. - Sumatra.
9. Tabaksbouw in Deli. - Sumatra.
10. Kampong in het Barito-stroomgebied. - Borneo.
11. De oliestad Balikpapan. - Borneo.
12. In de Minahasa. - Celebes.
13. De Missie in Insulinde. Kerk op Lomblem. - Kleine Soenda-eilanden.
14. Lijkverbranding op Bali. - Kleine Soenda-eilanden.
15. Muskaatnotenbedrijf op de Banda-eilanden. - Molukken.

De nieuwe en vernieuwde platen zijn onderstreept.


Prijs per plaat, geplakt op zwaar carton, met metalen hoeken, met geïllustreerde toelichting, f 3,90
 gevoerd m. papier, m. afneembare stokken (syst. Keiser) - 4,75
 Geïllustreerde toelichting afzonderlijk 0,45

EUROPA IN WOORD EN BEELD

SCHOOLPLATEN VOOR HET AARDRIJKSKUNDIG ONDERWIJS
 NAAR OORSPRONKELIJKE AQUARELLEN VAN L. H. FISCHER, A. NOHMANN, R. RESCHEITER e.a.

(GROOTTE 75 BIJ 105 CM.)

1. In de sneeuw- en ijswereid van den Kaukasus (Elbroesgebergte).
2. In de Alpen (Berner Oberland).
3. Het hooggebergte der Pyrenecën (Mont Perdu en Circus Gavarnie).
4. Een Duitsch middelgebergte (Het Reuzengebergte).
5. Het Karstgebergte langs de Adriatische Zee (Bocche di Cattaro).
6. Een vuurspuwende berg (Vesuvius).
7. Het Hongaarsche laagland (Poesta Hortobagy).
8. De Zuidpunt van Europa (Rots van Gibraltar).
9. Het doorbraakdal van den Rijn (St. Goar en de Loreleirots).
10. De steile kust van Noord-Ierland (Reuzendam van Antrim).
11. Aan de fjordenkust van Noorwegen (De Lofodden).
12. Een laagvlakte in de Poolstreken (Toendra in Lapland).



Het doorbraakdal van den Rijn (St. Goar en de Loreleirots).
 Reproductie naar een der platen Europa in Woord en Beeld.

Prijs per plaat, geplakt op zwaar carton, met metalen hoeken, f 3,90
 gevoerd m. papier, m. afneembare stokken (syst. Keiser) - 4,75
 Geïllustreerde toelichting bij het eerste zestal platen - 1,75
 Geïllustreerde toelichting bij het tweede zestal platen. - 1,75

H. ZONDERVAN

DE AARDE EN HAAR ONDERDEELEN

- I. Buiten Nederland, met 79 kaartjes en afbeeldingen in den tekst, ingenaaid f 3,50, gebonden f 3,75
- II. Nederland in Europa, met 27 afbeeldingen in den tekst, ingenaaid f 1,90, gebonden 3e druk - 2,10
- III. Nederland buiten Europa, met 37 afbeeldingen in den tekst, ingenaaid f 1,90, gebonden 7e druk - 2,25
- IV. Natuurkundige aardrijkskunde, met 53 afbeeldingen in den tekst en een weerkaartje, door H. Zondervan en B. A. Kwast, ingenaaid f 1,90, gebonden 2e druk - 2,10

Groote ingenomenheid met dit voortreffelijk werkje doet ons dit aanbevelend woord schrijven. De illustraties zijn even fraai als talrijk. Als leerboekje voor aanstaande onderwijzers zij het nog eens met nadruk aanbevolen.
De School.

. En om de gegeven stof en om de wijze van behandeling, lijkt ons dit leerboek een groote aanwinst. Niet alleen voor H. B. Scholen, maar ook voor Kweek- en Normalscholen en nog studeerende collega's.
De Bode.

WOORDENBOEKEN OUDE TALEN


Dr. J. MEHLER

NEDERLANDSCH-LATIJSCH WOORDENBOEK

Tweede druk — Prijs, gebonden f 5,90

Zelfs bij een langdurig en veelvuldig gebruik zal het blijken, dat dit woordenboek, waarin bijna geen drukfouten zijn, een zeer vertrouwbare gids mag genoemd worden. *Museum.*

De tijd, dat het boek in mijn bezit is, heb ik het bij alle voorkomende gelegenheden om raad gevraagd en bijna nooit aan een doovemansdeur geklopt. Met volle recht mag Dr. Mehler in zijn voorwoord zeggen dat hij zijn taak niet licht heeft opgevat. Ik kreeg in het algemeen den indruk, dat Dr. Mehler's Woordenboek verreweg het beste is. De leeraar kan er allerlei in vinden, wat van zijn gading is, en menig promovendus, wien het latijn niet al te vlot uit de pen vloeit, zal met Mehler's bijstand allicht de traditioneele klacht over slecht dissertatielatijn kunnen voorkomen. *Weekblad voor Gymn. en M. Onderwijs.*



Dr. F. MULLER Jzn.


GRIEKSCH-NEDERLANDSCH WOORDENBOEK

Prijs, gebonden f 9,90

Aangezocht een nieuwen druk van het woordenboek van Van den Es te bezorgen, kwam de Amsterdamsche hoogleeraar er al dra toe dien arbeid op te geven en een geheel eigen werk te schrijven, een ondernemen dat op zich zelf respect verdient maar boven allen lof gaat, wanneer men in aanmerking neemt, op wat voortreffelijke wijze Dr. Muller zich van zijn taak kweet door een uitgebreide bronnenstudie en door tal van philologische beschouwingen en verhandelingen op grammaticaal en syntactisch gebied in den tekst te lasschen. *De Maasbode.*

Zonder eenigen twijfel is deze vernieuwing tevens een zeer groote verbetering.

Propria Cura.



Dr. J. VAN WAGENINGEN—Dr. F. MULLER Jzn.

LATIJSCH-NEDERLANDSCH WOORDENBOEK


Derde druk — Prijs, gebonden f 9,90

Zij, die zich het bezit van dit werk verzekeren, behoeven geen ander lexicon meer aan te schaffen, hoever men zich ook in het Latijn wil bekwamen. *Vox Medicorum.*

Het boek maakt reeds bij den eersten aanblik een prettigen indruk: mooi papier, heldere druk, en dank zij het oordeelkundig gebruik van drie soorten vette letters, zijn de omvangrijke artikels overzichtelijker dan in alle andere mij bekende Latijnsche woordenboeken. Wij zijn van gevoelen, dat deze nieuwe druk een schitterende prestatie is.

A. GEERBAERT S. J. in *De Standaard v. België.*

Door voor dit boek weer te bezigen het oude formaat, heeft de firma J. B. Wolters het werk met zijn omvangrijke artikels zeer aan overzichtelijkheid doen winnen. *De Maasbode.*



PRIJS DER DRIE WOORDENBOEKEN OUDE TALEN PER STEL BESTELD f 22,50

Dr. A. J. VAN DER MEULEN en M. TEN BOUWHUYS

PLATENATLAS

VOOR DE VADERLANDSCHE GESCHIEDENIS

TEN DIENSTE VAN HET GYMNASIAAL EN MIDDELBAAR ONDERWIJS, KWEESCHOLEN EN NORMAALLESSEN

BEZORGD DOOR DR. N. B. TENHAEFF

Prijs, gebonden 4e druk f 4,90

M. A. P. C. POELHEKKE en Dr. C. G. N. DE VOOYS

PLATENATLAS

BIJ DE NEDERLANDSCHE LITERATUURGESCHIEDENIS

DERDE DRUK

Prijs, gecart. f 4,75, geb. in linnen stempelband f 5,25

REGISTER.

AFKORTINGEN.

Arch. = Archipel. B. = Baai. Bijk. = Bijkantje. Eil. = Eiland, Eilanden. G. = Golf. Geb. = Gebergte. Isl. = Island, Islands. K. = Kaap. Kan. = Kanaal. Krt. = Kaart. Ls. voor Landstreek, afdeling, departement, district, provincie enz. in onderscheiding van een gelijknamige plaats. M. = Meer. N. = Noord. O. = Oost. Plat. = Plateau. R., Riv. = Rivier. Str. = Straat. W. = West. Z. = Zuid.

A.

BLAD			BLAD			BLAD			BLAD							
A	51 29 N.	4 44 O.	16	Admiralteits Eil.	2 0 Z.	147 0 O.	45	Ala-Tau	44 0 N.	76 0 O.	30	Alleghany (R.)	41 30 N.	79 44 W.	41	
A	51 49 N.	6 43 O.	16	Adooa	14 10 N.	38 03 O.	39	Alabama	33 0 N.	86 0 W.	42	Alleghany Geb.	38 0 N.	80 0 W.	40	
A	51 35 N.	5 38 O.	16	Adorp	53 16 N.	6 32 O.	15	Alabama (R.)	31 20 N.	88 0 W.	40	Aller	52 26 N.	11 0 O.	19	
Aa	46 55 N.	8 17 O.	21	Adour	43 34 N.	0 1 O.	22	Alagoas	9 20 Z.	36 30 W.	43	Allerheiligenbaai	13 0 Z.	38 40 W.	43	
Aa	57 30 N.	25 40 O.	25	Adramyti, Golf v.	39 27 N.	26 40 O.	29	Alagon	39 56 N.	6 40 W.	27	Allgäuer Alpen	47 25 N.	10 10 O.	18	
Aabenraa	55 3 N.	9 24 O.	26	Adrar	21 10 N.	12 30 W.	39	Alagös	40 28 N.	44 15 O.	25	Allier	46 46 N.	3 10 O.	22	
Aach	47 45 N.	8 46 O.	19	Adrar der Horas	19 30 N.	2 0 O.	38	Alahan pandjang	1 4 Z.	100 47 O.	36	Alloa	56 5 N.	3 46 W.	23	
Aagtekerke	51 32 N.	3 28 O.	17	Adria	45 4 N.	12 5 O.	28	Alai-tag	39 40 N.	70 0 O.	30	Alma Ata	43 20 N.	77 5 O.	32	
Aalborg	57 3 N.	9 57 O.	26	Adrianoepel	41 41 N.	26 34 O.	29	Alais	44 7 N.	4 6 O.	22	Almaden	38 43 N.	4 50 W.	27	
Aalen	48 52 N.	10 4 O.	20	Adriatische Zee	43 0 N.	15 0 O.	23	Alands Eil.	60 10 N.	20 0 O.	26	Almanzor, Plaza de	40 16 N.	5 19 W.	27	
Aalesund	62 30 N.	6 10 O.	26	Adsjarie		25 A		Alands Haf	60 0 N.	19 20 O.	26	Almanzora	37 12 N.	1 37 W.	27	
Aalsmeer	52 16 N.	4 45 O.	14	Adsjmier	26 22 N.	74 40 O.	32	Alanmyo	19 30 N.	95 15 O.	33	Almeloo	52 21 N.	6 40 O.	15	
Aalst	51 23 N.	5 30 O.	16	Aduard	53 15 N.	6 27 O.	15	Alas, Str.	8 35 Z.	116 40 O.	33	Almeeloosche A	52 20 N.	6 37 O.	15	
Aalst	50 57 N.	4 2 O.	21	Aduarderdiep	53 16 N.	6 28 O.	15	Alasan	41 55 N.	45 50 O.	25	Almen	52 9 N.	6 18 O.	16	
Aalsum	53 20 N.	5 59 O.	15	Adula	46 31 N.	9 1 O.	21	Alasjehir	38 24 N.	28 27 O.	29	Almeria	36 49 N.	2 28 W.	27	
Aalten	51 55 N.	6 35 O.	16	Adventure Bank	37 18 N.	12 10 O.	28	Alaska	63 0 N.	150 0 W.	41	Almissa		Krt X	7	
Aaltensche Beek	51 57 N.	6 28 O.	16	Adyge Tsjerkessen		25 A		Alaska, Schiereil.	57 0 N.	158 0 W.	41	Almkerk	51 45 N.	5 0 O.	16	
Aar	52 9 N.	4 43 O.	14	Aegerl	47 8 N.	8 35 O.	21	Alaska Bergen	61 0 N.	150 0 W.	40	Almoeta	46 23 N.	25 44 O.	24	
Aarau	47 23 N.	8 3 O.	21	Aesro	54 50 N.	10 25 O.	26	Alatyr	54 43 N.	46 29 O.	25	Alor, Str.	8 30 Z.	123 50 O.	33	
Aarberg	47 3 N.	7 17 O.	21	Afferden	51 33 N.	6 0 O.	17	Alava	42 53 N.	2 50 W.	27	Alorbesar	8 15 Z.	124 25 O.	33	
Aarburg	47 20 N.	7 55 O.	21	Afghanistan	32 30 N.	65 0 O.	32	Alba iulla	46 4 N.	23 32 O.	24	Alost	50 57 N.	4 2 O.	21	
Aardal		Krt. VIII	7	Afioen Karahissar	38 43 N.	30 26 O.	29	Albacete	38 59 N.	1 51 W.	27	Alpen	46 30 N.	10 0 O.	18	
Aardenburg	51 16 N.	3 24 O.	17	Afrika	0 0	20 0 O.	39	Albaneezen		Bijk.	29	Alpetli Gletsjer		Bijk.	18	
Aardmansberg		Bijk.	12	Afsluitdijk		15 A		Albanië	41 0 N.	20 0 O.	29	Alpheios	37 38 N.	21 40 O.	29	
Aare	47 14 N.	7 42 O.	21	Afwateringskan.	51 39 N.	5 10 O.	14	Albano	41 43 N.	12 37 O.	28	Alpi Apuane		Krt. IX	7	
Aargau	47 20 N.	8 13 O.	21	Afwateringskan.	51 19 N.	5 57 O.	17	Albany	35 1 Z.	117 58 O.	45	Alsen	55 0 N.	9 50 O.	26	
Aarhus	56 10 N.	10 12 O.	26	Afwateringskan.	52 37 N.	6 40 O.	15	Albany	42 38 N.	74 0 W.	42	Also Verecki	48 45 N.	23 7 O.	24	
Aarlanderveen	52 8 N.	4 44 O.	14	Afwateringskan.	53 15 N.	6 45 O.	15	Albany (E.)	52 0 N.	86 0 W.	40	Alster	53 45 N.	10 6 O.	19	
Aarle	51 30 N.	5 40 O.	16	Agades	17 0 N.	8 0 O.	39	Albatros Eil.	16 30 Z.	59 50 O.	39	Alt Breisach	48 2 N.	7 34 O.	20	
Aarschot	50 59 N.	4 49 O.	21	Agades, Plateau v.	16 30 N.	8 30 O.	39	Albay	13 45 N.	123 10 O.	33	Alt Ruppin	52 59 N.	12 52 O.	20	
Aart	51 53 N.	6 4 O.	16	Agadir	30 30 N.	9 45 W.	38	Albegna		Krt. IX	7	Altagraeia	10 54 N.	71 30 W.	43	
Aartswood		15 A		Agam, Plateau v.	0 14 Z.	100 18 O.	36	Albeng	44 3 N.	8 12 O.	18	Altare, Pas v.	44 15 N.	8 16 O.	28	
Abaco	26 30 N.	76 10 W.	42	Agde	43 19 N.	3 30 O.	22	Alberf Meer	1 50 N.	31 0 O.	38	Aldorf	46 53 N.	8 39 O.	21	
Abbadan	30 12 N.	48 29 O.	32	Agde, Cape d'	43 16 N.	3 32 O.	22	Alberta	55 0 N.	114 0 W.	41	Altels		Bijk.	18	
Abbey Meer	6 40 N.	38 15 O.	38	Agen	44 12 N.	0 37 O.	22	Albertville	45 41 N.	6 24 O.	18	Alten Fjord	70 10 N.	23 20 O.	26	
Abbazia	45 19 N.	14 14 O.	24	Agenieten Eil.	5 53 Z.	106 35 O.	34	Albertville	5 57 Z.	29 12 O.	39	Altenberg	50 43 N.	6 5 O.	21	
Abbekerk	52 43 N.	5 1 O.	14	Aggtelek	48 30 N.	20 28 O.	24	Albi	43 57 N.	2 9 O.	22	Altenburg	50 58 N.	12 23 O.	20	
Abbenbroek	51 50 N.	4 15 O.	14	Agra	27 7 N.	78 5 O.	32	Albina	5 31 N.	54 7 W.	44	Altengaard	69 55 N.	23 20 O.	26	
Abbeekoeta	7 10 N.	3 21 O.	39	Agram	45 51 N.	15 58 O.	24	Albina		Bijk.	18	Altenstein	53 45 N.	20 29 O.	20	
Abbeville	50 8 N.	1 52 O.	22	Agrinion	38 40 N.	21 28 O.	29	Alblas	51 51 N.	4 46 O.	14	Alteveer	53 3 N.	6 59 O.	15	
Abchazie		25 A		Agiossotaria	10 40 N.	37 50 O.	38	Alblasserdam	51 51 N.	4 40 O.	14	Altkirch	47 37 N.	7 18 O.	21	
Aberdeen	57 9 N.	2 5 W.	23	Agusalientes	21 43 N.	102 21 W.	42	Alblasserwaard	51 52 N.	4 50 O.	14	Altmühl	49 0 N.	11 38 O.	19	
Aberystwyth	52 26 N.	4 4 W.	23	Agulhas	37 24 N.	1 34 W.	27	Alboran	35 58 N.	3 2 W.	27	Altona	53 34 N.	9 52 O.	20	
Abesjr	13 50 N.	20 36 O.	39	Agulhas Bank	35 20 Z.	20 50 O.	39	Albuféra de		Valencia	39 20 N.	0 20 W.	27			
Abessinië	11 0 N.	38 0 O.	39	Agulhas Kaap	34 55 Z.	20 0 O.	38	Albula	46 30 N.	9 42 O.	21	Alstüten	47 22 N.	9 32 O.	21	
Abessiniërs		Bijk.	38	Ahmadahad	23 3 N.	72 38 O.	32	Albula Pas	46 35 N.	9 50 O.	21	Altvater	50 10 N.	17 20 O.	19	
Abessin. Hoogland	14 0 N.	38 0 O.	38	Ahr	50 26 N.	6 50 O.	19	Albuquerque	35 2 N.	106 42 W.	42	Altyn-tag	38 30 N.	92 0 O.	39	
Abisko	68 17 N.	18 50 O.	26	Ahren Thal	46 55 N.	11 57 O.	18	Albury	36 5 Z.	146 57 O.	45	Alvarado	18 45 N.	95 57 W.	42	
Abkonde	52 16 N.	4 58 O.	14	Ahrweiler	50 35 N.	7 6 O.	20	Alecala	40 30 N.	3 22 W.	27	Alz	48 0 N.	12 32 O.	19	
Abu	60 30 N.	22 16 O.	25	Ai	18 25 N.	109 10 O.	32	Alecala del Rio	37 32 N.	6 1 W.	27	Alzette	49 49 N.	6 7 O.	21	
Abue Hammed	19 30 N.	23 15 O.	39	Aidin	37 52 N.	27 50 O.	29	Alecamo	37 58 N.	13 0 O.	28	Amadeus Meer	24 54 Z.	131 0 O.	45	
Abue Kebir	30 43 N.	31 40 O.	38	Aigoen	50 0 N.	127 20 O.	32	Alecantara	39 43 N.	8 43 W.	27	Amager	55 38 N.	12 41 O.	26	
Abue Omar, Kan.		Bijk.	38	Aiguemortes	43 35 N.	4 14 O.	22	Alecazar	39 23 N.	3 12 W.	27	Amahal	3 21 Z.	128 56 O.	33	
Abuekir	31 18 N.	30 4 O.	38	Aiguille d'Argen-		45 48 N.	7 0 O.	21	Aleceira	39 9 N.	0 29 W.	27	Amarapaera	22 0 N.	96 0 O.	32
Abuekir, Golf v.	31 20 N.	30 10 O.	38	Aiguille Verte	45 57 N.	6 59 O.	21	Alecy	38 44 N.	0 27 W.	27	Amasia	40 33 N.	35 52 O.	31	
Abuekoema	38 5 N.	140 55 O.	32	Ailisa Craig	55 15 N.	5 6 W.	23	Aleabra	9 40 Z.	46 30 O.	39	Amazonas	4 20 Z.	84 0 W.	43	
Abuellaon Göl	40 10 N.	28 40 O.	29	Ain	46 6 N.	5 28 O.	22	Aldan	63 10 N.	131 30 O.	30	Amazone	2 30 Z.	67 30 W.	43	
Abome	7 10 N.	2 0 O.	39	Ain Seira	32 20 N.	0 30 W.	39	Aldansk	62 20 N.	134 50 O.	31	Ambaca	9 15 Z.	15 10 O.	39	
Abontjeman	1 45 1 N.	55 8 W.	44	Ain Temouchent	35 19 N.	1 11 W.	27	Alderburch	52 9 N.	1 37 O.	23	Ambala	30 20 N.	76 55 O.	32	
Abrantes	39 28 N.	8 11 W.	27	Aino's		4 A		Alderney	49 45 N.	2 10 W.	22	Ambarawa	7 18 Z.	110 23 O.	34	
Abruzzzen	42 4 N.	14 8 O.	28	Alntab	37 5 N.	37 23 O.	30	Aldershot	51 15 N.	0 44 W.	23	Amberg	49 26 N.	11 50 O.	20	
Abuschir	28 55 N.	50 43 O.	32	Air, Bergland v.	19 0 N.	9 0 O.	38	Alem	51 46 N.	5 23 O.	16	Amberg	45 57 N.	5 20 O.	18	
Acapulco	16 51 N.	100 0 W.	42	Air Banjoe asin	2 33 Z.	104 36 O.	36	Alemannen		Bijk.	22	Amberieu	50 27 N.	5 43 O.	21	
Acaraal Geb.	1 50 N.	57 10 W.	44	Air Ketaoen	3 15 Z.	101 50 O.	36	Alemtejo	38 40 N.	7 40 W.	27	Amboeloe	8 19 Z.	113 38 O.	34	
Achalzich	41 37 N.	42 57 O.	30	Air Komering	4 0 Z.	104 36 O.	36	Aleonen	48 27 N.	0 6 O.	22	Amboenten	6 56 Z.	113 43 O.	34	
Achel	51 16 N.	5 29 O.	17	Air Lakitan	3 0 Z.	102 50 O.	36	Aleoeten		4 A		Ambohimganga	20 43 Z.	47 50 O.	39	
Acheloes	38 40 N.	21 20 O.	19	Air Lalang	2 11 Z.	104 0 O.	36	Aleoeten-trog	50 0 N.	170 0 W.	1	Ambon	3 42 Z.	128 14 O.	33	
Achen	47 43 N.	12 26 O.	28	Air Moesi	2 54 Z.	104 0 O.	36	Aleppo	36 14 N.	37 16 O.	32	Ambon (Eil.)	3 40 Z.	128 8 O.	33	
Achen See	47 29 N.	11 44 O.	18	Air Oepang	2 30 Z.	104 57 O.	36	Alessandria	44 55 N.	8 36 O.	28	Ambra, Kaap	12 0 Z.	49 0 O.	38	
Achiar	44 31 N.	33 31 O.	25	Air Ogan	3 50 Z.	104 25 O.	36	Aletsch		Bijk.	18	Ambriz	7 50 Z.	13 7 O.	39	
Achill	54 0 N.	10 0 W.	23	Air Saleh	2 45 Z.	105 8 O.	36	Aletschgletsjer		Bijk.	18	Ambt-Delden	52 14 N.	6 40 O.	15	
Acht Graad Kan.	8 0 N.	73 0 O.	30	Air Telang	2 50 Z.	104 45 O.	36	Aletsehorn	46 23 N.	8 0 O.	21	Ambt-Doetichem	51 57 N.	6 19 O.	16	
Achter-Rijn	46 31 N.	9 8 O.	21	Air Toengkal	2 24 Z.	104 10 O.	36	Alexander Eil.	56 0 N.	135 0 W.	40	Ambt-Hardenberg	52 35 N.	0 35 O.	15	
Achterind. Bergl.	22 0 N.	99 0 O.	30	Airbangis	0 11 N.	99 23 O.	36	Alexander Land	69 0 Z.	71 0 W.	1	Ambt-Vollenhove	52 40 N.	0 0 O.	15	
Achterste Diep	52 55 N.	6 52 O.	15	Airbangis, Baai v.	0 12 N.	99 22 O.	36	Alexandra	30 9 Z.	30 45 O.	39	Amby	50 52 N.	5 45 O.	17	
Achtarspelen	53 12 N.	6 7 O.	15	Aire	50 39 N.	2 23 O.	22	Alexandrawka		Krt. VI	7	Ameide	51 57 N.	4 58 O.	14	
Achttoeba	47 30 N.	47 15 O.	25	Aire (R.)	58 44 N.	1 20 W.	23	Alexandrette	36 30 N.	36 12 O.	30	Amel	50 27 N.	5 43 O.	21	
Achtthoven	52 8 N.	5 7 O.	14	Aisne	49 25 N.	3 20 O.	22	Alexandria	33 40 Z.	26 29 O.	39	Ameland	53 27 N.	5 45 O.	15	
Aciereale	37 36 N.	15 10 O.	28	Aivaly	39 18 N.	26 45 O.	29	Alexandria Meer	31 9 N.	29 58 O.	39	Amelander Gat				

Table listing geographical locations under 'AMS' with columns for location name and coordinates (e.g., Amsteldiep, Amstelland, Amstelmeer).

Table listing geographical locations under 'REGISTER' with columns for location name and coordinates (e.g., Antibes, Kaap d', Anticosti, Antifer, Cape d').

Table listing geographical locations under 'REGISTER' with columns for location name and coordinates (e.g., Areskutan, Arezzo, Arfak Geb., Arge, Argens).

Table listing geographical locations under 'BAL' with columns for location name and coordinates (e.g., Asti, Astor Manor, Astoria, Astorga, Astoria).

Table listing geographical locations under 'AMS' with columns for location name and coordinates (e.g., Baaksem, Baalbek, Baambrugge, Baarderadeel).

Table listing geographical locations under 'REGISTER' with columns for location name and coordinates (e.g., Baden, Baden (Ls.), Badewijkker Beek, Badjoa).

Table listing geographical locations under 'REGISTER' with columns for location name and coordinates (e.g., Bahia d. Esp. Santo, Bahr-el-Abiad, Bahr-el-Azrek).

Table listing geographical locations under 'BAL' with columns for location name and coordinates (e.g., Balabak, Balabalagan Eil., Balai pandjang, Balaiselasa).

B.

	BLAD
Balkasj Meer	46 40 N. 76 0 0. 30
Balkbrug	52 36 N. 8 24 0. 15
Balkh	36 46 N. 67 5 0. 32
Ballah Meren	30 50 N. 32 20 0. 38
Ballarát	37 32 Z. 143 50 0. 45
Ballengorf	49 51 N. 6 22 0. 21
Ballinskelligs Baai	51 50 N. 10 14 W. 23
Ballon d'Alsace	47 49 N. 6 52 0. 18
Ballon de Soutz	47 52 N. 6 56 0. 18
Balloo	53 0 N. 6 37 0. 15
Ballum	53 26 N. 5 40 0. 15
Balmhorn	46 26 N. 7 40 0. 21
Balmoral	57 2 N. 3 12 W. 23
Balmoral	5 55 N. 117 30 0. 33
Baloetjistan	28 10 N. 65 30 0. 32
Baltimore	39 23 N. 76 35 W. 42
Baltisch Port	59 21 N. 24 4 0. 25
Baltische Hoogten	56 30 N. 25 0 0. 25
Baltische Rug	53 30 N. 15 0 0. 5
Baltiski	59 21 N. 24 4 0. 25
Baltshieder	Bijk. 18
Baltshieder Firn	Bijk. 18
Baltshieder Tal	Bijk. 18
Bamak	12 40 N. 7 55 W. 39
Bambel	3 25 N. 97 51 0. 36
Bamberg	49 53 N. 10 52 0. 20
Bamian Pas	34 30 N. 67 40 0. 32
Bampoer	27 19 N. 60 15 0. 32
Banaat	45 30 N. 21 0 0. 34
Banana	5 50 Z. 12 25 0. 39
Banasoe	1 48 Z. 120 2 0. 37
Banater Geb.	44 40 N. 21 45 0. 24
Banda Eil.	4 30 Z. 130 0 0. 33
Banda-Eilat	5 35 Z. 133 0 0. 33
Banda Zee	6 0 Z. 129 0 0. 33
Bandal	37 35 N. 140 8 0. 32
Banda'ontar	4 44 Z. 129 56 0. 33
Bandar	4 1 Z. 103 13 0. 36
Bandarbaroe	3 23 N. 98 32 0. 36
Bandarehalifah	3 27 N. 99 14 0. 36
Bandarpoelau	2 40 N. 99 30 0. 36
Bandjar	7 23 Z. 108 32 0. 34
Bandjarnegara	7 26 Z. 109 40 0. 34
Bandjermasin	3 22 Z. 114 40 0. 37
Bandoeng	6 57 Z. 107 37 0. 34
Banff	57 40 N. 2 33 W. 23
Baniff	51 10 N. 115 35 W. 41
Bangalore	12 59 N. 77 38 0. 32
Bangasso	4 47 N. 22 45 0. 39
Bangai	1 34 Z. 123 34 0. 37
Bangkal Arch.	1 50 Z. 123 10 0. 37
Bangli	7 38 Z. 112 47 0. 34
Bangka	2 0 Z. 106 0 0. 36
Bangka Str.	2 20 Z. 105 42 0. 36
Bangka Str.	1 45 N. 125 5 0. 37
Bangkalaan	2 49 Z. 116 4 0. 37
Bangkinang	7 3 Z. 112 46 0. 34
Bangkong	0 22 N. 101 2 0. 36
Bangkong	2 7 Z. 102 25 0. 36
Bangkok	13 45 N. 100 30 0. 32
Bangli	8 26 Z. 115 21 0. 33
Bangoef	4 22 N. 18 35 0. 39
Bangoenpoerba	3 24 N. 98 46 0. 36
Bangor	53 14 N. 4 6 W. 23
Bangweolo Meer	11 0 Z. 30 0 0. 33
Bani	12 5 N. 7 0 W. 33
Banjaard	51 42 N. 3 33 0. 17
Banjak Eil.	2 10 N. 97 15 0. 36
Banjaluca	44 44 N. 17 9 0. 24
Banjoebiroe	7 18 Z. 110 24 0. 34
Banjoebiroe Baai	8 35 Z. 114 30 0. 34
Banjoemas	7 34 Z. 109 16 0. 34
Banjoewangi	8 14 Z. 114 23 0. 34
Banks Land	7 0 Z. 120 0 W. 41
Banks Str.	75 0 N. 119 0 W. 40
Bann	55 0 N. 6 35 W. 23
Banos de Carballo	Krt. VII 7
Bantam	6 1 Z. 106 9 0. 34
Bantam (Ls.)	6 35 Z. 106 0 0. 34
Bantoe-Negers	4 A
Bantry Baal	51 38 N. 9 45 W. 23
Bao-ninh	21 8 N. 105 58 0. 37
Baoe Baoc	5 30 Z. 122 39 0. 32
Bar le Duc	48 46 N. 5 12 0. 22
Baraba Steppe	54 0 N. 79 0 0. 30
Barabai	2 37 Z. 115 28 0. 37
Barabai, Str.	8 10 Z. 117 42 0. 33
Baraganu	44 25 N. 27 20 0. 24
Baranow Eil.	57 0 N. 135 0 W. 41
Baraque de Fraiture	50 15 N. 5 54 0. 21
Baraque Michel	50 32 N. 6 5 0. 21
Barataria Baai	Bijk. 40
Barbados	13 10 N. 59 50 W. 41
Barbartsch Hoogl.	33 40 N. 0 0 38
Barberton	25 50 Z. 31 6 0. 39
Barbuda	17 35 N. 61 46 W. 40
Barcelona	41 22 N. 2 10 0. 27
Barcelona	10 7 N. 64 37 W. 43
Barcelonnette	44 25 N. 6 39 0. 18
Barchem	52 7 N. 6 26 0. 16
Bardai	20 35 N. 17 20 0. 39
Bardenas	42 10 N. 1 30 W. 27
Bardera	2 20 N. 42 20 0. 39
Bardonneche	45 6 N. 6 42 0. 22
Bare	4 57 N. 9 59 0. 39
Barell	28 20 N. 79 30 0. 32
Barendrecht	51 51 N. 4 32 0. 14
Bärenhorn	46 34 N. 9 13 0. 21
Barentsz Eil.	78 30 N. 21 30 0. 26
Barentsz Zee	71 30 N. 40 0 0. 5
Barentszburg	78 5 N. 14 50 0. 26
Barferoesj	36 33 N. 52 32 0. 32
Bargercompaseum	52 45 N. 7 2 0. 15
Bari	41 10 N. 16 50 0. 28
Barito	2 40 Z. 114 46 0. 37
Barka, Plateau v.	32 0 N. 21 30 0. 33
Barkly East	31 0 Z. 27 37 0. 39
Barkly West	28 31 Z. 24 32 0. 39
Barkoe Coopers	
Creek	29 0 Z. 138 0 0. 45
Barkeol	43 40 N. 93 0 0. 32
Barlee Meer	29 0 Z. 119 30 0. 45
Barletta	41 21 N. 16 9 0. 28
Barmen	51 18 N. 7 10 0. 20
Barnaul	53 25 N. 84 0 0. 32
Barneveld	52 8 N. 5 36 0. 16
Barneveldsche Beek	52 8 N. 5 31 0. 16
Barnstaple	51 6 N. 4 2 W. 23
Barnstaple Baai	51 4 N. 4 20 W. 23
Barnsteen Kust	Krt. V 7
Baroda	22 20 N. 73 14 0. 32
Baroes	2 2 N. 98 23 0. 36
Baros	47 0 N. 138 50 0. 32
Barots Land	16 0 Z. 23 0 0. 39
Barquisimeto	9 55 N. 69 10 W. 43

	BLAD
Barra	57 0 N. 7 28 W. 23
Barra	40 50 N. 14 19 0. 28
Barra Eil.	56 50 N. 7 35 W. 23
Barradeel	53 13 N. 5 30 0. 15
Barrancas	8 25 N. 62 35 W. 43
Barranquilla	11 1 N. 74 52 W. 43
Barréiro	38 40 N. 9 3 W. 27
Barren Eil.	12 20 N. 93 40 0. 33
Barren Grounds	66 0 N. 95 0 W. 40
Barren Plains	49 40 N. 107 0 W. 42
Barrier Range	31 30 Z. 141 30 0. 45
Barroe	4 25 Z. 119 44 0. 37
Barrow	52 48 N. 6 58 W. 23
Barrow in Furness	54 8 N. 3 13 W. 23
Barrow Kaap	71 10 N. 156 40 W. 41
Barrow Str.	74 30 N. 97 0 W. 40
Barry Dock	51 25 N. 3 17 W. 23
Barsingherhorn	52 46 N. 4 51 0. 14
Bartfeld	49 17 N. 21 14 0. 24
Barth	54 22 N. 12 45 0. 20
Bartsch	51 30 N. 17 0 0. 19
Barwon Riv.	30 0 Z. 148 0 0. 45
Barwoudswaarder	52 5 N. 4 50 0. 14
Basardjoesa	41 0 N. 48 10 0. 25
Basento	40 20 N. 16 50 0. 28
Bash Kan.	21 30 N. 122 0 0. 33
Baslan	6 30 N. 122 0 0. 33
Baslian Str.	6 45 N. 122 0 0. 33
Basilicata	40 28 N. 16 0 0. 28
Basjkiren	8
Basjkiren (Rep.)	25 A
Basken	8
Baskische Prov.	43 0 N. 2 30 W. 27
Baskoentsjak M.	48 15 N. 46 40 0. 25
Basoetoland	29 30 Z. 23 0 0. 39
Basra	30 34 N. 47 50 0. 31
Bass Str.	40 0 Z. 147 0 0. 45
Bassac	14 54 N. 105 45 0. 33
Bassano	45 48 N. 11 44 0. 28
Bassein	17 45 N. 94 53 0. 32
Bassein (R.)	16 0 N. 94 20 0. 33
Bassin d'Arcachon	Krt. I 7
Bastia	42 42 N. 9 27 0. 28
Bastogne	50 1 N. 5 44 0. 21
Bat	51 23 N. 4 11 0. 17
Batalbasjinsk	25 A
Batam	1 8 N. 104 0 0. 36
Batan Eil.	20 40 N. 122 0 0. 33
Batang	6 56 Z. 109 43 0. 34
Batang	30 0 N. 99 30 0. 32
Batang Antokan	0 18 Z. 99 55 0. 36
Batang Batahan	0 25 N. 99 15 0. 36
Batang Boela	3 15 N. 99 0 0. 36
Batang Gadis	1 0 N. 99 20 0. 36
Batang Gaoeng	0 5 Z. 102 55 0. 36
Batang Hapat	3 3 N. 99 8 0. 36
Batang Koeanlan	0 32 Z. 101 48 0. 36
Batang loepar	1 25 N. 111 0 0. 37
Batang Masang	0 5 Z. 100 0 0. 36
Batang Oembilin	0 33 Z. 100 33 0. 36
Batang Pasaman	0 5 N. 99 43 0. 36
Batang Soempoe	0 35 N. 100 10 0. 36
Batang Sorkam	2 0 N. 98 39 0. 36
Batang Toroe	1 30 N. 98 50 0. 36
Batangas	14 0 N. 121 10 0. 33
Batanghari (Ls.)	1 0 Z. 101 45 0. 36
Batanghari (R.)	1 0 Z. 101 25 0. 36
Batangserangan	3 46 N. 98 10 0. 33
Batangtoroe	1 30 N. 99 8 0. 36
Batavia	6 10 Z. 106 49 0. 34
Batavia	5 41 N. 55 54 W. 44
Batavia (Ls.)	6 30 Z. 107 0 0. 34
Batavia, Baai v.	6 5 Z. 106 50 0. 34
Batenburg	51 49 N. 5 38 0. 16
Bath	51 24 N. 2 24 W. 23
Bathurst	33 30 Z. 26 50 0. 39
Bathurst	13 23 N. 16 85 W. 39
Bathurst	33 23 Z. 149 31 0. 45
Bathurst (Eil.)	11 30 Z. 130 20 0. 33
Bathurst Eil.	75 30 N. 100 0 W. 41
Bathurst, Kaap	70 32 N. 127 10 W. 40
Bati bati	3 34 Z. 114 47 0. 37
Batjan	0 36 Z. 127 29 0. 33
Batjan Groep	0 20 Z. 127 30 0. 33
Batmen	52 14 N. 6 18 0. 15
Batooe	3 15 Z. 119 15 0. 37
Batooe	7 42 Z. 112 32 0. 34
Batooe Eil.	0 12 Z. 98 25 0. 36
Batoehara	3 15 N. 99 25 0. 36
Batoedjadjar	6 56 Z. 107 30 0. 34
Batoegemoek	3 27 N. 98 39 0. 36
Batoem	41 37 N. 41 33 0. 25
Batoeradj	4 7 Z. 104 12 0. 36
Batoeretro	7 59 Z. 110 55 0. 34
Batoeroelis	2 1 Z. 106 50 0. 34
Batoetoelis	5 37 Z. 106 50 0. 34
Baton Rouge	30 27 N. 91 5 W. 42
Battambang	13 0 N. 103 13 0. 32
Battersea	Bijk. 23
Battleford	52 42 N. 108 25 W. 41
Baume les Dames	47 21 N. 6 22 0. 21
Bauro	10 30 Z. 161 40 0. 45
Bautsji	10 18 N. 9 50 0. 39
Bautzen	51 12 N. 14 26 0. 20
Bavel	51 33 N. 4 52 0. 16
Baynhøj	Krt. I 7
Bayonne	43 30 N. 1 28 W. 22
Bayonne	Bijk. 41
Baza	37 30 N. 2 44 W. 27
Bazel	47 33 N. 7 35 0. 21
Bazelland	47 28 N. 7 45 0. 21
Bazias	44 49 N. 21 26 0. 24
Beachport	37 30 Z. 139 59 0. 45
Beachy Head	50 44 N. 0 15 0. 23
Béarn	43 10 N. 0 25 W. 22
Beaucaire	43 49 N. 4 39 0. 22
Beauce	48 16 N. 2 0 0. 22
Beaufort West	32 23 Z. 22 35 0. 39
Beaufort Zee	75 0 N. 150 0 W. 1
Beaulouais	46 3 N. 4 30 0. 18
Beaune	47 1 N. 4 52 0. 22
Beaune	49 27 N. 2 4 0. 22
Beckenham	Bijk. 23
Bedagal	3 32 N. 99 9 0. 36
Bedagal (Ls.)	3 25 N. 99 0 0. 36
Bedagal (R.)	3 33 N. 99 12 0. 36
Bedford	52 9 N. 0 28 W. 23
Bedonia	Krt. IX 7
Bedsja's	4 A
Bedum	53 18 N. 6 36 0. 15
Beegden	51 12 N. 5 56 0. 17
Beek	51 35 N. 4 45 0. 16
Beek	51 31 N. 5 40 0. 16
Beek	51 49 N. 5 56 0. 16
Beek	50 57 N. 5 47 0. 17
Beekbergen	52 9 N. 5 58 0. 16

	BLAD
Beemster	52 33 N. 4 55 0. 14
Beer	51 58 N. 4 7 0. 14
Beer Berg	50 39 N. 10 43 0. 19
Beerlingen	51 4 N. 5 12 0. 21
Beers	51 43 N. 5 52 0. 16
Beersche Maas	51 45 N. 5 30 0. 16
Beërseba	31 17 N. 34 45 0. 30
Beerserveen	52 30 N. 6 35 0. 15
Beerta	53 11 N. 7 5 0. 15
Beerza	51 32 N. 5 18 0. 16
Beesd	51 52 N. 5 12 0. 16
Beetgum	53 14 N. 5 40 0. 15
Beets	52 35 N. 4 59 0. 14
Beets	53 4 N. 6 3 0. 15
Beetsjoeanaland	27 20 Z. 23 0 0. 39
Beetsjoeanaland (Protect.)	22 30 Z. 24 0 0. 39
Beetsjoeanen	24 0 Z. 24 0 0. 39
Beetsterzwaag	53 3 N. 6 4 0. 15
Bega Kan.	45 34 N. 20 43 0. 24
Begota	4 30 N. 74 30 W. 43
Behouden Passage	6 40 Z. 105 15 0. 34
Beichflm	Bijk. 18
Beierland	51 47 N. 4 25 0. 14
Beiersche Hoogvl.	48 30 N. 12 0 0. 19
Beiersche Woud	49 0 N. 13 0 0. 19
Beilen	52 51 N. 6 30 0. 15
Beller Strom	52 50 N. 6 22 0. 15
Beller Vaart	52 52 N. 6 25 0. 15
Beira	19 46 Z. 34 50 0. 39
Beira (Ls.)	40 30 N. 8 0 W. 27
Beiroet	33 54 N. 35 32 0. 32
Beisan	32 30 N. 35 29 0. 30
Bejar	40 22 N. 5 44 W. 27
Bekasl	6 18 Z. 107 0 0. 34
Békés	46 46 N. 21 6 0. 24
Békés Czaba	46 41 N. 21 6 0. 24
Bela	26 17 N. 66 17 0. 32
Belang	0 59 N. 124 48 0. 37
Belbes	30 25 N. 31 34 0. 38
Belem	38 41 N. 9 12 W. 27
Belem do Pará	1 10 Z. 48 15 W. 43
Belfast	54 35 N. 5 57 W. 23
Belfeld	51 19 N. 6 6 0. 17
Belfort	47 38 N. 6 57 0. 22
België	50 30 N. 4 30 0. 21
Belgische Kongo	2 40 Z. 23 0 0. 39
Belgrado	44 48 N. 20 30 0. 24
Belinjos	1 38 Z. 105 48 0. 36
Belkas	31 14 N. 31 19 0. 38
Belknap	38 20 N. 112 40 W. 40
Bell Alp	Bijk. 18
Bell Island	52 0 N. 55 30 W. 41
Bell Rock	56 26 N. 2 22 W. 23
Bell Sound	77 35 N. 14 0 0. 26
Bellagio	45 59 N. 9 16 0. 21
Bellary	15 6 N. 76 55 0. 32
Belle Alliance	50 41 N. 4 25 0. 21
Belle Ile	47 20 N. 8 10 W. 22
Belle Isle Str.	51 30 N. 56 30 W. 40
Bellegarde	46 7 N. 5 53 0. 22
Bellingwolde	53 7 N. 7 10 0. 15
Bellino	46 12 N. 9 2 0. 21
Bello Horizonte	19 50 Z. 44 25 W. 43
Belluno	46 10 N. 12 14 0. 28
Balmes	38 16 N. 5 16 W. 27
Belt Mounts	46 40 N. 111 0 W. 42
Belter Wijde	52 40 N. 6 4 0. 15
Belvedere Maritimo	39 37 N. 15 51 0. 28
Bemelen	50 51 N. 5 46 0. 17
Bemmel	51 53 N. 5 54 0. 16
Ben Attoe	57 12 N. 5 19 W. 23
Ben Cruachan	56 23 N. 4 48 W. 23
Ben Lawers	56 33 N. 4 12 W. 23
Ben L	

BIH		REGISTER		BUD			
	BLAD		BLAD		BLAD		
Bihar Geb.	46 25 N. 22 40 O. 24	Bober	51 34 N. 15 33 O. 19	Bonn	50 45 N. 7 4 O. 20	Brazzaville	4 18 Z. 15 15 O. 39
Bihé	12 40 Z. 16 58 O. 39	Bobrułsk	53 8 N. 29 13 O. 25	Bonny	4 25 N. 7 12 O. 39	Brebes	6 54 Z. 109 2 O. 34
Bilsk	52 30 N. 85 15 O. 32	Bocche di Cattaro	42 23 N. 18 33 O. 24	Bontang	0 13 N. 117 30 O. 37	Breda	51 34 N. 4 48 O. 16
Bija	52 35 N. 86 10 O. 32	Bocche della Pila	44 58 N. 12 30 O. 18	Bontekoe Eil.	73 10 N. 21 0 W. 40	Breda, Baronie v.	51 35 N. 4 45 O. 16
Bijlandsche Kanaal	51 52 N. 8 4 O. 16	Bochnia	49 57 N. 20 25 O. 24	Bonthain	5 34 Z. 119 57 O. 37	Bredasdorp	24 25 Z. 20 6 O. 39
Bijleveld	52 8 N. 4 57 O. 14	Bocholt	51 50 N. 6 37 O. 16	Bonthain, Piek v.	5 33 Z. 119 54 O. 37	Bredede	52 25 N. 4 35 O. 14
Bijlmer Meer	52 18 N. 4 58 O. 14	Bocholtz	50 49 N. 6 0 O. 17	Boom	51 7 N. 4 20 O. 21	Bredervoort	51 56 N. 6 37 O. 16
Bikanir	28 2 N. 73 22 O. 32	Bocholz	51 31 N. 7 12 O. 20	Boomkendsiep		Bree	51 9 N. 5 36 O. 17
Bilbao	43 17 N. 2 58 W. 27	Bochum	51 45 N. 11 0 O. 19	Boompjes Eil.	5 56 Z. 108 21 O. 34	Breede Rivier	33 30 Z. 16 12 O. 39
Biljoen	51 59 N. 6 0 O. 16	Bode	52 5 N. 4 45 O. 14	Boorn	53 3 N. 5 55 O. 15	Breehorn	52 56 N. 4 57 O. 14
Bill of Portland	50 30 N. 2 27 W. 23	Bodegraven	47 36 N. 9 25 O. 21	Boothia	70 30 N. 94 30 W. 41	Breewijd	52 56 N. 4 39 O. 14
Billings	45 47 N. 108 40 W. 42	Bodenberg	50 50 N. 14 12 O. 24	Boothia, Golf v	70 0 N. 89 0 W. 40	Brege	48 2 N. 8 18 O. 18
Billiton	2 50 Z. 108 0 O. 33	Bodja	7 7 Z. 110 16 O. 34	Borde	52 15 N. 11 25 O. 19	Bregenz	47 34 N. 9 47 O. 19
Bilma, Oase	18 46 N. 13 14 O. 38	Bodjonegoro	7 10 Z. 111 53 O. 34	Bordeaux	44 50 N. 0 35 W. 22	Bregenz Ach	47 22 N. 9 56 O. 21
Bilo Geb.	45 50 N. 17 0 O. 24	Bodjonegoro (Ls.)	7 18 Z. 111 45 O. 34	Borden Eil.	78 0 N. 110 0 W. 40	Breidi Fjord	65 20 N. 23 0 W. 20
Bilsen	50 52 N. 5 30 O. 17	Bodjongopang	7 4 Z. 106 49 O. 34	Bordighera	48 49 N. 7 40 O. 18	Breisgau	47 50 N. 7 54 O. 18
Bilthoven	52 7 N. 5 12 O. 14	Bodo	67 15 N. 14 25 O. 26	Bordó	02 15 N. 6 34 W. 26	Breithorn	
Bima	8 27 Z. 118 45 O. 33	Bodrog	48 9 N. 21 28 O. 24	Borger	52 55 N. 6 47 O. 15	Brembo	45 55 N. 9 40 O. 21
Binacka-Morawa	43 0 N. 22 0 O. 29	Boea	0 27 Z. 100 45 O. 36	Borgerhout	51 14 N. 4 23 O. 21	Brembren Vallen	2 10 N. 116 20 O. 37
Binche	50 26 N. 4 9 O. 21	Boesalamo	0 86 Z. 123 9 O. 37	Borgharen	50 53 N. 5 41 O. 17	Bremen	53 6 N. 8 46 O. 20
Bindjal	3 39 N. 98 27 O. 36	Boechara	39 45 N. 64 24 O. 32	Borgholm	56 50 N. 16 50 O. 26	Bremheraven	53 35 N. 8 34 O. 20
Bingelrade	50 59 N. 5 55 O. 17	Boechetta, Passo	44 34 N. 8 39 O. 28	Borgne, Lake		Brenna	46 48 N. 1 20 O. 22
Bingen	49 58 N. 7 55 O. 20	Boecheute	51 15 N. 3 41 O. 17	Borgo Pas	47 25 N. 24 58 O. 24	Brenner Pas	47 0 N. 11 31 O. 24
Bingerville	5 20 N. 3 52 W. 39	Boedroem	37 8 N. 27 29 O. 29	Borgoforte	45 4 N. 10 44 O. 18	Brenno	46 28 N. 8 55 O. 21
Binh-dinh	14 0 N. 109 0 O. 32	Boeg	48 85 N. 29 30 O. 25	Borgotard		Brenta	46 5 N. 11 33 O. 23
Binh-thoan	11 15 N. 108 35 O. 33	Boeg-Dnjepr-Kan.	52 8 N. 25 0 O. 25	Borgund	61 2 N. 7 50 O. 26	Brentford	
Binnen-Mongolië	41 30 N. 105 0 O. 32	Boeg	52 45 N. 22 0 O. 25	Borinage	50 26 N. 3 58 O. 21	Brescia	45 35 N. 10 11 O. 28
Binnenwijdend	52 40 N. 5 9 O. 14	Boejoen	4 40 Z. 104 35 O. 36	Borislav	49 18 N. 23 26 O. 24	Breskens	51 24 N. 3 31 O. 17
Binoewe	7 50 N. 8 0 O. 38	Boekama	9 10 Z. 25 50 O. 39	Borislaw	54 13 N. 28 26 O. 25	Breslau	51 9 N. 17 8 O. 20
Bintohan	4 47 Z. 103 21 O. 36	Boekarest	44 24 N. 26 4 O. 24	Borkel	51 17 N. 5 27 O. 16	Bresse	46 25 N. 5 10 O. 18
Bintoeloe	3 6 N. 113 5 O. 37	Boekel	51 36 N. 5 42 O. 16	Borkeloo	52 6 N. 6 31 O. 16	Brest	48 25 N. 4 30 W. 22
Bintsi	37 52 N. 21 8 O. 29	Boekeloo	52 12 N. 6 48 O. 15	Borkkala, Kaap		Brest-Litowsk	52 7 N. 23 44 O. 25
Bird Isl.		Boekit Asem	3 45 Z. 103 55 O. 37	Borkoe	18 0 N. 22 0 O. 39	Bretagne	48 16 N. 2 40 W. 22
Birdaard	53 17 N. 5 53 O. 15	Boekit Asing	0 50 Z. 112 25 O. 36	Borkum	53 36 N. 6 42 O. 20	Bretton, Cape	45 57 N. 59 51 W. 40
Bireuën	5 17 N. 96 41 O. 36	Boekit Batoesong	0 24 N. 114 10 O. 37	Bormida	44 35 N. 8 7 O. 28	Bretons	
Birge	38 18 N. 28 6 O. 29	Boekit Batoetiban	1 32 N. 114 33 O. 37	Bormio	46 29 N. 10 23 O. 18	Breugel	51 30 N. 5 32 O. 16
Birkenfeld	49 40 N. 7 10 O. 20	Boekit Lapa	1 25 N. 114 32 O. 37	Born	51 2 N. 5 48 O. 17	Breukelen	52 10 N. 5 0 O. 14
Birkenhead	53 23 N. 3 8 W. 23	Boekit Raja	0 35 Z. 112 42 O. 37	Borne	52 18 N. 6 46 O. 15	Brewarrina	29 58 Z. 148 54 O. 45
Birma	20 30 N. 95 0 O. 32	Boekit Teokoeng	1 0 Z. 111 40 O. 37	Borneo	0 0 114 0 O. 37	Brewster, Kaap	70 15 N. 22 5 W. 40
Birmingham	52 29 N. 1 55 W. 23	Boekowina	47 50 N. 25 30 O. 24	Bornholm	55 5 N. 15 0 O. 39	Briangon	44 54 N. 6 40 O. 22
Birmingham	33 30 N. 86 54 W. 42	Boeia	3 10 Z. 130 30 O. 33	Borne	12 0 N. 12 0 O. 36	Briare	47 38 N. 2 46 O. 22
Birs	47 21 N. 7 39 O. 21	Boelak	30 4 N. 31 14 O. 38	Boro Horo Geb.	44 0 N. 85 0 O. 32	Bridgeporttown	41 13 N. 73 20 W. 42
Birzoela	47 55 N. 29 33 O. 25	Boelaka	8 10 Z. 139 20 O. 33	Boro-boedeer	7 37 Z. 110 12 O. 34	Bridgewater	51 8 N. 3 0 W. 23
Biscoglië	41 16 N. 16 30 O. 28	Boelawayo	20 13 Z. 28 41 O. 39	Borodino	55 30 N. 35 45 O. 25	Brie	48 45 N. 3 0 O. 22
Biskaje, Golf v.	44 0 N. 2 0 W. 22	Boelelong	8 10 Z. 115 10 O. 33	Borromelsche Eil.	51 25 N. 3 42 O. 17	Brieg	48 19 N. 8 0 O. 21
Biskra	34 50 N. 6 0 O. 39	Boelgaren		Borsele	53 31 N. 6 25 O. 15	Brieg, Dën	51 54 N. 4 11 O. 14
Bismarck	46 38 N. 100 47 W. 42	Boelgarije	43 0 N. 25 0 O. 29	Bosch Plaatt	51 19 N. 3 55 O. 17	Brielsche Maas	51 55 N. 4 6 O. 14
Bismarck Arch.	4 0 Z. 150 0 O. 45	Boeli Baai	0 45 N. 128 25 O. 33	Boschkapelle	40 46 N. 14 29 O. 28	Brienne	48 24 N. 4 32 O. 22
Bisoa	2 13 N. 127 57 O. 33	Boeloe roking	5 4 Z. 119 32 O. 37	Boscocreaale	40 47 N. 14 28 O. 28	Brienz	46 46 N. 8 2 O. 21
Bissagos Eil.	11 20 N. 16 0 W. 39	Boeloekoemba	5 33 Z. 120 12 O. 37	Boscotrecase	28 30 Z. 25 12 O. 39	Brienz Meer	46 43 N. 7 57 O. 21
Bisschopsberg	52 45 N. 6 13 O. 15	Boeloelawang	2 46 N. 117 22 O. 34	Boshoef	29 0 Z. 19 0 O. 39	Brienvengat	
Bistra Geb.	41 40 N. 20 40 O. 24	Boeloengan	2 25 N. 116 0 O. 37	Boskoop	52 4 N. 4 40 O. 14	Briey	49 15 N. 5 55 O. 22
Bistrisra	47 9 N. 24 30 O. 24	Boeloengan (Ls.)	2 40 N. 117 0 O. 37	Bosna	44 0 N. 18 12 O. 24	Brijegach	48 8 N. 8 24 O. 18
Bistrisra (R.)	46 51 N. 26 18 O. 24	Boeloengan (R.)	2 40 N. 117 0 O. 37	Bosnië	44 15 N. 18 0 O. 24	Brighton	50 49 N. 0 9 W. 23
Bistriz	47 11 N. 24 36 O. 24	Boeloes, Kaap	1 15 N. 103 32 O. 36	Bosporus	41 5 N. 29 4 O. 29	Brindisi	40 40 N. 17 56 O. 28
Bitburg	49 59 N. 6 32 O. 21	Boemiajoe	7 15 Z. 109 0 O. 34	Bosra	32 34 N. 36 31 O. 30	Brisbane	27 30 Z. 152 54 O. 45
Bitche	49 6 N. 7 30 O. 22	Boenga	1 12 Z. 16 44 O. 32	Bosra	52 59 N. 0 2 W. 23	Bristol	51 28 N. 2 34 W. 23
Bitjoll	0 35 N. 128 31 O. 33	Boengo Raai	33 0 N. 132 15 O. 39	Boston	42 25 N. 71 5 W. 42	Bristol Baai	58 30 N. 158 30 W. 40
Bitjoll Baai	0 45 N. 128 25 O. 33	Boenoet	0 41 N. 112 32 O. 37	Boston	58 16 N. 6 35 O. 15	Bristol, Kan. v.	51 20 N. 4 0 W. 23
Bitlis	38 25 N. 42 0 O. 30	Boenta	0 51 Z. 122 13 O. 37	Botlediep	51 52 N. 4 18 O. 14	Briton Ferry	51 38 N. 3 48 W. 23
Bitolla	40 59 N. 21 21 O. 24	Boentok	1 40 Z. 114 53 O. 37	Botnetsche Golf	63 0 N. 20 0 O. 26	Britsch Columbia	55 0 N. 125 0 W. 41
Bitonto	41 10 N. 16 40 O. 28	Boeol	1 9 N. 121 27 O. 37	Botosani	47 45 N. 26 38 O. 24	Britsch Indië	20 0 N. 80 0 O. 31
Bittere Meren	30 20 N. 32 23 O. 38	Boer Moeteleng	4 57 N. 96 52 O. 36	Botrange	50 30 N. 6 4 O. 21	Britsch Guyana	5 0 N. 59 0 W. 43
Bivlo	46 28 N. 9 39 O. 21	Boer ni Intimintim	4 20 N. 96 50 O. 36	Bouake	7 50 N. 5 0 W. 39	Britsch Noord-	
Biwa Meer	35 15 N. 136 5 O. 32	Boera Boera	33 37 Z. 138 54 O. 45	Boucau		Borneo	6 0 N. 117 0 O. 33
Bizerta	37 10 N. 9 50 O. 39	Boerdoer	37 44 N. 30 15 O. 29	Bougainville	6 0 Z. 155 0 O. 45	Britsch Somaliland	9 0 N. 46 0 O. 39
Bjelaja	55 30 N. 54 30 O. 25	Boergas	42 30 N. 27 30 O. 29	Bouillon	49 48 N. 5 4 O. 21	Britsum	53 15 N. 5 46 O. 15
Bjelgorod	50 34 N. 36 22 O. 25	Boerlas	13 0 N. 123 0 O. 33	Boulogne sur Mer	50 45 N. 1 35 O. 22	Brixen	46 45 N. 11 40 O. 28
Bjelli Kloetsj	53 0 N. 48 0 O. 25	Boerliks	3 42 Z. 120 23 O. 37	Bounty Eil.	47 40 Z. 178 40 O. 45	Brjansk	52 48 N. 34 30 O. 25
Bjelo Meer	60 5 N. 37 30 O. 25	Boerjeten		Bourbon	21 0 Z. 56 0 O. 39	Brno	49 13 N. 16 40 O. 24
Bjeloecha	50 0 N. 87 30 O. 32	Boerjeten-Mon-		Bourbonnals	46 30 N. 3 20 O. 22	Broad Law	55 30 N. 3 22 W. 23
Bjelostok	53 8 N. 23 9 O. 25	golen Rep.	53 0 N. 110 0 O. 31	Bourem	17 0 N. 0 10 W. 39	Broeken	51 50 N. 10 34 O. 19
Björne Fjord		Boerles, Meer	31 26 N. 30 50 O. 38	Bourg	46 12 N. 5 15 O. 22	Brod	45 12 N. 18 1 O. 24
Björneborg	61 29 N. 21 32 O. 25	Boeroe	8 20 Z. 126 40 O. 33	Bourges	47 5 N. 2 25 O. 22	Brody	50 5 N. 25 7 O. 25
Blaavands Hoek	55 33 N. 8 6 O. 26	Boeroe, Str.	8 20 Z. 127 30 O. 33	Bourgondië	47 0 N. 4 45 O. 22	Broek	52 25 N. 5 0 O. 14
Black Dome	35 50 N. 82 20 W. 40	Boesatsj, Schiereil.	53 1 N. 7 11 O. 15	Bourgondische Kan.	47 25 N. 4 25 O. 22	Broek op Langen-	
Black Hills	44 0 N. 104 0 W. 40	Boeseima	45 0 N. 52 0 O. 25	Bourgondische		dijk	52 40 N. 4 48 O. 14
Black Mount	51 52 N. 3 30 W. 23	Boeska Baai	12 0 N. 120 0 O. 33	Poort	47 34 N. 7 5 O. 22	Broekerveen	52 41 N. 5 15 O. 14
Black Roek Desert	41 0 N. 119 0 W. 42	Boesoenga	12 0 N. 120 0 O. 33	Bour	30 5 Z. 145 55 O. 45	Broekhuizen	51 29 N. 6 10 O. 17
Blackall	24 20 Z. 145 32 O. 45	Boessan	10 9 N. 4 30 O. 39	Bournemouth	50 42 N. 1 56 W. 23	Broeksittard	51 1 N. 5 58 O. 17
Blackburn	53 45 N. 2 30 W. 23	Boessira	0 40 Z. 20 35 O. 38	Bouvet Eil.	55 0 Z. 4 0 O. 1	Broeksluot	52 2 N. 5 29 O. 16
Blackpool	53 49 N. 3 3 W. 23	Boeton	5 30 Z. 122 39 O. 37	Boven-Commewijne	5 30 N. 54 45 W. 44	Broenai	4 55 N. 114 56 O. 37
Blacksod Bay	54 5 N. 10 10 W. 23	Boeton, Str.	4 50 Z. 122 50 O. 37	Boven-Kapoebas Geb.	1 40 N. 113 0 O. 37	Broenai Baai	5 0 N. 115 15 O. 38
Blackwater	52 8 N. 8 20 W. 23	Bog of Allen	53 25 N. 7 10 W. 23	Boven Meer	48 0 N. 88 0 W. 40	Broer Ruys, Kaap	73 30 N. 20 30 W. 40
Bladel	51 21 N. 5 15 O. 16	Bogdo Ola	44 0 N. 89 0 O. 32	Boven-Para	5 20 N. 55 10 W. 44	Broessa	40 11 N. 29 4 O. 20
Blagowjesjtsjenk	50 25 N. 127 30 O. 32	Bogense		Boven-Saramacca	4 45 N. 55 45 W. 44	Brohl	50 29 N. 7 20 O. 20
Blakarebo Eil.	5 26 N. 54 7 W. 44	Boheemseh-Mora-		Boven-Surinam	4 30 N. 55 10 W. 44	Brok Hill	14 19 Z. 28 40 O. 39
Blambangan,		vische Hoogten	49 30 N. 16 0 O. 24	Boven-Tapanahony		Broken Hill	31 58 Z. 121 29 O. 45
Schiereil.	8 42 Z. 114 30 O. 34	Bohemian, Kaap	78 30 N. 15 0 O. 26	Riv.	3 2 N. 55 48 W. 44	Brokponde Geb.	5 0 N. 54 55 W. 44
Blanca Baal	39 30 Z. 61 0 W. 43	Bohemien	49 50 N. 14 0 O. 24	Boven-Toengoeska	48 10 N. 95 10 O. 30	Bromberg	53 7 N. 17 59 O. 20
Blanche Marie Val	4 45 N. 56 53 W. 44	Bohemer Woud	49 20 N. 13 0 O. 19	Boven Wijde	52 43 N. 6 6 O. 15	Bromberg Kan.	58 9 N. 17 40 O. 19
Blanche Meer	29 15 Z. 139 40 O. 45	Bohemia		Bovenkarspel	52 42 N. 5 15 O. 14	Bromley	
Blanco, Kaap	37 10 N. 10 2 O. 38	Boholm	9 11 N. 79 52 W. 43	Bovenrijnsche		Bronbeek	51 59 N. 5 58 O. 16
Blanco, Kaap	27 0 N. 17 0 W. 38	Bohol	10 0 N. 124 30 O. 33	Laagvl.	49 0 N. 8 0 O. 19	Bronkhorst	52 4 N. 6 11 O. 16
Blanco Peak	31 30 N. 105 30 W. 40	Bohumin	49 56 N. 18 25 O. 24	Bovensmilde	52 58 N. 6 29 O. 15	Bronx	
Blangedjeren	4 2 N. 97 18 O. 36	Bois	43 43 N. 116 13 W. 42	Boyne	53 31 N. 6 54 W. 23	Bronx Park	
Blankenberg	51 18 N. 3 7 O. 21	Bojador, Kaap	26 0 N. 14 30 W. 38	Boz Boeroen	40 31 N. 28 47 O. 29	Broodberg	52 15 N. 5 53 O. 16
Blankenburg	51 53 N. 4 16 O. 14	Bojan	1 4 N. 103 57 O. 36	Boz Dagh	38 20 N. 28 10 O. 29	Brook Eil.	78 0 N. 116 0 W. 40
Blankenesse		Bojana	42 0 N. 19 24 O. 29	Bozeman Pas	45 42 N. 110 31 W. 42	Brooklyn	40 45 N. 74 5 W. 42
Blankenham	52 45 N. 5 54 O. 15	Bojolall	7 33 Z. 110 35 O. 34	Brá	44 42 N. 7 52 O. 18	Broome	17 59 Z. 122 14 O. 35
Blanquilla	11 59 N. 64 34 W. 41	Bokan Arch.	2 10 Z. 123 30 O				

Table with columns for location names and coordinates (e.g., Budweis, Buenaventura, Buenos Aires).

Table with columns for location names and coordinates (e.g., Buitenzorg (Ls.), Bükk Geb., Bukke Fjord).

Table with columns for location names and coordinates (e.g., Buren, Burg, Burg, Burgdorf).

Table with columns for location names and coordinates (e.g., Buseo, Busigny, Büsingen, Bussum).

C.

Table with columns for location names and coordinates (e.g., Cabedello, Cabinda, Cabo de los Aguilones).

Table with columns for location names and coordinates (e.g., Canterbury, Canton, Caorle, Capbreton).

Table with columns for location names and coordinates (e.g., Centraal Amerika, Centraal Australië, Centraal Cordillera).

Table with columns for location names and coordinates (e.g., Chester, Chesterfield Inlet, Cheviot Hills, Cheyenne).

Table listing geographical locations and their coordinates under the heading 'CLE'. Includes entries like Cleveland (Ls.), Clew Baal, Clipperton, etc.

Table listing geographical locations and their coordinates under the heading 'REGISTER'. Includes entries like Colorado Springs, Columbia, Columbia, Kaap, etc.

Table listing geographical locations and their coordinates under the heading 'DIE'. Includes entries like Corfu (Eil.), Corisco, Corisco Baai, etc.

Table listing geographical locations and their coordinates under the heading 'D'. Includes entries like Créus, Kaap, Creuse, Creux du Van, etc.

D.

Table listing geographical locations and their coordinates under the heading 'D'. Includes entries like Daarle, Daarlervveen, Dacca, etc.

Table listing geographical locations and their coordinates under the heading 'D'. Includes entries like Dariën, Golf v., Darjal, etc.

Table listing geographical locations and their coordinates under the heading 'D'. Includes entries like Deauville, Debra Taber, Debreczen, etc.

Table listing geographical locations and their coordinates under the heading 'D'. Includes entries like Denham Range, Denilquin, Denilquin, etc.

Table with 3 columns: Name, Value, and Page. Includes entries like Dieze, Digne, Digoel, Digoin, Djeng Plateau, etc.

Table with 3 columns: Name, Value, and Page. Includes entries like Doesoen-landen, Doetiehem, Doezum, Doggersbank, etc.

Table with 3 columns: Name, Value, and Page. Includes entries like Dortmund, Dortmund-Eems-Kanaal, Douai, Douarnenez, etc.

Table with 3 columns: Name, Value, and Page. Includes entries like Duisburg-Neuenkamp, Duisburg-Ruhrort, Duitsch Middalgeb., etc.

E.

Table with 3 columns: Name, Value, and Page. Includes entries like Eadsport, Ealing, East Anglian, etc.

Table with 3 columns: Name, Value, and Page. Includes entries like Edkoech Meer, Edmonton, Edremlid, etc.

Table with 3 columns: Name, Value, and Page. Includes entries like Eggenschwand, Eggenhorn, Egin, etc.

Table with 3 columns: Name, Value, and Page. Includes entries like Eisenhut, Eitape, Ejer Bavnehøj, etc.

Table with 3 columns: Name, BLAD, and numerical values. Includes entries like Elbe, Elbe-Zandsteen-Geb., Elberfeld, etc.

Table with 3 columns: Name, BLAD, and numerical values. Includes entries like Emmen Thal, Emmercompas-cuum, Emmerik, etc.

Table with 3 columns: Name, BLAD, and numerical values. Includes entries like Erdsjies, Erebus, Vulk., Erfit, Erfurt, etc.

Table with 3 columns: Name, BLAD, and numerical values. Includes entries like Estremadura, Estremadura, Esztergom, etc.

F.

Table with 3 columns: Name, BLAD, and numerical values. Includes entries like Fa-tsjang, Faemund Meer, Faenza, etc.

Table with 3 columns: Name, BLAD, and numerical values. Includes entries like Fernando Noronha, Fernando Poo, Ferrara, etc.

Table with 3 columns: Name, BLAD, and numerical values. Includes entries like Flensburg, Flensburger Föhrde, Flentschhorn, etc.

Table with 3 columns: Name, BLAD, and numerical values. Includes entries like Forêt d'Argonne, Forêt d'Othe, Forli, etc.

Table with 3 columns: Name, BLAD, and coordinates. Includes entries like Franssen Herder-schee Piek, Franzen feste, Frascati, Fraser Eil., Fraser Riv., Fraserburgh, Frasersburg, Frasnne, Frauenfeld, Fray Bentos, Fredericia, Fredericton, Frederik Hendrik Eil., Frederik Willem IV Vallien, Frederiksdaal, Frederikshaab, Frederikshald.

Table with 3 columns: Name, BLAD, and coordinates. Includes entries like Frederikshavn, Frederiksdaal, Frederikstad, Freetown, Freiburg, Freiburg (Ls.), Freising, Fréjus, Fremantle, Fremont Peak, Fresnillo, Friaul, Friaulers, Fribourg, Fribourg (Ls.), Friedrichshafen, Friedrichsort, Fries.

Table with 3 columns: Name, BLAD, and coordinates. Includes entries like Friesche Gat, Friesche Sluis, Friesche Wad, Friescheloo, Friesland, Friezenberg, Friezenveen, Frio, Kaap, Frio, Kaap, Frische Haf, Frische Nehring, Frischling, Froense, Frome Meer, Front Range, Froyen, Fruska Gora, Frutigen, Fryoles, Fuego, Vulk.

Table with 3 columns: Name, BLAD, and coordinates. Includes entries like Fuente de la Higuera, Fuenterrabia, Fuerteventura, Fuikbaai, Fulda, Fulda (R.), Fumay, Funchal, Fundy Baai, Funen, Fünfkirchen, Furka Pas, Furnes, Fürth, Furtrapp Tief, Füssen.

G.

Table with 3 columns: Name, BLAD, and coordinates. Includes entries like Gaarkeuken, Gaasp, Gaasterland, Gabes, Gabes, Golf v., Gablonz, Gaboen, Gabriel, Gabrovo, Gaelen, Gaeta, Gaeta, Golf v., Gagra, Gail, Gaidner Meer, Gajam, Gajo Landen, Galapagos Eil., Galata, Galati, Galatz, Galdhöpig, Galéla, Galenstock, Galgenberg, Galgenberg, Galgenberg, Galibi, Galicé, Galicé, Galilea, Galia's, Gallego, Gallinas, Kaap, Gallipoli, Gallipoli, Gallische Zee, Gallo, Kaap, Gallo, Kaap, Galtsarben, Galty Mounts, Galveston, Galway, Galway Baai, Gambia, Gamboa, Gambiran, Gamen, Gammels, Gampel, Gamsen, Gan, Gand, Gando, Gani, Gangel, Ganges, Ganges Eil., Ganges Kanaal, Gangri Geb., Ganjoe, Ganzendiep, Gao, Gap, Gapinge, Gard, Garda Meer, Gardaia, Garden Island Baai, Garderen, Gardesche Meer, Garigliano, Garjip, Garzim, Garnerwolde, Garnerwerd, Garoet, Garonne, Gartok, Gary, Gascogne, Gascogne, Golf v., Gascoyne, Gaspar, Gaspar Str., Gaspe, Kaap, Gassel, Gasselte, Gasselternijvee, Gasselternijveeschmond, Gasteln, Gastern Tal, Gata, Kaap, Gatedhead, Gatroen, Gatsjbei Liman, Gatsjina, Gatun, Gatun Meer, Gaudos, Gausta, Gauthier Geb., Gavarnie, Gave d'Ossau, Gave de Pau.

Table with 3 columns: Name, BLAD, and coordinates. Includes entries like Gawler, Gawler Ranges, Gdingen, Gdynia, Gedinne, Gedis, Geel, Geelong, Geelvink Baai, Geelvink Kanaal, Geeraardsbergen, Geerttruidenberg, Geervliet, Geeste, Geestemünde, Geesteren, Geffen, Gefle, Gége, Geilenkirchen, Geim, Geldau, Gelderland, Geldermalsen, Geldern, Geldersche Vallei, Geldrop, Gele Zee, Geleen, Geleen (R.), Gellivara, Gelsenkirchen, Gemah, Baai v., Gemblours, Gembloux, Gemert, Gemien, Str., Gemmi, Gemona, Gempalserat, Gen-san, Gendero Adamaoeca, Hoogl. v., Gendringen, Genemuiden, Genève, Genève, Meer v., Genil, Gennepe, Genootschaps Eil., Gent, Gent, Genteng, Genua, Genua, Golf v., Geok-Tepe, George, George Meer, Georgetown, Georgetown, Georgia Baai, Georgië, Georgië, Gera, Geraldton, Gerkesklooster, Gerlos Pas, Gerisdorfer Spitze, Germanen, Germiston, Gerolstein, Gerona, Gerro Grande, Gers, Gessenke, Gesiel, Gete, Geul, Geul (R.), Geulhem, Geulpen, Gevennes, Gezelschaps Eil., Gezira, Ghadames, Ghasni, Ghat, Ghaza, Ghevgeli, Ghr, Kaap, Gianjar, Giavenna, Gibeon, Gibraltar, Gibraltar, Str. v., Gidi, Gien, Gieson, Gieson (R.), Gieson Nieuwkerk, Giesendam, Giesbach, Gieslen, Gieten, Gieterveen, Giethoorn.

Table with 3 columns: Name, BLAD, and coordinates. Includes entries like Giethoornsche Meer, Gifoe, Gijlo, Gijona, Gijon, Gila Riv., Gila Westijn, Gilbert Eil., Gildehaus, Gilgit, Gill Ijang, Gilles Land, Gilly, Gilze, Ginoi Pas, Glinneken, Gloloux, Girgenti, Girondo, Giser, Gisjga Baai, Glurgewo, Giurgiu, Givet, Givros, Gizeh, Gjedser, Gjedser Odde, Glacier Nat. Park, Glanerbrug, Glarentsa, Glarner Alpen, Glärnisch, Glarus, Glarus (Ls.), Glasgow, Glatz, Gleiwitz, Glenelg, Glenmore, Gletscherhorn, Glittertind, Glogau, Glom, Glom, Gloua, Kaap, Gloucester, Gloucester, Glickstadt, Glurns, Gmünden, Gnesen, Gnocca, Goa, Goat Fell, Göbels Berg, Göbi, Westijn, Goch, Godawari, Goddo, Godhavn, Godthaab, Goeart, Goeartij Eil., Goeboeg, Goede Hoop, Kaap de Goede Hoop, Kaap de Goedsjerat, Goelanverwellestus, Goelba, Goena, Goendi, Goendik, Goenoeng Agoeng, Goenoeng Api, Goenoeng Api, Goenoeng Andjas-moro, Goenoeng Ardjoeno, Goenoeng Argapoera, Goenoeng Awoe, Goenoeng Baloeran, Goenoeng Banda-hara, Goenoeng Batoer, Goenoeng Bengbrang, Goenoeng Bentang-gading, Goenoeng Beratoes, Goenoeng Besar, Goenoeng Bistri, Goenoeng Bisma, Goenoeng Boerangrang, Goenoeng Bollo-hoetoe, Goenoeng Bromo, Goenoeng Dako, Goenoeng Danoe, Goenoeng Dempo, Goenoeng Endoet, Goenoeng Gadang.

Table with 3 columns: Name, BLAD, and coordinates. Includes entries like Goenoeng Galoeng-goeng, Goenoeng Gede, Goenoeng Gede, Goenoeng Goentoe, Goenoeng Halimoan, Goenoeng He He, Goenoeng Kaba, Goenoeng Kantjana, Goenoeng Kapala, Madang, Goenoeng Karang, Goenoeng Ka-reumbi, Goenoeng Kawi, Goenoeng Kelod, Goenoeng Kendang, Goenoeng Kentjana, Goenoeng Kerintji, Goenoeng Ketam, Goenoeng Kidoel, Goenoeng Kinibalo, Goenoeng Klabat, Goenoeng Koeko-san, Goenoeng Koelaboe, Goenoeng Lamongan, Goenoeng Lasem, Goenoeng Lawit, Goenoeng Lawoe, Goenoeng Lekau, Goenoeng Leuser, Goenoeng Limba-kaoen, Goenoeng Lewotobi, Goenoeng Loeroes, Goenoeng Malabar, Goenoeng Malintang, Goenoeng Malintang, Goenoeng Mandala-wangi, Goenoeng Marapi, Goenoeng Maras, Goenoeng Mengkoka, Goenoeng Merapi, Goenoeng Merapi, Goenoeng Merapi, Goenoeng Merbsboe, Goenoeng Moeloe, Goenoeng Moerjo, Goenoeng Moetsi, Goenoeng Noet, Goenoeng Oengaran, Goenoeng Padang, Goenoeng Pajoeng, Goenoeng Palik, Goenoeng Paloeng, Goenoeng Pamabo, Goenoeng Pandan, Goenoeng Pandan, Goenoeng Pandan, Goenoeng Pang-rango, Pantaitjermin, Goenoeng Papan-dajan, Goenoeng Parang, Goenoeng Patah, Goenoeng Patoea, Goenoeng Pinaja, Goenoeng Praoe, Goenoeng Radjabasa, Goenoeng Raja, Goenoeng Raeng, Goenoeng Rindjani, Goenoeng Ringjit, Goenoeng Roempoe, Goenoeng Salak, Goenoeng Sangga-boewana, Goenoeng Satoei, Goenoeng Sawal, Goenoeng Seblat, Goenoeng Seda-keling, Goenoeng Semeroe, Goenoeng Seminoeng, Goenoeng Sewoe, Goenoeng Sibela, Goenoeng Singga-lang, Goenoeng Slamet, Goenoeng Soeket, Goenoeng Soembing, Goenoeng Soendoro, Goenoeng Soengirik, Goenoeng Takoi-kadioe, Goenoeng Talang, Goenoeng Tam-boekoe, Goenoeng Tambora, Goenoeng Tam-pomas.

Table with 3 columns: Name, Coordinates, and Page Number. Includes entries like Goenoeng Tangan, Goenoeng Tang-gamoos, Goenoeng Tangkoe-banpraoc, etc.

Table with 3 columns: Name, Coordinates, and Page Number. Includes entries like Grajsche Alpen, Grammancondre, Grammankondre, Grammant, etc.

Table with 3 columns: Name, Coordinates, and Page Number. Includes entries like Grijskerke, Grimma, Grimsby, Grimsel Pas, Grind, etc.

Table with 3 columns: Name, Coordinates, and Page Number. Includes entries like Groot Slaven Riv., Groot Steppe, Groot Syrte, Groot Venediger, etc.

H.

Table with 3 columns: Name, Coordinates, and Page Number. Includes entries like Ha-noi, Ha-tinh, Haakon VII Land, Haaks (Lichtsehp), etc.

Table with 3 columns: Name, Coordinates, and Page Number. Includes entries like Habaal, Habban, Habinsaran, Habsburg, etc.

Table with 3 columns: Name, Coordinates, and Page Number. Includes entries like Hai-phong, Hai-tjou, Haidarabad, Haidarabad (Ls.), etc.

Table with 3 columns: Name, Coordinates, and Page Number. Includes entries like Halicz, Halifax, Halifax Land, Halland, etc.

Table listing names and numbers under the 'HAL' section, including entries like Halvemaan Eil., Halys, Ham, Hamadan, etc.

Table listing names and numbers under the 'HEEG' section, including entries like Heeg, Heeger Meer, Heel, Heelsum, etc.

Table listing names and numbers under the 'HET LOO' section, including entries like Het Loo, Het Nieuwe Kanaal, Het Schalter, etc.

Table listing names and numbers under the 'HONDURAS' section, including entries like Hondurug, Honduras, Honduras, Golf v., etc.

I.

Table with 2 columns: Name and coordinates. Includes entries like I-tsjang, Iasi, Ibadan, Ibar, Iberisch Randgeb., Ibiza, Ibiza (Eil.), ibo, Ibrahimieh Kan., Ica, Ica (R.), Ichliman, Icuana, Ida, Ida, Idaarderadeel, Idaho, Ideles, Idenburg Riv., Idi, Idjen Gebergte, Idjen Hoogland, Idria, Idzoe, Ieperen, Ieren, Ierland, Iersche Zee, Ierseke, Iersekebank, Ieroeane, Ifni, Igel, Igidl, Iglau, Iglawa, Igleslas, Iglu, Iguassu, IJ, Ijang Geb., Ijhorst, Ijlst, IJmeer, IJmuiden, IJjoki, IJjoll Gletsjer, IJpolders, IJsel, IJsel, Gekanal., IJselmeer, IJselmonde, IJselmonde (Eil.), IJselmuiden, IJselstein, IJsfjord, IJskaap, IJsiand, IJsiand-rug, IJsianders, IJsselsteijn, IJstad, IJzendijke, IJzendoorn.

Table with 2 columns: Name and coordinates. Includes entries like IJzeren Poort, IJzeren Poort, IJzeren Poort Pas, Ikaria, Ikwa, Ilanz, Ile de France, Ile de Léris, Ile du Levant, Ile de Porquerolles, Ile de Port Gros, Iiebo, Ilek, Iles d'Hyères, Ili, Iligan, Ili, Iliana Baai, Ilier, Illmani, Illinois, Illinois Riv., IIm, IImen Meer, Ilo, Ilo-Ilo, Ilorin, Ipendam, Iltji, Iltwaki, IImandra Meer, IImatra Vallen, IImbosch, IImbros, IImmensee, IImmenstadt, IImmingham, IImperial Valley, IIn Oezedsj, IIn Salah, IIncoronata, IIndals Eil., IInden, IIndependence Baai, IIndependencia, IInderagiri, IInderagiri (R.), IIndiana, IIndians, IIndianapolis, IIndigirka, IIndische Bekken, IIndische Oceaan, IIndische Woestijn, IIndore, IIndramajoe, IIndramajoe (Ls.), IHoek v., IIndrapoera, IIndrapoera, IIndrapoera, Hoek v., IIndrapoera, Plek v., IIndrapoeri.

Table with 2 columns: Name and coordinates. Includes entries like Indre, Indus, Ingberman Land, Ingfield Land, Ingoda, Ingoel, Ingoeschen, Ingolstadt, Inhambane, Inhampoea, Iniada, Kaap, Inirida, Inland Sea, Inn, Innsbruck, Inshot, Inseles Berg, Instler, Insterburg, Insulinde, Interlaken, Intra, Inundatiekanaal, Inveraray, Invercargill, Inverell, Invergordon, Inverness, Iona, Ionische Eil., Ionische Zee, Iowa, Ipoh, Ipoly, Ipswich, Ipswich, Ipu, Iquique, Iquitos, Irak, Irak Arabi, Iran Gebergte, Iran, Hoogl. v., Iraniërs, Irawadi, Irazu, Vulk., Irbit, Iremel, Irgts, Irgis, Irgis (R.), Irian Geb., Iris, Irkoetsk, Irsnsum, Iron Baai, Iron Range, Irtysj, Irum, Isa, Kaap, Isabella, Isabella, Isachsen, Kaap.

Table with 2 columns: Name and coordinates. Includes entries like Isar, Ischia, Ischl, Ise Fjord, Isegem, Isel Thal, Iselle, Iseo, Iser, Iser Geb., Isère, Iserlohn, Isfahan, Ishevsk, Isjikari, Isjim, Isim (R.), Iskenderoen, Isker, Islay, Isle, Isle au Breton, Isle au Breton Sund, Isle de France, Isleworth, Ismail, Ismailia, Ismailo Pokrowskoje, Ismalia Kanaal, Ismid, Ismid, Golf v., Isnik Göl, Isonz, Isparta, Isselburg, Isset, Issoire, Issy Koel, Istein, Istip, Istrandža Dagh, Istrië, Ita, Italiaanseh, Somaliland, Italianen, Italië, Itaska Meer, Itataya Berg, Iteren, Ithaca, Ithaka, Ittervoort, Itzehoe, Ivankoe, Ivoorkust, Ivria, Iwangorod, Iwangorod, Iwanowo, Wosnessensk, Ixelles, Izamal.

J.

Table with 2 columns: Name and coordinates. Includes entries like Jaarsveld, Jabalon, Jabalpoer, Jabeek, Jablonoi Geb., Jablunka Pas, Jaca, Jaekljet, Jackson, Jacksonville, Jaemel, Jade, Jade Boezem, Jaen, Jaffa, Jafna, Jagannath, Jägi Gletsjer, Jagst, Jal Kreek, Jaice, Jalla Geb., Jalpoer, Jakoba, Jakobabad, Jakobsdal, Jakobshavn, Jakobstad, Jakoeten Rep., Jakoetsk, Jalapa, Jalisco, Jaloe, Jaloeng, Jalomita, Jalon, Jalta, Jaluit, Jamaica, Jamaica Bay, Jaman Tau, Jamanota, Jambol, James Baai, James Riv., James Riv., Jamestown, Jammer Bocht.

Table with 2 columns: Name and coordinates. Includes entries like Jamborsba, Kaap, Jamundsche Meer, Jan Basl Gado, Jan Mayen, Jana, Jana Baai, Janbo, Jang-tse-kiang, Janina, Jantra, Januaria, Jap, Jap, Trog v., Japan, Japaneezen, Japansche Binnen-zee, Japansche Zee, Jaraboeb, Jarama, Jarkand, Jarkand (R.), Jarkand darja, Jarmoeck, Jaroslaw, Jaroslaw, Jarvis, Jary, Jasi, Jat, Oase, Jativa, Jaufen, Jaunde, Java, Java Zee, Java's Derde Punt, Java's Eerste Punt, Java's Tweede Punt, Java's Vierde Punt, Java's Zuidhoek, Javari, Jedi Boeroen, Jegerowka, Jeisk, Jeizenen, Jekaterinenburg, Jekaterinodar.

Table with 2 columns: Name and coordinates. Includes entries like Jekaterinoslaw, Jeker, Jelez, Jelgava, Jelissawetgrad, Jemappes, Jemelle, Jemen, Jemeppe, Jemgum, Jemtlant, Jena, Jeni Kapoe, Jenissei, Jenisseisk, Jerez de la Frontera, Jericho, Jersey, Jersey City, Jeruzalem, Jervis Bay, Jesd, Jesil Irmak, Jesroel Vlakte, Jesselton, Jesso, Jever, Jihlava, Jildis Dagh, Jiloca, Jinja, Jirardot, Jisp, Jiul, Joannina, Joaquin, Joazeiro, Joden, Jodhpoe, Joego Slavië, Joeger Str., Joerjef, Jogjakarta, Jogjakarta (Ls.), Johannesburg, Johnston, Joinville, Jokohama.

Table with 2 columns: Name and coordinates. Includes entries like Jökul, Jola, Jolo, Jolo (Eil.), Jolo Zee, Jönköping, Joppe, Jordaan, Jorullo, Josgad, Jostedals Brae, Jotim Fjeld, Joure, Jozetstad, Juan Fernandez, Juan Fernandez-rug, Juanan na, Júcar, Jüda, Woestijn v., Jüdecar, Jüdicarië, Jüist, Juiz de Fora, Jujuy, Julia, Juliana-kanaal, Juliana Geb., Julianehaab, Jüllich, Jülfer Pas, Jülische Alper, Jümet, Juneau, Jungbunzlau, Jungfrau, Jungfrau Firn, Jupille, Jupiter, Jura (Eil.), Jura Geb., Juruu, Juruken, Juttaas, Jutland, Jydske Aas.

K.

Table of geographical locations under 'KAA' column, including Kaaimanston, Kaap B'kken, Kaap de Goede Hoop (Ls.), Kaap-Verdisch Bekken, etc.

Table of geographical locations under 'Kaloega' column, including Kaloega, Kalomo, Kalenberg, Kalundborg, Kalymnos, etc.

Table of geographical locations under 'Karlstadt' column, including Karlstadt, Karmakoeli, Karmel, Karmel, Kaap, Karmø, etc.

Table of geographical locations under 'Kendall, Kaap' column, including Kendall, Kaap, Kendari, Kendeng Geb., Kenia-kolonie, etc.

BLAD		BLAD		BLAD		BLAD	
Kippel	18	Koburg	50 16 N. 10 58 O. 20	Komaga	42 15 N. 140 13 O. 32	Kowno	54 52 N. 23 55 O. 25
Kirgjezen	4 A	Koburg Schiereil.	11 20 Z. 132 20 O. 33	Komaron	47 45 N. 18 12 O. 24	Kozakken	10 30 N. 98 50 O. 33
Kirgjezen-steppe	49 0 N. 65 0 O. 30	Kocher	49 0 N. 9 47 O. 19	Komatipoort	25 32 Z. 32 6 O. 39	Kra	10 30 N. 99 0 O. 33
Kirin	43 50 N. 126 40 O. 32	Kodok	9 54 N. 32 7 O. 39	Komen	50 46 N. 3 1 O. 21	Kra, Isthmus v.	10 30 N. 98 55 O. 30
Kirin	45 0 N. 125 25 O. 32	Koela	3 31 N. 98 23 O. 36	Kommandeursbaai	Krt. D 44	Kra, Pas v.	10 30 N. 98 55 O. 30
Kirisjima	31 50 N. 180 55 O. 32	Koela kakap	0 4 Z. 109 16 O. 37	Kommerzjil	53 17 N. 6 18 O. 15	Krabbekreek	51 35 N. 4 5 O. 17
Kirkcaldy	56 6 N. 3 10 W. 23	Koela koeroen	1 5 Z. 113 40 O. 37	Komono	9 45 N. 4 15 W. 33	Krabbenrijke	51 25 N. 4 5 O. 17
Kiroenga	1 20 Z. 29 0 O. 38	Koela lipis	4 18 N. 102 19 O. 37	Komorn	47 45 N. 18 12 O. 24	Kradenan	7 9 Z. 111 9 O. 34
Kirkwall	59 0 N. 2 55 W. 23	Koela loempoer	3 9 N. 101 48 O. 33	Kompas Bergen	31 30 Z. 25 0 O. 33	Kragen	58 55 N. 9 20 O. 26
Kirthar Geb.	27 23 N. 07 0 O. 30	Koelalakoeas	3 1 Z. 114 26 O. 37	Konakry	9 31 N. 13 50 W. 39	Kraggenburg	52 39 N. 5 56 O. 15
Kiruna	67 50 N. 20 20 O. 26	Koelalangsa	4 24 N. 98 1 O. 36	Konda	59 40 N. 66 30 O. 25	Kragjevaca	44 1 N. 20 52 O. 24
Kisaran	3 0 N. 99 33 O. 36	Koelaloempoer	3 12 N. 101 45 O. 36	Kong	8 55 N. 4 35 W. 39	Krain	45 50 N. 14 50 O. 24
Kisljar	43 53 N. 46 41 O. 25	Koelalampang	0 1 Z. 103 34 O. 36	Kongo	2 0 N. 22 0 O. 38	Krainburg	46 16 N. 14 23 O. 18
Kismajoe	0 20 Z. 42 30 O. 39	Koelalampang	3 25 N. 101 18 O. 36	Kongo Bekken	12 0 Z. 2 0 O. 1	Krainer Karst	
Kisoemoe	0 7 Z. 34 46 O. 39	Koelalampang	4 19 N. 98 3 O. 36	Kongolo	5 20 Z. 27 0 O. 39	Plateau	Bijk. 24
Kison	32 49 N. 35 2 O. 30	Koelalampang	0 54 Z. 122 57 O. 37	Kongsberg	59 40 N. 9 30 O. 26	Krakau	50 5 N. 19 54 O. 25
Kissavos	39 50 N. 22 44 O. 20	Koelalampang	9 15 Z. 13 15 O. 38	Kongsvinger	60 15 N. 12 0 O. 26	Krakow	50 5 N. 19 54 O. 25
Kissingen	50 14 N. 10 4 O. 20	Koelalampang	45 0 N. 38 30 O. 25	Konia	37 50 N. 32 32 O. 32	Kraksan	7 46 Z. 113 27 O. 34
Kistna	16 5 N. 80 55 O. 32	Koelalampang	0 54 Z. 100 44 O. 38	Königgrätz	50 13 N. 15 49 O. 24	Kralendijk	
Kisyl	51 50 N. 94 0 O. 32	Koelalampang	16 40 Z. 17 50 O. 38	Königs Au	55 24 N. 8 40 O. 26	Kralingen	
Kitoeta	8 50 Z. 31 29 O. 39	Koelalampang	59 40 N. 39 20 O. 25	Königs Meer	47 32 N. 12 58 O. 24	Kramer	51 55 N. 4 32 O. 14
Kitzbühel	47 28 N. 12 25 O. 18	Koelalampang	0 31 Z. 109 25 O. 37	Königshütte	50 19 N. 18 55 O. 20	Kranz	51 40 N. 4 7 O. 17
Kiwoe Meer	2 0 Z. 29 10 O. 38	Koelalampang	6 55 N. 116 44 O. 38	Königstein	50 54 N. 14 2 O. 20	Krasni	51 50 N. 94 0 O. 32
Kizil Irmak	41 36 N. 36 0 O. 30	Koelalampang	52 39 N. 4 45 O. 14	Koning Christiaan		Krasnoarmeiska-	
Kizil-koem	43 0 N. 63 0 O. 30	Koelalampang	6 50 Z. 110 50 O. 34	IX Land	67 0 N. 39 0 W. 41	gorod	48 28 N. 44 41 O. 25
Kizo	35 27 N. 137 0 O. 32	Koelalampang	6 40 Z. 110 45 O. 34	Koning Eduard VII		Krasnodar	45 2 N. 38 58 O. 25
Kjoge Baai	64 0 N. 41 0 W. 41	Koelalampang	25 30 N. 22 0 O. 38	Land	77 0 Z. 150 0 W. 1	Krasnojarsk	56 5 N. 92 20 O. 22
Kjolen	65 0 N. 14 30 O. 26	Koelalampang	52 53 N. 4 45 O. 14	Koning Frederik VI		Krasnowodsk	40 3 N. 53 0 O. 31
Klaas Billen Baai	78 30 N. 16 30 O. 26	Koelalampang	30 47 N. 52 48 O. 32	Kust	63 0 N. 45 0 W. 41	Krassnokochskaisk	56 52 N. 48 0 O. 35
Klaaswaal	51 46 N. 4 27 O. 14	Koelalampang	35 0 N. 07 0 O. 30	Koning Frederik VII		Kratie	12 27 N. 106 0 O. 23
Klabat Baai	1 40 Z. 105 45 O. 36	Koelalampang	12 50 N. 18 35 O. 39	Land	80 0 N. 30 0 W. 41	Krawang	6 25 Z. 107 30 O. 30
Kladno	50 9 N. 14 4 O. 24	Koelalampang	52 41 N. 6 20 O. 15	Koning George V		Krawang (Ls.)	6 25 Z. 107 30 O. 30
Klagenfurt	46 38 N. 14 18 O. 24	Koelalampang	52 42 N. 6 17 O. 15	Land	66 30 Z. 146 0 O. 1	Krefeld	51 22 N. 6 31 O. 25
Klapeda	55 42 N. 21 10 O. 25	Koelalampang	41 0 N. 111 40 O. 32	Koning Karels Land	78 40 N. 30 0 O. 31	Kremetsjoeg	49 11 N. 33 26 O. 24
Klakah	8 0 Z. 113 14 O. 34	Koelalampang	37 0 N. 100 0 O. 30	Koning Wilhelm Kan.	Krt. V 7	Kremnitz	48 48 N. 18 53 O. 24
Klaphek	51 59 N. 5 4 O. 14	Koelalampang	36 0 N. 35 0 O. 32	Koning Wilhelm		Krems	48 26 N. 15 34 O. 21
Klapper Eil.	7 0 Z. 105 34 O. 34	Koelalampang	44 0 N. 81 25 O. 37	Land	76 0 N. 28 0 W. 41	Kremsier	49 20 N. 17 22 O. 24
Klar Eil.	60 35 N. 13 0 O. 26	Koelalampang	4 26 N. 118 42 O. 37	Koningin Charlotte		Kreta	35 10 N. 25 0 O. 29
Klaten	7 44 Z. 110 35 O. 34	Koelalampang	49 0 N. 117 30 O. 32	Eil.	53 30 N. 132 30 W. 41	Kreuznach	49 52 N. 7 49 O. 20
Klaten (Ls.)	7 30 Z. 110 40 O. 34	Koelalampang	45 33 N. 15 40 O. 24	Koningin Charlotte		Krim	45 15 N. 34 30 O. 25
Klausen Pas	46 52 N. 8 52 O. 21	Koelalampang	34 36 N. 50 52 O. 32	Str.	51 0 N. 128 0 W. 40	Krimpen	51 54 N. 4 35 O. 14
Klausenburg	46 46 N. 23 39 O. 24	Koelalampang	2 45 Z. 111 53 O. 37	Koninginnebaai	1 1 Z. 100 21 O. 36	Krimpenerwaard	51 57 N. 4 45 O. 14
Klausthal	51 51 N. 10 17 O. 20	Koelalampang	32 51 N. 130 40 O. 32	Koningsbelt	52 19 N. 6 25 O. 15	Krijo, Kaap	36 42 N. 27 24 O. 20
Klazinaveen	52 44 N. 6 59 O. 15	Koelalampang	42 7 N. 21 45 O. 24	Koningsbergen	54 41 N. 20 33 O. 20	Kristina	17 0 N. 74 45 O. 30
Kleef	51 48 N. 6 7 O. 20	Koelalampang	6 40 N. 1 37 W. 39	Koningsdiep	53 3 N. 6 8 O. 15	Kristinehamn	59 17 N. 14 8 O. 26
Klein-Andaman	10 50 N. 92 30 O. 33	Koelalampang	8 12 Z. 140 10 O. 33	Koningsstafel	5 32 N. 95 12 O. 36	Kroatien	
Klein-Azië		Koelalampang	61 37 N. 21 40 O. 25	Koningsstapel	51 56 N. 4 36 O. 14	Kroatje	45 0 N. 15 20 O. 24
Hoogvl. v.	39 30 N. 32 0 O. 30	Koelalampang	44 10 N. 146 0 O. 32	Konstantinopel	41 0 N. 28 57 O. 29	Kroe	5 20 N. 9 0 W. 39
Klein-Bonair		Koelalampang	17 20 Z. 11 46 O. 38	Konstantinopel		Kroe Negers	Bijk. 38
Klein-Namaland	28 40 Z. 17 0 O. 39	Koelalampang	43 0 N. 58 55 O. 32	Str. v.	41 5 N. 29 4 O. 29	Kroëng Djamboaje	4 35 N. 97 11 O. 36
Klein-Nicoobar	7 25 N. 93 30 O. 33	Koelalampang	6 58 Z. 108 28 O. 34	Konstanz	47 40 N. 9 10 O. 21	Kroëng Perlak	4 45 N. 97 45 O. 36
Klein-Rusland	50 0 N. 35 0 O. 25	Koelalampang	10 12 Z. 123 35 O. 32	Konstjakow	59 40 N. 59 10 O. 25	Kroëng Peusangan	4 54 N. 96 42 O. 36
Klein-Russen		Koelalampang	34 15 N. 132 34 O. 33	Koog	52 27 N. 4 49 O. 14	Kroëng Tripa	4 10 N. 96 50 O. 36
Kleine Adsjalik	Krt. VI 7	Koelalampang	39 15 N. 49 15 O. 25	Koog	Bijk. (Tessel) 14	Kroëng Wjola	4 20 N. 96 0 O. 36
Kleine Antillen	13 0 N. 67 0 W. 41	Koelalampang	55 22 N. 65 11 O. 25	Kooringa	33 37 Z. 138 54 O. 45	Kroel	5 10 Z. 103 57 O. 36
Kleine Atlas	6 20 N. 3 0 O. 38	Koelalampang	41 52 N. 28 5 O. 29	Kootania Meer	49 30 N. 116 45 W. 40	Kroetoe	4 28 N. 56 26 W. 44
Kleine Balkan	42 55 N. 26 50 O. 29	Koelalampang	46 0 N. 150 0 O. 30	Kootwijk	52 10 N. 5 47 O. 16	Kroja	7 39 Z. 109 14 O. 34
Kleine Barneveld-		Koelalampang	50 50 N. 156 40 O. 30	Kopas Meer	38 24 N. 23 20 O. 20	Kroja	41 30 N. 10 45 O. 29
sche Beek	52 8 N. 5 33 O. 16	Koelalampang	56 30 N. 24 0 O. 25	Kopaonik	43 15 N. 20 50 O. 24	Krokodilrivier	24 45 Z. 27 30 O. 39
Kleine Belt	55 10 N. 9 50 O. 26	Koelalampang	9 30 N. 10 20 W. 38	Kopenhagen	55 43 N. 12 38 O. 26	Kromme	
Kleine Chin-Gan	48 0 N. 130 0 O. 32	Koelalampang	55 20 N. 21 10 O. 19	Kopermijn Riv.	67 30 N. 115 40 W. 40	Mjldrecht	52 11 N. 4 49 O. 14
Kleine Colorado	36 0 N. 111 35 W. 42	Koelalampang	51 47 N. 36 13 O. 25	Kopo	7 0 Z. 107 34 O. 34	Kromme Rijn	52 1 N. 5 15 O. 14
Kleine Dajakriv.	1 20 Z. 114 20 O. 37	Koelalampang	42 53 N. 143 48 O. 32	Kor Alpe	46 47 N. 15 0 O. 18	Krommenie	52 30 N. 4 48 O. 14
Kleine Dommel	51 24 N. 5 56 O. 16	Koelalampang	26 45 N. 87 10 O. 32	Koraalzee	14 0 Z. 150 0 O. 45	Kromvoort	51 39 N. 5 16 O. 16
Kleine Geelvink B.	0 40 Z. 133 40 O. 33	Koelalampang	35 25 N. 62 23 O. 32	Korat	14 55 O. 101 50 O. 32	Kroonstad	46 37 N. 25 34 O. 24
Kleine Geete	50 48 N. 5 0 O. 21	Koelalampang	46 41 N. 143 2 O. 32	Kordofan	14 0 N. 30 0 O. 30	Kroonstad	60 0 N. 29 45 O. 25
Kleine Kai	5 45 Z. 132 40 O. 33	Koelalampang	53 2 N. 63 25 O. 32	Korea	30 30 N. 127 30 O. 32	Kroonstad	27 46 Z. 27 23 O. 30
Kleine Kapella	44 50 N. 15 30 O. 18	Koelalampang	7 42 Z. 109 55 O. 34	Korea Baai	39 30 N. 124 0 O. 32	Kropswolde	53 9 N. 6 43 O. 15
Kleine Karpaten	48 30 N. 17 20 O. 24	Koelalampang	0 40 N. 116 50 O. 37	Korea Golf	39 30 N. 129 0 O. 32	Krugersdorp	26 10 Z. 27 47 O. 30
Kleine Koeljalnik	Krt. VI 7	Koelalampang	0 20 N. 115 25 O. 37	Koreanen	4 A	Kruiningen	51 26 N. 4 0 O. 17
Kleine Kokel	46 13 N. 24 4 O. 24	Koelalampang	42 15 N. 42 33 O. 25	Korintje, Golf v.	38 10 N. 22 30 O. 29	Kruisbaai	74 20 N. 55 0 O. 30
Kleine Meer	53 17 N. 6 55 O. 15	Koelalampang	0 40 N. 99 45 O. 36	Korintj	2 0 Z. 101 25 O. 36	Kruisland	51 33 N. 4 27 O. 16
Kleine Missouri	45 20 N. 104 8 W. 42	Koelalampang	5 34 N. 95 19 O. 36	Korintj, Meer v.	2 8 Z. 101 30 O. 36	Kruisevac	43 35 N. 21 23 O. 24
Kleine Nete	51 12 N. 4 44 O. 21	Koelalampang	2 18 N. 56 49 W. 44	Korle	51 58 N. 6 42 O. 16	Ksylv Orda	45 0 N. 65 15 O. 32
Kleine Oase	28 25 N. 28 55 O. 38	Koelalampang	3 30 N. 97 51 O. 36	Kornwerd		Ktesiphon	33 0 N. 44 40 O. 32
Kleine Oezen	50 0 N. 48 13 O. 25	Koelalampang	1 36 N. 110 20 O. 37	Kornwerder Zand	53 6 N. 5 20 O. 15	Kliddow	53 26 N. 16 54 O. 19
Kleine Paternoster		Koelalampang	7 46 Z. 109 54 O. 34	Koroni	36 49 N. 21 56 O. 29	Kufstein	47 32 N. 12 12 O. 24
Eil.	2 15 Z. 117 10 O. 37	Koelalampang	23 20 N. 69 30 O. 30	Koroni, Golf v.	36 30 N. 22 0 O. 29	Kuik	51 43 N. 5 55 O. 16
Kleine Saramaeca		Koelalampang	42 35 N. 60 0 O. 30	Körös	46 46 N. 20 16 O. 24	Kuilenburg	51 57 N. 5 14 O. 16
Riv.	4 57 N. 55 32 W. 44	Koelalampang	41 30 N. 83 40 O. 32	Korosko	22 19 N. 32 19 O. 39	Kuinder	52 47 N. 5 50 O. 15
Kleine Schütt	47 50 N. 17 30 O. 24	Koelalampang	52 56 N. 5 41 O. 15	Korsör	Krt. XI 7	Kuinder (R.)	52 50 N. 5 40 O. 15
Kleine St. Bernhard		Koelalampang	52 39 N. 6 44 O. 15	Kortenaar	55 20 N. 11 10 O. 26	Kuiperberg	52 25 N. 6 53 O. 15
Pas	46 42 N. 6 50 O. 28	Koelalampang	51 13 N. 3 56 O. 17	Kortenaar	52 13 N. 5 6 O. 14	Kullen	56 20 N. 12 20 O. 26
Kleine St. Joris	Krt. B 44	Koelalampang	7 8 Z. 111 8 O. 34	Kortgen	52 9 N. 4 44 O. 14	Kulm	53 21 N. 18 25 O. 20
Kleine Slaven Meer	55 27 N. 115 30 W. 40	Koelalampang	5 50 N. 54 25 W. 44	Kortgen	51 33 N. 3 46 O. 17	Kulmbach	50 6 N. 11 26 O. 20
Kleine Soenda Eil.	10 0 Z. 120 0 O. 33	Koelalampang	4 57 N. 55 3 W. 44	Kortrij	5 50 N. 3 15 O. 21	Kumanier Zand-	
Kleine Syrte	4 0 N. 11 0 O. 38	Koelalampang	55 30 N. 12 30 O. 26	Kos	36 50 N. 27 10 O. 29	plateau	47 0 N. 19 20 O. 24
Kleine Vecht	52 38 N. 6 42 O. 15	Koelalampang	30 0 N. 55 0 O. 30	Kos, Golf v.	36 55 N. 28 0 O. 29	Kuopio	62 58 N. 27 38 O. 25
Kleine Wannehorn		Koelalampang	40 40 N. 70 55 O. 32	Koseir	26 8 N. 34 18 O. 39	Kuskokwim Riv.	61 25 N. 160 0 W. 40
Kleinemeer	53 9 N. 6 46 O. 15	Koelalampang	52 8 N. 4 57 O. 14	Kosel	50 21 N. 18 6 O. 20	Küssnacht	47 5 N. 8 26 O. 21
Klerksdorp	26 55 Z. 26 40 O. 39	Koelalampang	67 30 N. 46 0 O. 25	Kosice	48 42 N. 21 15 O. 24	Kustendje	44 10 N. 28 38 O. 24
Kleverberg	51 46 N. 6 0 O. 16	Koelalampang	4 2 Z. 121 37 O. 37	Köslin	54 13 N. 16 13 O. 20	Kustgebergte	46 30 N. 138 0 O. 32
Klimmen	50 53 N. 5 53 O. 17	Koelalampang	54 12 N. 15 36 O. 20	Kossogöl	48 42 N. 21 15 O. 24	Kustgebergte	40 30 N. 123 0 W. 40
Klinge	51 15 N. 4 3 O. 17	Koelalampang	55 30 N. 1				

La Guaira	10 43 N.	66 50 W.	43
La Junta	37 56 N.	108 28 W.	42
La Linea	36 10 N.	5 22 W.	27
La Mancha	39 20 N.	2 40 W.	27
La Mancha alta	39 30 N.	3 20 W.	27
La Manche	50 20 N.	0 40 W.	22
La Montaña	12 30 Z.	71 30 W.	43
La Nao, Kaap	38 44 N.	0 14 O.	27
La Pallise	46 10 N.	1 14 W.	22
La Paz	24 8 N.	110 23 W.	42
La Paz	16 10 Z.	68 15 W.	43
La Plata	34 55 Z.	58 0 W.	43
La Poule, Golfe de	43 30 N.	7 0 O.	18
La Quiaca	22 15 Z.	65 50 W.	43
La Roche	46 40 N.	1 22 W.	22
La Rochelle	46 10 N.	1 11 W.	22
La Sagra	37 58 N.	2 31 W.	27
La Serena	38 48 N.	5 30 W.	27
La Serena-Coquimbo	29 50 Z.	71 20 W.	43
La Sila	39 20 N.	16 35 O.	28
La Solo	3 10 Z.	121 37 O.	37
La Teste de Buch	44 38 N.	1 8 W.	22
La Union	37 38 N.	0 52 W.	27
La Valetta	35 51 N.	14 30 O.	28
La Vega	37 10 N.	4 0 W.	27
La Vera	40 0 N.	5 40 W.	27
Laag	60 15 N.	9 0 O.	26
Laagkeppel	51 59 N.	6 13 O.	16
Laagnieuwkoop	52 8 N.	4 59 O.	14
Laagsoeren	52 4 N.	6 5 O.	16
Laaland	54 48 N.	11 30 O.	26
Laanaken	50 54 N.	5 39 O.	17
Laarwald	52 37 N.	6 46 O.	13
Labiaw	Krt. V	7	
Laboeha	0 86 Z.	127 29 O.	33
Laboehan	6 24 Z.	100 49 O.	34
Laboehanbatoe	2 25 N.	100 13 O.	36
Laboehanbilik	2 33 N.	100 9 O.	36
Laboehandell	3 46 N.	98 40 O.	36
Laboehanroekoe	3 13 N.	99 31 O.	36
Labok Baai	6 10 N.	117 40 O.	33
Laboen	5 16 N.	115 12 O.	33
Laborca	49 10 N.	22 0 O.	24
Labrador, Schier-eil.	57 0 N.	70 0 W.	40
Lac d'Anney	45 53 N.	6 10 O.	21
Lac du Bourget	45 45 N.	5 50 O.	18
Lac de Grand-Lieu	47 7 N.	1 44 W.	22
Lac de Joux	46 39 N.	6 18 O.	21
Lac Léman	46 28 N.	6 35 O.	21
Lachlan	33 35 Z.	145 0 O.	45
Lacus Fucino (voormalig)	42 0 N.	13 30 O.	28
Ladderbaai	Krt. E	44	
Ladikije	35 36 N.	35 50 O.	32
Lado	5 0 N.	31 40 O.	39
Ladoga Meer	61 0 N.	31 30 O.	25
Ladronen	17 0 N.	145 50 O.	45
Ladybrand	29 10 Z.	27 31 O.	39
Ladynen	Bijk.	24	
Ladysmith	28 33 Z.	29 40 O.	39
Laerdalsören	Krt. VIII	7	
Laesö	57 15 N.	11 0 O.	26
Lafourche	Bijk.	40	
Lage	Krt. VII	6	
Lage Eil.	17 0 Z.	144 0 W.	45
Lage Tutra	48 50 N.	19 30 O.	24
Lagemierde	51 23 N.	5 9 O.	17
Lägern	47 30 N.	8 22 O.	21
Lagezwaluwe	51 42 N.	4 45 O.	16
Lago	44 25 N.	15 0 O.	24
Lago di Bolsena	42 36 N.	11 55 O.	28
Lago di Braeciano	42 8 N.	12 14 O.	28
Lago d'Ildro	45 45 N.	10 32 O.	15
Lago di Lecco	45 54 N.	0 19 O.	21
Lago di Lesina	41 53 N.	15 25 O.	28
Lago Maggiore	46 0 N.	8 40 O.	28
Lago di Mezzola	46 12 N.	9 26 O.	21
Lago d'Orta	45 50 N.	8 26 O.	18
Lago Rogaguado	12 20 Z.	66 30 W.	43
Lago di Salpi	41 25 N.	16 0 O.	28
Lago Trasimino	43 10 N.	12 8 O.	21
Lago di Varano	41 54 N.	15 42 O.	28
Lago di Varese	45 50 N.	8 45 O.	18
Lago di Vico	42 19 N.	12 9 O.	28
Lago di Vrana	Krt. X	7	
Lagoen Jan Tiel	Krt. B	44	
Lagos	37 5 N.	8 40 W.	27
Lagos	6 30 N.	3 20 O.	39
Lagos	21 19 N.	101 59 W.	42
Lagosta	42 45 N.	16 50 O.	28
Laguna de la Madre	27 0 N.	97 30 W.	42
Laguna de Tamiahua	21 30 N.	97 30 W.	42
Laguna de Terminos	18 30 N.	91 30 W.	42
Laguna di Venezia	45 20 N.	12 20 O.	18
Lagune van Maracaibo	10 0 N.	71 30 W.	43
Lagune d'Morana	45 44 N.	13 13 O.	18
Lagunen	8 0 Z.	178 0 O.	45
Lagunos de Pau-dera	39 0 N.	2 50 W.	27
Lahat	3 47 Z.	103 32 O.	36
Lahewa	1 25 N.	97 11 O.	36
Lahn	50 80 N.	8 14 O.	19
Laholm	56 30 N.	13 0 O.	26
Laholm Baai	56 30 N.	12 30 O.	26
Lahore	31 31 N.	74 22 O.	32
Laibach	46 1 N.	14 31 O.	24
Laibach (R.)	Bijk.	24	
Lainio Eil.	68 0 N.	22 0 O.	26
Lais	3 82 Z.	102 1 O.	36
Laiwoei	3 45 Z.	122 0 O.	37
Laiwoei	1 23 Z.	127 37 O.	33
Lake District	54 25 N.	3 0 W.	23
Lake of the Woods	49 20 N.	94 30 W.	40
Laken	50 54 N.	4 21 O.	21
Lakkadiven	11 30 N.	72 20 O.	32
Lalouviere	50 29 N.	4 11 O.	21
Lambert Land	79 0 N.	20 0 W.	41
Lambro	45 19 N.	9 23 O.	18
Lamga (Grossa)	44 0 N.	15 0 O.	24
Lamia	38 53 N.	22 30 O.	29
Lammermuir Hills	55 50 N.	2 40 W.	23
Lamone	Krt. III	7	
Lamongan	7 8 Z.	112 25 O.	34
Lampea	2 42 Z.	121 8 O.	37
Lampong Baai	5 40 Z.	105 20 O.	36
Lamswaarde	51 21 N.	4 0 O.	17
Lan-tsjang	28 0 N.	99 0 O.	30
Lan-tsjou	36 0 N.	103 30 O.	32
Lanark	55 40 N.	3 48 W.	23
Lancaster	54 3 N.	2 46 W.	23
Lancaster Sont	74 20 N.	85 0 W.	40

Land v. Altena	51 47 N.	5 0 O.	16
Land Gozen	25 0 Z.	25 0 O.	39
Land Hadeln	Krt. IV	7	
Land v. Herve	50 41 N.	5 41 O.	21
Land v. Heusden	51 44 N.	5 7 O.	16
Land v. Waes	51 10 N.	4 0 O.	21
Landau	49 14 N.	8 5 O.	20
Landeck	47 3 N.	10 38 O.	24
Landen	50 45 N.	5 5 O.	21
Landquart	46 58 N.	9 34 O.	21
Landrecies	50 7 N.	3 42 O.	21
Lands End	50 2 N.	5 40 W.	23
Landsberg	52 45 N.	15 11 O.	20
Landschut	48 32 N.	12 9 O.	20
Landskrona	55 52 N.	12 52 O.	26
Landsmeer	52 25 N.	4 55 O.	14
Landwasser	46 41 N.	9 40 O.	21
Lang Gletsjer	Bijk.	18	
Lang Jökull	64 40 N.	20 0 W.	26
Lang Nek	27 35 Z.	30 20 O.	39
Lang-son	21 55 N.	106 40 O.	32
Langatabbetje	4 59 N.	54 30 W.	44
Langbroeker Wetering	52 2 N.	5 16 O.	14
Lange Bergen	34 0 Z.	21 0 O.	39
Lange Weide	52 2 N.	4 48 O.	14
Langeberg	52 5 N.	5 40 O.	16
Langeland	55 0 N.	10 50 O.	26
Langeoog	53 46 N.	7 30 O.	19
Langerak	51 55 N.	4 54 O.	14
Langeveen	52 28 N.	6 43 O.	15
Langezwaag	52 58 N.	6 0 O.	15
Langkat	3 45 N.	98 15 O.	36
Langö	68 60 N.	15 0 O.	26
Langres	47 52 N.	6 22 O.	22
Langres, Plateau v.	47 45 N.	5 10 O.	22
Langsa	4 31 N.	97 58 O.	36
Langsa Baai	4 38 N.	98 0 O.	36
Langstraat	51 39 N.	5 0 O.	16
Languedoc	44 6 N.	4 0 O.	22
Langweer	52 57 N.	5 43 O.	15
Langweerder Wielen	52 58 N.	5 42 O.	15
Lannemezan	43 7 N.	0 21 O.	22
Lansing	42 45 N.	84 30 W.	42
Lanzarote	29 0 N.	13 40 W.	39
Laot Ketjil Eil.	4 43 Z.	115 45 O.	33
Laot Tawar	4 42 Z.	96 54 O.	36
Laon	49 34 N.	3 37 O.	22
Laos	18 0 N.	104 30 O.	32
Lapérouse, Str.	45 40 N.	142 0 O.	32
Lapland	68 10 N.	26 0 O.	26
Lappen	Krt. VIII	7	
Lapportenpas	68 30 N.	18 0 O.	26
Laramie City	41 15 N.	105 43 W.	42
Laramie Mounts	42 30 N.	105 50 W.	42
Larantoeika	8 15 Z.	123 0 O.	33
Lärdal	Krt. VIII	7	
Laredo	27 30 N.	99 30 W.	42
Laren	52 15 N.	5 13 O.	14
Laren	52 11 N.	6 22 O.	16
Lariang	1 28 Z.	119 19 O.	37
Larissa	39 38 N.	22 28 O.	29
Larne	54 51 N.	5 50 W.	23
Laroche	50 11 N.	5 37 O.	21
Larona	2 40 Z.	121 10 O.	37
Larvik	59 10 N.	10 5 O.	26
Las Alpujarras	36 67 N.	3 20 W.	27
Las Cascadas	9 5 N.	79 42 W.	43
Las Marismas	37 8 N.	6 20 W.	27
Las Palmas	27 50 N.	15 50 W.	39
Las Tres Marias	21 30 N.	106 30 W.	42
Las Tunas	21 33 N.	79 30 W.	42
Las Vueltas	22 28 N.	79 32 W.	42
Lasem	6 43 Z.	111 26 O.	34
Lassa, Kaap	5 40 Z.	120 30 O.	33
Latakia	35 36 N.	35 50 O.	32
Latham	51 58 N.	6 2 O.	16
Lathum	42 0 N.	12 30 O.	28
Latoreza	48 26 N.	22 20 O.	24
Lau Alas	3 45 N.	97 36 O.	36
Lau Bengap	3 3 N.	98 18 O.	36
Lau Blang	3 10 N.	98 30 O.	36
Lauag	18 14 N.	120 35 O.	33
Lauenburg	Krt. V	7	
Lauffen	47 40 N.	8 38 O.	21
Launceston	41 20 Z.	147 2 O.	45
Laurentides Nat. Park	47 30 N.	71 30 W.	42
Laurion	37 42 N.	24 6 O.	29
Lausanne	46 31 N.	6 38 O.	21
Lausitz	51 40 N.	14 30 O.	20
Lausitzer Geb.	50 50 N.	14 40 O.	19
Lauterbrunnen	46 36 N.	7 54 O.	21
Lauterbrunnen Tal	Bijk.	18	
Lauwers	53 32 N.	6 22 O.	15
Lauwers (R.)	53 17 N.	6 14 O.	15
Lauwerszee	53 21 N.	6 13 O.	15
Laval	48 5 N.	0 46 W.	22
Lavant Thal	46 45 N.	14 53 O.	18
Laveron	46 51 N.	6 17 O.	21
Laverton	28 37 Z.	122 28 O.	45
Lavik	Krt. VIII	7	
Lawa Riv.	4 0 N.	54 18 W.	44
Lawang	7 50 Z.	112 40 O.	34
Lawin Eil.	1 42 Z.	128 42 O.	33
Lawrence	42 48 N.	71 5 W.	42
Lax	Bijk.	18	
Laxe Fjord	70 40 N.	27 0 O.	26
Lay	46 25 N.	1 22 W.	22
Le Cateau	50 6 N.	3 32 O.	21
Cambresis	46 35 N.	6 10 O.	21
Le Cornate	Krt. IX	7	
Le Creuzot	46 49 N.	4 26 O.	22
Le Croisic	47 18 N.	2 30 W.	22
Le Devoüy	44 40 N.	5 55 O.	18
Le Goul	Krt. II	7	
Le Havre	49 30 N.	0 6 O.	22
Le Locle	47 3 N.	6 45 O.	21
Le Maire Str.	54 40 Z.	65 0 W.	43
Le Mans	48 0 N.	0 13 O.	22
Le Murgie	41 0 N.	10 22 O.	28
Le Perche	48 30 N.	1 0 O.	22
Le Puy	45 3 N.	3 56 O.	22
Le Quesnoy	50 15 N.	3 38 O.	21
Le Randon	44 36 N.	3 30 O.	22
Le Repont	50 6 N.	1 21 O.	22
Le Verdun	45 31 N.	1 3 W.	22
Leamington	52 18 N.	1 32 W.	23
Leba	54 45 N.	17 35 O.	20
Leba (R.)	54 34 N.	17 44 O.	19
Leba Meer	Krt. V	7	
Lebak	6 32 Z.	106 12 O.	34
Lebba	28 50 N.	21 30 O.	39
Lebombo Geb.	25 0 Z.	32 10 O.	39

Lebong Redjang	3 15 Z.	102 25 O.	36
Leboni	2 11 Z.	120 16 O.	37
Lebrija	36 55 N.	6 4 W.	27
Lecco	40 22 N.	18 11 O.	28
Lecco	45 61 N.	9 24 O.	21
Lech	48 40 N.	10 51 O.	19
Lech Thal	47 15 N.	10 24 O.	18
Lechfeld	48 10 N.	10 45 O.	19
Leda	53 14 N.	7 30 O.	19
Ledeberg	51 3 N.	3 45 O.	21
Ledo	1 0 N.	109 38 O.	37
Lee	51 55 N.	8 44 W.	23
Leeds	53 48 N.	1 32 W.	23
Leighwater	52 13 N.	4 31 O.	14
Leekster Meer	53 11 N.	6 25 O.	15
Leende	51 20 N.	5 35 O.	16
Leens	53 21 N.	6 21 O.	15
Leer	59 17 N.	7 26 O.	20
Leerbroek	51 54 N.	5 4 O.	14
Leerdam	51 53 N.	5 6 O.	14
Leersum	52 0 N.	5 26 O.	14
Leeuwarden	53 12 N.	5 47 O.	15
Leeuwarderadeel	53 14 N.	5 47 O.	15
Leeuwin, Kaap	34 16 Z.	115 12 O.	45
Leeuwkop	26 25 Z.	25 30 O.	39
Legaspi	13 12 N.	123 35 O.	33
Legnago	45 12 N.	11 20 O.	28
Legok	6 18 Z.	107 59 O.	34
Leh	34 10 N.	77 40 O.	32
Lehrte	52 22 N.	9 58 O.	20
Lei-tsjou	20 55 N.	110 0 O.	32
Lei-tsjou, Schier-eil.	20 30 N.	110 0 O.	33
Leibniz	46 48 N.	15 34 O.	18
Leicester	52 38 N.	1 7 W.	23
Leiden	52 9 N.	4 30 O.	14
Leiden	5 56 N.	55 5 W.	44
Leiderdorp	52 9 N.	4 32 O.	14
Leidschendam	52 4 N.	4 24 O.	14
Leie	50 39 N.	2 37 O.	21
Leigh Smith, K.			

Table with columns for location names and coordinates (BLAD). Includes entries like Livenzo, Liverpool, Livingstone, etc.

Table with columns for location names and coordinates (BLAD). Includes entries like Loet, Woestijn, Loevestein, Loewoe, etc.

Table with columns for location names and coordinates (BLAD). Includes entries like Lörrach, Lorraine belge, Los Angeles, Los Monegros, etc.

Table with columns for location names and coordinates (BLAD). Includes entries like Lugano Meer, Lugh, Lugnaquilla, Lugo, etc.

M.

Table with columns for location names and coordinates (BLAD). Includes entries like Ma Retraite, Ma-san-po, Maagdenburg, Maalstroom, etc.

Table with columns for location names and coordinates (BLAD). Includes entries like Madeira, Maderamer Thal, Madi Plateau, Madioen, etc.

Table with columns for location names and coordinates (BLAD). Includes entries like Maitland, Majella, Majoeba, Majoleja, etc.

Table with columns for location names and coordinates (BLAD). Includes entries like Malta, Kan. v., Malva, Plateau v., Mamasa, Mamberamo, etc.

MAN

REGISTER

MOE

Table with columns for location names (e.g., Mantsjoerje, Mantua, Manzanares) and their corresponding coordinates (latitude and longitude).

Table with columns for location names (e.g., Massaoca, Massenia, Massi Kessi) and their corresponding coordinates (latitude and longitude).

Table with columns for location names (e.g., Menai Str., Menaldum, Menaldumadeel) and their corresponding coordinates (latitude and longitude).

Table with columns for location names (e.g., Mierloo, Mies, Migdal) and their corresponding coordinates (latitude and longitude).

Table with columns for location names and coordinates (BLAD). Includes entries like Moerghab, Moerkapelle, Moerman-kust, Moermansk, Moerroe-moerroe, etc.

Table with columns for location names and coordinates (BLAD). Includes entries like Mont Risoux, Mont Salève, Mont Sia, Mont St. Michel, etc.

Table with columns for location names and coordinates (BLAD). Includes entries like Monti Berici, Monti Euganei, Monti del Gennargentu, etc.

Table with columns for location names and coordinates (BLAD). Includes entries like Mount Lafayette, Mount Lassen, Mount Lindsay, Mount Logan, etc.

Table with columns for location names and coordinates (BLAD). Includes entries like Naab, Naaldkaap, Naaldwijk, Naarden, etc.

Table with columns for location names and coordinates (BLAD). Includes entries like Nagy-Körös, Nagy-Varad, Nahe, Nahr el Asy, etc.

Table with columns for location names and coordinates (BLAD). Includes entries like Namlea, Namudale, Namore, Namur, etc.

Table with columns for location names and coordinates (BLAD). Includes entries like Naeroe, Napels, Napels, Golf v., Napier, etc.

N.

Table with 2 columns: Name and coordinates (e.g., Naryn 41 10 N. 75 0 0. 30). Includes entries like Nashville, Nassau, Naxos, Nebraska, Nevada, and New Almaden.

Table with 2 columns: Name and coordinates (e.g., New Amsterdam 6 10 N. 57 25 W. 43). Includes entries like New Bedford, New England, New Hampshire, New Jersey, New London, New Orleans, New York, and New Zealand.

Table with 2 columns: Name and coordinates (e.g., Nieuwmaarseveen 52 8 N. 5 2 0. 14). Includes entries like Nieuwnamen, Nieuwpoort, Nieuwschoonebeek, Nieuwstad, Nieuwveen, Nieuwvliet, and Nieuwvossmeer.

Table with 2 columns: Name and coordinates (e.g., Noordeland 38 0 Z. 175 0 0. 45). Includes entries like Noordende, Noordelijke Apen-rijnen, Noordelijke Boomgrens, Noordelijke Doorvaart, and Noordelijke IJszee.

Table with columns for location names and coordinates (BLAD). Includes entries like Ouetrupillan, Vuik, Ougrée, etc.

Table with columns for location names and coordinates (BLAD). Includes entries like Out Skerries, Ouwerkerk, Over-Betuwe, etc.

Table with columns for location names and coordinates (BLAD). Includes entries like Overschie, Overslag, Overtoom, etc.

Table with columns for location names and coordinates (BLAD). Includes entries like Oxford, Oxus, Oyacoele Indianen, etc.

P.

Table with columns for location names and coordinates (BLAD). Includes entries like Paalberg, Paap Zand, Paardenbaai, Paarl, Paasch Eil., etc.

Table with columns for location names and coordinates (BLAD). Includes entries like Pannerdensche Kanaal, Pantar, Pantar, Str., Pantellaria, etc.

Table with columns for location names and coordinates (BLAD). Includes entries like Pau, Pauillac, Paulo Affonso Val, Pauluspolder, etc.

Table with columns for location names and coordinates (BLAD). Includes entries like Peruaansch-Chi-leensch Bekken, Perugia, Perzen, etc.

Table with columns for location, BLAD, and coordinates. Includes entries like Puerto de Arlaban, Puerto de Despeñaperros, Puerto de Guadarama, etc.

Table with columns for location, BLAD, and coordinates. Includes entries like Puerto de Somo-sierra, Puerto Topolo-bampo, Puerto de Tornave-cas, etc.

Table with columns for location, BLAD, and coordinates. Includes entries like Punta Escarpada, Punta de la Estaca de Vares, Punta di Europa, etc.

Table with columns for location, BLAD, and coordinates. Includes entries like Putbus, Putten, Putten, Puttershoek, Putumayo, Putzig, etc.

Q.

Table with columns for location, BLAD, and coordinates. Includes entries like Qú Appelle Riv., Quang-binh, Quang-ngai, etc.

Table with columns for location, BLAD, and coordinates. Includes entries like Quebec (Ls.), Quedinburg, Queen Mary Land, etc.

Table with columns for location, BLAD, and coordinates. Includes entries like Quejo, Kaap, Quelpaert, Quenast, Querdamm, etc.

Table with columns for location, BLAD, and coordinates. Includes entries like Quetta, Quévy, Qui-nhon, Quiberon, etc.

R.

Table with columns for location, BLAD, and coordinates. Includes entries like Raab, Raab (R.), Raalte, Raam, Raamsdonk, etc.

Table with columns for location, BLAD, and coordinates. Includes entries like Rauma Elf, Rauwerd, Rauwerderhem, Ravenna, etc.

Table with columns for location, BLAD, and coordinates. Includes entries like Réunion, Réus, Reuss, Reuzel, Reuzel (R.), etc.

Table with columns for location, BLAD, and coordinates. Includes entries like Rijnsaterswoude, Rijsburg, Rijsbergen, Rijsel, etc.

Table with columns for location names and numerical data. Includes entries like Riva, Riversdale, Riverside, Riverina, etc.

Table with columns for location names and numerical data. Includes entries like Roggel, Roggenplaat, Roggeveldbergen, etc.

Table with columns for location names and numerical data. Includes entries like Rös Vand, Rosario, Rosas, Rosas, Boecht v., etc.

Table with columns for location names and numerical data. Includes entries like Royan, Rozenburg, Rozendaal, Rozendaal, etc.

Table with columns for location names and numerical data. Includes entries like Saale, Saale, Saale, Saane, Saar, Saarburg, etc.

Table with columns for location names and numerical data. Includes entries like Salem, Salem, Salem, Salem, Salerno, etc.

Table with columns for location names and numerical data. Includes entries like Sampit (Ls.), Samsö, Samsö Belt, Samsöen, etc.

Table with columns for location names and numerical data. Includes entries like San Sebastiaan, San Sebastiaan, Baai, San Sebastiano, etc.

S.

Table with columns for location names and coordinates (BLAD). Includes entries like Santi Spiritus, Santiago, Santiago de Compostela, etc.

Table with columns for location names and coordinates (BLAD). Includes entries like Scheveningen, Schie, Schiedam, Schiedam, etc.

Table with columns for location names and coordinates (BLAD). Includes entries like Sele, Kaap, Selenga, Selesai, Seliger Meer, etc.

Table with columns for location names and coordinates (BLAD). Includes entries like Siam, Siam, Golf v., Slameezen, Siang-kiang, etc.

BLAD				BLAD				BLAD							
Sindanglaja	6 41 z.	107 2 o.	34	St. Paul	44 58 n.	93 2 w.	42	Slavonië	45 15 n.	18 30 o.	24	Soengai Mendawai	1 35 z.	113 10 o.	37
Sinder	13 50 n.	9 0 o.	39	St. Paul (Eil.)	38 30 z.	77 0 o.	1	Slawi	6 59 z.	109 8 o.	34	Soengai Merawang	1 55 z.	105 56 o.	36
Sindjai	14 8 n.	1 41 o.	39	St. Peter Oort	1 30 n.	30 0 w.	1	Sleen	52 46 n.	6 48 o.	15	Soengai Mesodji	4 0 z.	105 3 o.	36
Sines	5 11 z.	120 13 o.	37	St. Petersburg	49 30 n.	2 30 w.	23	Sleeswijk	54 32 n.	9 31 o.	20	Soengai Negara	2 20 z.	115 20 o.	37
Singaparna	37 57 n.	8 50 w.	27	St. Pierre	59 55 n.	30 20 o.	25	Sleeswijk (Ls.)	54 30 n.	9 10 o.	20	Soengai Padang	3 22 n.	99 0 o.	36
Singapore	7 23 z.	108 4 o.	34	St. Pieter	49 30 n.	2 30 w.	22	Sleeswijkseh-Holsteinsch Heuvel-land	54 30 n.	9 20 o.	19	Soengai Pahang	3 45 n.	103 25 o.	33
Singapore, Str.	1 20 n.	103 50 o.	32	St. Pieter	46 40 n.	56 10 w.	41	Sleeswijkse Rug	Krt. I	7	Soengai Paloe	1 0 z.	119 54 o.	37	
Singaradja	1 15 n.	104 0 o.	36	St. Pieter	50 50 n.	5 41 o.	17	Sleen	51 48 n.	4 58 o.	16	Soengai Pawan	1 50 z.	112 12 o.	37
Singen	8 7 z.	115 5 o.	33	St. Pietersberg	48 12 n.	15 39 o.	24	Slenaken	50 46 n.	5 52 o.	17	Soengai Pembocang	2 0 z.	112 16 o.	37
Singkang	47 46 n.	8 52 o.	21	St. Pöiten	50 50 n.	5 41 o.	17	Sloedrecht	51 49 n.	4 47 o.	14	Soengai Rokan	1 45 n.	100 52 o.	36
Singkarak	4 6 z.	120 2 o.	37	St. Quentin	49 52 n.	3 16 o.	22	Slieve Donard	54 11 n.	5 56 w.	23	Soengai Rokan	1 0 n.	100 20 o.	36
Singkarak, Meer v.	0 40 z.	100 35 o.	36	St. Sophie	46 55 n.	6 34 o.	21	Slieve Bloom	53 5 n.	7 35 w.	23	Soengai Sadang	1 0 n.	100 40 o.	36
Singkarak, Meer v.	0 35 z.	100 30 o.	36	St. Sulpice	18 25 n.	65 0 w.	41	Mounts	54 10 n.	8 29 w.	23	Soengai Salk	1 0 n.	102 5 o.	36
Singkawang	0 52 n.	109 0 o.	37	St. Thomas	50 49 n.	5 11 o.	21	Sligo	54 18 n.	8 45 w.	23	Soengai Salk	1 20 n.	109 0 o.	37
Singkil	2 18 n.	97 45 o.	36	St. Tronet	43 20 n.	6 40 o.	18	Sligo Baai	51 52 n.	5 48 o.	16	Soengai Sambas	4 0 z.	122 9 o.	37
Singosari	7 53 z.	112 41 o.	34	St. Ubes	38 32 n.	8 52 w.	27	Slijk Ewijk	51 50 n.	3 55 o.	14	Soengai Sampara	4 0 z.	122 9 o.	37
Sinj	43 40 n.	16 35 o.	24	St. Valery sur Somme	50 12 n.	1 40 o.	22	Slijkgat	51 48 n.	4 10 o.	14	Soengai Sampit	1 50 z.	112 42 o.	37
Snope	42 1 n.	35 7 o.	30	St. Vincent	27 20 n.	24 50 w.	39	Slijkplaat	51 53 n.	4 37 o.	14	Soengai Serangan	3 43 n.	98 10 o.	36
St. Albans	51 43 n.	0 18 w.	23	St. Vincent Golf	35 0 z.	138 0 o.	45	Slikkerveen	52 3 n.	6 30 o.	16	Soengai Serka	0 12 z.	102 42 o.	36
St. Amands	51 5 n.	4 12 o.	21	St. Vith	50 15 n.	6 6 o.	21	Slinge	51 57 n.	6 22 o.	16	Soengal Silau	2 53 n.	99 30 o.	36
St. Annaparochie	53 16 n.	5 39 o.	15	St. Wolfgang See	47 45 n.	13 26 o.	18	Slingerbeek	52 0 n.	6 42 o.	16	Soengal Siluloea	2 53 n.	99 18 o.	36
St. Andrew, Kaap	16 15 z.	44 30 o.	38	Sintang	0 6 n.	111 34 o.	37	Slink	53 22 n.	6 11 o.	15	Soengai Simpang	4 18 n.	97 45 o.	36
St. Andrews	56 20 n.	2 48 w.	23	Sioet	27 10 n.	31 4 o.	39	Slienen	42 41 n.	26 20 o.	29	Soengai Simpang	2 27 n.	98 0 o.	36
St. Anna	51 49 n.	5 52 o.	16	Sion	46 15 n.	7 22 o.	21	Slochteren	52 12 n.	6 47 o.	15	Soengai Simpang	4 10 n.	97 45 o.	36
St. Annabaal	Krt. B	44	Sioer	42 36 n.	96 17 w.	42	Slootwijk	5 52 n.	54 54 w.	44	Soengai Siloempoeer	3 13 z.	105 30 o.	36	
St. Annalaal	51 35 n.	4 4 o.	17	Sioux City	43 26 n.	96 17 w.	42	Sloten	52 58 n.	5 38 o.	15	Soengai Sintang	2 16 z.	101 0 o.	36
St. Anna ter Muiden	51 19 n.	3 19 o.	17	Sioux Falls	43 22 n.	96 47 w.	42	Sloten	52 27 n.	4 51 o.	14	Soengai Tabir	1 55 z.	102 10 o.	36
St. Antonis	51 37 n.	5 55 o.	16	Sip-Sang-Choethai	21 30 n.	103 30 o.	33	Sloterdijk	52 55 n.	5 37 o.	15	Soengai Telen	1 0 n.	116 50 o.	37
St. Augustine	29 57 n.	81 20 w.	42	Sipaliwini Riv.	2 25 n.	56 43 w.	44	Sloter Meer	52 55 n.	5 37 o.	15	Soengai Tembesi	2 2 z.	102 54 o.	36
St. Bernardin	46 30 n.	9 12 o.	18	Siphos	37 0 n.	24 45 o.	29	Slowaken	45 7 n.	15 35 o.	18	Soengai Toelang-bawang	4 25 z.	105 20 o.	36
St. Bernardina	46 30 n.	9 10 o.	21	Sipintoe	37 0 n.	24 45 o.	29	Sluiken	51 18 n.	3 20 o.	17	Soengai Toengkal	0 50 z.	103 10 o.	36
St. Briuec	48 31 n.	2 44 w.	22	Sipka Pas	42 46 n.	25 21 o.	29	Sluiskil	51 16 n.	3 47 o.	17	Soengai Walanae	4 25 z.	120 0 o.	37
St. Cantian	Krt. B	24	Sipora, Str.	2 30 z.	99 50 o.	36	Slutsch	50 48 n.	27 15 o.	24	Soengai Walanae	4 25 z.	120 0 o.	37	
St. Catharine's Point	50 35 n.	1 18 w.	23	Sir Jansland	51 40 n.	4 0 o.	17	Slyne Head	53 24 n.	10 11 w.	23	Soengai Walanae	4 25 z.	120 0 o.	37
St. Christoffelberg	17 20 n.	62 45 w.	40	Sir Lowry	34 10 z.	19 1 o.	39	Smaland	57 10 n.	14 0 o.	26	Soengai Walanae	4 25 z.	120 0 o.	37
St. Christopher	42 30 n.	82 30 w.	40	Sirakami, Kaap	41 22 n.	140 15 o.	32	Smallerland	53 6 n.	6 0 o.	15	Soengai Walanae	4 25 z.	120 0 o.	37
St. Clair, Meer	1 0 n.	134 25 o.	33	Sisal	21 14 n.	90 3 w.	42	Smederevo	44 37 n.	20 55 o.	24	Soengai Walanae	4 25 z.	120 0 o.	37
St. Davids Eil.	51 54 n.	5 19 w.	23	Sissek	45 29 n.	16 21 o.	24	Smeerenburg Baai	79 45 n.	12 0 o.	26	Soengai Walanae	4 25 z.	120 0 o.	37
St. Davids Head	48 56 n.	2 23 o.	22	Sisteron	44 13 n.	5 56 o.	18	Smilde	52 56 n.	6 27 o.	15	Soengai Walanae	4 25 z.	120 0 o.	37
St. Denis	21 0 z.	56 0 o.	39	Sitka	57 2 n.	135 20 w.	41	Smilder Hoofd-vaart	52 44 n.	6 12 o.	15	Soengai Walanae	4 25 z.	120 0 o.	37
St. Denis	48 17 n.	6 58 o.	18	Sitoebondo	7 44 z.	114 1 o.	34	Smith Str.	78 0 n.	75 0 w.	40	Soengai Walanae	4 25 z.	120 0 o.	37
St. Emilion	44 54 n.	0 8 w.	22	Sittard	51 0 n.	5 52 o.	17	Smithfield	30 10 z.	26 30 o.	39	Soengai Walanae	4 25 z.	120 0 o.	37
St. Etienne	45 26 n.	4 27 o.	22	Sitten	46 15 n.	7 22 o.	21	Smölen	63 25 n.	8 0 o.	26	Soengai Walanae	4 25 z.	120 0 o.	37
St. Filipstid	51 36 n.	4 8 o.	17	Sitter	47 30 n.	9 17 o.	21	Smolensk	54 45 n.	32 2 o.	25	Soengai Walanae	4 25 z.	120 0 o.	37
St. Filipstid (Eil.)	51 38 n.	4 7 o.	17	Sitra, Meer	28 42 n.	27 0 o.	38	Smrynna	38 25 n.	27 10 o.	29	Soengai Walanae	4 25 z.	120 0 o.	37
St. Francis Baai	34 10 z.	25 30 o.	39	Siwah, Oasa	29 15 n.	25 20 o.	38	Smrynna, Golf v.	38 35 n.	26 45 o.	29	Soengai Walanae	4 25 z.	120 0 o.	37
St. Francis Lake	35 50 n.	90 25 w.	42	Siwas	39 32 n.	37 11 o.	30	Snacell	54 15 n.	4 29 w.	23	Soengai Walanae	4 25 z.	120 0 o.	37
St. Gallen	47 25 n.	9 22 o.	21	Sizas	31 42 n.	35 58 o.	30	Snake Riv.	43 0 n.	115 50 w.	42	Soengai Walanae	4 25 z.	120 0 o.	37
St. Gallen (Ls.)	47 13 n.	9 15 o.	21	Sja-si	30 15 n.	112 22 o.	32	Sneek	53 2 n.	5 39 o.	15	Soengai Walanae	4 25 z.	120 0 o.	37
St. Gaudens	43 7 n.	0 44 o.	22	Sjabatz	44 45 n.	19 40 o.	24	Sneeker Meer	53 2 n.	5 44 o.	15	Soengai Walanae	4 25 z.	120 0 o.	37
St. Geerttruid	50 48 n.	5 46 o.	17	Sjahanjanpoer	27 46 n.	79 58 o.	32	Sneeuw Geb.	4 10 z.	137 0 o.	33	Soengai Walanae	4 25 z.	120 0 o.	37
St. George	44 56 n.	23 39 o.	24	Sjamabara Baai	32 35 n.	130 0 o.	32	Sneeuwkop	32 33 z.	19 30 o.	39	Soengai Walanae	4 25 z.	120 0 o.	37
St. George Baai	46 0 z.	66 0 w.	43	Sjamar	29 0 n.	42 0 o.	31	Snehaetta	62 15 n.	9 40 o.	26	Soengai Walanae	4 25 z.	120 0 o.	37
St. George's Eil.	45 5 n.	29 30 o.	24	Sjamo	44 0 n.	110 0 o.	30	Snelle Körös	46 56 n.	21 6 o.	24	Soengai Walanae	4 25 z.	120 0 o.	37
St. George's Kan.	52 0 n.	6 0 w.	23	Sjan-sj	38 0 n.	112 0 o.	32	Snellerwaard	52 1 n.	4 56 o.	14	Soengai Walanae	4 25 z.	120 0 o.	37
St. Gerlach	50 53 n.	5 48 o.	17	Sjan-staten	21 0 n.	100 0 o.	32	Snenuit	59 38 n.	6 48 o.	26	Soengai Walanae	4 25 z.	120 0 o.	37
St. German	Krt. B	18	Sjan-toeng	36 0 n.	118 0 o.	32	Snowdon	53 4 n.	4 5 w.	23	Soengai Walanae	4 25 z.	120 0 o.	37	
St. Gervais	45 63 n.	6 43 o.	21	Sjang-hal	31 25 n.	121 30 o.	32	Soasioe	0 42 n.	127 28 o.	33	Soengai Walanae	4 25 z.	120 0 o.	37
St. Gilles Waes	51 13 n.	4 5 o.	17	Sjang-boen	12 39 n.	102 9 o.	32	Sobat	9 10 n.	33 30 o.	38	Soengai Walanae	4 25 z.	120 0 o.	37
St. Gillis	50 50 n.	4 20 o.	21	Sjang-toeng	36 40 n.	120 0 o.	30	Sobral	3 30 z.	40 20 w.	43	Soengai Walanae	4 25 z.	120 0 o.	37
St. Girons-en-Marensin	Krt. II	7	Sjao-hing	30 0 n.	120 40 o.	32	Söderhamn	61 8 n.	17 0 o.	26	Soengai Walanae	4 25 z.	120 0 o.	37	
St. Goar	50 10 n.	7 40 o.	19	Sjatoel Arab	30 0 n.	48 10 o.	30	Söderköping	58 35 n.	16 20 o.	26	Soengai Walanae	4 25 z.	120 0 o.	37
St. Gotthard	46 34 n.	8 34 o.	21	Sjekh Said	12 41 n.	43 21 o.	32	Söderström	28 50 n.	104 40 o.	32	Soengai Walanae	4 25 z.	120 0 o.	37
St. Helena	15 30 z.	5 30 w.	1	Sjen-si	35 30 n.	108 30 o.	32	Soe-tjo	31 30 n.	120 30 o.	32	Soengai Walanae	4 25 z.	120 0 o.	37
St. Helena Baai	32 20 z.	18 0 o.	38	Sjibam	16 0 n.	48 40 o.	32	Soe-tjo	39 40 n.	38 20 o.	32	Soengai Walanae	4 25 z.	120 0 o.	37
St. Helens	53 24 n.	2 45 w.	23	Sjibin el Kanatir	30 19 n.	31 19 o.	38	Soe-tjo	19 11 n.	37 18 o.	39	Soengai Walanae	4 25 z.	120 0 o.	37
St. Hélier	49 13 n.	2 5 w.	22	Sjibin el Koem	30 33 n.	31 0 o.	38	Soekak	6 35 z.	107 46 o.	34	Soengai Walanae	4 25 z.	120 0 o.	37
St. Hospice, Kaap	43 41 n.	7 20 o.	18	Sjigatz	29 20 n.	88 40 o.	32	Soebang	60 0 n.	43 0 o.	25	Soengai Walanae	4 25 z.	120 0 o.	37
St. Hubert	51 40 n.	5 50 o.	16	Sjikokoe	33 45 n.	133 30 o.	32	Soedana-Negers	3 37 n.	98 14 o.	36	Soengai Walanae	4 25 z.	120 0 o.	37
St. Hubert	50 2 n.	5 22 o.	21	Sjeksna	59 45 n.	38 20 o.	25	Soekaranda	6 55 z.	106 56 o.	34	Soengai Walanae	4 25 z.	120 0 o.	37
St. Imier	47 10 n.	7 0 o.	21	Sjilka	53 0 n.	119 0 o.	30	Soekabonml	1 13 z.	109 57 o.	37	Soengai Walanae	4 25 z.	120 0 o.	37
St. Ingbert	49 15 n.	7 18 o.	20	Sjilok	10 30 n.	31 45 o.	39	Soekadana	43 0 n.	41 0 o.	25	Soengai Walanae	4 25 z.	120 0 o.	37
St. Ives	50 12 n.	5 28 w.	23	Sjillong	25 30 n.	91 59 o.	32	Soekhoem	7 26 z.	109 18 o.	34	Soengai Walanae	4 25 z.	120 0 o.	37
St. Jacobiparochie	53 16 n.	5 36 o.	15	Sjimloseki	35 1 n.	131 2 o.	32	Soekor-djo	2 0 z.	125 0 o.	38	Soengai Walanae	4 25 z.	120 0 o.	37
St. Jan	Krt. B	44	Sjinani	37 5 n.	138 30 o.	32	Soela Eil.	0 6 z.	100 27 o.	30	Soengai Walanae	4 25 z.	120 0 o.	37	
St. Jansbaai	Krt. B	44	Sjingeti	20 30 n.	12 0 w.	39	Soelika	45 9 n.	29 40 o.	24	Soengai Walanae	4 25 z.	120 0 o.	37	
St. Jansga	52 55 n.	5 50 o.	15	Sjiras	29 33 n.	52 36 o.	32	Soelina	6 0 n.	121 0 o.	33	Soeng			

		BLAD
Sorotska	64 34 N.	34 38 o. 25
Sorpenta	40 37 N.	14 19 o. 28
Sosnowiec	50 18 N.	19 6 o. 20
Sospino del Moro	37 2 N.	3 39 w. 27
Soswa	63 15 N.	68 0 o. 25
Sound of Jura	56 0 N.	5 44 w. 23
South Bay	69 40 N.	83 0 w. 40
South Bend	41 40 N.	86 22 w. 42
South Downs	50 55 N.	0 10 w. 23
South Foreland	51 8 N.	1 24 o. 23
South Hist	57 15 N.	7 20 w. 28
South Platte River	40 19 N.	103 50 w. 42
South Shields	54 58 N.	1 25 w. 23
Southampton	50 55 N.	1 24 w. 23
Southampton Eil.	64 0 N.	84 0 w. 44
Southend	51 32 N.	0 44 o. 23
Southport	53 39 N.	2 59 w. 28
Spa	50 30 N.	5 52 o. 31
Spaansch Guinea	1 30 N.	10 30 o. 29
Spaansch Lagoen		Krt. D 44
Spaansch Water		Krt. B 14
Spaarnedam	52 24 N.	4 41 o. 14
Spaarnse Liede	52 23 N.	4 40 o. 14
Spakenburg	52 15 N.	5 22 o. 14
Spalato	43 30 N.	16 29 o. 24
Spanbroek	52 41 N.	4 56 o. 14
Spandau	52 35 N.	13 9 o. 20
Spanjaerden		8
Spanje	40 0 N.	4 0 w. 26
Sparta	37 15 N.	22 27 o. 29
Spartel, Kaap	35 48 N.	5 56 w. 27
Spartivento, Kaap	38 54 N.	8 54 o. 28
Spartivento, Kaap	37 56 N.	16 6 o. 28
Spatha, Kaap	35 42 N.	23 45 o. 19
Spanbeek	50 56 N.	5 50 o. 27
Spekholzerheide	50 51 N.	6 2 o. 17
Spencer Golf	34 0 Z.	137 0 o. 45
Spencer Kaap	35 25 Z.	136 50 o. 45
Spercheios	38 57 N.	22 0 o. 29
Sperenberg	52 13 N.	18 23 o. 20
Spermonde Archipel	4 40 Z.	119 0 o. 37
Spessart	50 0 N.	9 20 w. 19
Spey	57 0 N.	4 22 w. 23
Spezia	44 7 N.	9 48 o. 28
Sphakia	35 13 N.	24 6 o. 29
Spiekerrog	53 47 N.	7 42 o. 19
Spies	49 21 N.	8 25 o. 20
Spietz	46 42 N.	7 40 o. 21
Spijk	51 51 N.	6 10 o. 16
Spijk	58 23 N.	6 49 o. 15
Spijkenisse	51 50 N.	4 20 o. 14
Spionberg	30 55 Z.	19 30 o. 39
Spirding Meer	53 45 N.	21 45 o. 19
Spirte Njarg	70 30 N.	26 0 o. 26
Spithead	50 44 N.	1 5 w. 23
Spitsbergen	79 0 N.	16 0 o. 31
Spitsbergen- Archipel	79 0 N.	16 0 o. 26
Spitsbergen Plat.	77 0 N.	40 0 o. 1
Spitskop	25 18 Z.	30 54 o. 39
Spittal	46 48 N.	13 33 o. 18
Splügen	46 34 N.	9 19 o. 21
Splügen Pas	46 30 N.	9 20 o. 21
Spokane	47 33 N.	117 28 w. 42
Spoleto	42 46 N.	12 45 o. 28
Sporaden	37 0 N.	27 0 o. 29
Sprang	51 39 N.	5 5 o. 16
Spreo	52 23 N.	13 47 o. 19
Spreo Woud	52 6 N.	14 0 o. 19
Springbokfontein	29 40 Z.	17 50 o. 39
Springersdip	51 47 N.	8 54 o. 14
Springfield	37 15 N.	93 20 w. 42
Springfield	39 45 N.	89 43 w. 42
Springfield	42 5 N.	72 35 w. 42
Springfontein	30 15 Z.	25 43 o. 39
Springs	26 12 Z.	28 22 o. 39
Springsure	23 30 Z.	148 10 o. 45
Spul	51 48 N.	4 20 o. 14
Spurn Point	53 36 N.	0 10 o. 23
Squillace, Golf v.	38 45 N.	17 0 o. 28
Sragen	7 27 Z.	111 0 o. 34
Sredne Kolymsk	67 0 N.	154 0 o. 81
Srinagar	34 12 N.	75 0 o. 32
Stablo	50 24 N.	5 56 o. 21
Stabroek	51 19 N.	4 23 o. 16
Stad aan 't Ha- ringvliet	51 44 N.	4 15 o. 14

		BLAD
Stade	53 38 N.	9 28 o. 20
Stads Kanaal	53 1 N.	6 52 o. 15
Stadskanaal	53 0 N.	6 55 o. 15
Stadt, Kaap	62 10 N.	5 0 o. 26
Stadtñas	62 10 N.	5 0 o. 26
Staffa	56 25 N.	6 21 w. 23
Staffel See	47 41 N.	11 10 o. 18
Stagno		Krt. X 7
Staked Plain	34 0 N.	102 0 w. 40
Stakenberg	52 18 N.	5 41 o. 16
Stalingrad	48 34 N.	44 28 o. 25
Stamboel		Bijk. 29
Stammás		Krt. VIII 7
Stamprooi	51 12 N.	5 43 o. 17
Standaardbuiten	51 36 N.	4 33 o. 16
Standerton	27 0 Z.	29 17 o. 39
Stanger	29 20 Z.	31 19 o. 39
Stanislaw	48 58 N.	24 43 o. 24
Stanley Pool	4 5 Z.	15 20 o. 38
Stanley Range	31 30 Z.	141 30 o. 45
Stanley Vallan	0 15 N.	25 22 o. 38
Stanleyville	0 34 N.	25 15 o. 39
Stanovoi Geb.	60 0 N.	141 0 o. 30
Stans	46 58 N.	8 22 o. 21
Staphorst	52 38 N.	6 12 o. 15
Stara Plateau	43 25 N.	22 40 o. 29
Stara Zagora	42 26 N.	25 40 o. 29
Starbuck	5 35 Z.	155 57 w. 45
Stargard	53 57 N.	18 25 o. 20
Starn Meer	52 32 N.	4 48 o. 14
Starnberg	48 1 N.	11 20 o. 20
Starnberger See	47 55 N.	11 20 o. 18
Start Point	50 14 N.	3 40 w. 23
Stassfurt	51 51 N.	11 33 o. 20
Staten Eil.	54 40 Z.	64 0 w. 43
Staten Hoek	59 47 N.	43 40 w. 40
Staten Island		Bijk. 41
Staunton Riv.	37 3 N.	79 28 w. 41
Stavanger	58 55 N.	5 40 o. 26
Stavelot	50 24 N.	5 56 o. 21
Stavenisse	51 35 N.	3 59 o. 17
Staveren	52 52 N.	5 21 o. 15
Stawropol	45 48 N.	41 59 o. 25
Stedum	53 19 N.	6 41 o. 15
Steen Woestijn	26 0 Z.	140 0 o. 45
Steenachtige	61 50 N.	95 30 o. 30
Toengoeska	51 34 N.	4 21 o. 16
Steenbergen		51 36 N. 4 20 o. 16
Steenbergsche en Rozendaalsche Vliet	52 3 N.	6 12 o. 16
Steenderen	51 49 N.	4 52 o. 14
Steenhoek,	50 40 N.	4 4 o. 21
Kanaal v.	50 40 N.	4 4 o. 21
Steenkerke	51 23 N.	5 24 o. 16
Steenkerque	57 14 N.	10 34 o. 26
Steansnaes	52 47 N.	6 7 o. 15
Steenwijk	52 48 N.	6 9 o. 15
Steenwijker A	52 45 N.	6 1 o. 15
Steenwijkerdiep	52 48 N.	6 4 o. 15
Steenwijkerwold	25 30 Z.	113 0 o. 45
Steepe, Kaap	4 40 N.	37 0 o. 38
Stefanie Meer	49 40 N.	10 30 o. 19
Steiger Woud	51 20 N.	6 7 o. 17
Steil	46 13 N.	14 37 o. 18
Stein	47 38 N.	7 57 o. 21
Stein	47 40 N.	8 52 o. 21
Stein	50 58 N.	5 45 o. 17
Steinamanger	47 16 N.	16 34 o. 24
Steinhuder Meer	32 30 N.	9 20 o. 19
Stellaland	26 30 Z.	24 30 o. 39
Stellenbosch	33 57 Z.	18 58 o. 39
Stellendam	51 48 N.	4 3 o. 14
Stendal	52 37 N.	11 50 o. 20
Stensle	65 30 N.	17 25 o. 26
Sterlitamak	53 42 N.	54 58 o. 25
Sterpenich	49 40 N.	5 56 o. 20
Sterzing	46 54 N.	11 26 o. 18
Stettin	53 27 N.	14 32 o. 20
Steurgat	51 45 N.	4 53 o. 16
Stevens Point	44 35 N.	89 0 w. 42
Stevensveerd	51 8 N.	5 50 o. 17
Stovns Klint	55 17 N.	12 27 o. 26
Stewart	47 0 Z.	167 55 o. 45
Steyn	48 3 N.	14 23 o. 24

		BLAD
Steynsburg	31 20 Z.	25 50 o. 39
Steyr	48 3 N.	14 26 o. 18
Steyr (R.)	48 0 N.	14 18 o. 18
Stieltjes Kanaal	52 40 N.	6 47 o. 15
Stiens	58 15 N.	5 45 o. 15
Siermarken	47 10 N.	15 0 o. 24
Siermarksche Alpen	47 0 N.	14 40 o. 18
Siermarksche Heuvels	46 55 N.	15 45 o. 18
Stikine Riv.	57 0 N.	131 55 w. 40
Stilfser Joeh	46 32 N.	10 27 o. 21
Stille Oceaan	0 0	150 0 w. 1
Stiol Pas	47 35 N.	24 52 o. 24
Stiphout	51 29 N.	5 39 o. 16
Stirling	56 7 N.	3 58 w. 23
Stockholm	59 20 N.	18 0 o. 26
Stockhorn	46 42 N.	7 32 o. 21
Stockport	53 25 N.	2 9 w. 23
Stockton	54 34 N.	1 17 w. 23
Stockton	38 0 N.	121 20 w. 42
Stoelmans Eil.	4 20 N.	54 35 w. 44
Stokes on Trent	53 0 N.	2 10 w. 23
Stokes Berg	49 58 Z.	72 50 w. 43
Stolp		Krt. V 7
Stolpe	54 30 N.	17 2 o. 19
Stolpmünde		Krt. V 7
Stolwijk	51 58 N.	4 47 o. 14
Stompert	52 8 N.	5 17 o. 14
Stompertoren	52 36 N.	4 48 o. 14
Stompwijk	52 5 N.	4 28 o. 14
Stonhavan	56 58 N.	2 11 w. 23
Stoppeldijk	51 18 N.	3 58 o. 17
Stor Aa	56 22 N.	8 40 o. 26
Stor Aivan	65 50 N.	18 20 o. 26
Stor Fjord	78 0 N.	20 0 o. 26
Stor Fjord	62 23 N.	6 20 o. 26
Stor Fond	60 0 N.	7 0 o. 26
Stor Uman	65 10 N.	16 40 o. 26
Store Børge Fjeld	65 10 N.	18 50 o. 26
Storlien	63 21 N.	12 15 o. 26
Storm Bergen	31 20 Z.	26 30 o. 39
Stormarn		Krt. IV 7
Stornoway	58 12 N.	6 22 w. 23
Storsjö	63 10 N.	14 20 o. 26
Stortemelk		Bijk. 14
Stoutenburg	52 9 N.	5 28 o. 14
Straalsund	54 20 N.	13 5 o. 20
Straalsburg	48 36 N.	7 47 o. 22
Stradbroke Eil.	27 30 Z.	153 30 o. 45
Straelen	51 26 N.	6 16 o. 20
Strahan	41 49 Z.	145 18 o. 45
Strand Fjord	60 10 N.	5 20 o. 26
Stranraer	54 56 N.	5 1 w. 23
Stratford	52 12 N.	1 43 w. 23
Stratum	51 25 N.	5 31 o. 16
Straubing	48 52 N.	12 34 o. 20
Streekerk	51 53 N.	4 45 o. 14
Strela	46 49 N.	9 48 o. 21
Strib		Krt. I 7
Strijen	51 44 N.	4 34 o. 14
Strijensas	51 43 N.	4 6 o. 14
Strijp	51 26 N.	5 29 o. 16
Stroema	42 28 N.	22 45 o. 29
Stroemnitza	41 37 N.	22 37 o. 24
Stroma	58 41 N.	3 7 w. 23
Stromboli	38 49 N.	15 13 o. 28
Strome Ferry	57 20 N.	5 34 w. 23
Stromö	62 10 N.	7 0 w. 26
Stroobos	53 14 N.	6 12 o. 15
Stroomenkaap	1 20 N.	120 47 o. 37
Struis Baai	34 60 Z.	20 20 o. 39
Subaier Alpen	47 7 N.	11 10 o. 18
Stubbenkammer	54 35 N.	13 37 o. 19
Stulweissenberg	47 11 N.	18 24 o. 24
Stura	45 15 N.	7 30 o. 18
Sturt Creek	19 30 Z.	127 40 o. 45
Stuttgart	48 47 N.	9 10 o. 20
Strij (R.)	49 18 N.	23 54 o. 24
Stryj (R.)	49 8 N.	23 24 o. 24
Strypa	49 22 N.	25 20 o. 24
Stry	51 10 N.	25 45 o. 25
Suaak Riv.	46 37 N.	118 28 w. 42
Suameer	53 10 N.	5 59 o. 15
Subotica	46 6 N.	19 39 o. 24
Suck	53 33 N.	8 20 w. 23
Suere	18 50 Z.	65 15 w. 43

		BLAD
Süd-Nord Kanal	52 42 N.	7 5 o. 15
Sudbury	46 29 N.	80 55 w. 41
Suderö	61 30 N.	6 50 w. 26
Sudeten	50 50 N.	16 0 o. 19
Suez	30 0 N.	32 30 o. 39
Suez, Golf v.	28 40 N.	33 10 o. 38
Suez Baai		Bijk. 38
Suez Creek		Bijk. 38
Suez Kan.	31 8 N.	32 18 o. 38
Suhl	50 37 N.	10 40 o. 20
Suhr	47 17 N.	8 2 o. 21
Sulkerplaat	51 22 N.	3 46 o. 17
Suir	52 22 N.	7 36 w. 23
Sukkerkoppen	65 40 N.	53 0 w. 41
Sultelma	67 10 N.	16 30 o. 26
Sulzberg	46 18 N.	10 50 o. 18
Sumatra	0 0	102 0 o. 36
Sund		Bijk. 40
Sunderland	54 54 N.	1 22 w. 23
Sundewitt		Krt. I 7
Sundsvall	62 21 N.	17 12 o. 26
Suola Selka	68 30 N.	27 0 o. 26
Suomi	65 0 N.	27 0 o. 25
Superior	46 40 N.	92 2 w. 42
Surbiton		Bijk. 23
Sure	49 53 N.	5 41 o. 21
Surenen	46 52 N.	8 35 o. 18
Suruisterveen	53 10 N.	6 9 o. 15
Suruzium	53 12 N.	6 10 o. 15
Suriname	4 0 N.	55 0 w. 48
Suriname Riv.	5 15 N.	55 6 w. 44
Susa	45 8 N.	7 4 o. 28
Susa	32 15 N.	48 17 o. 32
Susqueana	40 0 N.	77 0 w. 40
Susten	46 45 N.	8 30 o. 18
Susteren	51 4 N.	5 51 o. 17
Sutton		Bijk. 23
Suwalki	54 9 N.	22 50 o. 20
Svalbard	79 0 N.	16 0 o. 26
Svartis	66 40 N.	14 15 o. 26
Sveaborg		Krt. XI 7
Sveagravan	77 55 N.	15 35 o. 27
Svealand	60 0 N.	15 0 o. 26
Svendborg	55 3 N.	10 38 o. 26
Sveti Juro		Krt. X 6
Svistov	43 37 N.	25 23 o. 29
Svuku Fjeld	62 10 N.	12 20 o. 26
Swakopmund	22 40 Z.	14 30 o. 39
Swalm	51 14 N.	6 8 o. 17
Swan Hill	35 18 Z.	143 35 o. 45
Swansea	51 38 N.	3 57 w. 23
Swatoji, Kaap	68 5 N.	40 0 o. 25
Swatow	23 35 N.	116 40 o. 32
Swaziland	26 40 Z.	31 30 o. 39
Swellendam	34 8 Z.	20 25 o. 39
Swerdlofsk	56 52 N.	60 34 o. 25
Swierew	70 45 N.	81 0 o. 31
Swindon	51 33 N.	1 45 w. 23
Swinemünde	53 56 N.	14 13 o. 20
Swir	60 45 N.	34 0 o. 25
Sybaris, Ruine v.	39 47 N.	16 25 o. 28
Sydenham		Bijk. 23
Sydney	46 7 N.	60 14 w. 41
Sydney	33 55 Z.	151 12 o. 45
Sydra, Golf v.	31 0 N.	18 30 o. 38
Sylt		

Table with 3 columns: Name, Value, and BLAD. Includes entries like Tandoeng Mangkalihat, Tandoeng Ngotopoppo, Tandoeng Palpetoe, etc.

Table with 3 columns: Name, Value, and BLAD. Includes entries like Tayabas, Tebingtinggi, Teboe, Teboelos, Tebris, Techt, etc.

Table with 3 columns: Name, Value, and BLAD. Includes entries like Teyde, Pico de Thaddeus Eil., Thalngen, Thanh-hoa, Tharr Woestijn, etc.

Table with 3 columns: Name, Value, and BLAD. Includes entries like Tjampalagian, Tjaringin, Tjempli, Baai v., Tjepoe, Tjergaast, etc.

Table with columns for location names and coordinates (BLAD). Includes entries like Toewoemba, Toggenburg, Togián Eil., Togo, Tokaj, Tokat, Tokelaoe Eil., Tokio, Tokoeshjima, Tolbert, Toledo, Toledó, Tolen, Tolen (Eil.), Toli Toll, Töll-pos-is, Tolmeim, Tolmezzo, Tolo, Golf v., Toluca, Töiz, Tom, Tomaszow, Tominal, Tomini, Golf v., Tomorihaal, Tómos Pas, Ton, Ton-kin, Ton-kin, Golf v., Tonale, Passo de, Tonberg, Tondano, Tondern, Tone, Tonga Eil., Tonga-trog, Tongalaboe, Tongaland, Tongarewa, Tongariro, Tongehe, Tongeheep, Tongeren, Tongres, Tonle sap, Tönning, Tönsberg, Topeka, Tophane, Topolya, Topsjin, Torell Land, Torenberg, Torgau, Torhout, Toriboeloe, Toriñana, Kaap, Tormes, Torn, Torne Eil., Torne Träsk, Tornea, Toroen, Toronto, Torquay, Torre, Torre Annunziata, Torre de Corredo, Torre del Greco, Torrens Meer, Torres Str., Torrevieja, Tortosa, Tortosa, Kaap, Tortugas, Tory, Tosari, Toscana

Table with columns for location names and coordinates (BLAD). Includes entries like Töss, Totness, Totoya, Tottenham, Toul, Toulon, Toulouse, Touraine, Tourane, Tourcoing, Tournai, Tours, Townsville, Towoeti Meer, Toyama, Toyama Baai, Toza Baai, Trafalgar, Kaap, Traisen, Trajanus, Poort v., Trakehnen, Tralee, Tralee Baai, Tran-ninh, Trang, Trani, Trans-Baikalië, Trans-Himalaja, Trans-Jordanie, Transylvanische Alpen, Transvaal, Trapani, Traun, Traun Meer, Traunstein, Trautenau, Travancore, Trave, Travekanaal, Travemünde, Travnik, Trawas, Traz os Montes, Trebbia, Trebek, Trebinje, Trebizonde, Trechter, Trelleborg, Tromiti Eil., Trengalek, Trengganoe, Trent, Trente, Trentino, Trenton, Tres Forcas, Kaap, Tres Puntas, Kaap, Tresa, Treviso, Triburg, Trichinopoli, Tricht, Trier, Trüst, Triëstiner Karst, Triglav, Trikkala, Trincomali, Trinidad, Trinidad (Eil.), Trinil, Trinity, Trio Indianen, Tripoli

Table with columns for location names and coordinates (BLAD). Includes entries like Tripolis, Trisanna, Tristan da Cunha, Triton Baai, Trnovo, Troek, Troemon, Troesan, Troglav, Troitsk, Troje, Trollhätta, Trombetas, Tromsø, Tromsø (Ls.), Trondhjem, Trondhjem (Ls.), Trong, Tronto, Troppau, Trouville, Trouwers Eil., Troy, Troyes, Truckee Pass, Truere, Trujillo, Trujillo, Truro, Tsaad Meer, Tsaad Territorium, Tsaidam, Tsarskij, Tsarskij Selo, Tschanak, Tschobokssary, Tschingelhorn, Tseljabin, Tsi-nan, Tsin-ling-sjan, Tsin-wang-tau, Tsing-tau, Tsitsikhar, Tsitsobohina, Tsjava, Tsjagos Archipel, Tsjagos Rug, Tsjambal, Tsjang-sja, Tsjang-tsjou, Tsjapajew, Tsjarisjeoi, Tsjari, Tsje-Kiang, Tsjeboksary, Tsjechen, Tsjecho-Slowakije, Tseljabin, Tseljoeskin, Kaap, Tsjeng-toe, Tsjeremissen, Tsjeriat el Kebi, Tsjerkessen, Tsjerkessen (Auton. Geb.), Tsjerna, Tsjernigow, Tsjerra Poendsji, Tsjerski Geb., Tsjersjen, Tsjersjen darja, Tsjeskaja Baal, Tsjetsjen, Tsji-foe, Tsji-li, Tsji-li, Golf v., Tsji-moel-po, Tsji-nam-po

Table with columns for location names and coordinates (BLAD). Includes entries like Tsjiamdo, Tsjim, Tsjing-kiang, Tsjinomaki, Tsjintsjou, Tsjioikal, Tsjita, Tsjitraal, Tsjitsikhar, Tsjivril, Tsjjoe, Tsjjoe-san Eil., Tsjjoepa, Tsjjoeng-king, Tsjjoesowaja, Tsjjoewazen, Tsjjoewazië, Tsjjoroek, Tsjjosjen, Tsjjoe, Tsjjoegar Str., Tsjjoeroega, Tsjjoeroegaoka, Tsjjumbek, Tsjjobergen, Tsjjübingen, Tsjjuchler Heide, Tsjjucson, Tsjjucuman, Tsjjudela, Tsjjugarivier, Tsjjuegardo, Tsjjulear, Tsjjull, Tsjjulle, Tsjjulln, Tsjjulsa, Tsjjumbo, Tsjjumbo Geb., Tsjjunis, Tsjjunis, Golf v., Tsjjurijn, Tsjjürke, Tsjjürku, Tsjjurneffe Eil., Tsjjurnhout, Tsjjurn Severin, Tsjjurquino, Pico, Tsjjurtmann, Tsjjuscara-trog, Tsjjuskogee, Tsjjutan, Tsjjuxtla, Tsjjuxtla, Vulcano de, Tsjjuy, Tsjjuz Göl, Tsjjweed, Tsjjweede Ekslooër-mond, Tsjjweede Valtermond, Tsjjweewegen, Tsjjwelloo, Tsjjwente, Tsjjwer, Tsjjwertisa, Tsjjwickenham, Tsjjwikkelsche Vaart, Tsjjtwisk, Tsjjtwizel, Tsjjtwo Harbors, Tsjjtyne, Tsjjtyne-mouth, Tsjjtyree, Tsjjtyri Fjord, Tsjjtyrrheense Zee, Tsjjtyrus, Tsjjtyrnäs

U.

Table with columns for location names and coordinates (BLAD). Includes entries like Uaupes, Ubaye, Ubbergen, Uberaba, Überlingen, Überlinger Meer, Ueayali, Uecele, Uecker, Uddel, Uddelermeer, Uden, Udenhout, Uddevalla, Udom, Uelzen, Uesküb, Uetli Berg, Ugliano, Uilenpol, Uintah Mounts, Uitenhage, Uitgeest, Uithoorn, Uithuizen, Uithuizer Wad, Uithuizermeden

Table with columns for location names and coordinates (BLAD). Includes entries like Uitwateringskan., Ujoidek, Ukkel, Ulea, Ulea Meer, Uleaborg, Ulestraten, Ulit, Ulla, Ullerberg, Ulm, Ulrum, Uister, Uister Kanaal, Ulvik, Umanak, Umbrië, Ume Eil., Umea, Umdgau, Ung, Ungava, Ungava Baai, Unimak, Union Eil., Union Peak, Uniondale

Table with columns for location names and coordinates (BLAD). Includes entries like Unst, Unstrut, Unter Aar Gletsjer, Unter Ammergau, Unter Drau Thal, Unter Engadin, Unter Inn Thal, Unter Meer, Unterberg, Untere Berg, Unterseen, Unterwalden nid dem Wald, Unterwalden ob dem Wald, Unzo, Upernivik, Upington, Upper Bay, Upsala, Urbino, Urbin, Ureterp, Urt, Uri, Uri Rothstock, Urk, Urk (Eil.), Urk, Val v.

Table with columns for location names and coordinates (BLAD). Includes entries like Urmond, Urner Meer, Urnen, Uruguay, Uruguay (R.), Urville, Kaap v., Urzern Thal, Usedom, Uskokken Geb., Uskward, Uso, Usta Vand, Ustiea, Uszok Pas, Utah, Utah Lake, Utica, Utingeradeel, Utrecht, Utrecht, Utrecht (Ls.), Utrera, Uvae, Uyani, Uz, Uza, Uzhorod, Uzmach

V.

Table with 2 columns: Name and Value. Includes entries like Vaagö, Vaal, Vaals, Vaalser Berg, Vaarde Aa, Vaartsche Rijn, Vaez, Vadaz, Vadsö, Vakanski, Val di Aosta, Val Lagarina, Val Levanina, Val Mesocco, Val St. Imier, Val Sugana, Valais, Valburg, Valdepeñas, Valdres, Valdersund, Valdez, Valdivia, Valencej, Valencia, Valencia (Ls.), Valencia, Golf v., Valenciennes, Valentia, Valentia Harbour, Valentijn, Baal v., Valkenberg, Valkenburg, Valkenswaard, Valladolid, Valladoid, Valle Leventina, Valle del Mezzano, Vallée de Grais-vaudan, Vallée de Travers, Vallorbe, Valparaiso, Valsam Platz, Valsch, Kaap, Valsche Baai, Valsche Rivier, Valsler Rijn, Valsérine, Valte, Valtellina, Van Aesch van Wijck Geb., Van Diemen Golf, Van Diemen Kaap, Van Diemen Str., Van Heutsz Geb., Van Rees Geb., Van Rhijndorp, Van Stockumberg, Van der Wijcktop, Vancouver, Vannes, Vanoea Levoe, Var, Varanger Fjord, Vardar, Vardö, Varel, Varen, Varik, Varinas, Varjag Njarga, Varkenshoek, Varna, Varsveld, Varzin, Vassen, Vathy, Vatna Jökull, Vaud, Vechel, Vecht, Vecht, Vechten, Veen, Veendam.

Table with 2 columns: Name and Value. Includes entries like Veenhuizen, Kolonie, Veenwouden, Veergat, Veermansplaat, Vegen, Vegesack, Veglia, Veglia (Eil.), Vejle, Vejle Fjord, Velden, Veldhausen, Veldhoven, Veldhuizen, Veldwijk, Velez Malaga, Velo de Coro, Velp, Velp, Veltin, Veluchi, Veluwe, Velzen, Velzoroord, Vendée, Vendrell, Venendaal, Vener Meer, Venersborg, Venetië, Venetië, Golf v., Venezuela, Venhuizen, Venloo, Venogo, Venraai, Ventimiglia, Ventoux, Ventspils, Vera Cruz, Vera Cruz (Ls.), Verbeek Geb., Verbindingskanaal, Vercelli, Verde, Kaap, Verden, Verdon, Verdronken Land van Saatingen, Verdronken Land van Zuid-Beveland, Verdun, Vere, Vereenigde Provincies, Verkhne Oedinsk, Verlaten Eil., Verlegen Hoek, Verlengde Hoogveensche Vaart, Vermont, Verona, Verre Oosten, Gebied v. h., Versailles, Versalf, Baai v., Verseez, Verviers, Vesdre, Vesoul, Vessem, Vest Fjord, Vesteraal Archipel, Vesterdaalen, Vesuvius, Veta Pas, Vetter Meer, Veur, Veurne, Veurne-Ambacht, Vevey, Vexiö, Vézère, Via Mala, Vianden, Vianen, Viareggio, Viborg.

Table with 2 columns: Name and Value. Includes entries like Vicenza, Vich, Vichy, Vieksburg, Victoria, Victoria, Victoria, Victoria, Victoria, Victoria (R.), Victoria Eil., Victoria Land, Victoria Meer, Victoria Peak, Victoria Peak, Victoria Piek, Victoria Str., Victoria Val, Victoria Val, Victoria West, Viourle, Viedma, Vieille Montagne, Vielsalm, Vienne, Vienne, Vientiane, Vier Noorder Koggen, Vier Polders, Vierhuister Vaart, Vierlingsbeek, Viersen, Vierwoudsteden, Alpen, Vierwoudsteden Meer, Vierzon, Vieux-Bouveau, Vievola, Vigan, Vignemale, Vigo, Vigten Eil., Viipuri, Vijfheerenlanden, Vik, Vilaine, Villa Mercedes, Villa Nova de Goa, Villa Nueva, Villa Real, Villa Rica, Villach, Villalba, Villany, Villefranche, Vilvoorden, Vinalopo, Vincke Kanaal, Vindhya Geb., Vinh, Vinh long, Vinkeveen, Vintschgau, Viosa, Vir, Vire, Virgines, Kaap, Virginie, Vironin, Virton, Visayas Eil., Visby, Visé, Viségrad, Visp, Visp (R.), Visschers Eil., Visschers Schiereil., Vistritza, Visvliet, Viterbo, Viti Levoe, Vitoria, Vittosa, Vittorio, Vitznau.

Table with 2 columns: Name and Value. Includes entries like Vivero, Vizagapatam, Vizcaya, Vizcaya, Golf v., Vlaamsche Banken, Vlaardingen, Vlaardinger Am-bacht, Vlachtwedde, Vlakte, Vlakte Hoek, Vlakte Hoek, Vlamingen, Vledder, Vledder, Vledder, Vleuten, Vleeland, Vlierden, Vliet, Vlijmen, Vlissingen, Vliet, Vliet (R.), Vlodrop, Voerendaal, Vogels Geb., Vogelsang Eil., Vogezen, Voghera, Vogtland, Vohibde Piek, Voiron, Vojuca, Volcano Baai, Volendam, Volkel, Volkerak, Vollenhove, Volos, Volos, Golf v., Volk, Volta, Volterra, Volturbo, Volturbo, Volturbo, Vondelingenplaat, Voor-Rijn, Voorburg, Voorburg, Voorhout, Voorindische, Laagvl., Voorn, Voornse Kan., Voorschoten, Voorst, Voorstondensche, Beek, Voorthuizen, Vorariberg, Vorden, Vordensche Beek, Vörsingsfos, Vortum, Vossevangen, Vouga, Vrana, Vranja, Vreeland, Vreeswijk, Vriensdapschaps Eil., Vriensdapschaps Eil., Vrijburg, Vrijheid, Vrijhoeve Kapelle, Vroomshoop, Vrouwenheide, Vrouwenparochie, Vrouwenzand, Vrouwepolder, Vruut, Vuile Gat, Vulcano, Vulkanaal Eil., Vulkanaal Pas, Vuren, Vuurland.

W.

Table with 2 columns: Name and Value. Includes entries like Waadt, Waag, Waagat, Waal, Waal, Waal, Waal, Waal, Waal en Burg Polder, Waalhaven, Vlieg-terrein, Waalre, Waalwijk, Waarde, Waardenburg, Waard en Groet, Polder, Waarder, Wabash Riv., Wadai, Wadan, Wadas, Wadelai, Wadenoolen, Wadi Adsjebet, Wadi Dawasir, Wadi Draa, Wadi Ermek, Wadi Faregh, Wadi Gher.

Table with 2 columns: Name and Value. Includes entries like Wadi Halfa, Wadi Melk, Wadi er Roemma, Wadi Serka, Wadi Sirhan, Wadi Tilemsi, Wadi Toemilat, Waga, Wagadoegoe, Wagenborgen, Wageningen, Waggawagga, Wagram, Wahaï, Wabsatch Bergen, Wai Sekampoeng, Wai Sepoeth, Waigatsj, Waigatsj, Str., Waihu, Waijumbo Riv., Waingapoe, Waitzen, Wakayama, Wakayama, Wakayama, Wake, Wakefield, Wakkanaï, Wakkerstroom.

Table with 2 columns: Name and Value. Includes entries like Wakoea Steppe, Walachen, Walachije, Walchen Zee, Walcheren, Waldal, Waldal Hoogte, Waldeck, Waldenberg, Waldshut, Walen, Wales, Waljewo, Wallaroo, Wallawalla, Wallen Meer, Wallis, Walliser Alpen, Walliser-Fischer-Firm, Walliser-Fischer-Hörner, Walona, Walsall, Walsoorden, Waltham, Walthamstow, Walvischbaai, Walvischbaai, Walvischbaai, Walvischbaai, Walvischbaai, Walvischbaai.

Table with 2 columns: Name and Value. Includes entries like Wamel, Wan, Wan Meer, Wandsbeck, Wandswoth, Wane Kreek, Wangerroog, Wanggiri, Wangon, Wanhatti, Wankie, Wanneperveen, Wanroo, Wanroo, Wapservveen, Warasdin, Warburton, Warder, Warekauri, Warhuizen, Warfum, Wargia, Wargia, Warmbad, Warmenhuizen, Warmond, Warnemünde, Warnow.

Table with 2 columns: Location names and coordinates. Includes entries like Warnsveld, Waroe, Waroe Baai, Warren's Peak, Warrington, Warrnambool, Warschau, Wartena, Warthe, Warwick, Warzawa, Wasa, Wasen, Wash Baai, Washington, Washington (Ls.), Washington Eil., Washington Kaap, Wasjka, Wasmes, Waspij, Wasenaar, Wassenberg, Wasserbillig, Watampone, Watansoppeng, Waterberg, Waterbury, Waterford, Watergraafsmeer, Watergraafsmeer (Polder), Wateringen, Waterland, Waterlandkerkje, Waterloo, Waterschei, Watertown, Watervat, Wates, Wates, Watoebela Eil., Watting, Watum, Bocht v., Watzmann, Waver, Waver, Wavervveen, Wavre, Waubach, Webi, Weda, Weda, Baai v., Wedde, Weddell Eil., Weddell Zee., Wee, Weel, Weelde, Weenen, Weenen, Weener, Weener Woud, Weerd, Weerdinge, Weerdingermoud, Weerjts, Weerselo, Weesp, Weesper Karspel, Wei-hal-wei, Wei-ho, Weichselmünde, Weide-Oever, Weidum, Weimar, Weisse Spitze, Weissenstein, Weissenstein, Weissborn, Welahan, Weleri, Welikaja, Weliki Oestloeg, Welkomstbaai, Welland, Welland Kanaal, Wellesley, Prov., Wellington, Wellington Eil., Welplaat, Wels, Weischer Belchen, Welsford, Kaap, Welsum, Weltevreden, Wembley, Wemeldinge, Wen-tsjou, Wenden, Wepener, Werchojansk, Werchojansk, Geb. v., Werder, Werkendam, Werkhoven, Werra, Wertach, Werth, Werveck, Wervershoof, Wesen, Wesermünde, Wessel Eil., Wessel Kaap, Wessem.

Table with 2 columns: Location names and coordinates. Includes entries like West-Afrikaanse, Geul, West-Anambas, West-Antarktis, West-Atlantische, Geul, West-Australië, West-Baai, West-Beskidien, West-Bromwich, West Dal Eil, West-Friesland, West-Ghats, West-Java, West-Land, West-Madoera, West-Priangan, West-Prusen, West-Quarken, West-Slaven, West-Soedan, West-Toerkestan, West-Toerkestan, Laagvlakte v., West-Vaagö, West-Virginie, West-Vlaanderen, West-Vlieland, Westbroek, Westdongsedeel, Westdorpe, Westeinder Plas, Westelijk Kanaal, Westelijke Cordilera, Westelijke, Euphraat, Westelijke Manytsj, West-Eil., West-Scheide, Westerbokker, Westerbork, Westerdiep, Westermuden, Westergoo, Westervoven, Westerkwartier, Westervlee, Westerveld, Westervik, Westervoort, Westervolde, Westervolde A, Westervoud, Westfaalsche Poort, Westfalen, Westgat, Westgat, Westhan, Westhartlepool, Westkapelle, Westland, Westmaas, Weston, Westport, Westport, 41 45 z. 171 36 o., Westrussische Rug, Weststollingerwerf, Westerschelling, Westwoud, Westzaan, Westzee, Wetar, Str., Wetloega, Wetter, Wetteraa, Wetterhorn, Wetterstein Geb., Wetzikon, Wetzlar, Wexford, Wey, Weymouth, Wezel, Wezepe, Wezeperberg, Wezer, Wezer Geb., Wheeling, Whitby, White Horse, White Mountains, White Mounts, White Pass, White River, Whitehaven, Whitestone, Whydah, Wi-dsjoe, Wiak, Wiborg, Wichita, Wichstad, Wick, Wicklow, Wicklow Mounts, Widin, Wiehen Geb., Wieliczka, Wiellingen, Wiener Neustadt, Wierden, Wieringen, Wieringer Waard, Wieringermeer, Polder.

Table with 2 columns: Location names and coordinates. Includes entries like Wierum, Wiesbaden, Wigan, Wight, Wijde A, Wijde Baai, Wijde Wormer, Wijdenes, Wijde Wormer, Wijhe, Wijk, Wijk, Wijk bij Duurstede, Wijk aan Zee, Wijl Meer, Wijl Meersrade, Wijngaarden, Wijnkoopsbaai, Wilezek Land, Wild Spitze, Wildbad, Wilde Kamtija, Wildeman Riv., Wildenfels, Wildervank, Wildhorn, Wildstrubel, Wiler, Wilgespruit, Wilhelmina Geb., Wilhelmina Kan., Wilhelmina Keten, Wilhelmina Riv., Wilhelmina-top, Wilhelminadorp, Wilhelminaoord, Kolonie, Wilhelmshaven, Wiljia, Wiljoei, Wilkes Land, Wilkesbarre, Willebroeck, Kan.v.51, Willem I, Willems Eil., Willemsdorp, Willemsdorp, Willemsoord, Kolonie, Willemsstad, Willemsstad, Willemsden, Willemskop, William, Kaap, Williamsport, Williamsdorp, Willige Langerak, Willowmore, Wilmington, Wilmington, Wilna, Wilnis, Wilp, Wilre, Wilson, Kaap, Wilsum, Wiltz, Wiltz (R.), Wimbleton, Winburg, Winchester, Wind River Mounts, Windau, Windel Elf, Windeshelm, Windeweer, Windhoek, Windisch Büheln, Windsor, Windsor, Windward Passage, Winkel, Winkel, Winnipeg, Winnipeg (R.), Winnipeg Meer, Winnipegosis Meer, Winongan, Winshoten, Winshoterdep, Winsum, Winterkust, Winterslag, Winterswijk, Winterthur, Winton, Woeml Riv., Wipp Thal, Wippach, Wipper, Wirballen, Wirudum, Wirosari, Wisch, Wisconsin, Wisjera, Wisjinka, Wisjini Wolotsjok, Wislaka, Wislok, Wismar, Wissekerke, Wit-Rusland, Wit-Russen, Witebsk, Witham.

Table with 2 columns: Location names and coordinates. Includes entries like Witim, Witmarsum, Witoe, Witte Drin, Witte Karpaten, Witte Körös, Witte Lom, Witte Main, Witte Nijl, Witte Pan, Witte Rivier, Witte Wijk, Witte Zee, Wittelsbach, Wittenberg, Wittenberge, Wittewierum, Witwatersrand, Wjasma, Wjatka (R.), Wjernoleninsk, Wladikawas, Wladikawas, Wladimir, Wladimirowka, Wladivostok, Wlingi, Woe-hoe, Woe-tsjang, Woe-tsjou, Woe-tsjih-sjan, Woekari, Woeloer, Woensdrecht, Woensel, Woerden, Woerth, Woeste Oeral, Woëvre, Wogmeer, Wognum, Woguelen, Wohld, Wold A, Woldberg, Wolfaardsdijk, Wolfenbützel, Wolfheze, Wolga, Wolga-Plateau, Wolhinit, Woljaken, Wollin, Wollongong, Wolmaransstad, Wologda, Wolvoga, Wolvhampton, Wolynie, Wommels, Won-san, Wonogiri, Wonokromo, Wonopringgo, Wonosari, Wonosobo, Wonosobo (Ls.), Wonotobo Vallen, Wonreli, Wons, Wonseradeel, Woodford, Woolwich, Worcester, Worcester, Worcester, Workington, Workum, Workumer Meer, Worm, Wormeldingen, Wormer, Wormerveer, Worms, Worms, Woronesj, Worpwede, Wotjaken, Woubrugge, Woudenberg, Woudkarpaten, Woudrichem, Woudrijke Oeral, Woudsend, Woudsloot, Wouw, Wrangel Eil., Wrath, Kaap, Wrexham, Wümme, Wupper, Würm, Würm Meer, Wurttemberg, Würzburg, Wutach, Wybe Jansz Zee, Wychen, Wye, Wyre, Wymbriseradeel, Wyoming, Wyttega, Wytstjeda.

X.

Xingu 8 0 z. 52 55 w. 43

Y.

Table with columns for location names and coordinates (BLAD), including entries like Yaquiba, Yakima, Yamagata, etc.

Table with columns for location names and coordinates (BLAD), including entries like Yellowstone, Nat. Park, Yellowstone Riv., etc.

Table with columns for location names and coordinates (BLAD), including entries like York Factory, York Moors, York Schiereil., etc.

Table with columns for location names and coordinates (BLAD), including entries like Yucatan Bank, Yucatan Bekken, Yucatan Str., etc.


Z.

Table with columns for location names and coordinates (BLAD), including entries like Zaamslag, Zaan, Zaandam, etc.

Table with columns for location names and coordinates (BLAD), including entries like Zevenburgen, Zevenburger, Ertsgob., etc.

Table with columns for location names and coordinates (BLAD), including entries like Zuid-Andaman, Zuid-Atlantische, Zuid-Australië, etc.

Table with columns for location names and coordinates (BLAD), including entries like Zuidschotsche Bergland, Zuidtirolsche Alpen, Zuidwal, etc.



1256826



P. R. BOS — J. F. NIERMEYER

LEERBOEK DER LAND- EN VOLKENKUNDE

HERZIEN DOOR A. JOCHIM

ELFDE DRUK — GEILLUSTREERD

Prijs, gebonden f 4,50

De nieuwe druk is in vijf boeken verdeeld. Het Eerste Boek behandelt na een algemeene inleiding Europa, het Tweede Boek bespreekt de Werelddeelen, het Derde Boek Nederland en Indië, terwijl in het Vierde Boek de natuurkundige Aardrijkskunde aan de orde komt, en het Vijfde Boek Nederland en Indië economisch behandelt.

AARDRIJKSKUNDE

VOOR DE HOOGERE LEERJAREN VAN MIDDELBARE SCHOLEN

DOOR A. JOCHIM

GEILLUSTREERD

Prijs, gebonden f 1,90

Dit werk bevat het Vierde en Vijfde Boek van het Leerboek der Land- en Volkenkunde. Het kan na iedere aardrijkskundige leergang, die in de lagere klassen doorgewerkt is, gebruikt worden. Bovendien biedt het gemak aan de bezitters van oudere drukken van het Leerboek der Land- en Volkenkunde, die in dit beknopte boek de stof voor het eind-examen H.B.S. bijeen vinden.

BEKNOPT LEERBOEK DER LAND- EN VOLKENKUNDE

HERZIEN DOOR A. JOCHIM

ELFDE DRUK — GEILLUSTREERD

Prijs, gebonden f 4,10

Door zijn beknoptheid past dit boek nog beter voor Gymnasia, H.B.S. 3-j. c. en Mulo-scholen. Maar het is ook in gebruik op vele H.B.S. 5-j. c., waar men veel tijd wil vrijhouden voor mondeling en aanschouwelijk onderwijs buiten het leerboek om. De elfde druk is nog meer als leerboek ingericht dan de vorige, en het aantal illustraties werd met ruim een twintigtal karakteristieke uitgebreid.

BEKNOPT LEERBOEK DER AARDRIJKSKUNDE

HERZIEN DOOR A. JOCHIM

ZEVENTIENDE DRUK — GEILLUSTREERD

Prijs, ingenaaid f 3,75, gebonden f 4,25

De omvang der leerstof staat tusschen het Leerboek en het Beknopt Leerboek der Land- en Volkenkunde in Nederland en omgeving, benevens Indië zijn het uitvoerigst behandeld. Omdat veel inrichtingen ter opleiding van onderwijzers van dit boek gebruik maken, is een afzonderlijk hoofdstuk over wiskundige aardrijkskunde opgenomen.

J. F. NIERMEYER

DE OOST EN DE WEST EEN OVERZICHT VAN DE LANDEN EN VOLKEN DER NEDERLANDSCHE KOLONIËN

VIJFDE DRUK — GEILLUSTREERD

Prijs, ingenaaid f 2,75, gebonden f 2,90

Dit boek geeft op elke bladzijde blijk van de nauwkeurige zorgvuldigheid, waarmee de schrijver zijn stof heeft verzameld en de waarde ervan heeft getoetst, het is dan ook uitstekend geschikt voor hen, die voor de hoofddacte studeeren, maar we kunnen het tevens, als aangenaam leesbaar werk en betrouwbare gids, aanbevelen aan allen, die belangstellen in onze tropische bezittingen.

Schoolblad.

Al zijn er vrij veel schoolboeken over onze bezittingen, toch zal dit nieuwe werk zich wel een plaats weten te verschaffen op inrichtingen van voor onderwijs. Reeds bij de eerste doorbladering trekt het aan door zijn afwerking en zijn bijzonder goedgeslaagde en karakteristieke photographieën. Bij nadere beschouwing en doorlezing voldoet het nog meer. Zeer veel moeite is er aan besteed een heldere voorstelling te geven van het land en zijn bewoners in het algemeen.

Weekblad voor Gymn. en M. O.

R. NOORDHOFF

NIEUWE WANDKAART VAN NEDERLAND

IN 6 BLADEN (GROOTTE 161 BIJ 183 cM.)

VIERDE DRUK — HERZIEN DOOR K. ZEEMAN

Prijs, geplakt op linnen, aan rollen, ongevernist f 41,00, gevernist f 43,50
geplakt op linnen, aan afneembare rollen (systeem Keiser), ongevernist f 42,00, gevernist - 44,50

NIEUWE WANDKAART VAN EUROPA

IN 6 BLADEN (GROOTTE 181 BIJ 209 cM.)

DERDE DRUK — HERZIEN DOOR K. ZEEMAN

Prijs, geplakt op linnen, aan rollen, ongevernist f 41,00, gevernist f 43,50
geplakt op linnen, aan afneembare rollen (systeem Keiser), ongevernist f 42,00, gevernist - 44,50

DE GRENZEN DER STATEN ZIJN TOT HEDEN BIJGEWERKT

NIEUWE WERELDKAART

IN 8 BLADEN (GROOTTE 160 BIJ 247 cM.)

TWEDE DRUK — HERZIEN DOOR K. ZEEMAN

Prijs, geplakt op linnen, aan rollen, ongevernist f 41,00, gevernist f 43,50
geplakt op linnen, aan afneembare rollen (systeem Keiser), ongevernist f 42,00, gevernist - 44,50

DE GRENZEN DER STATEN ZIJN TOT HEDEN BIJGEWERKT

