



Schoolatlas der geheele aarde

<https://hdl.handle.net/1874/334452>

P. R. BOS-J. F. NIERMEYER

SCHOOLATLAS

DER

GEHEELE AARDE

HERZIEN DOOR

B. A. KWAST

J. B. WOLTERS - GRONINGEN, DEN HAAG, BATAVIA

ERRATUM.

Op blad 3 heeft de Kalahari abusievelijk de kleur der grassteppen gekregen inplaats van die van woestijnsteppen.

DEN HAAG, BATAVIA

AARDRIJKSKUNDIG ONDERWIJS

NAAR DE NATUUR GESCHILDERD DOOR B. BUENINCK EN JOHAN DIJKSTRA
(Grootte 67 bij 87 cm)

Met geïllustreerde toelichting bij iedere plaat door B. A. KWAST, G. J. A. MULDER of R. NOORDHOFF

- | | |
|---|---|
| 1. Het Hunebed te Havelte. | 18. Veenkolonie. — Gezicht in Ommelanderswijk. |
| 2. Een gezicht in Eext. | 19. Scheepswerf aan de Nieuwe Maas bij Rotterdam. |
| 3. Een gezicht in Giethoorn. | 20. Een laagveengebied in Friesland. — Beets. |
| 4. Merwedekanaal en IJ bij Amsterdam. | 21. Walcheren en de Westkappelsche zeedijk. |
| 5. Hooge en lage rivieroever bij Nijmegen. | 22. Een zeehaven. — Vlissingen. |
| 6. Heuvellandschap aan de Geul. | 23. Landschap in den Veluwzoom. — Heelsum. |
| 7. Het Merwedekanaal. | 24. Vervening in Drente. — Klazienaveen. |
| 8. De haven van IJmuiden. | 25. De Dam en het Damrak te Amsterdam. |
| 9. De IJsseldelta bij Kampen. | 26. De Maashaven te Rotterdam. |
| 10. Een zandstuiving op de Veluwe. | 27. Groententeelt bij Loosduinen. |
| 11. Een terp bij Dokkum. | 28. Bloembollenteelt bij Noordwijk aan Zee. |
| 12. Polderlandschap in Zuid-Holland. | 29. Het Groninger wad. |
| 13. Riviergezicht aan den Rijn bij Rhenen. (Hooge oever). | 30. Heideontginning in Noord-Brabant. |
| 14. Riviergezicht aan den Rijn bij Rhenen. (Lage oever). | |
| 15. Het badstrand bij Scheveningen. | |
| 16. Een industriestad. — Enschedé. | |
| 17. Visschershaven te IJmuiden. | |



Een gezicht in Giethoorn
Reproductie naar een der platen Nederland in Woord en Beeld

Prijs per plaat, met geïllustreerde toelichting, geplakt op zwaar carton, met aluminium hoeken, f 3,90
gevoerd met papier, met afneembare stokken (systeem Keiser) . . . - 4,75
Geïllustreerde toelichting afzonderlijk - 0,45



De waterval van Schaffhausen — Zwitserland
Reproductie naar een der platen Europa in Woord en Beeld

H. ZONDERVAN
EUROPA
IN WOORD EN BEELD

NIEUWE SCHOOLPLATEN VOOR HET AARDRIJKSKUNDIG ONDERWIJS
NAAR OORSPRONKELIJKE SCHILDERIJEN VAN J. GABRIËLSE
(Grootte 75 bij 105 cm en 57 bij 139 cm)

1. De Rijn bij Bingen. — Duitsland.
2. De waterval van Schaffhausen. — Zwitserland.
3. Het Vierwoudstedenmeer bij Luzern. — Zwitserland.
4. De St. Gotthard-spoorweg bij Wassen. — Zwitserland.
5. De Rhône-gletscher. — Zwitserland.
6. Wijnbouw in de Champagne. — Frankrijk.
7. De Riviera bij Beaulieu. — Frankrijk.
8. De haven van Genua. — Italië.
9. De Vesuvius tijdens een uitbarsting. — Italië.
10. Konstantinopel en de Bosporus. — Turkije.
11. De wereldstad Londen. — Groot-Brittannië en Ierland.
12. In de Hardangerfjord. — Noorwegen.

Alle 12 platen zijn geheel nieuw, naar schilderijen van J. Gabriëlse, die hiertoe ter plaatse naar de natuur schilderde

Prijs per plaat, met geïllustreerde toelichting, geplakt op zwaar carton, met aluminium hoeken, f 3,90
gevoerd met papier, met afneembare stokken (syst. Keiser) - 4,75
Geïllustreerde toelichting afzonderlijk - 0,45

H. ZONDERVAN
INSULINDE
IN WOORD EN BEELD

SCHOOLPLATEN VOOR HET AARDRIJKSKUNDIG ONDERWIJS
NAAR OORSPRONKELIJKE SCHILDERIJEN VAN W. C. C. BLECKMANN EN J. GABRIËLSE
(Grootte 75 bij 105 cm en 57 bij 139 cm)

- | | |
|--|--|
| 1. De Chineesche Kamp te Batavia. — Java. | 9. Tabaksbouw in Deli. — Sumatra. |
| 2. Tweelingvulkaan Gedeh-Pangerango. — Java. | 10. Kampong in het Barito-Stroomgebied. — Borneo. |
| 3. Het lage Noorderstrand. — Java. | 11. De oliestad Balikpapan. — Borneo. |
| 4. De steile Zuidkust. — Java. | 12. In de Minahasa. — Celebes. |
| 5. Rijstbouw. — Java. | 13. De Missie in Insulinde. Kerk op Lombok. — Kleine Soenda-eil. |
| 6. De Anal-kloof. — Sumatra. | 14. Lijkverbranding op Bali. — Kleine Soenda-eilanden. |
| 7. De Sabanghaven op Poeloe Weh. — Sumatra. | 15. Muskaatnotenbedrijf op de Banda-eilanden. — Molukken. |
| 8. Passer te Kaban Djahè. — Sumatra. | |

De serie is tot 15 platen uitgebreid, terwijl een aantal platen door nieuwe, alle geschilderd door J. Gabriëlse, werd vervangen

Prijs per plaat, met geïllustreerde toelichting, geplakt op zwaar carton, met aluminium hoeken, f 3,90
gevoerd met papier, met afneembare stokken (syst. Keiser) - 4,75
Geïllustreerde toelichting afzonderlijk - 0,45



Passer te Kaban Djahè — Sumatra
Reproductie naar een der platen Insulinde in Woord en Beeld

VII W. e 0044 (1932)

Beheer van Klaus Nieuweyer
2-2-72

UITGAVEN VAN J. B. WOLTERS — GRONINGEN, DEN HAAG, BATAVIA

WOORDENBOEKEN NIEUWE TALEN

ELK DEEL AFZONDERLIJK VERKRIJGBAAR

M. J. KOENEN—Dr. J. ENDEPOLS
NEDERLANDSCH
ZEVENTIENDE DRUK

In één deel f 5,60
In zijn streven naar scherper omlijning der verschillende beteekenissen is Dr. Endepols uitnemend geslaagd. *Weekblad M. O.*

K. R. GALLAS en C. R. C. HERCKENRATH
FRANSCH

Twee deelen f 7,50; elk deel afzonderlijk . . . f 3,75
Dit Fransche Woordenboek geeft bij ieder woord de uitspraak phonetisch aan.

De auteurs slaagden erin hier de goede eigenschappen van de woordenboeken van Gallas en van Herckenrath in twee deelen, waarvoor dit boek in de plaats treedt, te combineeren.

I. VAN GELDEREN en J. H. VAN BECKUM
DUITSCH
ZEVENDE DRUK

Twee deelen f 7,50; elk deel afzonderlijk . . . f 3,75
Voor het gewone gebruik eenvoudig jè woordenboek! En op de hoogte! De reclame, die voor dit woordenboek wordt gemaakt, is in alle opzichten gewettigd. *De Chr. Onderwijzer N. O. I.*

K. TEN BRUGGENCATE—A. BROERS
ENGELSCH
ELFDE DRUK

Twee deelen f 7,50; elk deel afzonderlijk . . . f 3,75
Ik geloof stellig, dat de onbevooroordeelde gebruiker spoedig tot de overtuiging zal komen, dat dit thans het beste Engelsch Woordenboek is, dat wij in ons land bezitten. *Jos. Pothast in het Orgaan van de Ver. v. M.U.L.O.*

PRIJS DER 4 WOORDENBOEKEN NIEUWE TALEN, PER STEL BESTELD F 27,00

GOEDE WOORDENBOEKEN VOOR LAGEN PRIJS

K. R. GALLAS
FRANSCH
SCHOOLWOORDENBOEK
DEEL I: FRANSCH-NEDERLANDSCH
DEEL II: NEDERLANDSCH-FRANSCH
DERDE DRUK

Prijs, gebonden in één deel f 5,90
De heer Gallas heeft twee hoedanigheden, waardoor hij ons vertrouwen ten volle bezit. Hij is een geleerde die een singuliere kennis van het Frans heeft en tegelijkertijd is hij een door en door prakties man die jaren achtereen jongelui van allerlei leeftijd onder zijn bearbeiding heeft gehad. *Dr. J. W. MARMELESTEIN in Chr. M. O.*

I. VAN GELDEREN
DUITSCH
SCHOOLWOORDENBOEK
DEEL I: DUITSCH-NEDERLANDSCH
DEEL II: NEDERLANDSCH-DUITSCH
TWEDE DRUK

Prijs, gebonden in één deel f 5,90
En het is niet slechts goedkoop — een term van betrekkelijkheid — maar werkelijk goedkoop. Zeer gaarne bevelen wij het aan. Laten we niet verzuimen er bij te voegen, dat het ook de aanwijzingen omtrent uitspraak enz. geeft die de moderne woordenboeken zoo veelzijdig nuttig maken. *Chr. Schoolblad.*

ZESTALIG HANDELSWOORDENBOEK

NEDERLANDSCH Dr. H. G. DE MAAR
ENGELSCH Dr. H. G. DE MAAR
FRANSCH S. E. VAN PRAAG
DUITSCH N. C. STALLING
ZWEEDSCH N. C. STALLING en A. ZETHRAEUS
SPAANSCH Mr. Dr. J. A. VAN PRAAG

Prijs, gebonden f 12,50

Het Zestalg Handelswoordenboek bevat een totaal van ongeveer 100.000 hoofdwoorden met ruim een half miljoen genummerde termen en zinnen. Niet alleen de in den handel gebruikelijke woorden zijn opgenomen, maar ook de woorden der gewone omgangstaal. Het boek bevat dus 5 handelswoordenboeken en 5 gewone woordenboeken, n.l.: Nederlandsch-Engelsch, Nederlandsch-Fransch, Nederlandsch-Duitsch, Nederlandsch-Zweedsch en Nederlandsch-Spaansch. Een dergelijk woordenboek is in ons land een unicum.

WOORDENBOEKEN OUDE TALEN

Dr. F. MULLER Jzn.

GRIEKSCH-NEDERLANDSCH WOORDENBOEK
TWEDE DRUK

Prijs, gebonden f 9,90

In den tweeden druk is het formaat gebracht op de grootte van dat van Van Wageningen. Het lettertype is verduidelijkt, de etymologie is aan het eind der artikelen geplaatst.

Het woordenboek van Prof. Muller is na zes jaar herdrukt en in een nieuw gewaad gestoken. Dit nieuwe gewaad is royaler en ruimer, niet alleen omdat de inhoud gegroeid is doordat hij nu nog meer schrijvers en meer werken bestrijkt, maar omdat de tweede druk een grooter formaat heeft en met grooter lettertype gedrukt is. De uitgeefster verdient een woord van lof voor de groote zorg, die zij aan de uiterlijke gedaante van dit innerlijk zoo uitstekende werk heeft besteed. *N. R. Courant.*

Dr. J. VAN WAGENINGEN—Dr. F. MULLER Jzn.
LATIJSCH-NEDERLANDSCH
WOORDENBOEK
VIERDE DRUK

Prijs, gebonden f 9,90

Zij, die zich het bezit van dit werk verzekeren, behoeven geen ander lexicon meer aan te schaffen, hoe ver men zich ook in het Latijn wil bekwamen. *Vox Medicorum.*
Het boek maakt reeds bij den eersten aanblik een prettigen indruk: 'mooi papier, heldere druk en dank zij het oordeelkundig gebruik van drie soorten vette letters, zijn de omvangrijke artikels overzichtelijker dan in alle andere mij bekende Latijnsche woordenboeken. Wij zijn van gevoelen, dat deze nieuwe druk een schitterende prestatie is. *A. GEEREBART S. J. in De Standaard v. België.*

Dr. F. MULLER Jzn. en Dr. E. H. RENKEMA
BEKNOPT
LATIJSCH-NEDERLANDSCH
WOORDENBOEK

Prijs, gebonden f 5,90

Dit nieuwe woordenboek beteekent een belangrijke aanwinst. Het groote woordenboek v. Wageningen—Muller was voor den gymnasiast niet alleen wat kostbaar, maar ook wat te uitgebreid. Dit lexicon nu is een, overigens in bepaald opzicht merkwaardigerwijze nog verrijkt, en verder ook nog veelszins overgewerkt compendium van het groote. Zoo kan de leerling er zich handiger, vlugger en ten slotte ook nog in meer gevallen mee redden. *Alg. Weekblad.*

UITGAVEN VAN J. B. WOLTERS — GRONINGEN, DEN HAAG, BATAVIA

Ter perse:

J. J. JONKER, B. A. KWAST en K. ZEEMAN
EENVOUDIGE SCHOOLKAART
VAN NEDERLAND

IN VIER BLADEN (GROOTTE 140 BIJ 160 cm)

Ter perse:

J. J. JONKER, B. A. KWAST en K. ZEEMAN
EENVOUDIGE WERELDKAART

IN VIER BLADEN (GROOTTE 140 BIJ 210 cm)

B. A. KWAST en K. ZEEMAN
EERSTE SCHOOLKAART VAN NEDERLAND

IN 4 BLADEN (GROOTTE 140 BIJ 160 cm)

TWEDE DRUK

Prijs, geplakt op linnen, aan rollen, ongevern. f 20,50, gevern., f 21,50
geplakt op linnen, aan afneembare rollen (systeem Keiser),
ongevernist f 23,00, gevernist - 24,00

B. A. KWAST en K. ZEEMAN
EERSTE SCHOOLKAART VAN EUROPA

IN 6 BLADEN (GROOTTE 81 BIJ 209 cm)

Prijs, geplakt op linnen, aan rollen, ongevern. f 29,50, gevern., f 30,50
geplakt op linnen, aan afneembare rollen (systeem Keiser),
ongevernist f 32,00, gevernist - 33,00

R. NOORDHOFF
NIEUWE WANDKAART VAN NEDERLAND

IN 6 BLADEN (GROOTTE 161 BIJ 183 cm)

VIERDE DRUK — HERZIEN DOOR K. ZEEMAN

Prijs, geplakt op linnen, aan rollen, ongevern. f 29,50, gevern., f 30,50
geplakt op linnen, aan afneembare rollen (systeem Keiser),
ongevernist f 32,00, gevernist - 33,00

R. NOORDHOFF
NIEUWE WANDKAART VAN EUROPA

IN 6 BLADEN (GROOTTE 181 BIJ 209 cm)

VIERDE DRUK — HERZIEN DOOR K. ZEEMAN

Prijs, geplakt op linnen, aan rollen, ongevern. f 29,50, gevern., f 30,50
geplakt op linnen, aan afneembare rollen (systeem Keiser),
ongevernist f 32,00, gevernist - 33,00

R. NOORDHOFF
NIEUWE WERELDKAART

IN 8 BLADEN (GROOTTE 160 BIJ 247 cm)

DERDE DRUK — HERZIEN DOOR K. ZEEMAN

Prijs, geplakt op linnen, aan rollen, ongevernist f 29,50, gevernist f 30,50
geplakt op linnen, aan afneembare rollen (systeem Keiser), ongevernist f 32,00, gevernist - 33,00

W. VAN GELDER en C. LEKKERKERKER
WANDKAART VAN NEDERLANDSCH INDIË
MET AFZONDERLIJKE GROOTE KAART VAN JAVA

IN 6 BLADEN (GROOTTE 198 BIJ 223 cm)

ACHTSTE DRUK

Prijs, geplakt op linnen, aan rollen, ongevern. f 39,00, gevern., f 40,00
geplakt op linnen, aan afneembare rollen (systeem Keiser),
ongevernist f 40,00, gevernist - 41,00

C. LEKKERKERKER
KAART VAN DE PROVINCIE WEST-JAVA

(GROOTTE 80 BIJ 112 cm)

Prijs, geplakt op zwaar carton, met aluminium hoeken, . . . f 4,90
gevoerd met papier, met afneembare stokken (systeem Keiser) - 5,90

WANDKAART VAN NEDERLANDSCH INDIË

IN 3 BLADEN (GROOTTE 116 BIJ 223 cm)

ACHTSTE DRUK

Prijs, geplakt op linnen, aan rollen, ongevern. f 29,00, gevern., f 30,00
geplakt op linnen, aan afneembare rollen (systeem Keiser),
ongevernist f 30,00, gevernist - 31,00

KAART VAN DE PROVINCIE MIDDEN-JAVA
EN DE GOVERNEMENTEN SOERAKARTA EN JOGJAKARTA

(GROOTTE 80 BIJ 112 cm)

Prijs, geplakt op zwaar carton, met aluminium hoeken, . . . f 4,90
gevoerd met papier, met afneembare stokken (systeem Keiser) - 5,90

WANDKAART VAN JAVA

MET MADOERA, BALI EN LOMBOK

IN 3 BLADEN (GROOTTE 82 BIJ 223 cm)

ZEVENDE DRUK

Prijs, geplakt op linnen, aan rollen, ongevern. f 20,00, gevern., f 21,00
geplakt op linnen, aan afneembare rollen (systeem Keiser),
ongevernist f 21,00, gevernist - 22,00

KAART VAN DE PROVINCIE OOST-JAVA

(GROOTTE 80 BIJ 112 cm)

Prijs, geplakt op zwaar carton, met aluminium hoeken, . . . f 4,90
gevoerd met papier, met afneembare stokken (systeem Keiser) - 5,90

C. LEKKERKERKER
EERSTE SCHOOLKAART VAN SUMATRA

MET BIJKAARTEN: CULTUURGEBIED VAN SUMATRA'S OOSTKUST EN TAPANOELI, MIDDENGEDEELTE VAN
SUMATRA'S WESTKUST, VOORGENOMEN ADMINISTRATIEVE EN POLITIEKE INDEELING VAN SUMATRA

IN 2 BLADEN (GROOTTE 107 BIJ 164 cm)

Prijs, gevoerd met papier, met afneembare stokken (systeem Keiser) f 12,50
geplakt op linnen, met afneembare stokken (systeem Keiser) - 17,50

H. NIEHAUS
WANDKAART VAN NEDERLANDSCH INDIË
EN OMGEVING

IN 4 BLADEN (GROOTTE 139 BIJ 70 cm)

TWEDE DRUK — HERZIEN DOOR C. LEKKERKERKER

Prijs, geplakt op linnen, aan rollen, ongevern. f 32,50, gevern., f 34,00
geplakt op linnen, aan afneembare rollen (systeem Keiser),
ongevernist f 33,50, gevernist - 35,00

R. NOORDHOFF en H. NIEHAUS
EENVOUDIGE WANDKAART VAN
NEDERLANDSCH OOST-INDIË

IN 6 BLADEN (GROOTTE 184 BIJ 222 cm)

Prijs, geplakt op linnen, aan rollen, ongevern. f 29,50, gevern., f 30,50
geplakt op linnen, aan afneembare rollen (systeem Keiser),
ongevernist f 32,00, gevernist - 33,00

R

BOS—NIERMAYER

SCHOOLATLAS

DER

GEHEELE AARDE

HERZIEN DOOR B. A. KWAST

DRIE-EN-DERTIGSTE VERBETERDE EN VERMEERDERDE DRUK

MET EEN ALFABETISCH REGISTER VAN NAMEN

f 7,50

BIJ J. B. WOLTERS' UITGEVERS-MAATSCHAPPIJ N.V.
GRONINGEN — DEN HAAG — BATAVIA — 1932



CARTOGRAPHISCH INSTITUUT VAN J. B. WOLTERS

VOORBERICHT VOOR DE DRIE-EN-DERTIGSTE DRUK.

Ook bij deze herziening werd er naar gestreefd verschillende onnauwkeurigheden en fouten weg te nemen en getracht te voldoen aan de eischen, die de moderne geographie en het tegenwoordige aardrijkskundige onderwijs aan een atlas stellen. In verband met deze eischen werd een apart blad (33) van de Grootte Oceaan en omgeving ingevoegd, zoowel om de wetenschappelijke en politieke belangstelling, die dit gebied tegenwoordig ondervindt, als om de pacifische oriëntering van Nederlandsch Indië beter te doen uitkomen.

Op blad 1 zijn de zeediepten van het Noordelijk en het Zuidelijk poolgebied herzien, hetgeen eveneens geschiedde met de Natuurlijke plantengroei op bl. 3 (naar dr. OLBRICHT e. a.).

Op bl. 4 werd de lijst der reederijen en de route der schepen herzien door Mr. H. WILLEMSE te Rotterdam; door de crisis treden echter voortdurend veranderingen in. Op de voorzijde is een zwart kaartje van de vliegroute Nederland—Indië ingevoegd.

Op bl. 6 (Europa) en ook op de kaarten der andere werelddeelen werden de kabellijnen herzien, terwijl op eerstgenoemd blad de kleur van Rusland ook over het Aziatisch Rusland werd gelegd.

Op bl. 9 en op de verschillende provinciekaarten zijn de grondsoorten naar de nieuwste gegevens bijgewerkt. Dit geschiedde eveneens met de kaarten van Amsterdam en Rotterdam; deze werden tevens vereenvoudigd. Prof. VAN EVERDINGEN was zoo vriendelijk het kompaskaartje bij de haven, de heer M. K. HOFSTEDE, secretaris der gemeente Velzen, de plattegrond van IJmuiden te corrigeeren.

Op bl. 12 werd het bijkaartje der Veluwe geschematiseerd op de hoofdkaart; de cijfers van de hoog- en laagwaterstanden zijn ingevuld naar de gegevens van 1929, daar bij de bewerking van dit blad de gemiddelde cijfers over 1920—'30 niet waren verschenen.

Op de provinciekaarten werden de tramwegen herzien, de zandverstuivingen gecorrigeerd door het Bureau van de Nederl. Heidemaatschappij, de vliegvelden aangebracht, en onder voorlichting van de Dienst der Zuiderzeewerken de Wieringermeer als een deel van Noord-Holland ingeteekend. Tevens is op bl. 9 en 17 getracht, door de Zuid-Limburgsche klei een andere kleur te geven, beschrijving en reliëf duidelijker te houden.

De overzichtskaart der Alpen (18) werd vereenvoudigd, om daardoor een duidelijker algemeen overzicht te verkrijgen; het geologische bijkaartje is opnieuw gekleurd, wat de vulkanische gesteenten betreft; het onderschrift verbeterd. Dit geschiedde eveneens met het geologische bijkaartje van bl. 19.

Het kaartje van Londen op bl. 23 is herzien.

De zwarte kaartjes van bl. 25 werden gecorrigeerd en vele plaatsen in overeenstemming gebracht met de resultaten der jongste volkstelling.

Op het blad van Italië is de nieuwe provinciale indeeling met de desbetreffende hoofdsteden aangebracht, de steden zijn herzien naar de jongste Italiaansche volkstelling.

Op bl. 30 werden de bijkaartjes van Palestina en Klein-Azië verbeterd.

In China (bl. 32) zijn de nieuwe provincies ingeteekend, overigens vonden wij het beter met de invoering van de nieuwste veranderingen in dit gebied nog eerst een afwachtende houding aan te nemen.

Bij de bewerking der bladen van Indië ontvingen wij de zeer gewaardeerde voorlichting en medewerking van den heer C. LEKKERKERKER, terwijl de heer O. E. MARIOUW ons ook nu nuttige opmerkingen toezond. De heer J. L. H. LUYMES was zoo vriendelijk deze bladen door te zien en te verbeteren. De zeediepten en bekkens werden zooveel mogelijk herzien naar de voorloopige publicaties der Snellius-expeditie. Op Java is de nieuwe bestuursindeeling aangegeven. Waar bij het afdrukken van dit blad nog geen volkomen zekerheid bestond omtrent samenvoeging van Bagelen en Kedoe, kon hiermee nog geen rekening worden gehouden. De plattegronden der steden Batavia, Soerabaja en Semarang werden herzien, de sawah's daarbij op een andere wijze aangegeven, de spoor- en tramwegen volgens de nieuwe indeeling aangebracht. De administratieve indeeling van Sumatra's Westkust werd gewijzigd en de spoor- en tramwegen eveneens naar de nieuwe indeeling aangegeven. Op Borneo is de grens met Britsch Borneo gecorrigeerd en zijn de rivieren eenvoudiger geteekend.

Op blad 38 (Afrika, natuurkundig) werden de rivieren, bergtekening en hoogtekturen opnieuw geteekend; de vroegere aanduiding der steppen is voor de duidelijkheid der kaart weggelaten, daar bl. 3 daarvoor kan worden ter hand genomen. De plattegrond van Port Said werd verbeterd.

Blad 39 (Afrika, staatkundig) werd opnieuw geteekend; door scherpere tegenstelling der kleuren is getracht de verschillende staatkundige deelen beter te doen uitkomen.

Op bl. 41 zijn kleine verbeteringen ingevoerd, op bl. 42 de resultaten der jongste volkstelling verwerkt, op bl. 43 de kanaalzone van het Panamakanaal verbeterd, terwijl de heer C. K. KESLER te Amsterdam zoo vriendelijk was bl. 44 te corrigeeren.

Het bindwerk van de atlas is duurzamer geworden, doordat de kaarten thans op linnen strooken zijn geplakt; de uitslaande bladen zijn bovendien door linnen strookjes op de vouw versterkt.

Bewerker en uitgever voelen zich ook nu verplicht, hun dank uit te spreken aan bovengenoemde heeren en anderen, die ons steunden bij het verkrijgen van litteratuur of kaartenmateriaal, alsmede aan de vele gebruikers, die hun opmerkingen, wenschen of raadgevingen aan ons kenbaar maakten. Ook voor deze druk houden wij ons in dit opzicht aanbevolen.

De heer P. EIBERGEN, leeraar aan de Gem. 5-j. H. B. S. te Groningen, verleende ook thans zijn zeer gewaardeerde medewerking.

GRONINGEN, 15 Mei 1932.

B. A. KWAST.

INHOUD.

1. Hoogten en diepten der aarde (Westelijk en Oostelijk halfrond).
Noordpoolstreken, Zuidpoolstreken.
Dichtheid van bevolking.
2. Isothermen voor Januari.
Isothermen voor Juli.
Isothermen voor het Jaar en Luchtstreken.
Iso-amplituden.
Isobaren voor Januari.
Isobaren voor Juli.
3. Plantengroei en Zeestroomen (met drie bijkaartjes: Ringrif-eiland of atol; krater-oiland met walrif; strandrif).
Jaarlijksche neerslag.
Regentijden.
Cultuurvormen.
4. Koloniën en Wereldverkeer (met lijst van stoomvaartlijnen).
Menschenrassen.
Godsdiensten.
- 4a. De route van den vliegdiens op Ned. Indië.
5. Europa natuurkundig.
6. Europa staatkundig.
7. Kustvormen van Europa.
1. Wadden- en Fördenkust van Sleeswijk. — 2. Kust van Gascogne (Duinen, Etangs). — 3. Po-delta en Lagunen. — 4. Duitse Noordzeekust (Waddenkust met riviermonden). — 5. Duitse Oostzeekust (Haffen). — 6. Zuidrussische Limankust. — 7. Riaskust van Galicië. — 8. Noorweegsche Fjordenkust. — 9. Italiaansche boogkust. — 10. Dalmatische kust. — 11. Finsche scherenkust.
8. Europa: Volksstammen.
Europa: Dichtheid van bevolking.
9. Nederland: Grondsoorten.
10. Nederland: De Havenwerken van Rotterdam. — De Havenwerken van Amsterdam. — IJmuiden. — Hoek van Holland.
11. Nederland: De Neder-Rijn boven Driel. — Waterschap de Schermeer. — Mijnegebied in Limburg.
12. Nederland.
Hoogtekaart van Nederland.
Hoogtekaart van de Veluwe.
13. Nederland: Overzicht en verkeerswegen.
14. Noordholland, Zuidholland en Utrecht.
15. Groningen, Friesland, Drente en Overijsel.
- 15a. Algemeen plan Droogmaking Zuiderzee.
16. Gelderland en Noordbrabant.
17. Zeeland en Limburg.
18. De Alpen *).
De Alpen: Geologisch Overzicht.
Aletschgletsjer en Lötschbergspoorweg.
19. Duitschland natuurkundig (met een bijkaart: Geologisch kaartje van Zuid- en Midden-Duitschland **).
20. Duitschland staatkundig (met een bijkaart: Havenwerken van Duisburg en Duisburg-Ruhrort).
21. Zwitserland.
België en Luxemburg.
22. Frankrijk (met twee bijkaarten: Frankrijk economisch; Talen en dialecten).
23. Groot-Brittannië en Ierland (met twee bijkaarten: Graafschappen, Steenkool en IJzer; Londen).
24. Donau-landen (met twee bijkaarten: de Karst; de Volksstammen der Donau-landen).
25. Oost-Europa.
- 25a. Tegenwoordige indeeling van de Unie van Socialistische Sovjet Republieken.
26. Scandinavië (met een bijkaart: Svalbard [Spitsbergen-Archipel]).
Denemarken (met drie bijkaarten: IJsland; Bornholm; de Fär-Öer).
27. Spanje en Portugal (met twee bijkaarten: Spanje en Portugal economisch; Regenhoeveelheid, groote Bevoloiingen en Steppen).
28. Italië (met twee bijkaarten: de Vesuvius; Italië economisch).
29. Balkan-Schiereiland natuurkundig (met twee bijkaarten: Balkan-Schiereiland volkenkundig; Stamboul).
30. Azië natuurkundig (met twee bijkaarten: Klein-Azië; Palestina).
31. Azië staatkundig (met een bijkaart: Dichtheid van bevolking).
32. Zuid-Azië (met twee bijkaarten: Japan; Zuid-Azië economisch).
33. De Groote Oceaen.
34. Insulinde (met twee bijkaarten: de Molukken; de westelijke Kleine Soenda-eilanden).
35. Java (met zeven bijkaarten: Java geologisch; Productenkaart; Talen en Dichtheid van Bevolking; Batavia en Tandjoengpriok; Semarang; Soerabaja).
36. Sumatra (met drie bijkaarten: Sumatra geologisch; Cultuurgebied v. h. Gouv. Oostkust van Sumatra; Padangsche Beneden- en Bovenlanden).
37. Borneo, Celebes.
38. Afrika natuurkundig (met vier bijkaarten: de Nijl-delta en het Suez-kanaal; Port-Saïd; Nijldal beneden Sioet; Afrika economisch).
39. Afrika staatkundig (met een bijkaart: Zuid-Afrika).
40. Noord-Amerika natuurkundig (met twee bijkaarten: Noord-Amerika economisch; Mississippi-mondingen).
41. Noord-Amerika staatkundig (met twee bijkaarten: New-York en omgeving; de Noordoostelijke Vereenigde Staten).
42. De Vereenigde Staten van Amerika en Mexico (met een bijkaart: Delfstoffen in de Vereenigde Staten).
43. Zuid-Amerika natuurkundig en staatkundig (met twee bijkaarten: Panamakanaal; Zuid-Amerika economisch).
44. Suriname.
West-Indische Eilanden (met twee bijkaarten: Willemstad; Paramaribo).
45. Australië (met twee bijkaarten: Zuidoostelijk Australië; Australië economisch).

Register.

*) Op de Alpenkaart zijn de hoofdlijnen der spoorwegen te onderscheiden van de minder belangrijke.

**) Voor de hoogteligging van de grenzen der kleurvlakken op de natuurkundige kaarten der landen van Europa zie men de verklaring van Blad 18, *de Alpen*. De grens tusschen de beide groene tinten ligt op 100 m hoogte.

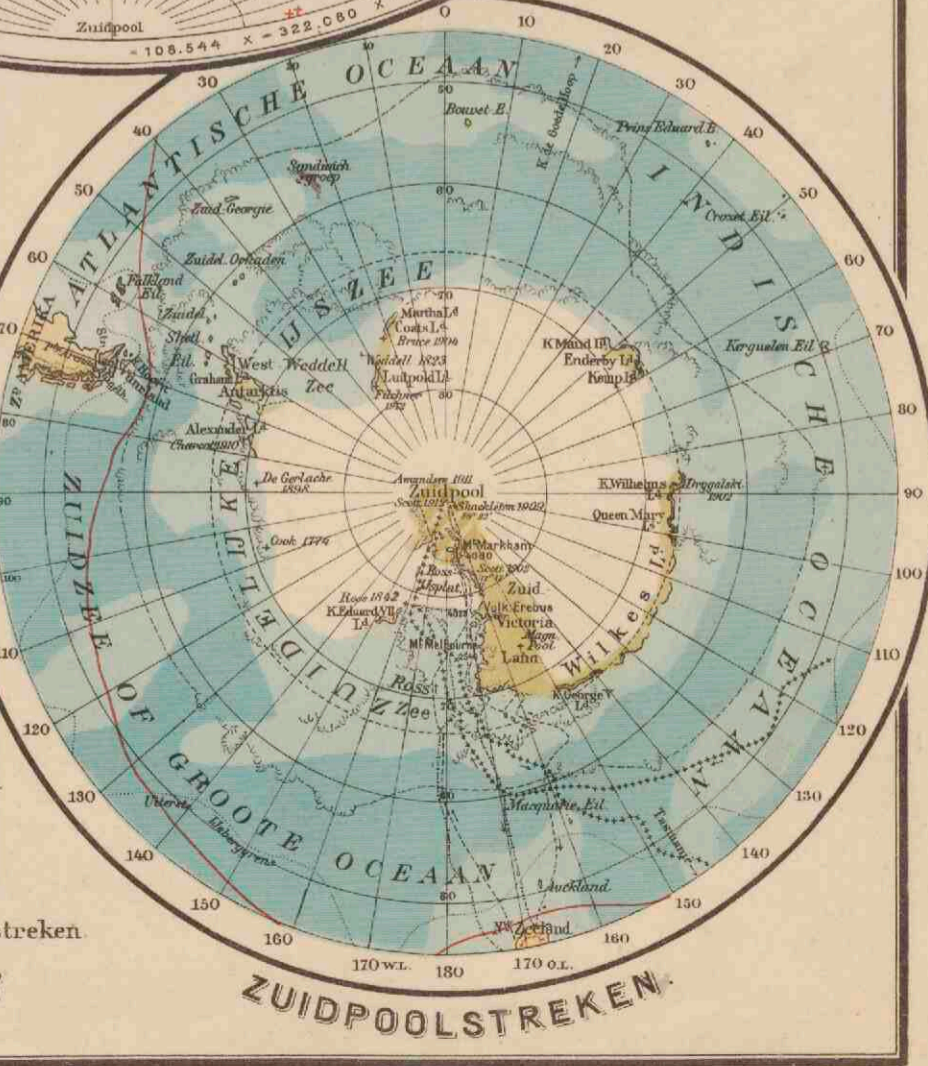
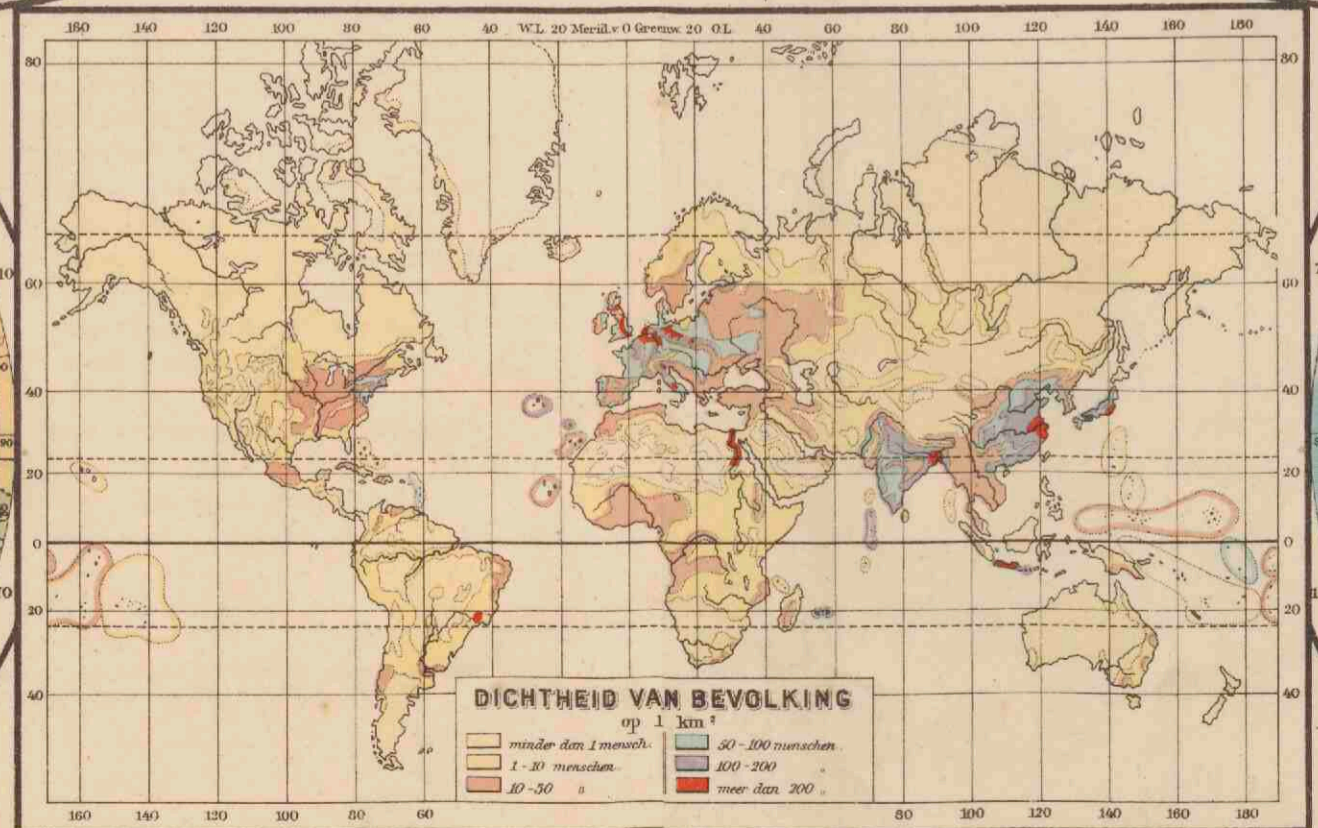
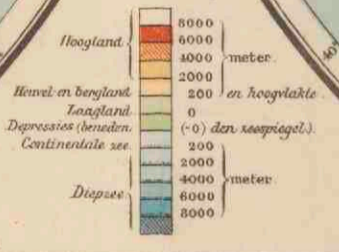
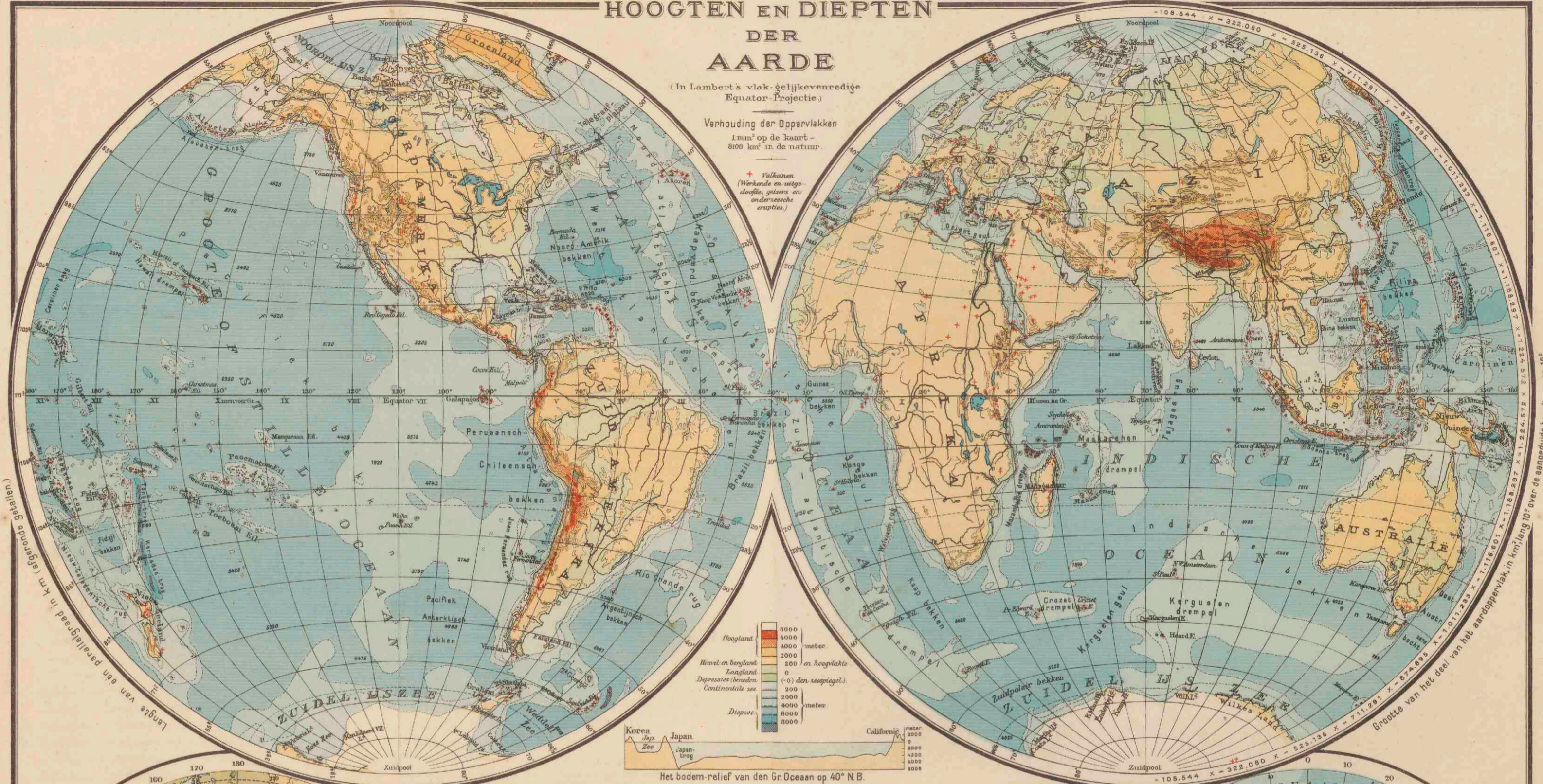
1. HOOGTEN EN DIEPTEN DER AARDE.
NOORDPOOLSTREKEN.
ZUIDPOOLSTREKEN.
DICHTHEID VAN BEVOLKING.

HOOGTEN EN DIEPTEN DER AARDE

(In Lambert's vlak-eglijkeverreide Equator-Projectie.)

Verhouding der Oppervlakken
1mm² op de kaart = 8100 km² in de natuur.

+ Vulkanen
(Werkende en uitge-
dofte, gletsers en
andere recente
erupties.)



Expeditie's der Noordpoolstreken.


- Maas Clara 1820-53
- Nordenskjöld Vega 1878-79
- Nansen Fram 1893-96
- Storövern Fram 1894-1902
- Peary 1898-1902
- Amundsen 1902-06
- Peary Roesneel 1902-06
- Peary Roesneel 1908-09

Verklaring voor de beide Poolstreken.

- Boomsloot gebied.
- Zuidgrens der toendra.
- Pakia.
- Zuid- en Noordelijke grens van het pakje.
- Grens der liggend boomloze streken.
- De nog niet bezochte streken zijn wit gelaten.

Expeditie's der Zuidpoolstreken.

- Shackleton 1907-09
- Amundsen 1911-12
- Scott 1911-12



2. ISOTHERMEN VOOR JANUARI.
ISOTHERMEN VOOR JULI.
ISOTHERMEN VOOR HET JAAR
EN LUCHTSTREKEN.
ISOAMPLITUDEN.
ISOBAREN VOOR JANUARI.
ISOBAREN VOOR JULI.



A. JANUARI-ISOTHERMEN.

B. JULI-ISOTHERMEN.

- Lager dan -40°C
- Van 20° tot -40°C
- 0° - 20°C
- +20° - +30°C

C. JAAR-ISOTHERMEN EN LUCHTSTREKEN.

- Koudo luchtstreken.
- Gematigde luchtstreken.
- Tropische luchtstreek.

D. ISOAMPLITUDEN.

- Gematigde jaarlijkse tem. peratuurverschillen tusschen de warmste en de koudste maand, in graden Celsius.
- 1-15° Aquatoriaal en zeeclimaat.
 - 15-20° Overgangsklimaat.
 - 20-25° Landklimaat.
 - 40° boven 60° Uiterste landklimaat.

E. ISOBAREN EN WINDEN in Januari.

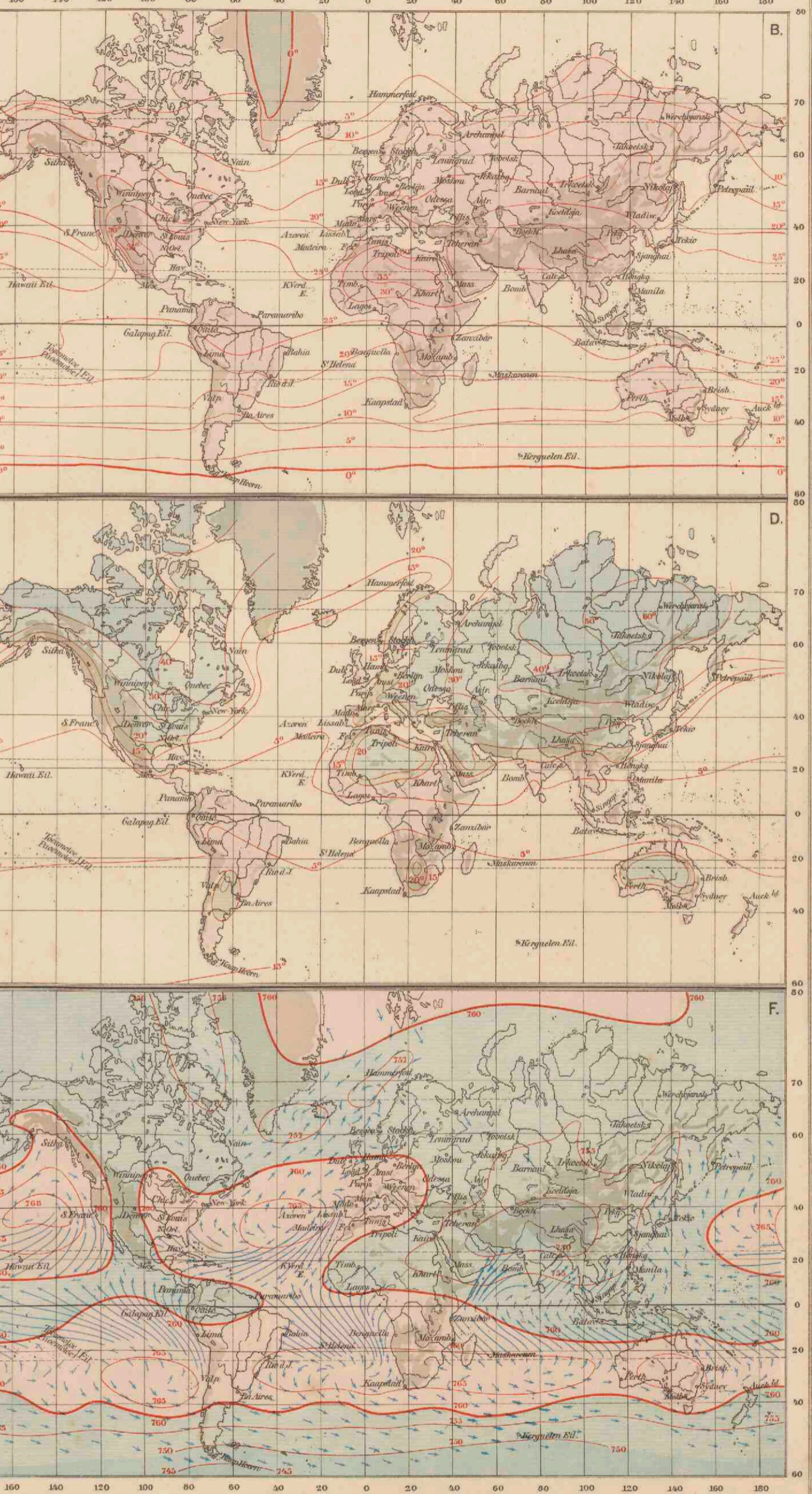
F. ISOBAREN EN WINDEN in Juli.


- Streken met hoogen luchtdruk.
- Streken met lagen luchtdruk.

De pijlen geven de gemiddelde windrichting aan. Op alle kaarten zijn de streken boven 1000m aldus aangegeven.


Schematische voorstelling der luchtcirculatie

A. Noordel. Halfrond.

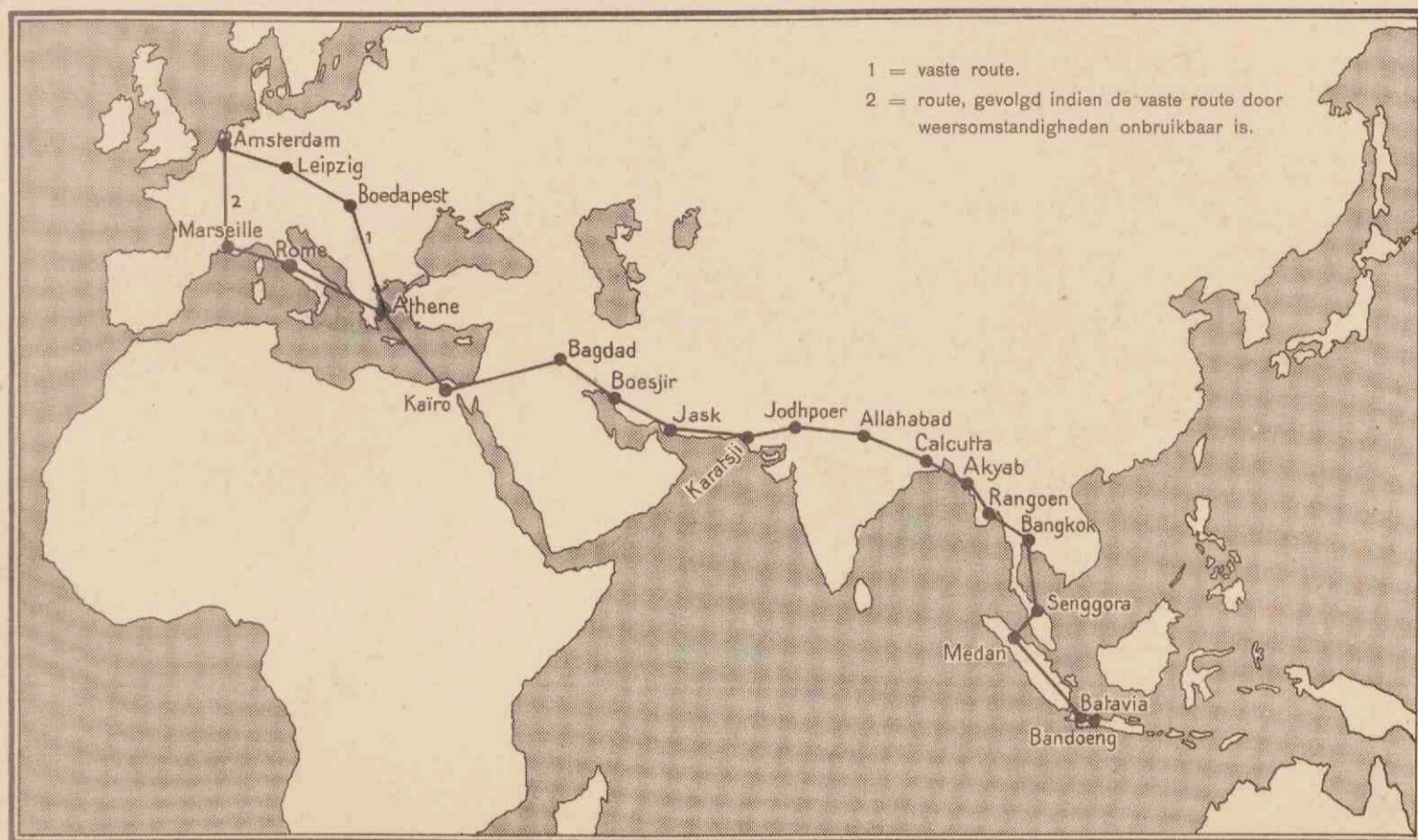




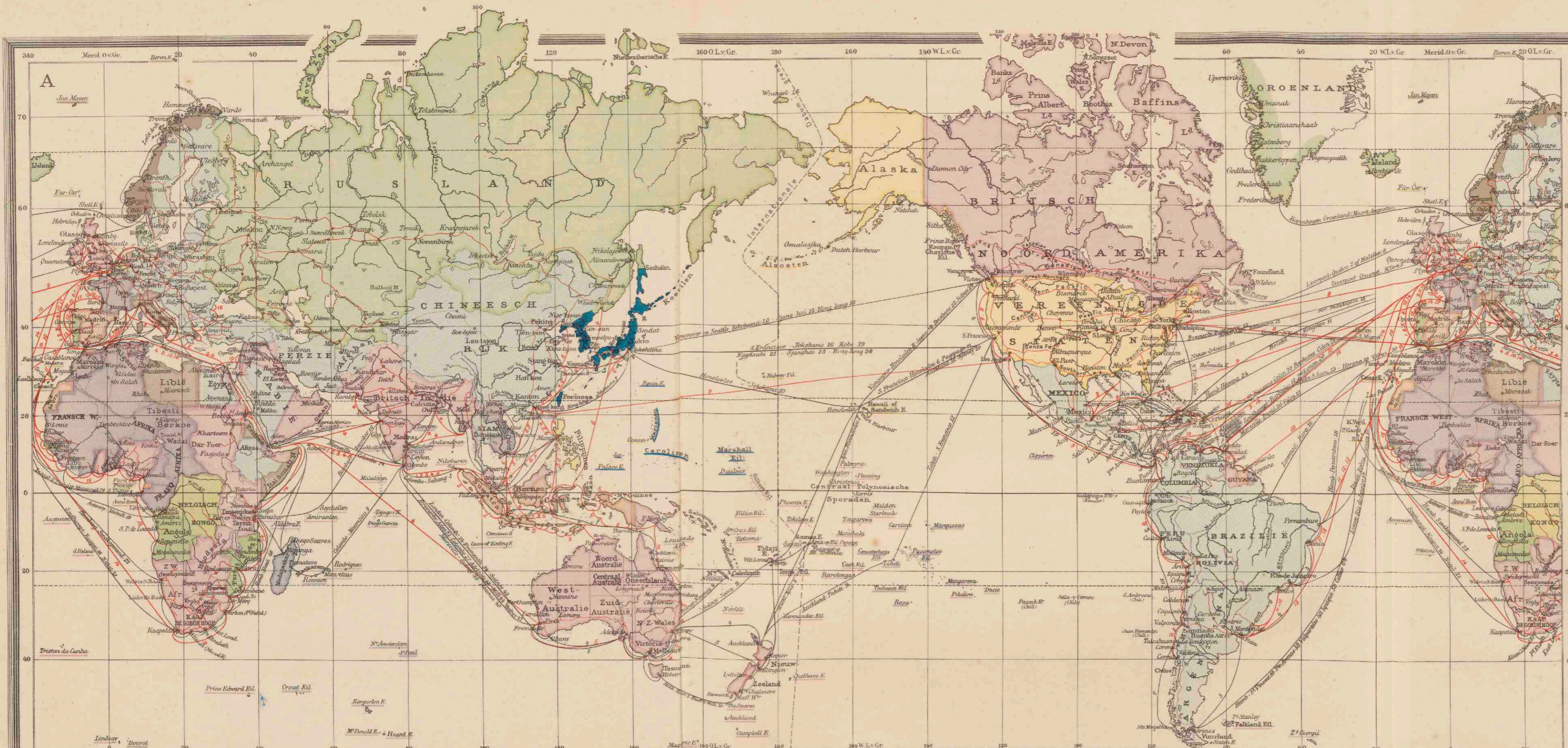
3. PLANTENGROEI EN ZEESTROOMEN.
JAARLIJKSCHE NEERSLAG.
REGENTIJDEN.
CULTUURVORMEN.



4. KOLONIËN EN WERELDVERKEER.
MENSCHENRASSEN.
GODSDIENSTEN.

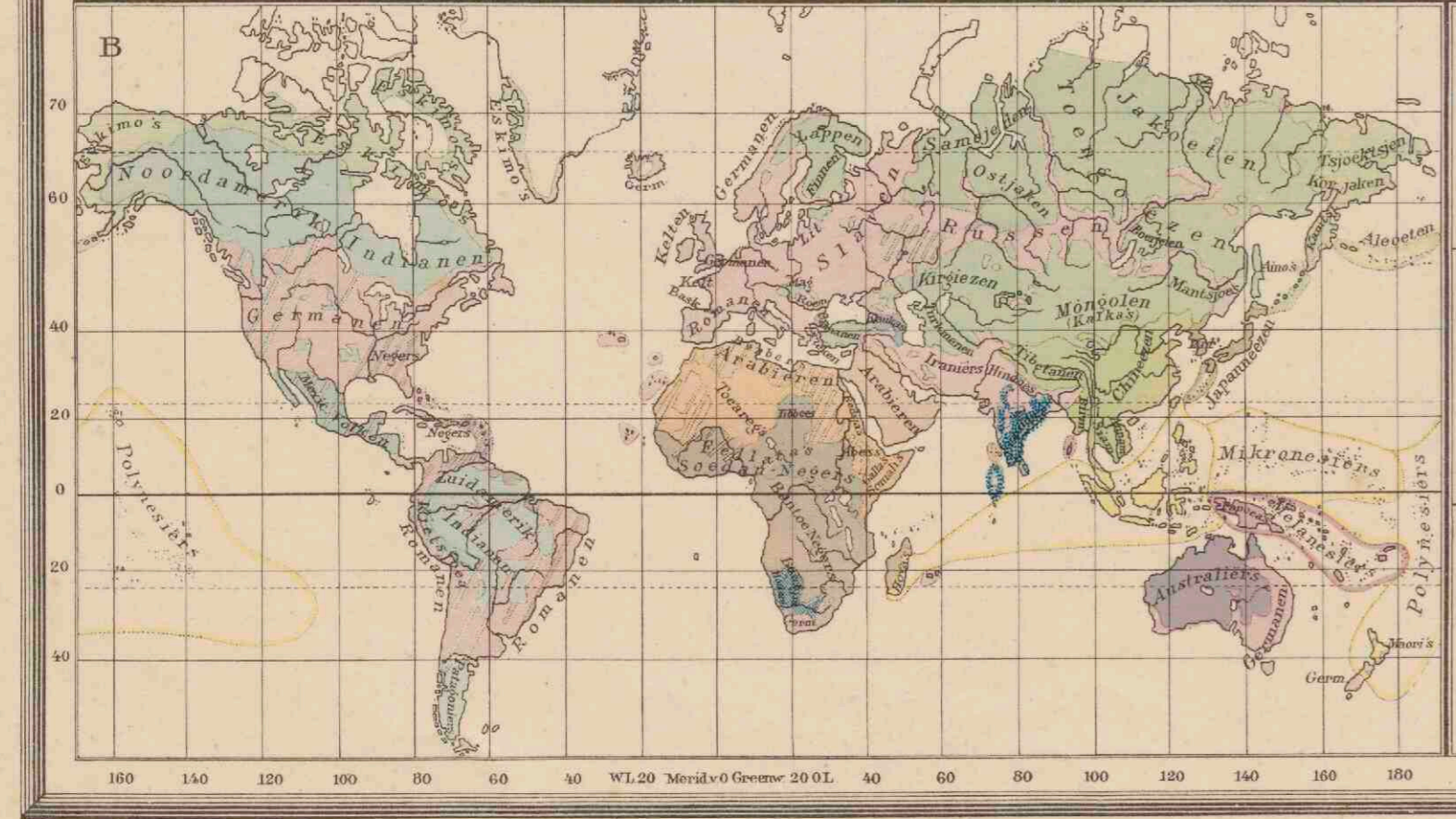


DE ROUTE VAN DEN VLEGDIENST OP NED. INDIË.



De belangrijkste stoomvaartlijnen voor het wereldverkeer onder Nederlandsche vlag (roode lijnen).

1. **STOOMVAART MAATSCHAPPIJ „NEDERLAND“, AMSTERDAM.**
 - a. 14d. maildienst: Amsterdam via Southampton, Algiers, Genua, Port Said, Suez, Colombo, Sabang, Belawan, Singapore naar Batavia, Semarang, Soerabaja en eventueel andere Jav. havens.
 - b. 4wekelijksche snelvrachtdienst: Amsterdam via Bremen naar Belawan, Batavia en andere havens in den Indischen Archipel.
 - c. 4wekelijksche vrachtdienst: Amsterdam via Genua naar Belawan, Batavia, Semarang en Soerabaja. Laadt ook voor enkele andere havens.
2. **STOOMVAART MAATSCHAPPIJ „ROTTERDAMSCH E LOYD“, ROTTERDAM.**
 - a. 14d. maildienst: Rotterdam via Southampton, Tanger, Marseille, Port Said, Suez, Colombo, Sabang, Belawan, Singapore naar Batavia, Semarang en Soerabaja en eventueel andere Jav. havens.
 - b. 2wekelijksche snelvrachtdienst: Rotterdam via Port Said, Belawan naar Batavia en andere havens in den Indischen Archipel.
 - c. maandelijksche vrachtdienst: Rotterdam via Antwerpen, Genua, Sabang, Palembang, Balikpapan, Makassar, Batavia.
 - d. maandelijksche vrachtdienst: Rotterdam via Genua naar de Indische havens, beurtlings via Padang en via Pt. Swettenham, Singapore en Palembang.
3. **NEDERLANDSCHE STOOMVAART MAATSCHAPPIJ „OCEAN“, AMSTERDAM.**
 - a. 14d. vrachtdienst: Amsterdam/Rotterdam naar de voornaamste havens in Nederlandsch-Indië.
4. **VERENIGDE NEDERLANDSCHE SCHEEPVAART MAATSCHAPPIJ „S-GRAVENHAGE.“**
 - a. Holland-Brictsch-Indië Lijn: (gemeenschappelijke dienst met de Hansa Lijn) 10d. vrachtdienst: Bremen, Hamburg, Rotterdam, Antwerpen, Suezkanaal, Bombay, Karachi, 10d. vrachtdienst naar Colombo, Madras, Calcutta, 3wek. vrachtdienst naar Rangoen.
 - b. Holland-Australië Lijn: maand. vrachtdienst: Hamburg, Rotterdam, Bremen en Antwerpen naar Fremantle, Adelaide, Melbourne, Sydney en Brisbane.
 - c. Holland-Oost-Azië Lijn: 4wek. vrachtdienst: Hamburg, Amsterdam, Rotterdam, Genua, Suezkanaal, Manila, Hongkong, Sjanghai, Jokohama, Kobe, Wladivostok.
5. **KONINKLIJKE PAKETVAART MAATSCHAPPIJ, AMSTERDAM.**
 - a. Mail, passagiers- en vrachtdiendsten tusschen de verschillende havens in Nederlandsch-Indië en enkele niet-Indische plaatsen, door middel van meer dan 50 geregelde lijnen.
 - b. Java-Australië Lijn: maand. passagiersdienst: Belawan, Singapore, Java, Makassar, Hongkong, Swatou en Amoy.
 - c. Deli-Strait-China Lijn: 14d. passagiersdienst: Belawan, P. Pinang, Singapore, Hongkong, Swatou en Amoy.
 - d. Saigon-Java-Nouméa Lijn: zemaand. passagiersdienst: Saigon, Java, Port Moresby, Nouméa, Port Vila, Rabaul.
 - e. Rangoen-Deli Lijn: 2wek. vrachtdienst in Belawan naar Rangoen.
 - f. Java-Siam Lijn: maand. vrachtdienst tusschen Javahavens en Bangkok.
 - g. Saigon-Molukken Lijn: vrachtdienst tusschen Saigon, Manado, Gorontalo, Ternate, Ambon en Banda-Eil.
6. **JAVA-CHINA-JAPAN LIJN, AMSTERDAM.**
 - a. 14d. dienst: Batavia, Hongkong, Amoy, Sjanghai.
 - b. 14d. dienst: Soerabaja, Makassar, Rotterdam, Hongkong, Sjanghai, Mantsjoerje.
 - c. 14d. dienst: Java, Japan.
 - d. maand. dienst: Java, Saigon.
 - e. 5wek. dienst: Celebes, Oost-Indië, Hongkong, China, Japan.
7. **SILVER-JAVA PACIFIC LIJN.**
 - a. 2wek. dienst: Batavia, Los Angeles, San Francisco, Seattle en eventueel andere havens aan de westkust van de Unie.
 - b. wek. dienst: San-Francisco via Ned-Indië naar Britsch-Indië.
8. **JAVA-NEW-YORK LIJN.**
 - a. 10d. vrachtdienst: Ned-Indië, New-York, door het Suezkanaal.
9. **HOLLAND-AMERIKA LIJN (NED. AM. ST. MIJ.), ROTTERDAM.**
 - a. Koninklijke Nederlandsche Maildienst tusschen Rotterdam en New-York, via Boulogne sur Mer en Southampton.
 - b. Wekelijks voor mail, passagiers en goederen.
 - c. Geregelde dienst vrachtschepen: Rotterdam naar New-York, Boston, Philadelphia, Baltimore, Newport News en Norfolk.
 - d. Cuba-Mexico dienst: Passagiers en vrachtschepen van Rotterdam en Antwerpen via Spanje naar Cuba, Mexico en New-Oreans.
 - e. North-Pacific-Coast-Line: Vrachtschepen, gezamenlijk met de Royal Mail Steam Packet Company, van Rotterdam via het Panamakanal naar de havens aan de Pacifickust van Midden-Amerika, de Unie en Canada en van Antwerpen via London naar Curaçao, Plo Colombia, Cristobal en de havens aan de Pacifickust van Midden-Amerika, de Unie en Canada.
10. **KONINKLIJKE NEDERLANDSCHE STOOMBOOT MAATSCHAPPIJ, AMSTERDAM.**
 - a. Zuid-Pacific Lijn: 14d. pass. dienst: Amsterdam via Panamakanal langs de westkust van Zuid-Amerika tot Corral.
 - b. Suriname Lijn: 3wek. pass. dienst: Amsterdam via Madeira, Paramaribo, Britsch-Guyana, Carupano, Pampatar, Cumana, Guanta, Inagua (Bahamas), New York.
 - c. Colon Lijn: 14d. pass. dienst: Amsterdam, Barbados, Trinidad, La Guaira, Plo Cabello, Curaçao, Plo Colombia, Cartagena en Limon.
 - d. Guatemala Lijn: 14-d. vrachtdienst: Amsterdam langs de eilanden Portorico, Haiti, San Domingo, Cuba en Jamaica naar Guatemala.
 - e. Curaçao Lijn: 14d. vrachtdienst: Amsterdam, Barbados, Trinidad, La Guaira, Plo Cabello, Curaçao, Santa Marta, Plo Colombia, Cartagena.
 - f. vaste vrachtdiensten naar de voornaamste havens van het Europ. vastland, N.-Afrika en Voor-Azië (o.a. de Levantijnen).
11. **KONINKLIJKE HOLLANDSCHE LOYD, AMSTERDAM.**
 - a. 2-3wek. maildienst: Amsterdam via Southampton, Cherbourg, La Coruna, Vigo, Lixoes, Lisabon, Las Palmas, Pernambuco, Bahia, Rio de Janeiro, Santos, Montevideo, Buenos Aires.
 - b. 3wek. snelvrachtdienst: Amsterdam, Rio de la Plata (Montevideo, Buenos Aires), Montevideo, Buenos Aires.
 - c. 3wek. vrachtdienst: (in combinatie met de twee hierboven genoemde diensten) met als eindpunt Zuid-Brazilië (Rio Grande do Sul).
12. **ROTTERDAM-ZUID-AMERIKA LIJN.**
 - a. 14d. lijndienst: Hamburg, Rotterdam naar Montevideo en Buenos Aires en met overlanding naar andere havens.
13. **HALCYONLIJN, ROTTERDAM.**
 - a. 14d. vrachtdienst: Rotterdam naar Rio de la Plata (Buenos Aires en Rosario).
14. **HOLLAND-AFRIKA LIJN.**
 - a. 14d. vrachtdienst: Hamburg, Amsterdam, Rotterdam, Antwerpen of via Suezkanaal naar de havens aan de oostkust van Afrika tot Durban en terug via Kaap de Goede Hoop, of de uitreis naar de Kaap en dan langs bovengenoemde havens terug.
15. **HOLLAND-WEST-AFRIKA LIJN.**
 - a. Van Hamburg en Amsterdam 5 verschillende vrachtdiensten op de havens aan de westkust van Afrika tot en met Angola.
16. **HOLLANDSCHE STOOMBOOT MAATSCHAPPIJ, AMSTERDAM.**
 - a. Met 9 vaste vrachtdiensten van Amsterdam tot de voornaamste Engelsche, Schotsche en Iersche havens.
17. **Wm. H. MÜLLER & Co.'s ALGEMEENE SCHEEPVAART MAATSCHAPPIJ, ROTTERDAM.**
 - a. Rotterdam-Londen (Batavier Lijn), passagiers- en goederendienst: afvaarten dagelijks, behalve 's Zondags.
 - b. Bovendien vrachtdiensten op Hamburg, Parijs, La Pallice, Bordeaux en Spanje.
18. **STOOMVAART MAATSCHAPPIJ „ZEELAND“, VLISSINGEN.**
 - a. Koninklijke Nederlandsche Postvaart. Dagdienst. Pass. mail en goederen. Vliissingen-Harwich.
19. **CORNELDER'S SCHEEPVAARTMAATSCHAPPIJ, ROTTERDAM.**
 - a. Rotterdam-Londen, 2 maal in de week een vrachtdienst.



A KOLONIËN EN WERELDVERKEER

| | | | |
|---|---------------|---------------|------------------|
| ■ Nederlandsch | ■ Japansch | ■ Italiaansch | ■ Belgisch |
| ■ Britsch | ■ Russisch | ■ Spaansch | ■ Vereenigde St. |
| ■ Fransch | ■ Portugeesch | ■ Deensch | ■ Noorsch |
| ■ Staten zonder koloniën en bezittingen | | | |

Scheepvaartlijnen met vaartijden: —————
Belangrijke Spoorwegen: ————
Steden met meer dan 500.000 inv.: ●

B MENSCHENRASSEN

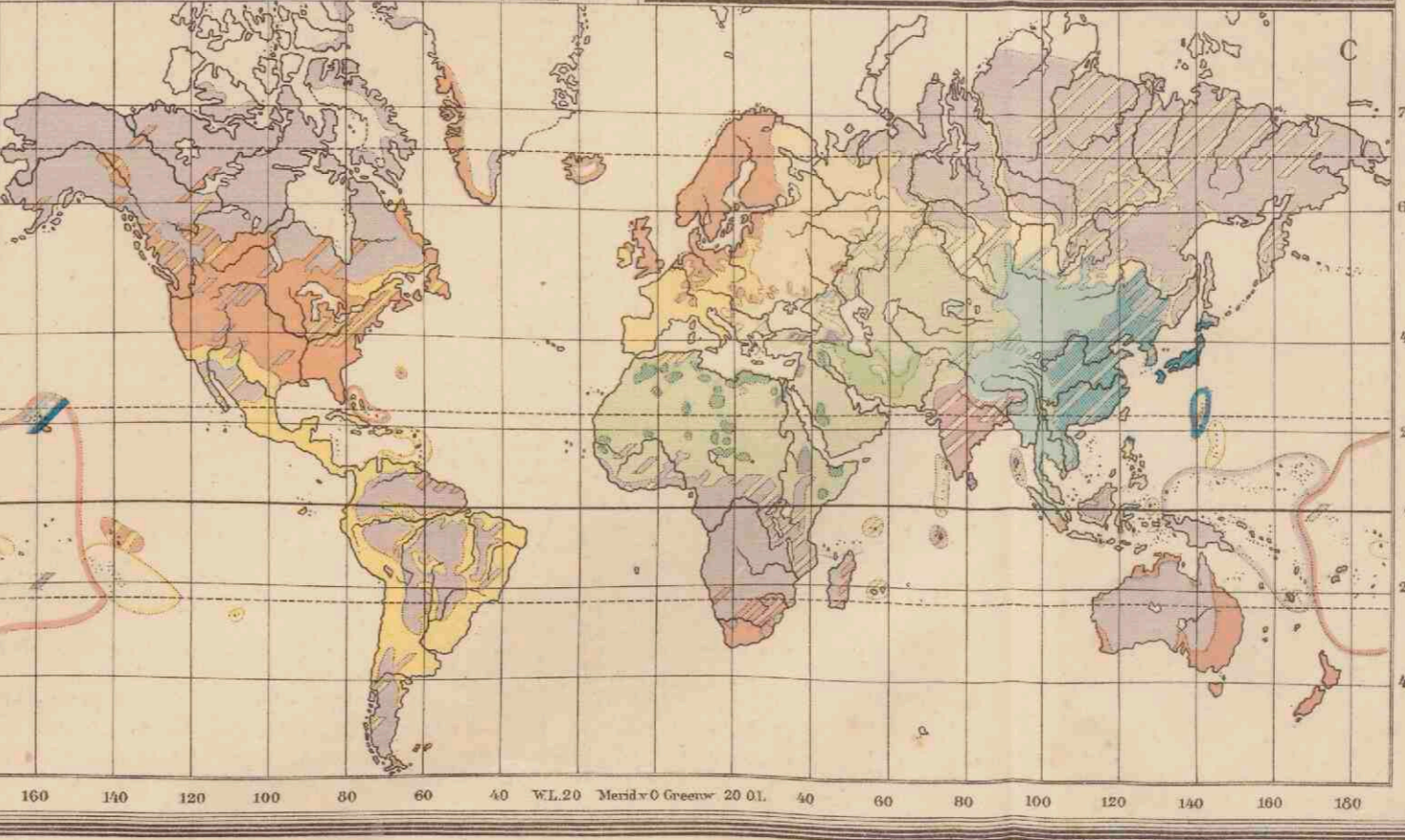
| | |
|--------------------------------|-----------------------------------|
| ■ Blanken: | ■ Mongolen: |
| ■ Do-Europaven, Indo-Germansen | ■ Zuidoostelijke Mongolen |
| ■ Finnen | ■ Koreaanen en Japannees. |
| ■ Kaukasiërs | ■ Noordelijke Mongolen |
| ■ Indische | ■ Eskimo's en Beringsvolken. |
| ■ Indianen: | ■ Neogers: |
| ■ Noordamerikaansche Indianen | ■ Soetan-Negers |
| ■ Zuidamerikaansche Indianen | ■ Bantoe-Negers |
| ■ Oceaanische Indianen | |
| ■ Melanesiers | ■ Australiers: |
| | ■ Hottentotten en Boschjesmannen. |

C GODSDIENSTEN

| | |
|--|-----------------|
| ■ Christenen: | ■ Mohammedanen: |
| ■ Protestanten | ■ Soennieten |
| ■ Roomsche Katholieken | ■ Sjieten |
| ■ Grieksche Katholieken | ■ Seneoete |
| ■ Indere Christenen (Armeniers, Assyriërs, Kopten) | |

Anderen Godsdiensten:

| |
|-----------------------|
| ■ Boeddhisten |
| ■ Anhangers Confocius |
| ■ Sjintoesen |
| ■ Brahmanen |
| ■ Hindoesen |



Directe stoomvaartlijnen onder vreemde vlag.

HARWICH LINE: Nachtdienst (pass., mail en goederen) Hoek v. H.—Harwich (Gr. Eastern Railway Comp.).

ADRIA LIJN: 2 maal in de maand van Amsterdam en Rotterdam naar de Adriatische Zee (Triëst).

CANADIAN GOVERNMENT MERCHANT MARINE LTD. (Canad.): om de 4 weken van Rotterdam naar Canada.

COUNTY LINE (Eng.): om de 3 weken van Rotterdam naar Canada.

BLACK DIAMOND STEAMSHIP CORPORATION (Amerik.): om de ca. 10 dagen van Rotterdam naar New-York en om de 20 dagen van Rotterdam naar Boston, Baltimore, Norfolk en Newport News.

HORN LIJN: elke 14 dagen van Rotterdam naar West-Indië; Trinidad, Venezuela, Curaçao, Columbia; 4wekelijks: Portorico, Haïti, Domingo, Jamaica.

SOUTH ATLANTIC STEAMSHIP LINE (Amerik.): om de 2 weken van Rotterdam naar Charleston, Jacksonville en Savannah.

SOUTHERN STATES LINE (Amerik.): 14-daagsche dienst van Rotterdam op New-Orleans, Galveston, Houston en Beaumont.

MOBILE OCEANIC LINE (Am.): éénmaal in de 3 weken van Rotterdam naar Pensacola, Mobile en Gulfport.

COMPANIA NAVIERA SOTA Y AZNAR (Spaansch): om de 3 weken van Rotterdam naar de Rio de la Plata.

ROLANDLINIE, KOSMOSLINIE en HAMBURG—AMERIKA LINIE (Duitsch): gezamenlijke 14-daagsche dienst van Rotterdam op Ecuador, Chili en Peru.

ROYAL MAIL STEAM PACKET Co. (Eng.): om de 14 dagen gezamenlijk met de HOLLAND—AMERIKA LIJN van Rotterdam naar de westkust van Midden-Amerika en de Unie.

LLOYD BRASILEIRO (Braziliaansch): 3 maal per maand van Rotterdam naar Brazilië.

DEUTSCH-AUSTRALISCHE DAMPFSCIFFGES. (Duitsch): om de 4 weken van Rotterdam naar Java.

HANSA-LIJN. (Gemeenschappelijke dienst met Holland—Britsch-Indië Lijn): geregelde afvaart naar Britsch-Indië.

AKTIESELSKABET DET ØSTASIATISKE KOMPAGNI, Kopenhagen: elke 3 weken van Rotterdam naar Slam (Bangkok).

WELL LINE OF STEAMERS (Eng.): ongeregeld van Rotterdam naar Britsch-Indië.

AKTIESELSKABET DET ØSTASIATISKE KOMPAGNI, Kopenhagen, AKTIE, BOLAGET SVENSKA ØSTASIATISKA KOMPANIET, Gotenburg, DEN NORSKE

AFRIKA OG AUSTRALIE LINIE, WILH. WILHELMSSEN, Oslo: gecombineerde dienst 4 maal per maand van Rotterdam naar Singapore, China en Japan.

WILH. WILHELMSSEN, Oslo: 2 maal per maand via Amsterdam naar Australië.

NIPPON-YUSEN-KAISHA (Jap.): om de 14 dagen van Rotterdam naar Oost-Azië.

ALFRED HOLT Co., ELLERMAN & BUCKNALL STEAMSHIP Co. (Eng.), HAMBURG—AMERIKA LIJN en NORDDEUTSCHER LLOYD (Duitsch): gec.

2 wekelijksche dienst van Rotterdam naar Oost-Azië.

HUGO STINNES LINIEN (Duitsch): wekelijks van Rotterdam naar Oost-Azië.

OSAKA SHOSEN KAISHA (Japansch): 4wekelijks van Rotterdam naar O.-Azië.

UNION CASTLE LINE (Eng.): om de 14 dagen van Rotterdam naar Z.-Afrika.

DEUTSCHE AFRIKA-DIENST (Deutsche Ost-Afrikalinie, Woermannlinie en Hamburg-Bremen-Afrikalinie) (Duitsch): elke week van Rotterdam, hetzij voor Zuid-, Oost- of West-Afrika.

ELDER DEMPSTER LINE (Eng.): 2 maal per maand van Rotterdam naar West-Afrika.


DEUTSCH-AUSTRALISCHE DAMPFSCIFF GES., NORDDEUTSCHER LLOYD (Duitsch) en THE OCEAN STEAMSHIP Co. (Eng.): gec. 3wekelijksche dienst van Rotterdam naar Australië.

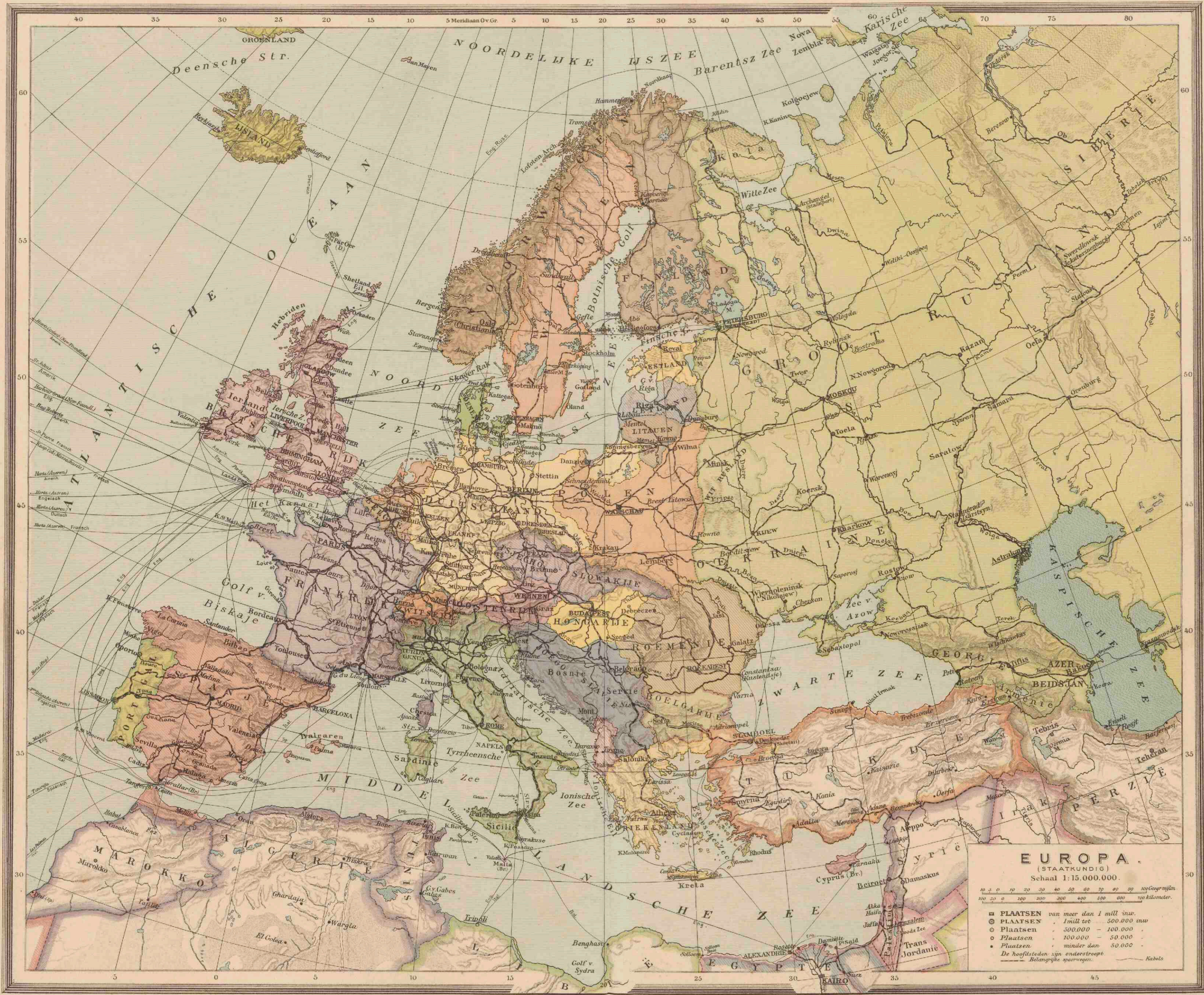


EUROPA.
Schaal 1:15.000.000.

0 10 20 30 40 50 60 70 80 90 100 110 120 130 140 150 160 170 180 190 200 210 220 230 240 250 260 270 280 290 300 310 320 330 340 350 360 370 380 390 400 410 420 430 440 450 460 470 480 490 500 510 520 530 540 550 560 570 580 590 600 610 620 630 640 650 660 670 680 690 700 710 720 730 740 750 760 770 780 790 800 810 820 830 840 850 860 870 880 890 900 910 920 930 940 950 960 970 980 990 1000 1010 1020 1030 1040 1050 1060 1070 1080 1090 1100 1110 1120 1130 1140 1150 1160 1170 1180 1190 1200 1210 1220 1230 1240 1250 1260 1270 1280 1290 1300 1310 1320 1330 1340 1350 1360 1370 1380 1390 1400 1410 1420 1430 1440 1450 1460 1470 1480 1490 1500 1510 1520 1530 1540 1550 1560 1570 1580 1590 1600 1610 1620 1630 1640 1650 1660 1670 1680 1690 1700 1710 1720 1730 1740 1750 1760 1770 1780 1790 1800 1810 1820 1830 1840 1850 1860 1870 1880 1890 1900 1910 1920 1930 1940 1950 1960 1970 1980 1990 2000 2010 2020 2030 2040 2050 2060 2070 2080 2090 2100 2110 2120 2130 2140 2150 2160 2170 2180 2190 2200 2210 2220 2230 2240 2250 2260 2270 2280 2290 2300 2310 2320 2330 2340 2350 2360 2370 2380 2390 2400 2410 2420 2430 2440 2450 2460 2470 2480 2490 2500 2510 2520 2530 2540 2550 2560 2570 2580 2590 2600 2610 2620 2630 2640 2650 2660 2670 2680 2690 2700 2710 2720 2730 2740 2750 2760 2770 2780 2790 2800 2810 2820 2830 2840 2850 2860 2870 2880 2890 2900 2910 2920 2930 2940 2950 2960 2970 2980 2990 3000 3010 3020 3030 3040 3050 3060 3070 3080 3090 3100 3110 3120 3130 3140 3150 3160 3170 3180 3190 3200 3210 3220 3230 3240 3250 3260 3270 3280 3290 3300 3310 3320 3330 3340 3350 3360 3370 3380 3390 3400 3410 3420 3430 3440 3450 3460 3470 3480 3490 3500 3510 3520 3530 3540 3550 3560 3570 3580 3590 3600 3610 3620 3630 3640 3650 3660 3670 3680 3690 3700 3710 3720 3730 3740 3750 3760 3770 3780 3790 3800 3810 3820 3830 3840 3850 3860 3870 3880 3890 3900 3910 3920 3930 3940 3950 3960 3970 3980 3990 4000 4010 4020 4030 4040 4050 4060 4070 4080 4090 4100 4110 4120 4130 4140 4150 4160 4170 4180 4190 4200 4210 4220 4230 4240 4250 4260 4270 4280 4290 4300 4310 4320 4330 4340 4350 4360 4370 4380 4390 4400 4410 4420 4430 4440 4450 4460 4470 4480 4490 4500 4510 4520 4530 4540 4550 4560 4570 4580 4590 4600 4610 4620 4630 4640 4650 4660 4670 4680 4690 4700 4710 4720 4730 4740 4750 4760 4770 4780 4790 4800 4810 4820 4830 4840 4850 4860 4870 4880 4890 4900 4910 4920 4930 4940 4950 4960 4970 4980 4990 5000 5010 5020 5030 5040 5050 5060 5070 5080 5090 5100 5110 5120 5130 5140 5150 5160 5170 5180 5190 5200 5210 5220 5230 5240 5250 5260 5270 5280 5290 5300 5310 5320 5330 5340 5350 5360 5370 5380 5390 5400 5410 5420 5430 5440 5450 5460 5470 5480 5490 5500 5510 5520 5530 5540 5550 5560 5570 5580 5590 5600 5610 5620 5630 5640 5650 5660 5670 5680 5690 5700 5710 5720 5730 5740 5750 5760 5770 5780 5790 5800 5810 5820 5830 5840 5850 5860 5870 5880 5890 5900 5910 5920 5930 5940 5950 5960 5970 5980 5990 6000 6010 6020 6030 6040 6050 6060 6070 6080 6090 6100 6110 6120 6130 6140 6150 6160 6170 6180 6190 6200 6210 6220 6230 6240 6250 6260 6270 6280 6290 6300 6310 6320 6330 6340 6350 6360 6370 6380 6390 6400 6410 6420 6430 6440 6450 6460 6470 6480 6490 6500 6510 6520 6530 6540 6550 6560 6570 6580 6590 6600 6610 6620 6630 6640 6650 6660 6670 6680 6690 6700 6710 6720 6730 6740 6750 6760 6770 6780 6790 6800 6810 6820 6830 6840 6850 6860 6870 6880 6890 6900 6910 6920 6930 6940 6950 6960 6970 6980 6990 7000 7010 7020 7030 7040 7050 7060 7070 7080 7090 7100 7110 7120 7130 7140 7150 7160 7170 7180 7190 7200 7210 7220 7230 7240 7250 7260 7270 7280 7290 7300 7310 7320 7330 7340 7350 7360 7370 7380 7390 7400 7410 7420 7430 7440 7450 7460 7470 7480 7490 7500 7510 7520 7530 7540 7550 7560 7570 7580 7590 7600 7610 7620 7630 7640 7650 7660 7670 7680 7690 7700 7710 7720 7730 7740 7750 7760 7770 7780 7790 7800 7810 7820 7830 7840 7850 7860 7870 7880 7890 7900 7910 7920 7930 7940 7950 7960 7970 7980 7990 8000 8010 8020 8030 8040 8050 8060 8070 8080 8090 8100 8110 8120 8130 8140 8150 8160 8170 8180 8190 8200 8210 8220 8230 8240 8250 8260 8270 8280 8290 8300 8310 8320 8330 8340 8350 8360 8370 8380 8390 8400 8410 8420 8430 8440 8450 8460 8470 8480 8490 8500 8510 8520 8530 8540 8550 8560 8570 8580 8590 8600 8610 8620 8630 8640 8650 8660 8670 8680 8690 8700 8710 8720 8730 8740 8750 8760 8770 8780 8790 8800 8810 8820 8830 8840 8850 8860 8870 8880 8890 8900 8910 8920 8930 8940 8950 8960 8970 8980 8990 9000 9010 9020 9030 9040 9050 9060 9070 9080 9090 9100 9110 9120 9130 9140 9150 9160 9170 9180 9190 9200 9210 9220 9230 9240 9250 9260 9270 9280 9290 9300 9310 9320 9330 9340 9350 9360 9370 9380 9390 9400 9410 9420 9430 9440 9450 9460 9470 9480 9490 9500 9510 9520 9530 9540 9550 9560 9570 9580 9590 9600 9610 9620 9630 9640 9650 9660 9670 9680 9690 9700 9710 9720 9730 9740 9750 9760 9770 9780 9790 9800 9810 9820 9830 9840 9850 9860 9870 9880 9890 9900 9910 9920 9930 9940 9950 9960 9970 9980 9990 10000

- Zee tot 200 m. Zee 200-2000 m. Zee dieper dan 2000 m.
- Laagland beneden den zeepiepel. 0 meter
- Laagland 200
- Heuvelland en laag Bergland 200 - 500
- Middelgeb en Hoogland 500 - 1500
- Hoogbergen en Hoogland 1500 - 5000
- Bergtoppen en ketenen hooger dan 5000
- Tundra's Woestijnen Moerassen
- Zoutwatermeren & Bogen v.d. bevruchtbare rivieren
- Hoogtecijfers (staand) en Duictcijfers (liggend) in meters.






EUROPA.
(STAATKUNDIG)
Schaal 1:15.000.000.

10 5 0 10 20 30 40 50 60 70 80 90 100 Geogr. mijlen.
100 200 300 400 500 600 700 kilometer.

- PLAATSEN van meer dan 1 mill. inv.
- PLAATSEN 1 mill. tot 500.000 inv.
- Plaatsen 500.000 - 100.000
- Plaatsen 100.000 - 50.000
- Plaatsen minder dan 50.000

De hoofdsteden zijn onderstreepd.
Belangrijke spoorwegen. Kanaals





KUSTVORMEN VAN EUROPA.

- I Wälden- en Fjördenkust- van Stossvijk.
- II Küst van Gasconne (Duinen, Etangs)
- III Po delta en Lagunen.
- IV Duitse Noordkust (Wäldenkust met riviermonden.)
- V Duitse Oostkust (Haffen)
- VI Zuidrussische Limankust.
- VII Riaskust van Galicië.
- VIII Noorweegsche fjördenkust.
- IX Italiaansche hoogkust.
- X Dalmatische kust.
- XI Finsche Scherpenkust.


| | |
|------------------------------|-----------|
| Land borden, doorzwaaipogel. | 0 - 100 m |
| 100 - 200 m | |
| 200 - 500 m | |
| 500 - 1200 m | |
| 1200 - 2000 m | |

- PLAATSEN van meer dan 500.000 inwoners
- PLAATSEN van 100.000 tot 500.000
- PLAATSEN 50.000 - 100.000
- PLAATSEN 20.000 - 50.000
- PLAATSEN 10.000 - 20.000
- PLAATSEN borden 10.000 inwoners

(Schaal voor alle kaarten.)
Schaal 1:1.500.000.

Hoogten en Diepten in meters

- Duinen
- Marschen (Klaag)
- Moerasfen
- Rijd d'voorgall
- Dalmatische (Ragusa)



DE VOLKSSTAMMEN VAN EUROPA

I. BLANKE RAS a. INDO-EUROPEANEN

- Germanen: Duitschers, Nederlanders, Engelschen en Scandinaviers
- Romanen: Franschen, Walen, Spanjaarden, Portugalen, Italianen, Rhaeto-Romanen, Friuliers, Roemenen en Tsintaren
- Grieken
- Kelten: Gaelen, Ieren, en Bretonen
- Albanezen
- Slaven: Oost-Slaven (Russen, Wit-Russen, Polen en Boheemen) West-Slaven (Duitsen, West-Duitsen en Slaven) Zuid-Slaven (Slovenen, Kroaten, Serven en Boevarië)
- Litauwen, Letten en Esten
- Iraniers: Armeniers, Tataren, Osseten, Koerden en Perzen
- b. SEMITEN: Arabieren en Joden (voorsprijd)
- c. HAMITEN: Berbers en Egyptenaren
- d. BASKEN
- e. KAUKASUSVOLKEN



Schaal 1:33.000.000

II. MONGOLSCHER RAS


- a. Finische Volken: Baltische Finnen (Lappen, Finnen, Kareliërs en Esten) Wolga Finnen (Mordvienen, Tsjetsjeken, Tsjuvassen) Noordelijke Finnen (Sjyeten, Wigeten, Samogeden, Oefjaken) Magyaren
- b. Turkische Volken: Tataren, Basjkieren, Tsjetsjeken, Kirgizen, Tserkemenen, Osmanen
- c. Kalmukken

DICHTHEID VAN BEVOLKING

- Boven 200 bewoners per km²
- 150 - 200 " " " "
- 100 - 150 " " " "
- 75 - 100 " " " "
- 50 - 75 " " " "
- minder dan 1 bewoner
- 25 - 50 bewoners
- 10 - 25 " " " "
- 1 - 10 " " " "
- minder dan 1 bewoner




Schaal 1:21.000.000



0. L. v. Greenwich

NEDERLAND. GRONDSOORTEN.

Schaal 1:800.000.



- Druin en Landstavingen. Bij de droevallende gronden.
- Klei. Land- en gruitgronden.
- Buisbezinking. Land of Limburgsche klei.
- Leeg en Moerasveen. Tertiaire gronden.
- Hoogveen (niet afgegraven of ontginnen). Secundaire gronden.
- Hoogveen (afgegraven of ontginnen).

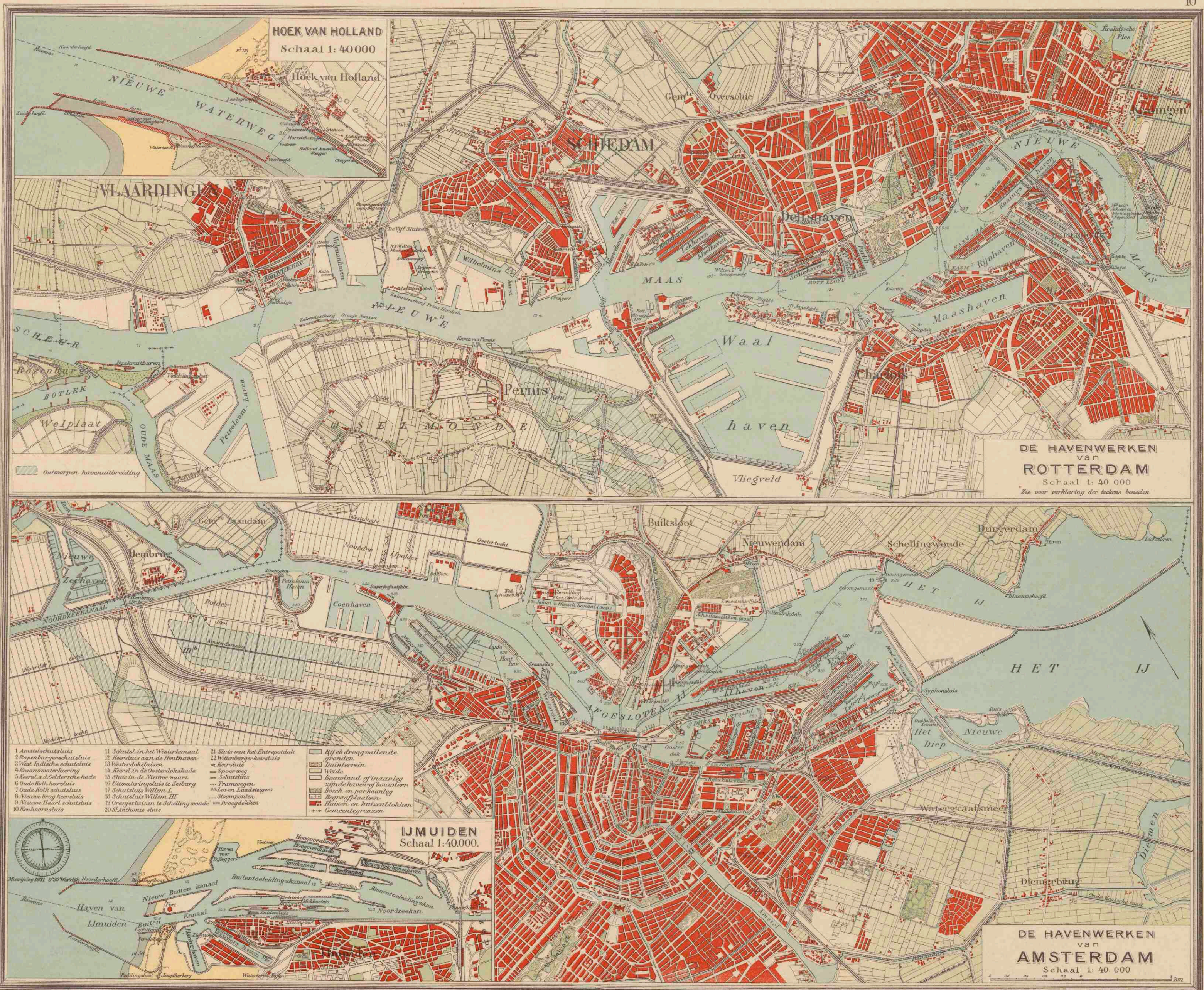
- PLAATSEN van meer dan 100 000
- PLAATSEN van 50 - 100 000
- PLAATSEN van 20 - 50 000
- PLAATSEN van 10 - 20 000
- PLAATSEN van minder dan 10 000 inw.

- Kan. bevaarbaar voor schepen van minder dan 100 ton inhoud.
- 100 - 700
- 700 - 1500
- meer dan 1500



10. NEDERLAND.

DE HAVENWERKEN VAN ROTTERDAM. — DE HAVENWERKEN
VAN AMSTERDAM. — IJMUIDEN. — HOEK VAN HOLLAND.




HOEK VAN HOLLAND
Schaal 1: 40 000

DE HAVENWERKEN van ROTTERDAM
Schaal 1: 40 000
Zie voor verklaring der teekens beneden

DE HAVENWERKEN van AMSTERDAM
Schaal 1: 40 000

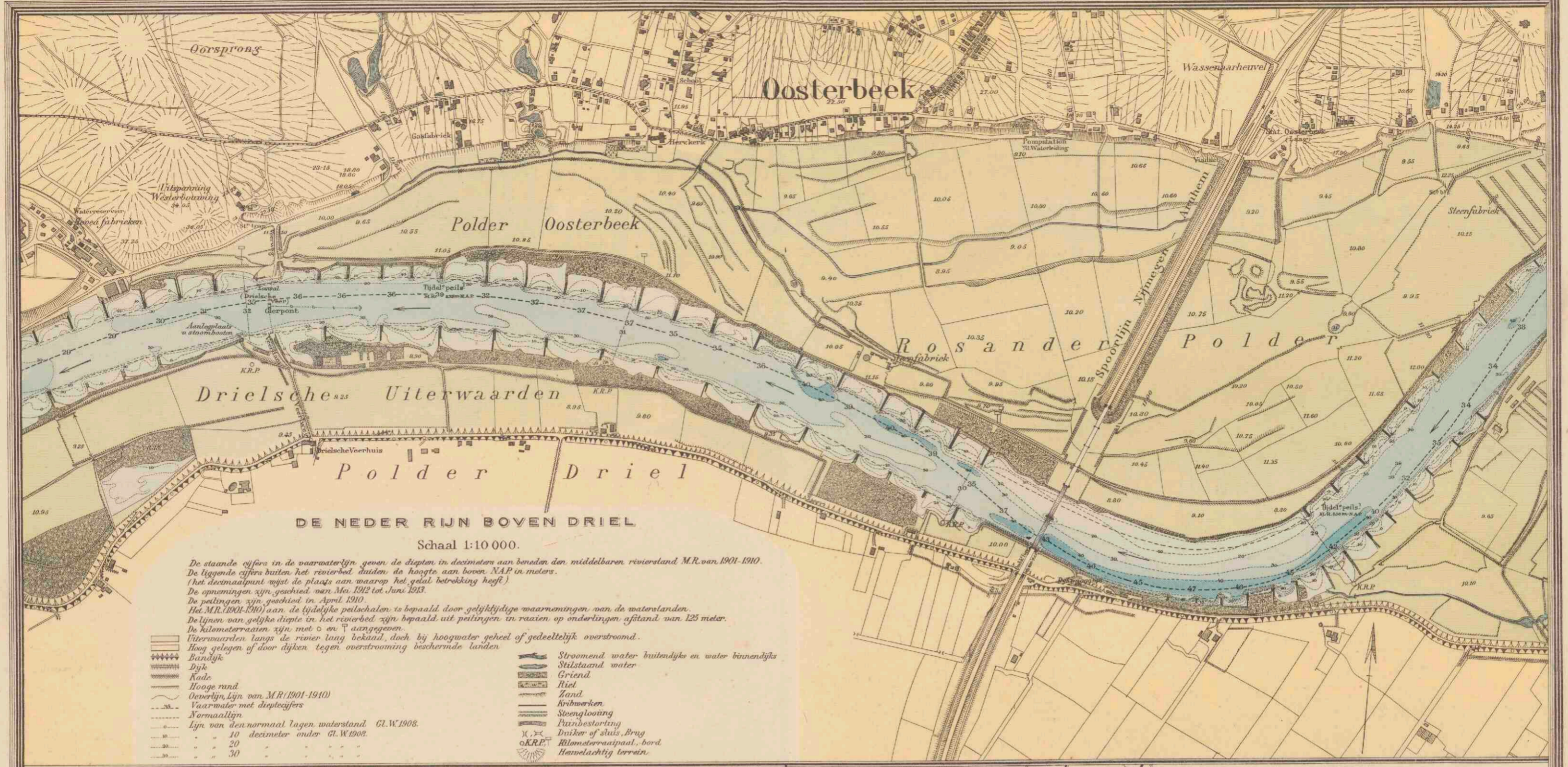
- | | | | |
|------------------------------|------------------------------------|------------------------------|--|
| 1 Amstelschutsluis | 11 Schutsl. in het Westerkanaal | 21 Sluis van het Entrepotdok | — Rijk of droogvallende gronden |
| 2 Rapenburgschutsluis | 12 Hoerluis aan de Houthaven | 22 Wittenburgschutsluis | — Winterwin |
| 3 West Indische schutsluis | 13 Westerdoksluisen | — Hoerluis | — Wiede |
| 4 Kraanswaterkering | 14 Hoerl. in de Oosterdokskaule | — Spoorweg | — Bouwland of inaanleg zijde haven- of buenterr. |
| 5 Hoerl. a. d. Gelderse kaad | 15 Sluis in de Nieuwe vaart | — Schutsluis | — Tramwegen |
| 6 Oude Holk schutsluis | 16 Nieuwvrijsluis te Zeeburg | — Tramwegen | — Dijk en van kaaibeg. |
| 7 Oude Holk schutsluis | 17 Schutsluis Willem I. | — Los- en Landstegen | — Begraafplaatsen |
| 8 Nieuwe brug hoerluis | 18 Schutsluis Willem III | — Stoomponter | — Huizen en huizenblokken |
| 9 Nieuwe Hoerl. schutsluis | 19 Oranjesluisen te Schellingwoude | — Droogdokken | — Gemeentegrenzen |
| 10 Roonhorstsluis | 20 S. Anthonis sluis | | |

IJMUIDEN
Schaal 1: 40.000.



11. NEDERLAND.

DE NEDER-RIJN BOVEN DRIEL. — WATERSCHAP
DE SCHERMEER. — MIJNENGEBIED IN LIMBURG.



Verklaring

- Stoom- of motorgemaal met als benadingswerk, tuig en vuzel C. centra, signaalpomp, S. scheprad
- Watermolen: V. vuzel, S. scheprad
- Kleine watermolen
- Elektromotor en onderzogen
- Schutsluis
- Uitwateringspaaluis
- Vaste steen
- Overtoom
- Zonarpel van Polders
- Gewenschte romerstand in een polder
- Dijkhoogte
- K.050 kaduhoogte
- W.035 weghoogte
- Spoorwegen
- Verharde wegen
- Tramwegen
- Dijk met boeswaart
- Waterhoovende lage dijk
- Kade of weg

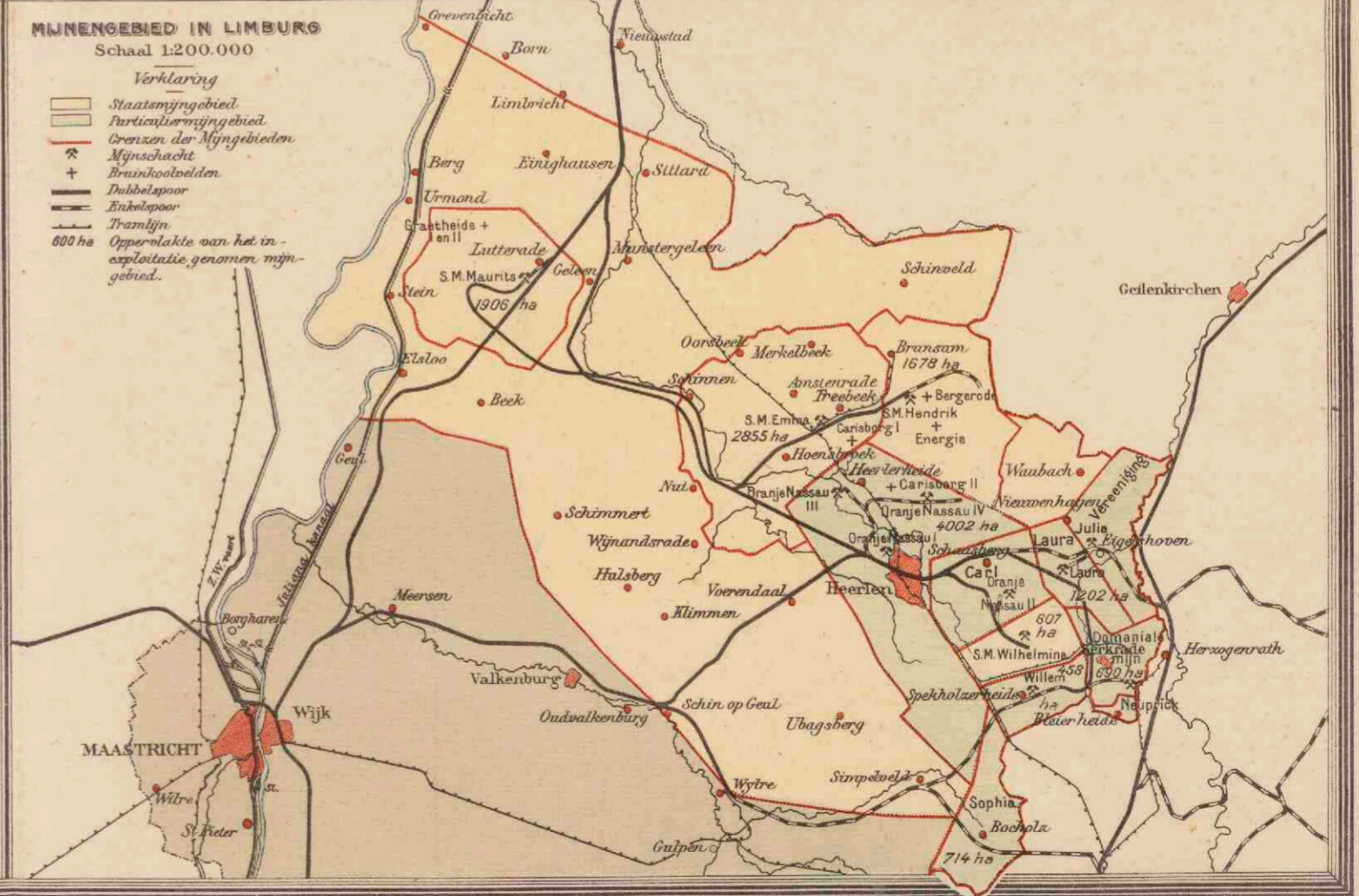
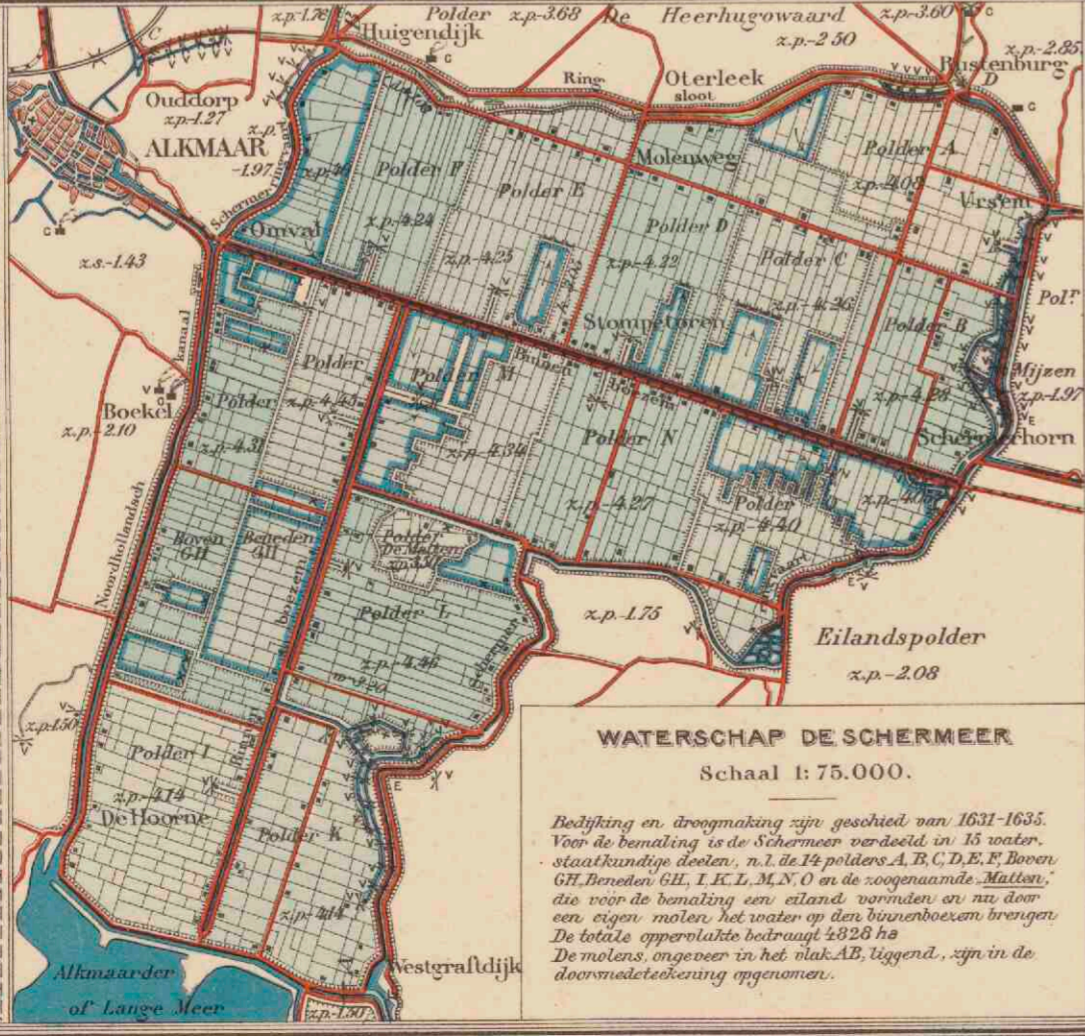
Doelen, tot den oeff. den polder behoovende, hebben in verschillende tinten de kleur van den boesen, waarop zij af. maaen.


Polders, die ten water eerst op een anderen polder loosen, hebben de tint van desen pol. der. angevoen, door een donkere bias

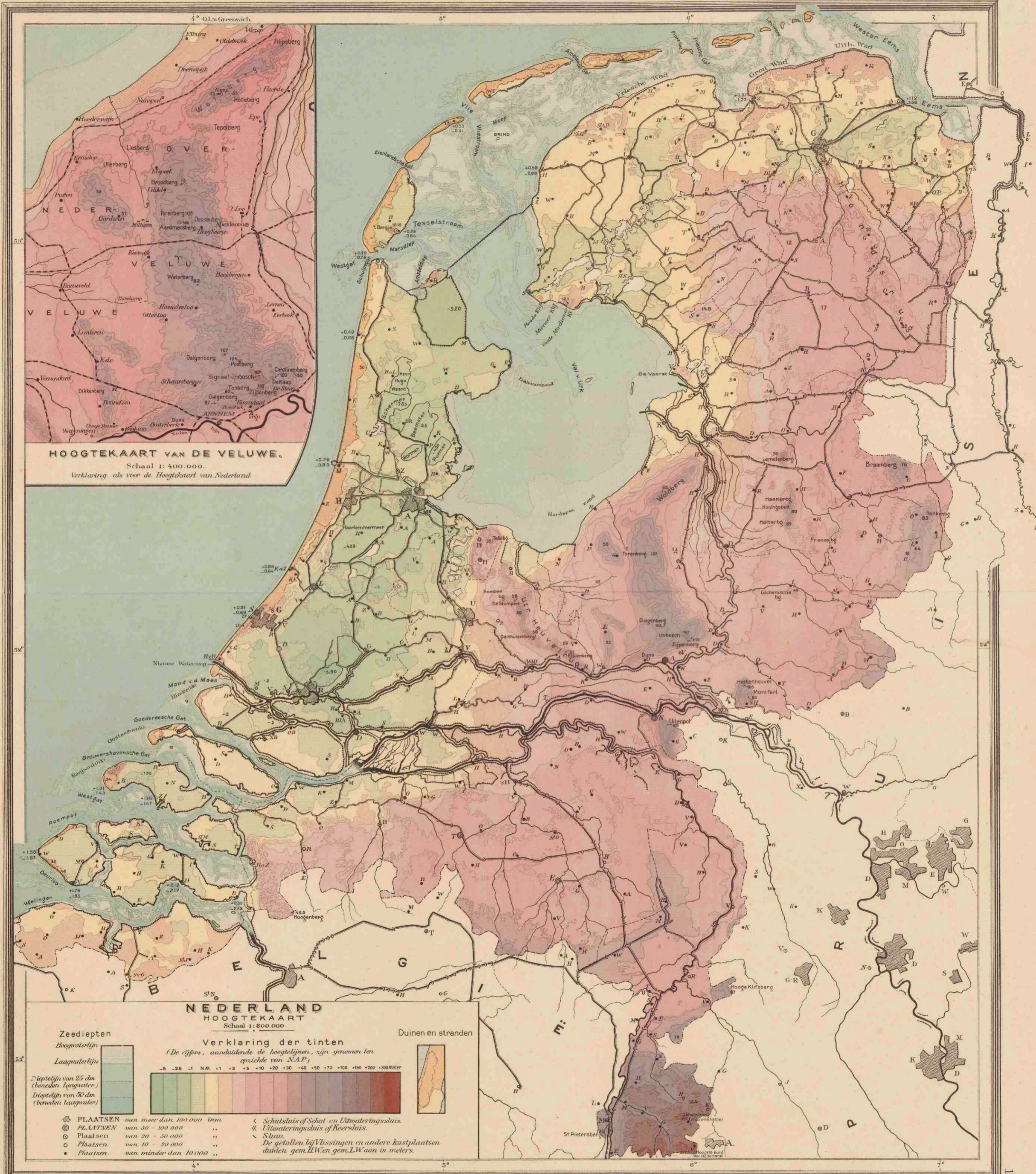
Richting van afwatering Schermerboezem, waar, op toonen het water van Raakmaatsboezem, bij Alkmaar (schutsluis C) of bij Rustenburg (Uitwateringshuis D) kan worden geloosd.

Raakmaatsboezem

Langste Schaal 1:75 000
 Hoogste Schaal 1:10 000








HOOGTEKAART VAN DE VELUWE.
 Schaal 1:400.000.
 Verklaring als voor de Hoogtekaart van Nederland

NEDERLAND
HOOGTEKAART
 Schaal 1:800.000

Verklaring der tinten
 (De cijfers, aanduidende de hoogtelijnen, zijn genomen ten opzichte van N.A.P.)


Zeediepten
 Hoogwaterlijn
 Laagwaterlijn
 Dieptelin van 25 dm (beneden laagwater)
 Dieptelin van 50 dm (beneden laagwater)



Duinen en stranden

A small icon showing a cross-section of a dune and beach area, used to identify these features on the map.

- ⊙ **PLAATSEN** van meer dan 100 000 inw.
 - ⊙ **PLAATSEN** van 50 - 100 000 "
 - ⊙ **PLAATSEN** van 20 - 50 000 "
 - ⊙ **PLAATSEN** van 10 - 20 000 "
 - **PLAATSEN** van minder dan 10 000 "
- < Schutsluis of Schut en uitwateringsluis.
 << Uitwateringsluis of Keersluis.
 ~ Sluis.
 De getallen bij Vliissingen en andere kustplaatsen duiden gem.H.W.en gem.L.W.aan in meters.



O. L. v. Greenwiche


NEDERLAND

OVERZICHTSKAART

Schaal 1:800 000
0 10 20 30 kilometer
0 1 2 3 4 5 6 7 8 9 10 Eng. maat

- Rivieren, die met de zee in open verbinding staan
- Rivieren, door sluisen enz. van het buitenwater afgesloten
- Breezwater
- Uitgevoerde Plaanen
- Kan. bevaarbaar voor schepen van minder dan 100 ton inhoud
- 100 - 700
- 700 - 1500
- meer dan 1500
- Dijken langs de zee of de open rivieren
- Hoogwaterlijn — Lijn van 10m diepte
- Laagwaterlijn
- De bij eb droogvallende gronden
- Spoorwegen met dubbel spoor
- Spoorwegen met enkel spoor
- Spoorwegen in aanleg
- De douanergrensplaatzen zijn onderstreep.
- PLAATSEN van meer dan 100 000
- PLAATSEN van 50 - 100 000
- Plaatsen van 20 - 50 000
- Plaatsen van 10 - 20 000
- Plaatsen van minder dan 10 000 inv.
- Roldingsmiddelen
- Kastelen
- Lichtschepen
- Stat. draad telegr.






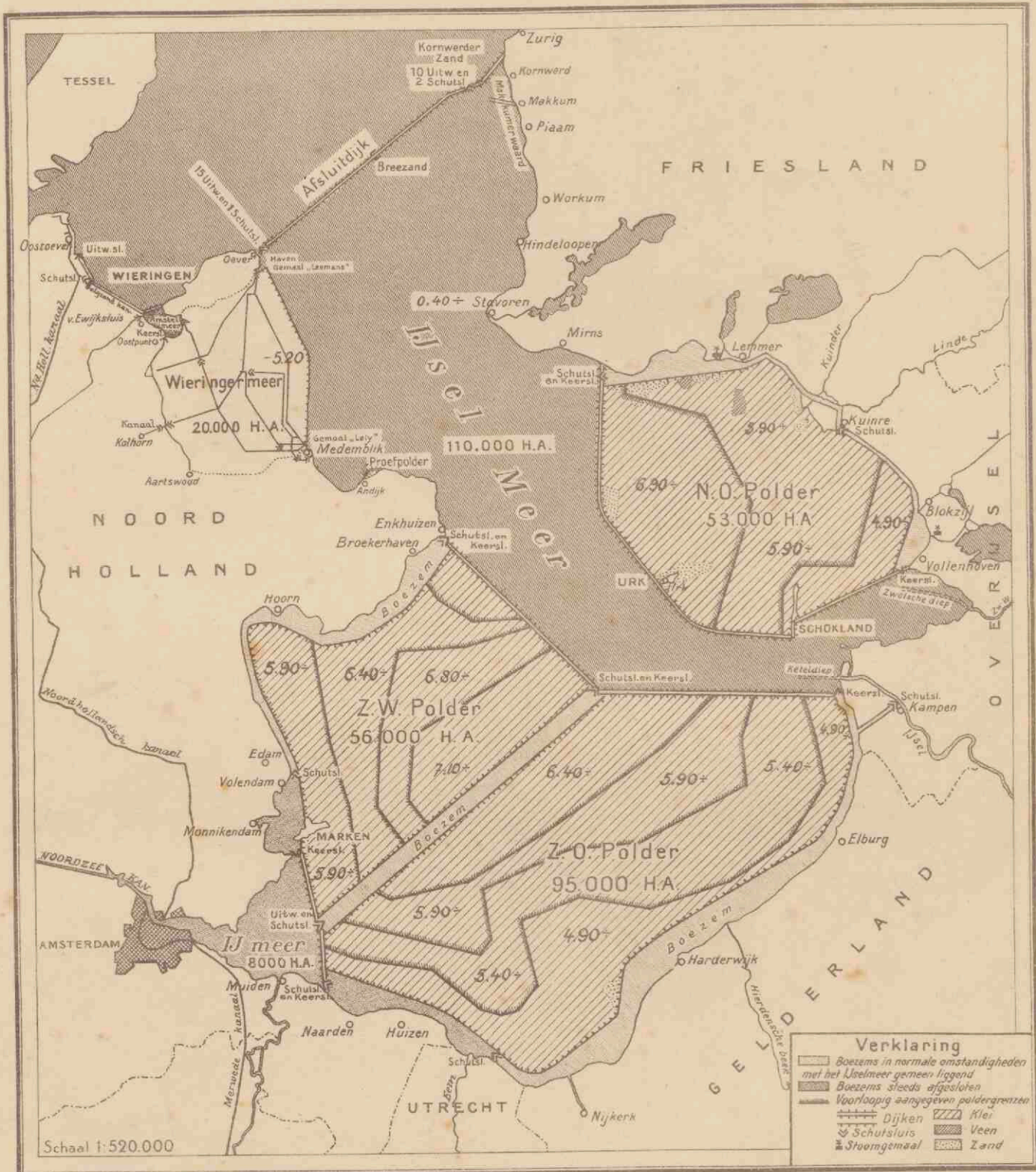
14. NOORD-HOLLAND, ZUID-HOLLAND
EN UTRECHT.



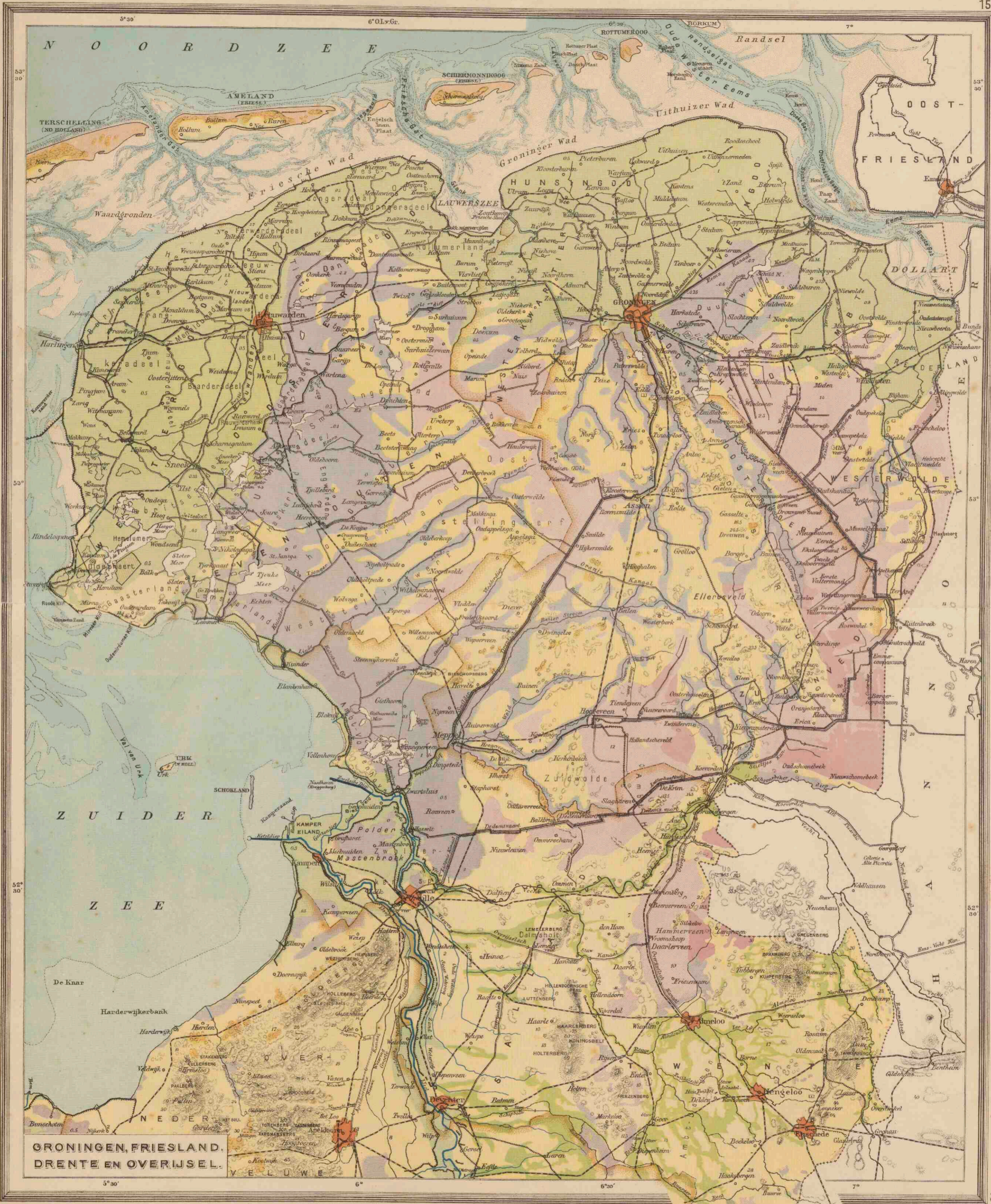
**NOORD-EN ZUID-HOLLAND
EN UTRECHT.**



15. GRONINGEN, FRIESLAND, DRENTE EN OVERIJSEL.



ALGEMEEN PLAN DROOGMAKING ZUIDERZEE 1925




**GRONINGEN, FRIESLAND,
DRENTE EN OVERIJSEL.**

Schaal 1:400.000.

Verklaring op blad 17.

Cart. Inst. J.B. Willems






GELDERLAND.

ZUIDERZEE

NOORD-BRABANT.

Schaal 1:400.000. Verklaring op blad 17

Cart. J.B. Wolters



ZEELAND.

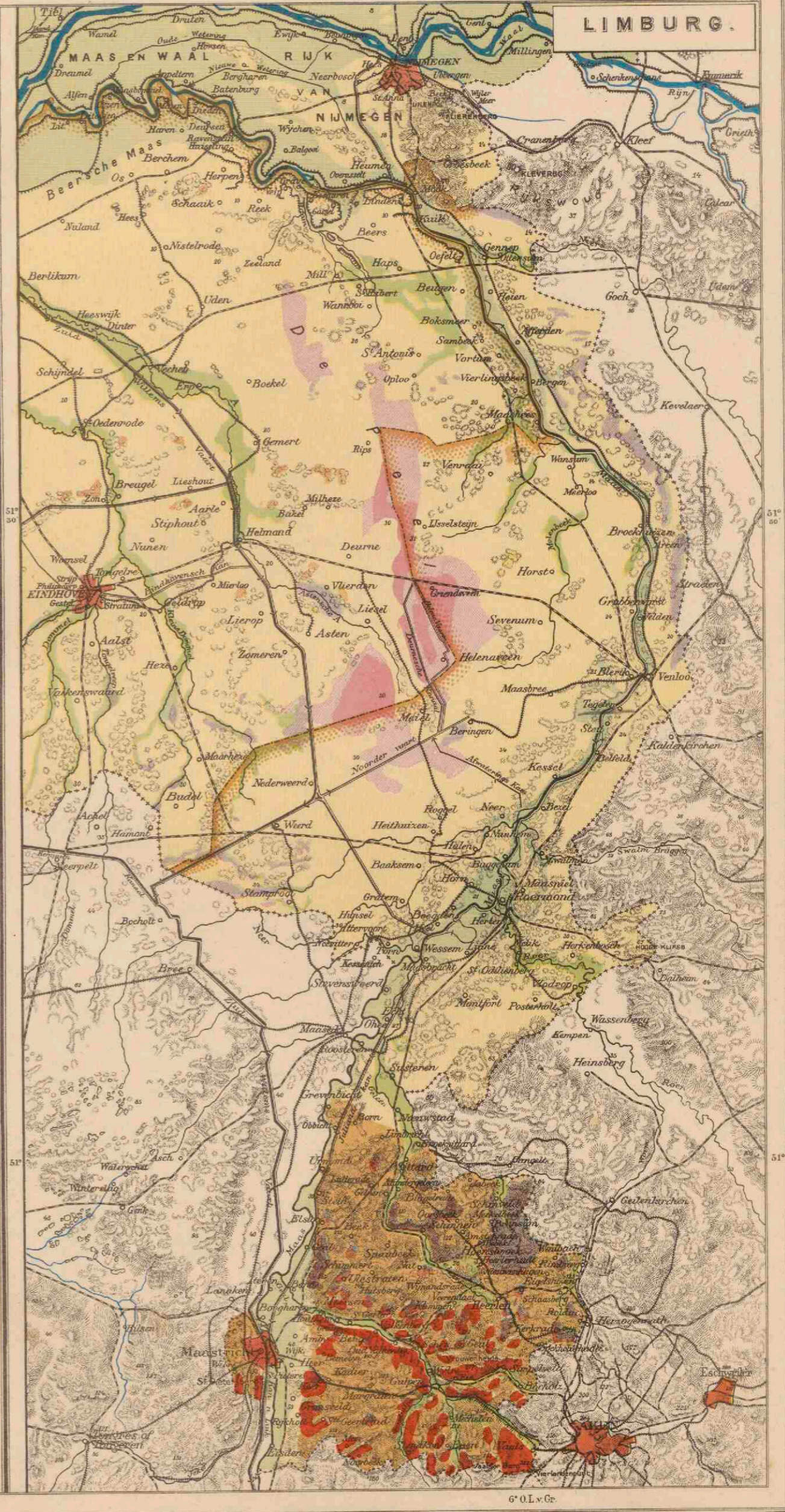
Verklaring voor de provinciekaarten.

De kleuren voor de grondsoorten zijn dezelfde als op kaart 9.

- Droogmakerijen. Bij de droogvallende gronden.
 - Duinen en Zandstaalvelden.
 - Hoogwaterlijn.
 - Lijn van 25 dm beneden laagwater.
 - Lijn van 50 dm.
 - Lijn van 80 dm.
 - De wateren, die steeds vrij afstromen, zija Maas, de overige zwart.
 - Zeer belangrijke kanalen (meer dan 60 mill. ton jaarverkeer).
 - Belangrijke kanalen (500.000-20 mill. ton).
 - Minder belangrijke kanalen (250.000-500.000 ton).
 - Kanalen van gering of slechts plaatselijk belang (minder dan 250.000 ton) en afwateringskanalen.
 - Schiedats of Ulterwaterinsluit.
 - Schiedats of schied- en Ulterwaterinsluit.
 - Stuur.
 - Dijken. Overlaid. Stoomboordinstaten.
 - Dijk. (in verband met de spoordiensten).
 - Radio-station. Vliegvel.
 - Spoorwegen. Tramwegen.
- PLAATSEN**
- van meer dan 100.000 inwoners.
 - 50.000.
 - 20.000.
 - 10.000.
 - minder 10.000.
- Provinciegransen.
- De namen van eenige groote gemeenten, die niet levens doornamen zijn, zijn aldus: Montanissa, Het Bit, ingeschraven.
- De terreincijfers wijzen de hoogte aan ten opzichte van N.A.P. (vergelijk de verklaring op de Hoogtekaart van Nederland).




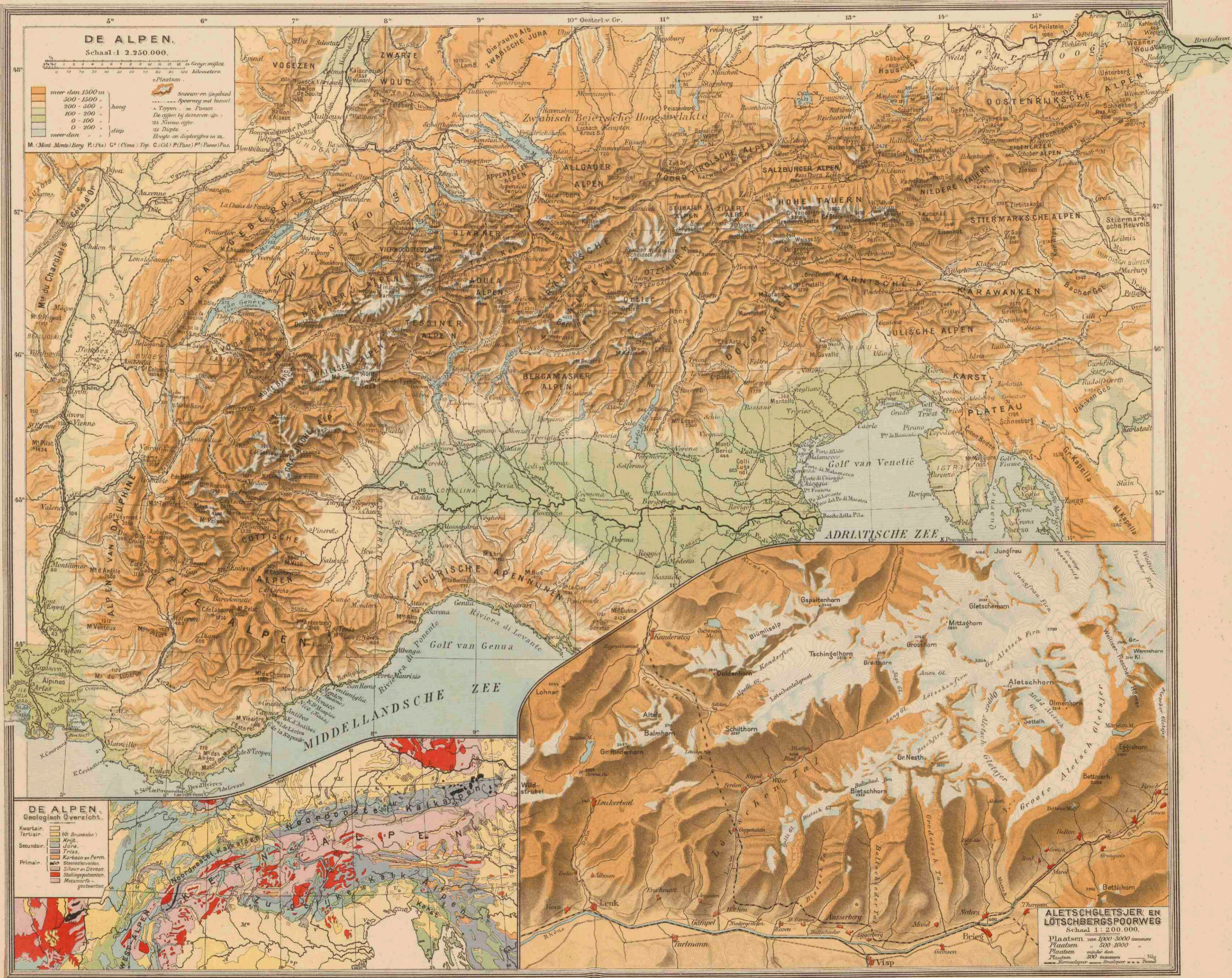
LIMBURG.



Schaal 1:400.000.

Cart. Inst. J.B. Wolters





DE ALPEN.
Schaal 1:2.250.000.

Geogr. mijlen
0 10 20 30 40 50 60 70 80 90 100 kilometers.

| | |
|------------------|------|
| meer dan 1500 m | hoog |
| 500 - 1500 | hoog |
| 200 - 500 | hoog |
| 100 - 200 | diep |
| 0 - 100 | diep |
| meer dan 0 - 200 | diep |

Plaatzen:
Sneeuw en ijzelsbed
Spoorweg met tunnel
Tuyven
De effers bij de meeren zijn:
us Nivus effer
us Dipte
Hoogte en diepte cijfers in m.

M. (Mont) Mts. (Mont) Berg P. (Pass) C. (Cima) Top. C. (Col) P. (Pass) P. (Passo) Pass.

DE ALPEN.
Geologisch Overzicht.


| | |
|-----------|---------------------|
| Kwartair | (88 Brunette) |
| Tertiair | Krijt |
| Secundair | Jura |
| Primair | Trias |
| | Karboon en Perm. |
| | Steenhouwv. en |
| | Silur en Devon |
| | Stollingsgesteenten |
| | Metamorfe |
| | gesteenten |

ALETSCHE GLETSJER EN
LOTSCHBERGSPORWEG
Schaal 1:200.000.

Plaatsen van 1000-3000 omers
Plaatsen van 500-1000 " "
Plaatsen minder dan 500 " "
Plaatsen 500 omers


— Normalgeveer — Spoorweg — Tunnel

Cart. Inst. J. F. Wöblers



DUITSCHLAND.

(Natuurkundig.)
Schaal 1:3.150.000.



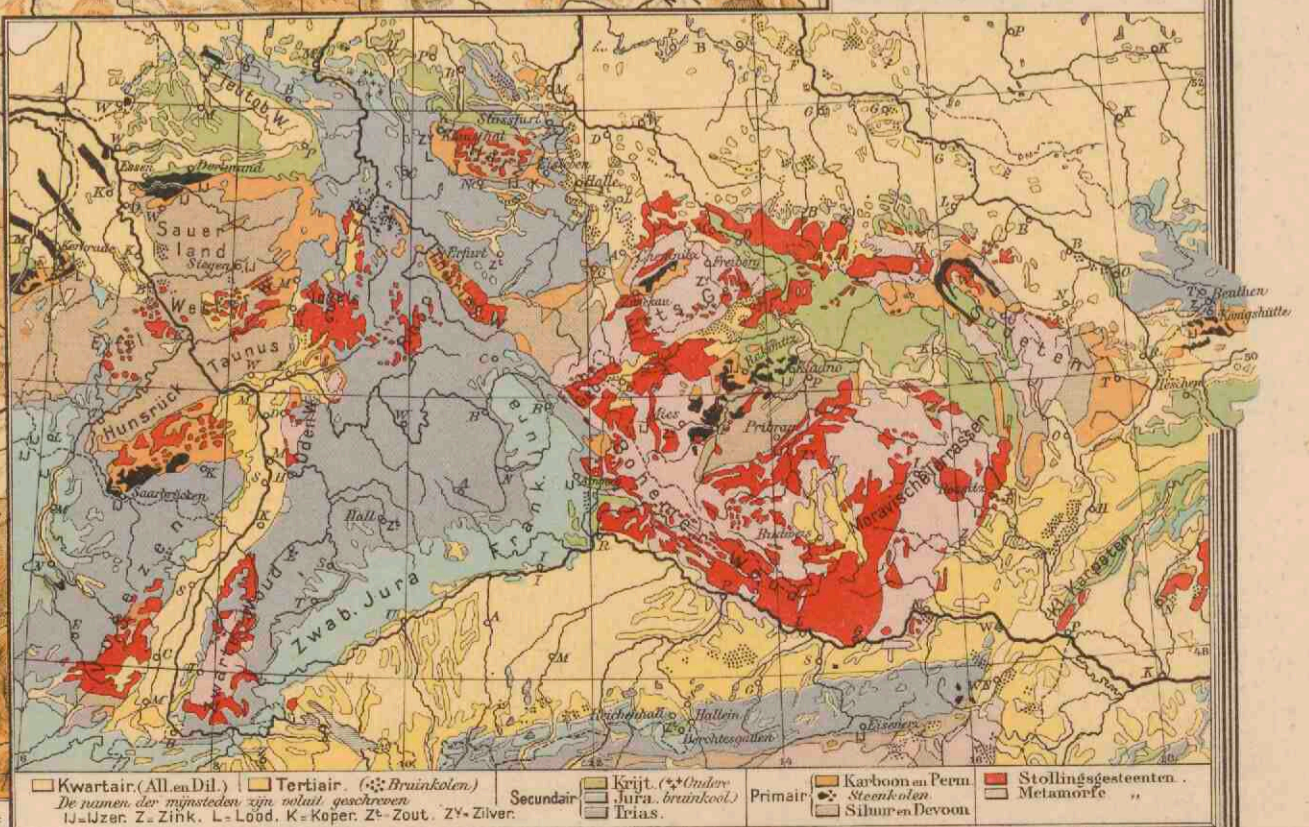
Verklaring.


(geldende tevens voor alle natuurkundige kaarten der landen van Europa.)

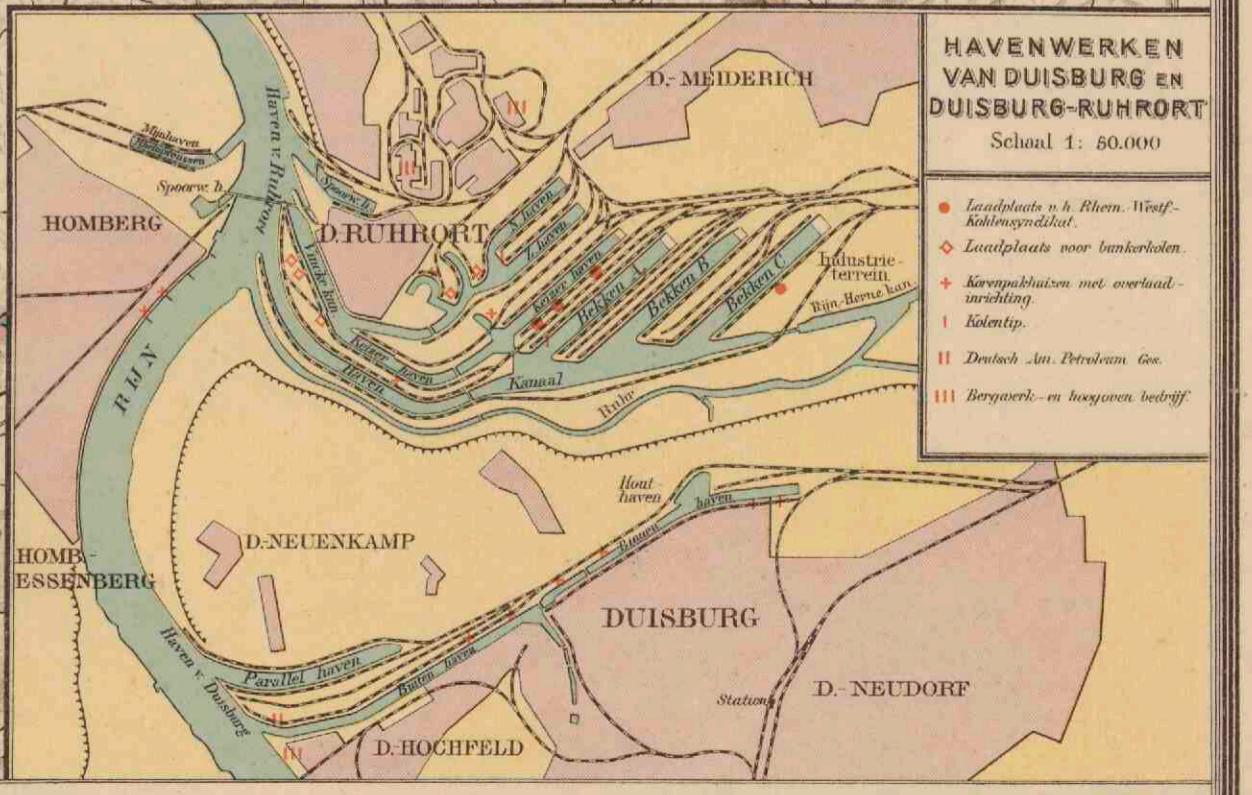
- 0-100 meter
- 100-200 m
- 200-300 m
- 300-500 m
- 500-1500 m
- Hoover 1500 m




GEOLOGISCHE KAART.

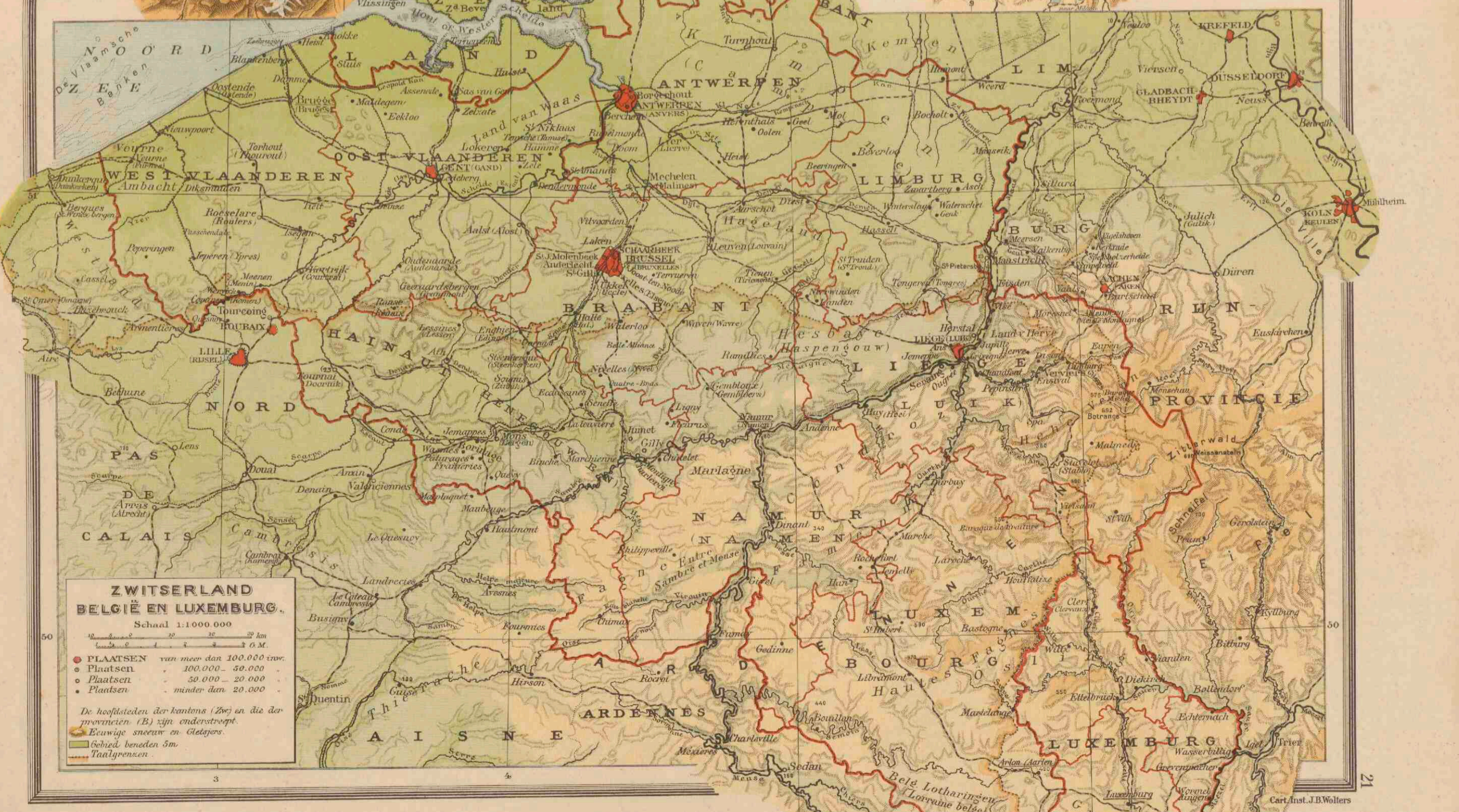










21. ZWITSERLAND, BELGIË
EN LUXEMBURG.















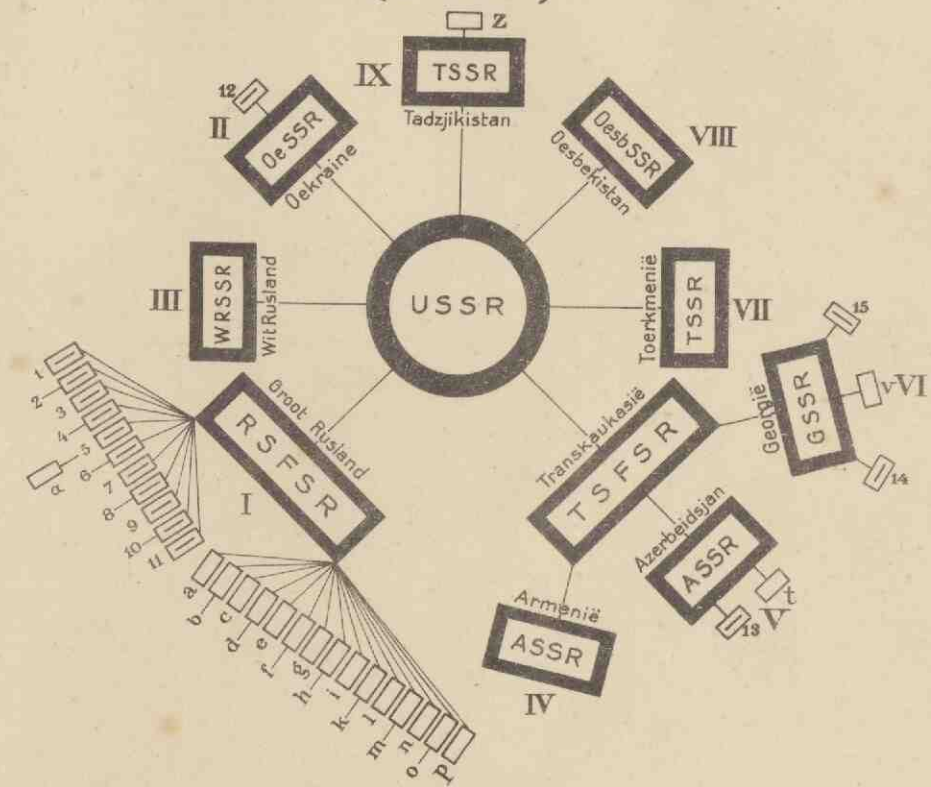


Europa



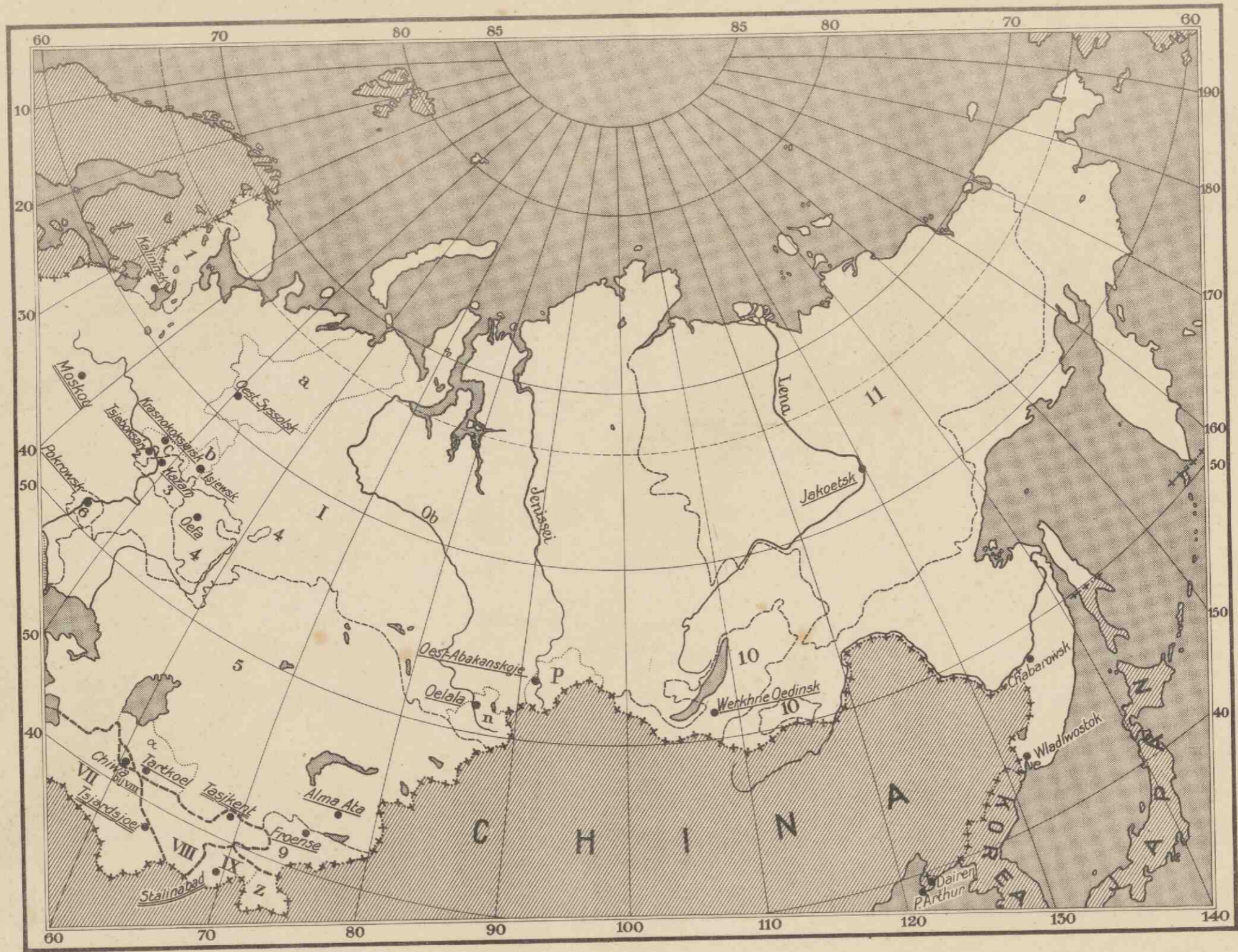


TEGENWOORDIGE INDEELING
VAN DE
UNIE VAN SOCIALISTISCHE SOVJET REPUBLIEKEN
(U S S R)




| SOCIALISTISCHE SOVJET REPUBLIEKEN | AUTONOME SOCIALISTISCHE SOVJET REPUBLIEKEN | AUTONOME GEBIEDEN |
|-----------------------------------|--|--|
| I. Groot Rusland (Moskou) | 1) Karelië (Kalininsk) 2) Tsjoewazië (Tsjeboksary) 3) Tataren (Kazan) 4) Basjkieren (Oefa) 5) Kazakstan (Alma Ata) α) Karakalpaken (Tartkoel) 6) Duitse Wolga (Pokrowsk) 7) Krim (Akmetsjet) 8) Daghestan (Makhatsj Kala) 9) Kirgiezen (Froense) 10) Boerjeten-Mongolen (Warkhne Oedinsk) 11) Jakoetsk (Jakoetsk) | a) Syrjeren (Oest-Sysslak) b) Woljaken (Isjewsk) c) Tsjeremissen (Krasnokoksjaïsk) d) Kaimukken (Astrakan) e) Adyge-Tsjerkessen (Krasnodar) f) Tsjerkessen (Batalpasjinsk) g) Karatsjajen (Batalpasjinsk) h) Balkar-Kabardijnen (Nalstjik) i) Noord-Osseten (Wladikawkas) k) Kozakken (Ardon) l) Ingoeschen (Wladikawkas) m) Tsjetsjen (Grosny) n) Oirjaten (Oelala) o) Mordwinen (Saransk) p) Tsjakassen (Oest-Abakanskoje) |
| II. Oekraïne (Kharkow) | 12) Moldavië (Birzoela) | t) Berg-Karabagh (Stepan Joert) |
| III. Wit Rusland (Minsk) | | v) Zuid-Osseten (Tkhimvali) |
| IV. Armenië (Eriwan) | 13) Nachitsjewan (Nachitsjewan) | |
| V. Azerbeïdsjan (Bakoe) | 14) Abchazië (Soekhoem) | |
| VI. Georgië (Tiflis) | 15) Adsjarië (Batoem) | |
| VII. Toerkmenië (Tsjardsjoei) | | z) Badachsjan |
| VIII. Oesbekistan (Tasjkent) | | |
| IX. Tadzjikistan (Stalinabad) | | |











SPANJE EN PORTUGAL.
 Schaal 1:3.000.000.

● Plaatsen van meer dan 500.000 inv.
 ○ Plaatsen 500.000 tot 100.000 -
 ○ Plaatsen 100.000 tot 50.000 -
 ○ Plaatsen minder dan 50.000 -

De Baskische provinciën zijn:
 A-Alava. G-Guipuzcoa. V-Vizcaya.
 Pto. Puerto. Pas. Pico. Piek. Berg.
 S^t. Sierra (Spanje). S^t. Serra (Portugal.)


Landhoeveelheid
 Windruif op Obif
 Naaf

Kolen
 IJzer
 Zilver en Lood

O Kweektuin
 a Koper

Regenhoevtheid.
 graste Devon lingen en Stopen

naar de de regenhoevtheid in een
 meter 100 150 200 250
 100-50 50-20
 minder dan 20
 Slechte
 de beste gebieden





ITALIË.
 Schaal 1:3.000.000.

0 20 40 60 80 100 120 140 160 180 200 220 240 260 280 300 320 340 360 380 400 420 440 460 480 500 520 540 560 580 600 620 640 660 680 700 720 740 760 780 800 820 840 860 880 900 920 940 960 980 1000

○ PLAAZSEN van meer dan 500.000 inv.
 ● Plaatsen 500.000 tot 100.000
 ○ Plaatsen 100.000 tot 50.000
 ● Plaatsen minder dan 50.000

De namen van de hoofdsteden der 92 provinciën (naar de hoofdsteden genoemd) zijn onderstreept.




BALKAN-SCHIEREILAND
en omliggende landen.
(Thruografisch.)
Schaal 1:10.000.000.
100 000 200 000 300 000 km.

■ Italiënen.
 ■ Roemenen (en Zinzaren) of Koeter-Wlachen.
 ■ Serven.
 ■ Boevariënen.
 ■ Macedoniënen.
 ■ Albanezen (AB).
 ■ Grieken.
 ■ Osmanen.
 ■ Klare streeping toelicht op vermenging der volken.
 ■ Mohammedaanse Serven.
 ■ Bosnische Turken (Boevariënen).
 ■ Bosnische Grieken en Albanezen.

Sluis. Room.

BALKAN-SCHIEREILAND.
Schaal 1:3.700.000.
20 40 60 80 100 120 140 160 km.

● PLAATSEN van 1 mill. tot 500.000 inv.
 ○ Plaatsen - 500.000 - 100.000
 ○ Plaatsen - 100.000 - 50.000
 ● Plaatsen - minder dan 50.000



30. AZIĚ. (NATUURKUNDIG).
KLEIN-AZIĚ.
PALESTINA.




KLEIN-AZIË.
 Schaal 1:12500000
 • PLAATSEN van meer dan 500000 inw. • Plaatsen van 50000 - 100000 inw.
 • Plaatsen 10000 - 50000 • Plaatsen minder dan 5000


PALESTINA.
 Schaal 1:2.500.000
 • Kilometer
 * Joodsche Kolonien

AZIË.
 Schaal 1:30.000.000

| | |
|---------------------------------|-------------|
| Langland boven den Zeespiegel. | meter |
| Langland | 0 - 200 |
| Heuvelland en laag bergland | 200 - 500 |
| Middelgeb en Hoogland | 500 - 1500 |
| Hooggebirge en Hoogland | 1500 - 5000 |
| Bergtoppen en ketensn hoogr dan | 5000 |
| Zandwoestijnen | Toendra |
| Zoutwatermeren | Moeras |









ZUID-AZIË
 Schaal 1:20.000.000.


Russisch
 Britsch
 Fransch
 Bayan v.d. bevaerbaarheid der rivieren
 Kōravān- en andere handelswegen
 Woestynen
 Woestynslappen
 Stoppelen
 Plaatsen van meer dan 1 mill. inv.
 ELAASSEN 1 mill. tot 500.000
 Plaatsen 500.000 - 100.000
 Plaatsen 100.000 - 50.000
 Plaatsen met minder dan 50.000
 De Hooftplaatsen van de staten, markten en koloniën
 zijn aangegeven door een anderkleurigen enkel onderstreep.
 In Malaka: De Straits Settlements.

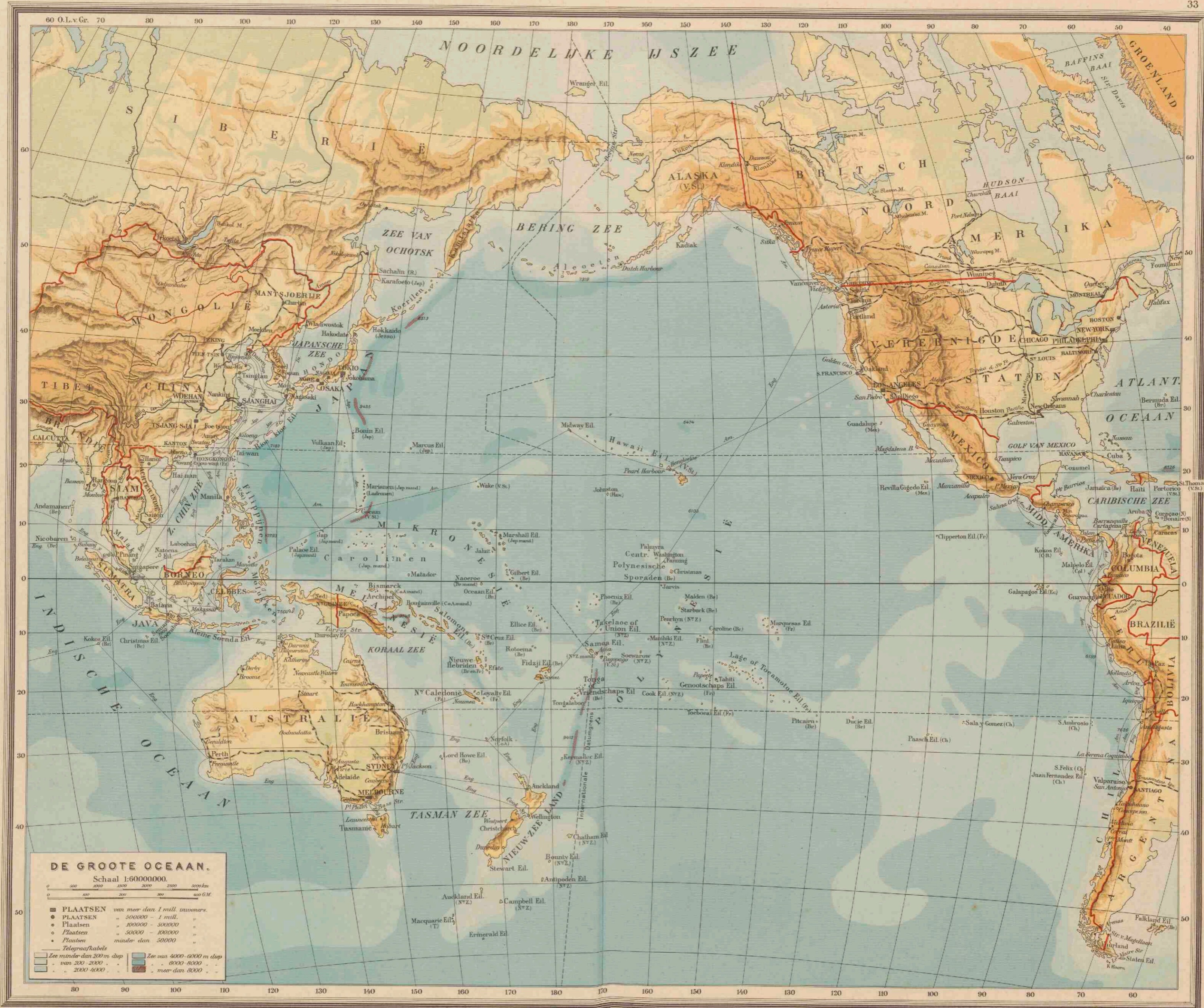
CHINEESCHE PROVINCIËN.

| | |
|-----------------|---------------------|
| I Hapei. | XII Fo-ken. |
| III Sjan-tsi. | XIII Kiang-si. |
| IV Hoan-tsi. | XIV Hoe-nan. |
| V Sjan-si. | XV Kwei-tsi-tsi. |
| VI Kan-tse. | XVI Yun-nan. |
| VIII Kiang-soe. | XVII Kiang-si. |
| VIII Ngan-tse. | XVIII Kiang-tong. |
| IX Hoe-ri. | XIX Jehu. |
| X So-tsiang. | XX Foen-tsi. |
| XI Tsi-kiang. | XXI Kintse. |
| | XXII Hainan-tsiang. |


De namen der oost- en west-
 gespande steden zijn onderstreep.

JAPAN
 Schaal 1:10.000.000






DE GROOTE OCEAAN.
Schaal 1:60000000.




- PLAATSSEN van meer dan 1 mill. inwoners.
 - PLAATSSEN " 500000 - 1 mill. "
 - PLAATSSEN " 100000 - 500000 "
 - PLAATSSEN " 50000 - 100000 "
 - PLAATSSEN " minder dan 50000 "
 - Telegraafkabels
- | | |
|-----------------------------|------------------------------|
| ■ Zee minder dan 200 m diep | ■ Zee van 4000 - 6000 m diep |
| ■ " van 200 - 4000 " | ■ " 6000 - 8000 " |
| ■ " 2000 - 4000 " | ■ " meer dan 8000 " |




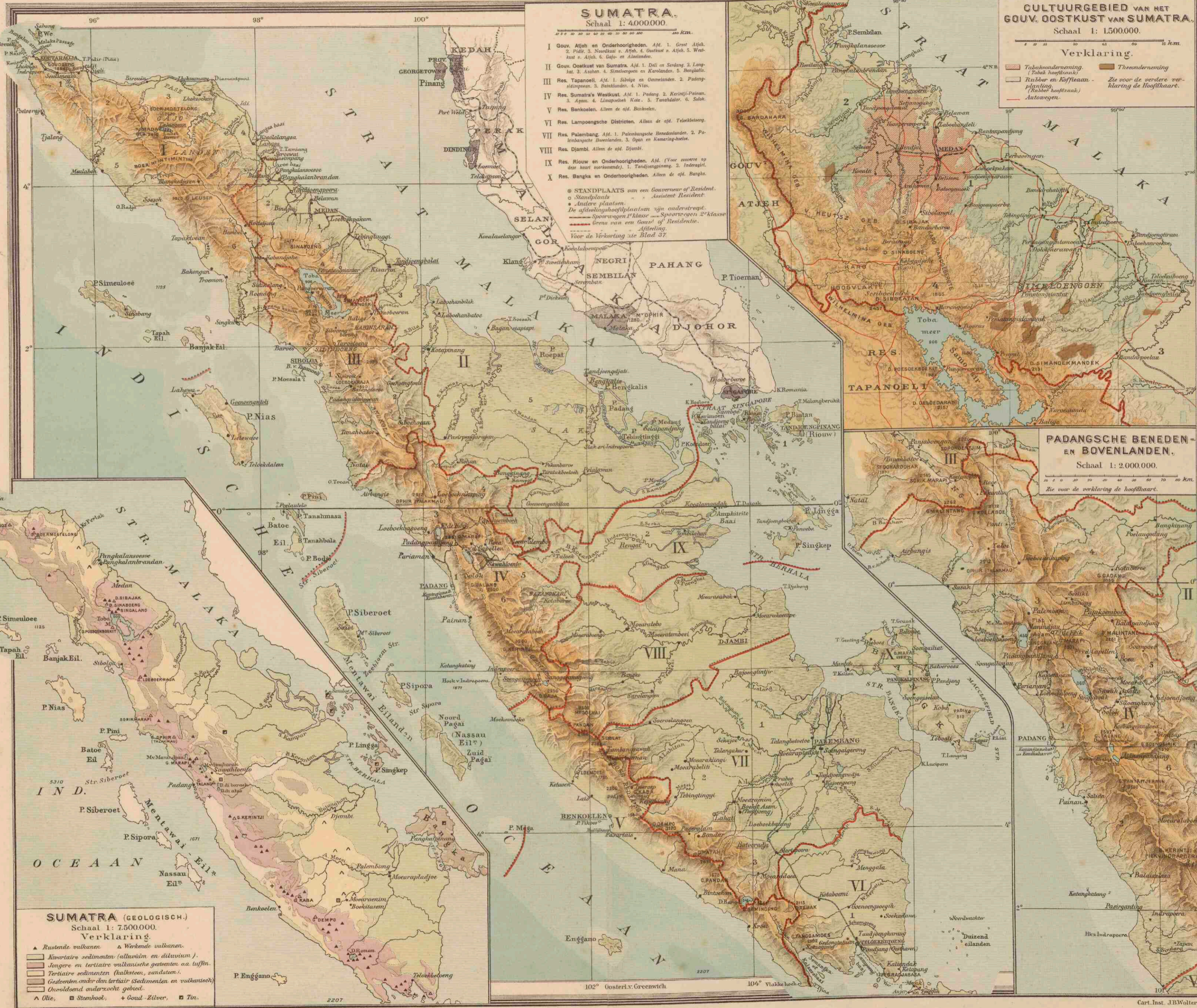


Handwritten notes: "Hand. Westkust" and "Hand. Oostkust"









SUMATRA.
Schaal 1: 400.000.

- I Gouv. Atjeh en Onderhoorigheden. Afd. 1. Grov Atjeh. 2. Pidit. 3. Nias. 4. Oostkust v. Atjeh. 5. Westkust v. Atjeh. 6. Gole- en Alindan.
- II Gouv. Oostkust van Sumatra. Afd. 1. Deli en Serdang. 2. Langkat. 3. Asahan. 4. Simonsongon en Karelanten. 5. Bangsilu.
- III Res. Tapanoei. Afd. 1. Siboga en Omringelen. 2. Padangsidimponen. 3. Bataklanden. 4. Nias.
- IV Res. Sumatra's Westkust. Afd. 1. Padang. 2. Kerinci-Paniman. 3. Agam. 4. Limapuluh Kota. 5. Tanahdatar. 6. Solok.
- V Res. Bankoelen. Alleen de ojd. Bankoelen.
- VI Res. Lampongische Districten. Alleen de ojd. Teboehoen.
- VII Res. Palembang. Afd. 1. Palembangse Bredendanden. 2. Palembangse Bredendanden. 3. Ogan en Komering-boete.
- VIII Res. Djambi. Alleen de ojd. Djambi.
- IX Res. Riouw en Onderhoorigheden. Afd. (Voor zoverre op deze kaart voorkomende). 1. Tandjongpinang. 2. Indragiri.
- X Res. Bangka en Onderhoorigheden. Alleen de ojd. Bangka.

CULTUURGEBIED VAN HET GOUV. OOSTKUST VAN SUMATRA.
Schaal 1: 150.000.

Verklaring.


- Tobaksoedercultuur (Tobak hoofstam)
- Kauter en Koffieaanplanting (Kauter hoofstam)
- Theeonderneming
- Zie voor de verdere verklaring de Hoofkaart.

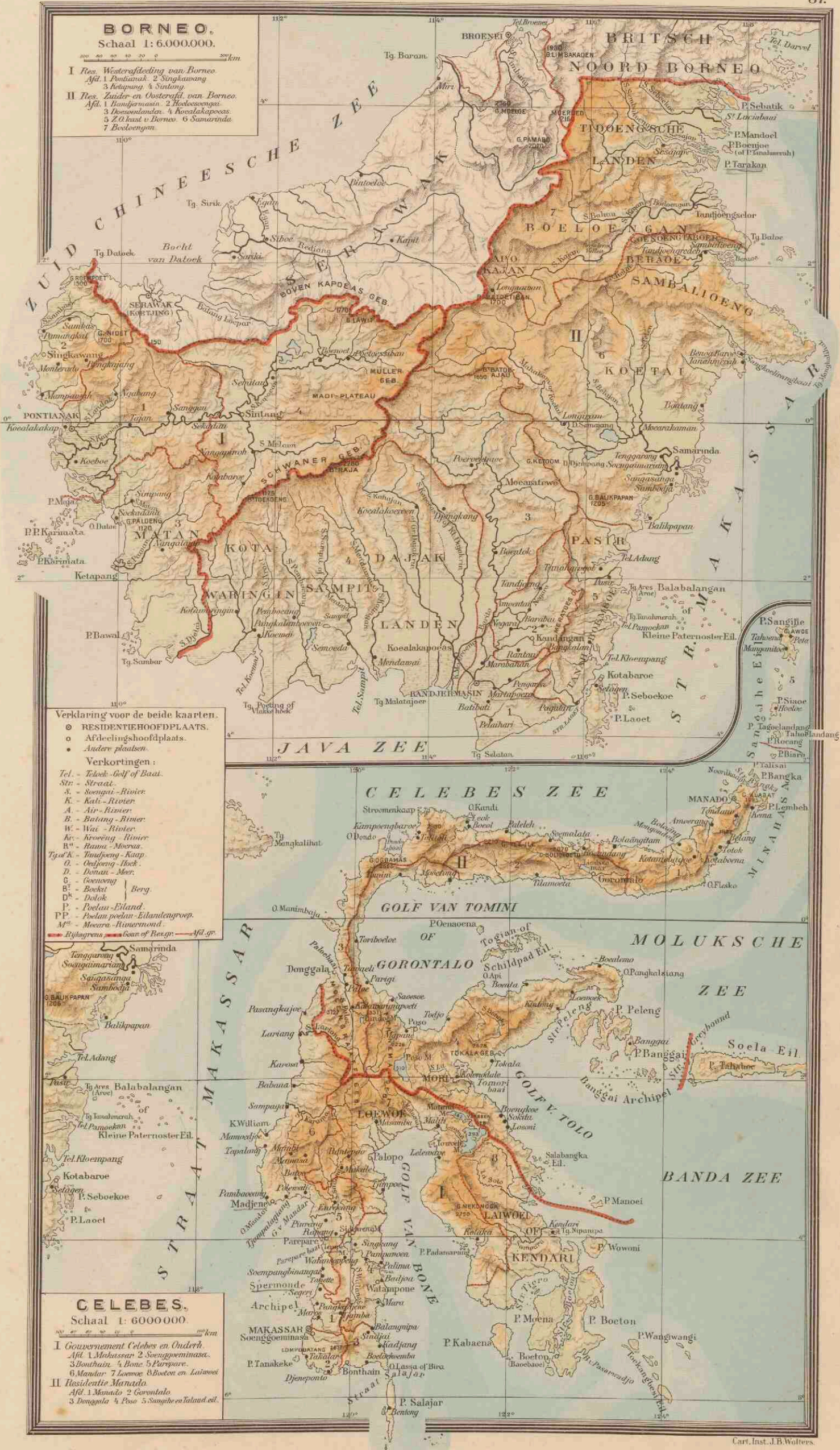
PADANGSCHE BENEDE- EN BOVENLANDEN.
Schaal 1: 2.000.000.

Zie voor de verklaring de Hoofkaart.

SUMATRA (GEOLOGISCH.)
Schaal 1: 7.500.000.
Verklaring.


- ▲ Rustende vulkanen ▲ Werkende vulkanen.
- Kwarteraire sedimenten (alluvium en diluvium).
- Jongere en tertiaire vulkanische gesteenten aa tuffen.
- Tertiaire sedimenten (kalksteen, zandsteen).
- Gesteenten onder dan tertiair (Sedimenten en vulkanisch).
- Onvolledig onderzoek gebied.
- ▲ Olie, ■ Steenkool, + Goud-Zilver, ■ Tin.






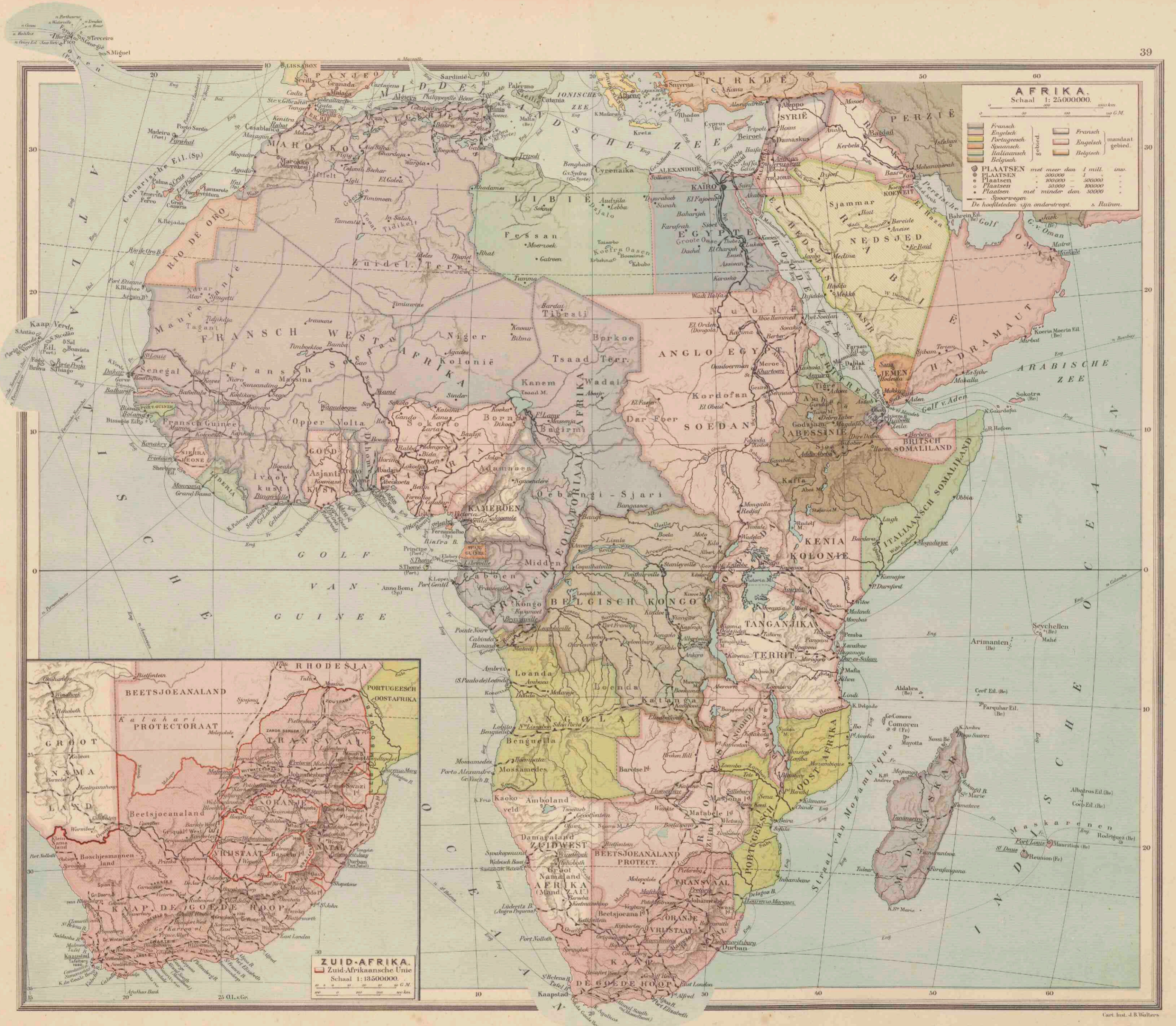
- Verklaring voor de beide kaarten.**
- RESIDENTIEHOOFDPLAATS.
 - Afdelingshoofdplaats.
 - Andere plaatsen.
- Verkortingen:**
- Tel. - Telok - Golf of Baai.
 - Str. - Straat.
 - R. - Rivier.
 - K. - Kali - Rivier.
 - A. - Air - Rivier.
 - B. - Baling - Rivier.
 - W. - Wai - Rivier.
 - Kr. - Kroyong - Rivier.
 - R. - Rawa - Moeras.
 - T. - Timpung - Kuap.
 - O. - Oeljoeng - Hoek.
 - D. - Donau - Meer.
 - G. - Goenoeng - Berg.
 - Boek. - Boekel - Berg.
 - P. - Doek - Berg.
 - PP. - Poelan - Eiland.
 - M. - Molana - Eilandengroep.
 - M. - Moera - Rastermond.
- Rijksgrens — Gans of Res. gr. — Afl. gr.










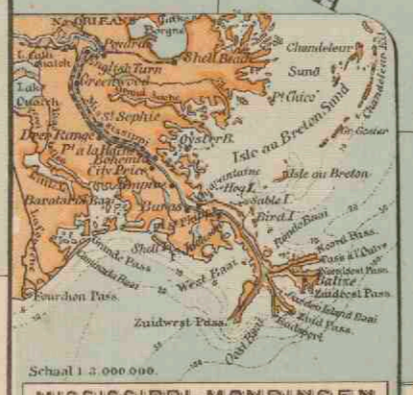
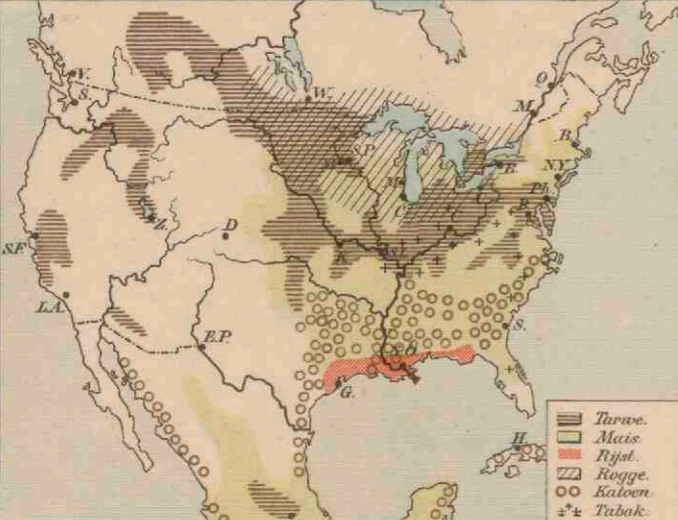








NOORD-AMERIKA.
Schaal 1:25.000.000.

- 0 200 400 600 800 1000 1200 1400 1600 1800 2000 2200 2400 2600 2800 3000 3200 3400 3600 3800 4000 4200 4400 4600 4800 5000 5200 5400 5600 5800 6000 6200 6400 6600 6800 7000 7200 7400 7600 7800 8000 8200 8400 8600 8800 9000 9200 9400 9600 9800 10000
- Laagland beneden den Zeespiegel. 0 - 200 M
 - Laagland. 200 - 500
 - Hoogland en laag Bergland. 500 - 1500
 - Middelgebirge en Hoogland. 1500 - 5000
 - Bergtoppen. hooger dan 5000
 - Zoutwatermeren.
 - Zandwoestynen.







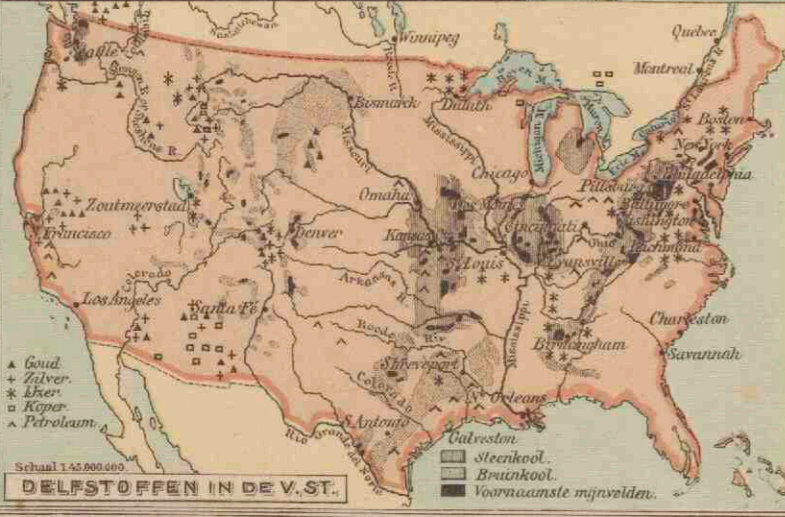




DE VEREENIGDE STATEN EN MEXICO.

Schaal 1: 12.000.000.


- PLAATSEN van meer dan 1 mill. inw.
 - PLAATSEN van 500.000 — 1 mill. inw.
 - PLAATSEN van 100.000 — 500.000 inw.
 - PLAATSEN van 50.000 — 100.000 inw.
 - PLAATSEN van minder dan 50.000 inw.
- De namen der Staten in de V.S. en Mexico zijn aangegeven als CALIFORNIE, die der territorien in Mexico als NEDER-CALIFORNIE.
- De namen der hoofdsteden zijn onderstreept. De namen van Staten in Mexico zijn afgeleid met den naam der hoofdstad, zijn niet veranderd.
- De diepte der zee is in twee tinten aangegeven, tot 200 m. en dieper dan 200 m.



Schaal 1: 2.500.000.

▲ Goud
 ◆ Zilver
 ● Koper
 ▲ Petroleum

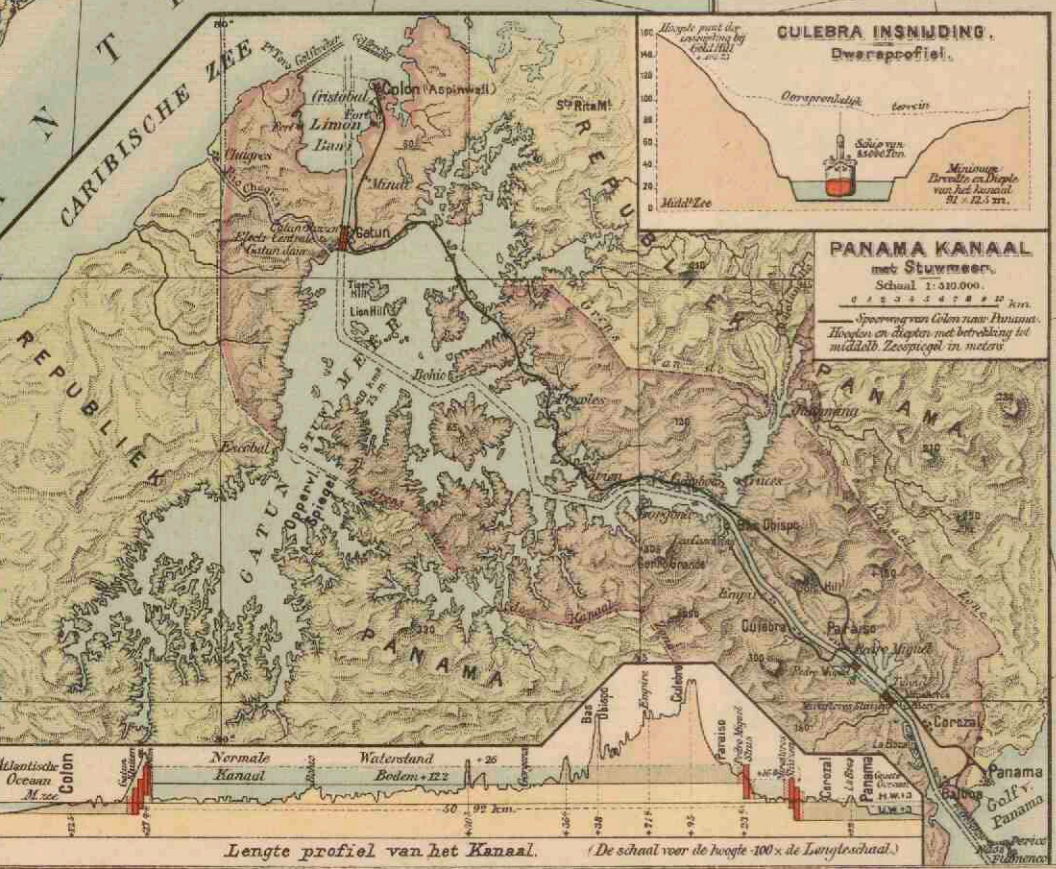
□ Calvoston
 ■ Steenkool
 ■ Braunkool
 ■ Voornaamste mijnsvelden.





ZUID-AMERIKA
Verklaring voor de beide kaarten.
Gemidd. Schaal 1: 25.000.000.

- PLAATSEN van meer dan 1 millioen inv.
 - PLAATSEN " " " 500.000 "
 - PLAATSEN " " " 100.000 "
 - PLAATSEN " " " 50.000 "
 - PLAATSEN " " " minder 50.000 "
- De namen van de hoofdsteden der staten zijn dubbel, die van de staten van Brazilië enkel onderschreept.
- Laagland " " " 0 200 m.
 - Heuvelland en laag Bergland 200 500 "
 - Middelhoogte en Hoogland 500 1500 "
 - Hooggebergte en Hoogland 1500 3000 "
 - Bergland en Bergtoppen hooger dan 3000 "




CULEBRA INSCHNIDING.
Dwarsprofiel.

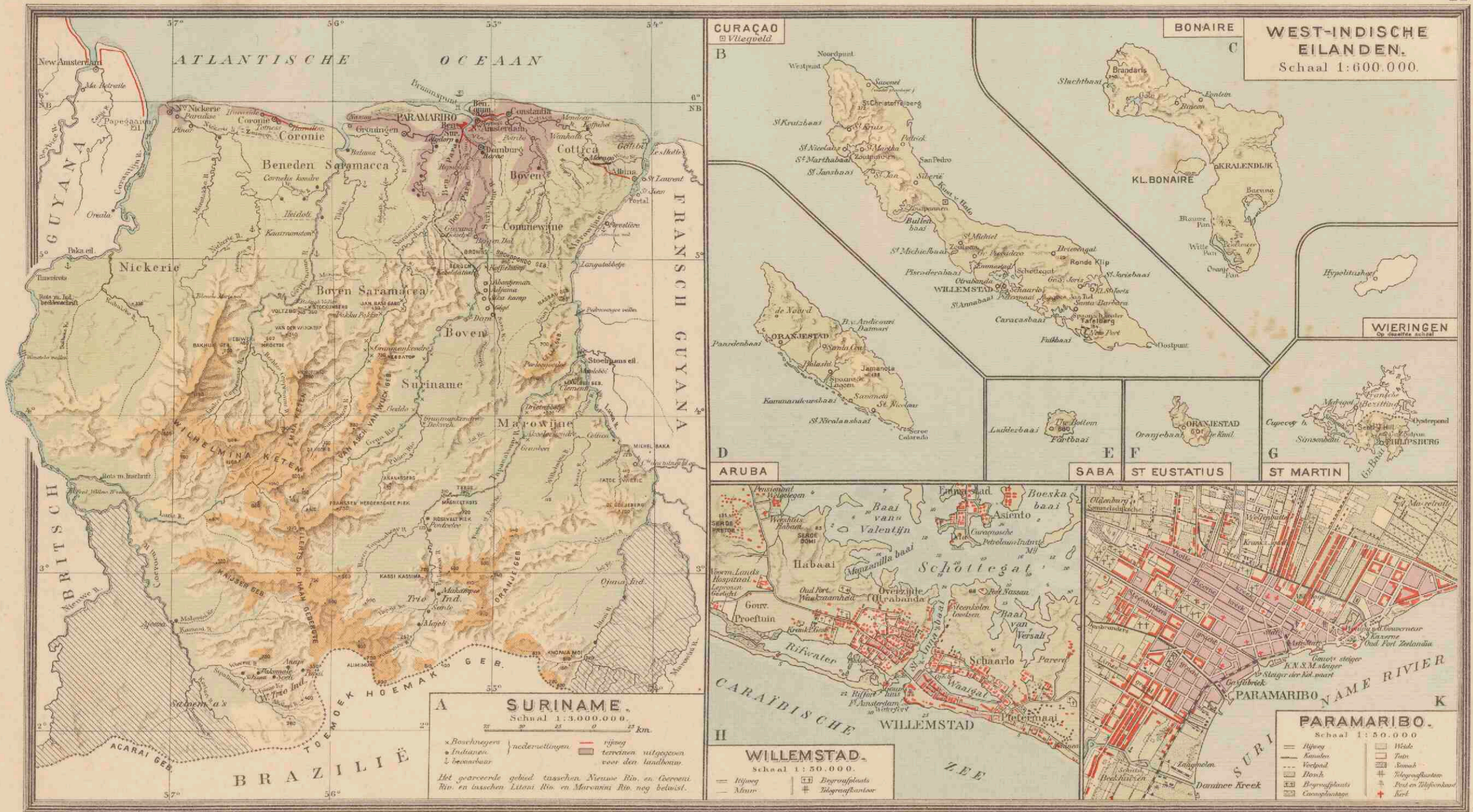
PANAMA KANAAL met Stuwmeer.
Schaal 1: 250.000.

Hoogten en diepten met betrekking tot middelen Zeespiegel in meters.


Lengte profiel van het Kanaal. (De schaal voor de hoogte 100 x de Lengteschaal.)

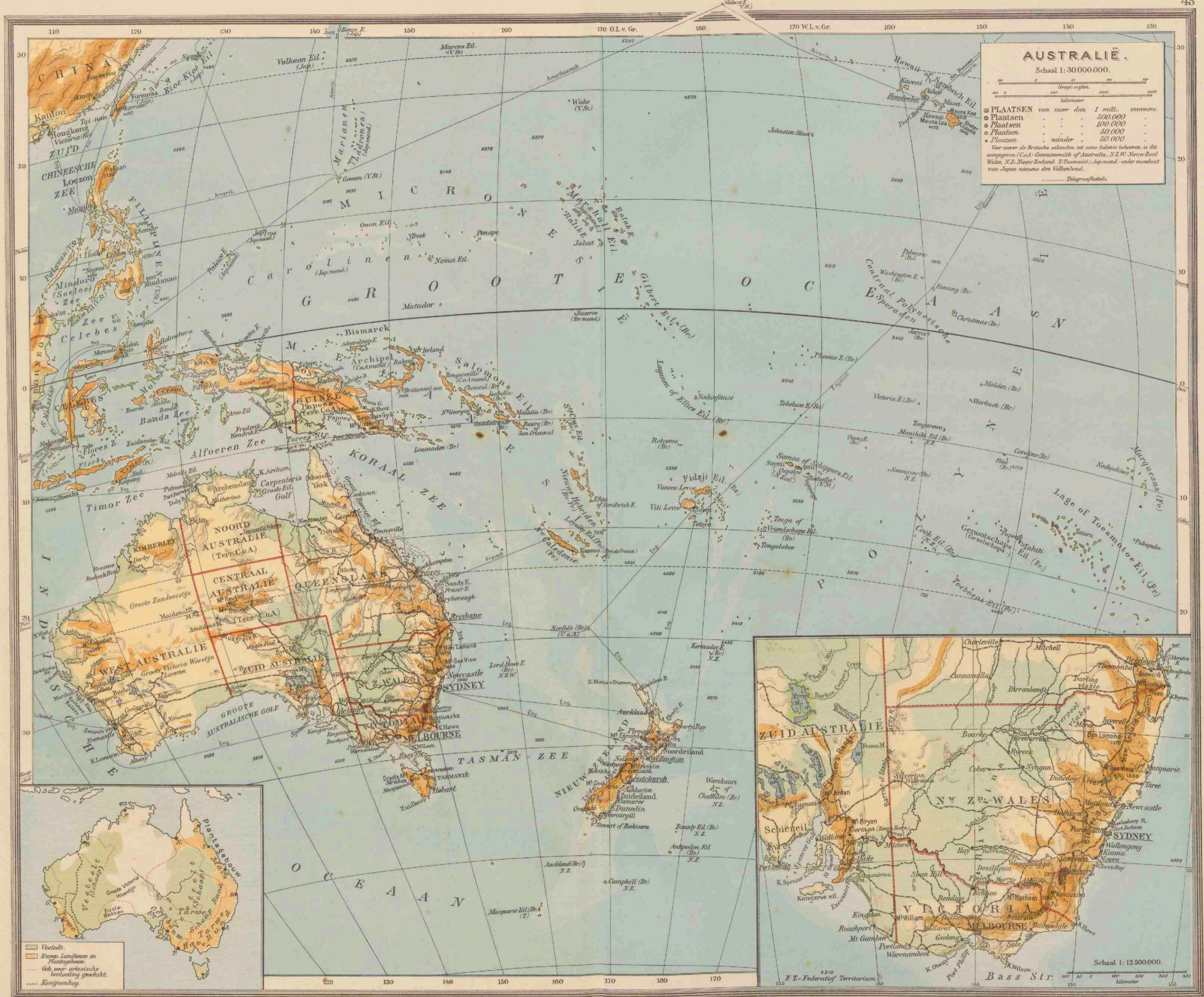
- Voteli.
- Europees Landbouw.
- Wijn.
- Rietstoker.
- Rubber.
- Koffie.
- Tabak.
- Cacao.
- Katoen.





Cart. Inst. J.B. Wolters.





AUSTRALIË.

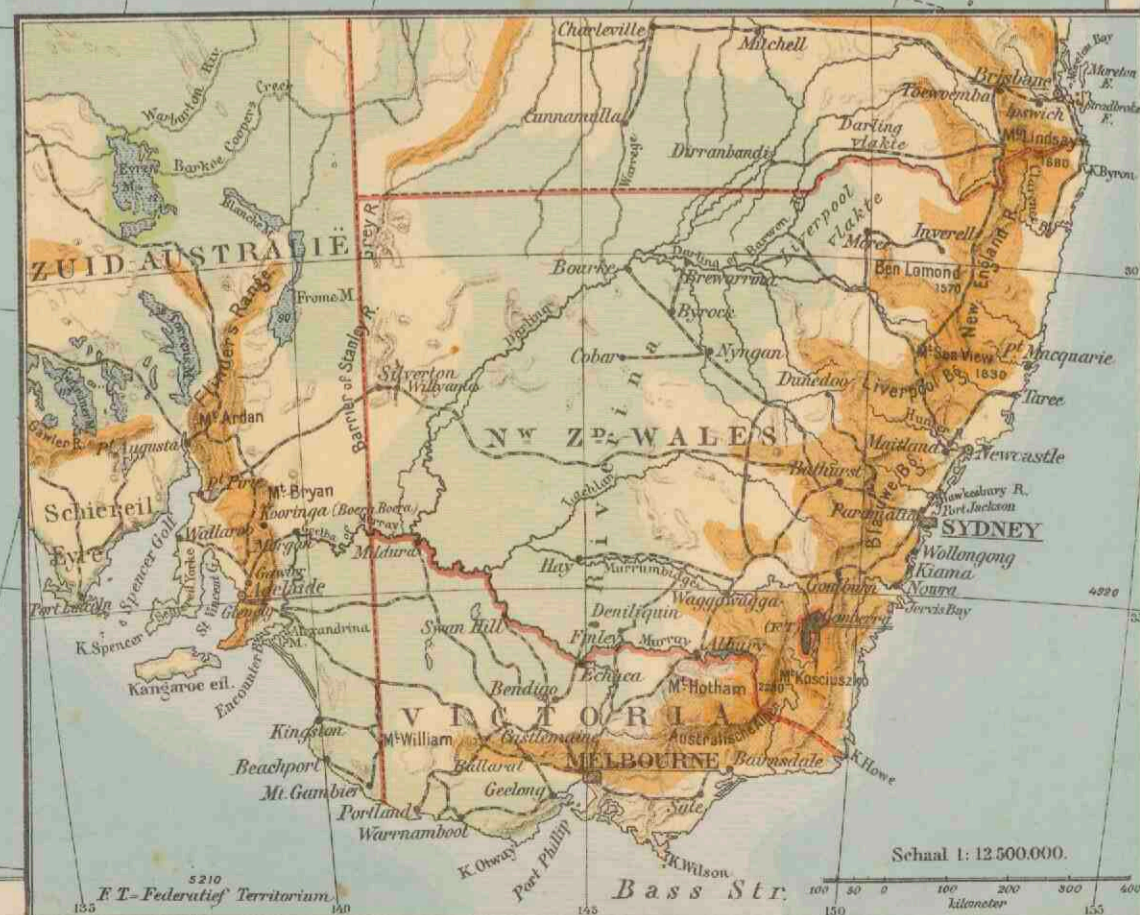
Schaal 1: 30000000.

Geogr. mijlen. 0 100 200 300
Kilometer 0 100 200 300


| | |
|---|--|
| ■ | PLAATSSEN van meer dan 1 mill. inwoners. |
| ● | Plaatsen 500.000 |
| ○ | Plaatsen 100.000 |
| ◦ | Plaatsen 50.000 |
| • | Plaatsen minder |

Voor eenige de Britsche eilanden, het eenige kolonie behooren is dit aangegeven (C.A. = Commonwealth of Australia, N.Z.W. = Nieuw-Zuid Wales, N.Z. = Nieuw-Zeeland, T. = Tasmanië) Jap. = Japans, onder mandaat van Japan, namens den Volkenbond.

— Telegraafkabel.



— Veeld. —
— Europa Landbouw en Plantengroei —
— Geb. voor artistieke bevoeling geschikt. —
— Koninkrijken —



B. A. KWAST

**BEKNOPT LEERBOEK
DER AARDRIJKSKUNDE**

VOOR BURGERSCHOLEN, GYMNASIA, KWEEK-
EN NORMAALSCHOLEN EN MULO-SCHOLEN

Eerste deel: Algem. Aardrijkskunde. Europa, geïll.
en met 1 gekl. kaartje, ing. f 1,70, geb. 11e dr. f 1,90

Tweede deel: Alg. Aardr., Azië, Afrika, Amerika,
Australië, geïll. en met 7 gekl. kaartjes, ing. f 1,70,
geb. 11e druk - 1,90

Derde deel: Nederland, Nederl. Indië, Suriname
en Curaçao, geïll., ing. f 1,70, geb. 11e druk - 1,90

Vierde deel: Natuurkundige Aardrijkskunde, door
B. A. KWAST en H. ZONDERVAN, geïll. en met
een weerkaartje, ingenaaid f 1,70, gebonden 6e druk - 1,90

Vijfde deel: Econ. Geogr. van Nederland en zijn
overzeesche deelen, door B. A. KWAST en
C. LEKKERKERKER, geïll., ing. f 2,50, geb. 5e dr. - 2,75

't Is vlot geschreven, met vele fraaie foto's opgehelderd, en met verschillende een-
voudige schetsen verduidelijkt. Niet alleen voor Burgerscholen, Gymnasia en Mulo-
scholen, maar ook voor hoofdafte-studenten vind ik 't 'n zeer geschikt boek.

Ons Eigen Blad.

Een knap geschreven leerboek, dat duidelijk is en goed.

Het Chr. M. O.

B. A. KWAST

**BEKNOPT
LEERBOEK DER ECONOMISCHE
AARDRIJKSKUNDE**

Eerste deel, geïll., met register, ing. f 2,60, geb. 7e dr. f 2,90
Tweede deel, geïll., met register, ing. - 2,60, geb. 5e dr. - 2,90

Dit leerboek is vooral bestemd voor leerlingen van Handelsscholen en de literair-
economische afdelingen der H. B. S. Bovendien beantwoordt het aan de eischen van
het pas ingestelde Staatspraktijkdiploma voor handel en administratie. Het eerste deel
behandelt na een algemeene inleiding Nederland en Indië, in het tweede heeft de
schrijver de voornaamste handelsstaten besproken.

B. A. KWAST en F. PELDER

**LEERBOEK DER
AARDRIJKSKUNDE**

VOOR MIDDELBARE HANDELSSCHOLEN,
HANDELSCURSUSSEN, DRIEJARIGE HOOGERE
BURGERSCHOLEN EN MULO-SCHOLEN

Eerste deel. Algemeene Aardrijkskunde, Europa (be-
halve Nederland), geïll. en met 1 gekl. kaartje 4e dr. f 1,50

Tweede deel. Algemeene Aardrijkskunde, De Wereld-
deelen (behalve Oost-Indië), geïll. en met 6 ge-
kleurde kaartjes 4e druk - 1,50

Derde deel. Nederlandsch Indië, Nederland en het
Wereldverkeer, geïllustreerd 3e druk - 1,50

Vierde deel. Algemeene onderwerpen (landbouw,
veeteelt, mijnbouw, industrie, verkeer), geïllustreerd - 1,00

J. BRUMMELKAMP en Dr. J. J. FAHRENFORT

LAND- EN VOLKENKUNDE

VOOR DE MIDDELBARE SCHOOL

GEILLUSTREERD

Eerste deel. Europa, ingenaaid f 2,50, geb. 4e dr. f 2,75

Tweede deel. De Werelddeelen, ing. f 2,50, geb. 4e dr. - 2,75

Derde deel. Nederland, Nederlandsch Oost- en West-
Indië, ingenaaid f 2,50, gebonden . . . 3e dr. - 2,75

of: Derde deel A. Nederland, Nederlandsch Oost- en
West-Indië (Uitgave voor Nederlandsch Indië), ge-
ïllustreerd, ingenaaid f 2,50, gebonden . . . - 2,75

Vierde deel. Algemeene Natuurkundige Aardrijks-
kunde, door Dr. A. Blonk, J. Brummelkamp en
Dr. J. J. Fahrenfort, geïllustreerd, ingenaaid
f 1,70, gebonden 1,90

Vijfde deel. Hoofdstukken uit de Economische Aard-
rijkskunde van Nederland en Nederlandsch Indië ter perse
Werkboekjes bij Eerste en Tweede deel, met kaartjes,
ingenaaid à f 0,90, gebonden . . . 3e druk à - 1,10

Werkboekje bij Derde deel, ing. f 1,00, geb. . . - 1,20
of: Werkboekje bij Derde deel A, voor de scholen
in Nederlandsch Indië ter perse

Meer dan vele der bestaande leerboeken doet het ondanks alle soberheid de volken
voor ons leven, wekt het warme belangstelling op. De nuchterheid van zoo menig
schoolboek heeft hier — niet door de taal maar door de medegedeelde feiten — plaats
gemaakt voor een warmte, die ons met de volken doet meeleven, ja, die — men leze
de hoofdstukken over Spanje — onze verontwaardiging opwekken kan. Het sociografische
karakter van het boekje wordt niet weinig versterkt door een rijken voorraad, over het
algemeen zeer belangwekkende, plaatjes; de meeste toch met als inhoud de mensch
in zijn leven en streven. Samenvattend mogen wij dit werkje als een belangwekkende
aanwinst voor onze schoolliteratuur beschouwen.

Tijdschr. v. h. Kon. Ned. Aardr. Genootsch.

J. BRUMMELKAMP en Dr. J. J. FAHRENFORT

**BEKNOPTE
LAND- EN VOLKENKUNDE**

GEILLUSTREERD

Eerste deeltje. Europa, ing. f 1,30, geb., 2e druk f 1,50

Tweede deeltje. De Werelddeelen, ing. f 1,30, geb. - 1,50

Derde deeltje. Nederland, Nederlandsch Oost- en
West-Indië, Alg. Aardr., ingen. f 1,70, gebonden - 1,90

Werkboekjes bij Eerste, Tweede en Derde deeltje,
met kaartjes, ing. à f 0,90, geb. . . 2e druk à - 1,10

J. BRUMMELKAMP,

Dr. J. J. FAHRENFORT en A. J. VAN DER WAALS

LAND- EN VOLKENKUNDE

VOOR HET U. L. O.

GEILLUSTREERD

Eerste deeltje. Europa, ing. f 1,30, geb., 2e druk f 1,50

Tweede deeltje. De Werelddeelen, ing. f 1,30, geb. - 1,50

Derde deeltje. Nederland, Nederlandsch Oost- en
West-Indië, Algemeene Aardrijkskunde, ingenaaid
f 1,70, gebonden - 1,90

Werkboekjes bij Eerste, Tweede en Derde deeltje,
met kaartjes, ing. à f 0,90, geb. . . 2e druk à - 1,10

Dr. A. VAN DEURSEN, J. OVERWEEL en W. DE VRIES
DE WERELD EN DIE DAARIN WONEN

BEKNOPT LEERBOEK DER AARDRIJKSKUNDE VOOR CHRISTELIJKE
 GYMNASIA, HOOGERE BURGERSCH., LYCEA EN KWEEKSCHOLEN

GEILLUSTREERD

Eerste deel. Europa, ingenaaid f 2,25, gebonden 2e druk f 2,60
 Tweede deel. De Werelddeelen, ingenaaid f 2,50, gebonden 2e druk - 2,75
 Derde deel. Nederland en Nederland in de Tropen, ingenaaid f 3,50, gebonden 2e druk - 3,90
 Vierde deel. Natuurkundige Aardrijkskunde, ingenaaid f 1,70, gebonden - 1,90

P. R. BOS—J. F. NIERMEYER

**LEERBOEK DER
 LAND- EN VOLKENKUNDE**

HERZIEN DOOR A. JOCHIM

Geïllustreerd - Prijs, gebonden 11e druk f 4,25

AARDRIJKSKUNDE

VOOR DE HOOGERE LEERJAREN
 VAN MIDDELBARE SCHOLEN

DOOR A. JOCHIM

Geïllustreerd - Prijs, gebonden. 2e druk f 1,90

**BEKNOPT LEERBOEK DER
 LAND- EN VOLKENKUNDE**

HERZIEN DOOR A. JOCHIM

Geïllustreerd - Prijs, gebonden 12e druk f 3,50

**BEKNOPT LEERBOEK
 DER AARDRIJKSKUNDE**

HERZIEN DOOR A. JOCHIM

Geïllustreerd - Prijs, ingenaaid f 3,50, gebonden . . . 19e druk f 3,90

Dr. D. COHEN en G. J. A. MULDER

**AARDRIJKSKUNDE VAN HET
 MIDDELLANDSCHE-ZEEGEBIED**

VOORAL TEN DIENSTE VAN GYMNASIA EN LYCEA

Geïllustreerd - Prijs, gebonden. 4e druk f 2,40

U. D. KEISER en G. J. A. MULDER

LEERBOEK DER AARDRIJKSKUNDE

Eerste deel. Algemeene Aardrijkskunde en de Werelddeelen, geïllustreerd
 en met weerkaartje, ingenaaid f 2,25, gebonden 5e druk f 2,60

Tweede deel. Nederland en de omliggende landen, geïllustreerd,
 ingenaaid f 2,50, gebonden 4e druk f 2,75

Derde deel. Overig Europa en Nederlandsch Oost- en West-Indië,
 geïllustreerd, ingenaaid f 2,50, gebonden 4e druk f 2,75

G. J. A. MULDER

**INLEIDING TOT DE
 GEOLOGIE VAN NEDERLAND**

VOOR INRICHTINGEN VAN ONDER-
 WIJS EN VOOR ZELFSTUDIE

Geïllustreerd - Prijs, ingenaaid f 2,25, gebonden f 2,50

G. J. A. MULDER

**OVERZICHT DER
 AARDRIJKSKUNDE**

Inleiding tot de Aardrijkskunde, geïllustreerd ter perse

Eerste deel. Nederland in en buiten Europa, Algemeene aardrijkskunde,
 ing. f 1,25, geb. f 1,50, doorschoten en geb. 2e druk f 1,75

Tweede deel. Europa, De vreemde werelddeelen, Overzicht der wiskundige
 aardrijkskunde, ing. f 1,25, geb. f 1,50, doorschoten en geb., 2e dr. f 1,75

**VREEMDE LANDEN
 EN LANDSTREKEN**

VOOR EXAMEN- EN ZELFSTUDIE

No. 1. Britsche Wereldrijk, door G. J. A. MULDER, met 45 kaartjes,
 ingenaaid f 2,40, gebonden f 2,75

No. 2. De Grootte Oceaan en Japan, door G. J. A. MULDER en
 Dr. W. R. HEERE, met 45 kaartjes, ingenaaid f 2,60, geb. f 2,90

No. 3. Sociale Geografie van Afrika, door J. BRUMMELKAMP,
 Eerste deel, Noord-Afrika, met 11 kaartjes en 10 buitentekstplaten,
 ingenaaid f 2,50, gebonden f 2,90

No. 4. Sociale Geografie van Afrika, door J. BRUMMELKAMP,
 Tweede deel, Midden-, Zuid- en Oost-Afrika, met 11 kaartjes en 19
 buitentekstplaten, ingenaaid f 3,90, gebonden f 4,50

No. 5. Palestina, door Dr. J. H. RONHAAR, met 15 kaartjes en figuren
 en 15 buitentekstplaten, ingenaaid f 3,50, gebonden f 3,90

C. L. VAN BALEN

**LEERBOEK DER
 WISKUNDIGE AARDRIJKSKUNDE**

VOORNAMELIJK TEN DIENSTE VAN HEN,
 DIE STUDEEREN VOOR DE HOOFDAKTE

Met 95 figuren in den tekst, tal van vragen en opgaven en alphabetisch
 register - Prijs, ingenaaid f 3,60, gebonden 4e druk f 3,90

**AANSCHOUWELIJKE
 WISKUNDIGE AARDRIJKSKUNDE**

TEN DIENSTE VAN KWEEKSCHOLEN

Met 59 figuren in den tekst, tal van vragen en opgaven en alphabetisch
 register - Prijs, ingenaaid f 2,60, gebonden 2e druk f 2,90

C. L. VAN BALEN

GLOBE MET ARMATUUR

VOORNAMELIJK TEN DIENSTE VAN HEN,
 DIE STUDEEREN VOOR DE HOOFDAKTE

Prijs 5e druk f 3,50

C. L. VAN BALEN en M. J. WIERSEMA
DE AARDE

LEERBOEK DER AARDRIJKSKUNDE TEN BEHOEVE
 VAN STUURLIEDEN EN RADIO-TELEGRAFISTEN

Geïllustreerd - Prijs, ingenaaid f 5,90, gebonden . . . 2e druk f 6,50

C. L. VAN BALEN

KLEINE ATLAS DER HAVENSTEDEN

in 51 kaartjes. — Prijs. f 0,90

M. TH. R. JACOBS en C. L. VAN BALEN

AARDRIJKSKUNDE

VOOR LEERLINGEN VAN (M.)U.L.O.-SCHOLEN

Eerste deel. Nederland en Europa, geïllustreerd en met leerkaartjes,
 ingenaaid f 1,60, gebonden 10e druk f 1,80

Tweede deel. Algemeene Aardrijkskunde, de Werelddeelen, geïllustreerd,
 ingenaaid f 1,60, gebonden 9e druk f 1,80

L. COHEN en H. EGGINK

**AARDRIJKSKUNDIG
 WERKSCHRIFT**

MET VRAGENBOEK, VOOR MIDDELBARE EN
 DAARMEE OVEREENKOMENDE SCHOLEN

Europa. — Prijs, gebonden 3e druk f 2,25

Table listing locations under 'AMS' with columns for location name, latitude, and longitude. Includes entries like Amstel, Amsteldiep, Amstelland, etc.

Table listing locations under 'REGISTER' with columns for location name, latitude, and longitude. Includes entries like Antibes, Antibes, Kaap d', etc.

Table listing locations under 'BAL' with columns for location name, latitude, and longitude. Includes entries like Arezzo, Arfak Geb., Arge, etc.

Table listing locations under 'BAL' with columns for location name, latitude, and longitude. Includes entries like Asti, Astor Manor, Astorga, etc.

B.

Table listing locations under 'B.' with columns for location name, latitude, and longitude. Includes entries like Baaksem, Baalbek, Baambrugge, etc.

Table listing locations under 'B.' with columns for location name, latitude, and longitude. Includes entries like Bad Lands, Badajoz, Badakhsjan, etc.

Table listing locations under 'B.' with columns for location name, latitude, and longitude. Includes entries like Bago, Bahama Eil., Bahar-el-Arab, etc.

Table listing locations under 'B.' with columns for location name, latitude, and longitude. Includes entries like Bajoeda Steppe, Bajoenglintjir, Baker, etc.

Table with columns for location names and numerical data. Includes entries like Balgzand, Balgzandkanaal, Balholmen, Ball, Ball, Piek v., Ball, Str., Balige, Balikesri, Ballkapan, Balingtang Kan., Balize, Balk, Balkan (Geb.), Balkan-Schierell., Balkar-Kabardijnen, Balkasj Meer, Balkbrug, Balkh, Ballah Meren, Ballarat, Ballinskelligs Baai, Ballon d'Alsace, Ballon de Soutz, Balloo, Ballum, Balmhorn, Balmoral, Balmoral, Baloejistan, Baltimore, Baltisch Port, Baltische Hoogten, Baltische Rug, Baltiski, Baltischleder, Baltischleder Firm, Baltischleder Tal, Bamako, Bamba, Bambel, Bamberg, Bamian Pas, Bampoer, Banaat, Banana, Banater Geb., Banda Eil., Banda-Elat, Banda Zee, Bandai, Bandalantar, Bandar, Bandarbaroe, Bandarohallah, Bandarpoelau, Bandjar, Bandjarnegara, Bandjermasin, Bandoeng, Banif, Bangaloe, Bangassoe, Banggai, Banggai Arch., Bangi, Bangil, Bangka, Bangka Str., Bangka Str., Bangkalan, Bangkalan, Bangkinang, Bangkok, Bangkok, Bangkok, Bangli, Bangoenpoerba, Bangor, Bangweolo Meer, Banl, Banjaard, Banjak Eil., Banjaluka, Banjoebiroe, Banjoebiroe Baal, Banjoemas, Banjoewangi, Banks Land, Banks Str., Bann, Banos de Carballo, Bantam, Bantam (Ls.), Bantoe-Negers, Bantoe, Bantry Baai, Bao-ninh, Baoe Baoe, Bar le Due, Baraba Steppe, Barabai, Barabai, Str., Baraganu, Baranow Eil., Baraque de Fraiture, Baraque Michel, Barataria Baai, Barbados, Barbarijsch Hoogl., Barberton, Barbuda, Barcelona, Barcelona, Barcelonnette, Barchem, Bardal, Bardenas, Bardera, Bardonneche, Barell, Barendrecht, Barenhorn, Barentsz Eil., Barentsz Zee, Barentsburg, Barferoesj, Bargereompaseum, Bari, Barito, Barka, Plateau v., Barkly West, Barkloe Coopers, Creek, Barkoel, Barlee Meer.

Table with columns for location names and numerical data. Includes entries like Barletta, Barnaul, Barneveld, BarneveldscheBeek, Barnstaple, Barnstaple Baai, Barnsteen Kust, Baroda, Baroes, Baros, Barotse Land, Barquisimeto, Barra, Barra, Barra Eil., Barradeel, Barrancas, Barranquilla, Barreiro, Barren Eil., Barren Grounds, Barren Plains, Barrier Range, Barrow, Barrow in Furness, Barrow Kaap, Barrow Str., Barry Dock, Barsingerhorn, Barth, Barth, Bartsch, Barwon Riv., Barwoudswaarder, Basardjoesa, Basento, Bashi Kan., Basilan, Basilan Str., Basilicata, Basjkiren, Basjkiren (Rep.), Basken, Baskische Prov., Baskoentsjak M., Basoetoland, Basra, Bass Str., Bassac, Bassano, Bassein, Bassein (R.), Bassin d'Arcaehon, Bastia, Bastogne, Bat, Batalpasjinsk, Batam, Batang, Batang, Batang, Batang Antokan, Batang Batahan, Batang Boelia, Batang Gadis, Batang Gaceng, Batang Hapat, Batang Koeantan, Batang Ioeper, Batang Masang, Batang Ombilin, Batang Pasaman, Batang Soempoer, Batang Sorkam, Batang Toroe, Batangas, Batanghari (Ls.), Batanghari (R.), Batangserangan, Batangtoroe, Batavia, Batavia (Ls.), Batavia, Baal v., Batenburg, Bath, Bathurst, Bathurst, Bathurst (Eil.), Bathurst Eil., Bathurst, Kaap, Bati bati, Batjan, Batjan Groep, Batmen, Batoe, Batoe, Batoe Eil., Batoebara, Batoedjadjar, Batoegemoek, Batoem, Batoeradja, Batoeretno, Batoeroesa, Batoetoelis, Baton Rouge, Battambang, Battarsea, Battleford, Bauro, Bautsji, Bautzen, Bavel, Bavnehöj, Bayonne, Bayonne, Bayreuth, Baza, Bazel, Bazelland, Bazias, Beachport, Beachy Head, Béarn, Beaucaire, Beauce, Beaufort West, Beaufort Zee, Beaujolais, Beaumont, Beaune, Beauvais, Beckenham, Bedagal (Ls.), Bedagal (R.), Bedford, Bedford, Bedonia, Bedsja's, Bedum, Beegden, Beek, Beek, Beek, Beek, Beekbergen, Beemster, Beer, Beer Berg, Beerlingen, Beers, Beersche Maas, Beerserveen, Beerta, Beerze, Beesd, Beetgum, Beets, Beets, Beetsjoeanaland, Beetsjoeanaland (Protect.), Beetsterzwaag, Bega Kan., Behouden Passage, Belchfird, Beieren, Beierland, Beiersche Hoogvl., Beiersche Woud, Beilen, Beiler Stroom, Beiler Vaart, Beira, Beira (Ls.), Beiroet, Beisan, Bejar, Bekasi, Békásasaba, Békásasaba, Bela, Belang, Belawan, Belbes, Belem, Belem do Pará, Belfast, Belfeld, Belfort, België, Belgische Kongo, Belgrado, Belinjoe, Belkas, Belknap, Bell Alp, Bell Island, Bell Rock, Bell Sound, Bellagio, Bellary, Belle Alliance, Belle Ile, Belle Isle Str., Bellegarde, Bellingwolde, Bellinzona, Bello Horizonte, Belluno, Belmez, Belt Mounts, Belter Wijde, Belvedere Maritti-mo, Bemelen, Bemmell, Ben Attow, Ben Cruaahan, Ben Lawers, Ben Lomond, Ben Mac Dhul, Ben More, Ben More, Ben Nevis, Ben Wyvis, Benares, Bender Abbas, Bender Boesjir, Bendy, Bendigo, Bendzin, Beneden-Comme-wijne, Beneden-Donau, Beneden-Franken, Beneden-Merwede, Beneden-Oosten-rijk, Beneden-Para, Benedenrijnsche, Beneden-Sara-macca, Beneden-Suriname, Beneden-Toen-goeska, Beneden-Tokala, Benediceten Wand, Benevento, Bengalen, Bengalen, Golf v., Bengalen Str., Bengawan, Bengawan Solo, Bengahal, Bengkajang, Bengkalis, Benguella, Benguella (Ls.), Benha el Asi, Beni, Beni Adi, Benicarló, Benin, Benin, Baal v., Benkoelen, Benkova, Bennebroek.

Table with columns for location names and numerical data. Includes entries like Bennekom, Benningbroek, Benoabaroe, Benrath, Benschop, Benteng, Bentheim, Benthuizen, Bentjoeloeck, Beograd, Beraoe (R.), Berar, Berastagi, Beraun, Beraun (R.), Berbek, Berber, Berbera, Berbers, Berbera Riv., Berchem, Berchem, Berchor, Berchtsgaden, Berditsjew, Berdjansk, Bereide, Beren Berg, Beren Eil., Beresow, Beresina, Berg, Berg en Dal, Berg-Karabagh, Berg Oever, Berg Riv., Bergama, Bergamasker Alpen, Bergambacht, Bergamo, Bergelk, Bergen, Bergen, Bergen (Ls.), Bergen-aan-Zee, Bergen-op-Zoom, Bergerae, Bergh, Bergharen, Bergsche Maas, Bergschenhoek, Bergues, Bergum, Bergumer Meer, Bering Eil., Bering Str., Bering Zee, Beringen, Berkel, Berkel, Berkeley, Berkenwoude, Berkhout, Berks, Berlenga Eil., Berlijn, Berlikum, Berlikum, Bermejo, Bermuda Eil., Bern, Bern (Ls.), Berner Alpen, Berner Oberland, Bernina, Bernina Pas, Bernisse, Berre, Berry, Berseba, Berseba, Bertouds Pas, Berwick, Besançon, Besaya, Beser, Besik Göi, Besitang, Beskiden Pas, Besoeki, Besokor, Bessarabië, Best, Betanzos, Bethlehem, Bethlehem, Béthune, Betten, Bettlhorn, Bettmer Meer, Bettmerhorn, Beugen, Beujuk Menderes, Beulaker Wijde, Beuningen, Beuthen, Beuziochem, Beverloo, Beverwijk, Bex, Bezel, Béziers, Bhagalpoer, Bhamo, Bhartpoer, Bhopal, Biafra Baal, Biarritz, Blasca, Bida, Bidaseoa, Biel, Bielefeld, Bieler Meer, Bieltz, Biella, Bien-hoa, Bienne, Biere, Bierum, Biervliet, Biesbosch.

Table of geographical locations and their corresponding page numbers under the 'BIE' section. Includes entries like Blesveld, Bietsch Gletsjer, Bietsch Tal, etc.

Table of geographical locations and their corresponding page numbers under the 'BLAD' section. Includes entries like Bluff Hbr., Blumenau, Blümli Alpen, etc.

Table of geographical locations and their corresponding page numbers under the 'BLAD' section. Includes entries like Bonifacio, Bonifacio, Str. v., Bonin Eil., Bonn, etc.

Table of geographical locations and their corresponding page numbers under the 'BLAD' section. Includes entries like Braziliaanseh Guyana, Brazilië, Brazzaville, etc.

Table with columns for location names and numerical values. Includes entries like Bucaramanga, Buchs, Bückeburg, Buckingham, etc.

Table with columns for location names and numerical values. Includes entries like Bulten A, Buiten-Mongolië, Buitenpost, etc.

Table with columns for location names and numerical values. Includes entries like Buren, Buren, Burg, Burgdorf, etc.

Table with columns for location names and numerical values. Includes entries like Busigny, Bisingen, Bussum, Butjadingen, etc.

C.

Table with columns for location names and numerical values. Includes entries like Cabedello, Cabinda, Cabo de los Agullones, Cabot Str., etc.

Table with columns for location names and numerical values. Includes entries like Cannstatt, Canossa, Canso, Cantabrisch Geb., etc.

Table with columns for location names and numerical values. Includes entries like Ceboe (Eil.), Cecina, Cecina (R.), Cedeira, etc.

Table with columns for location names and numerical values. Includes entries like Cheltenham, Chemnitz, Cherrandoah, Cher, etc.

Table with 3 columns: Name, N, O. Includes entries like Clarens, Clear, Clearwater Meer, etc.

Table with 3 columns: Name, N, O. Includes entries like Colorado, Colorado (R.), Colorado (R.), etc.

Table with 3 columns: Name, N, O. Includes entries like Cordouan, Cordova, Cordova, etc.

Table with 3 columns: Name, N, O. Includes entries like Crépy, Crêt de la Neige, Créus, Kaap de, etc.

D.

Table with 3 columns: Name, N, O. Includes entries like Daarie, Daarlervveen, Dacca, etc.

Table with 3 columns: Name, N, O. Includes entries like Dardsjilling, Darlén, Darlén, Golf v., etc.

Table with 3 columns: Name, N, O. Includes entries like De Wild, De Zeven Eil., Death Valley, etc.

Table with 3 columns: Name, N, O. Includes entries like Dendre, Denekamp, Denemarken, etc.

Table with 3 columns: Name, Value, and Unit. Includes entries like Diego Suarez, Diekirch, Diemen, etc.

Table with 3 columns: Name, Value, and Unit. Includes entries like Dobroedsja, Dobrogea, Dobschau, etc.

Table with 3 columns: Name, Value, and Unit. Includes entries like Dornoch Firth, Dorpat, Dorpsche Beek, etc.

Table with 3 columns: Name, Value, and Unit. Includes entries like Dulsburg-Melderich, Dulsburg-Neudorf, Dulsburg-Neuenkamp, etc.

E.

Table with 3 columns: Name, Value, and Unit. Includes entries like Eadsport, Ealing, East Anglian, etc.

Table with 3 columns: Name, Value, and Unit. Includes entries like Edingen, Edkoch Meer, Edmonton, etc.

Table with 3 columns: Name, Value, and Unit. Includes entries like Egersund, Egge Geb, Eggerberg, etc.

Table with 3 columns: Name, Value, and Unit. Includes entries like Eisenach, Elsenerz, Elsenerz Alpen, etc.

Table with 3 columns: Name, BLAD, and numerical values. Includes entries like Elandsrivier, Elba, Elbazan, Elbe, Elbe-Zandsteen-Geb., Elbeuf, Elbing, Elboers Geb., Elbogen, Elbroes, Elburg, Elche, Elcho, Elde, Elden, Eleusis, Eleuthera, Elfdal, Elkharleby, Elgin, Elgon, Elisabeth, Kaap, Elisabethville, Elizabeth, Eljaso, Elkerzee, Ellekom, Ellersveld, Ellesmere Land, Ellewoudsdijk, Ellice Eil., Ellis Eil., Ellora, Elm, Elmira, Elmshorn, Elobey, Elpaposth Baal, Elsa, Elsene, Elseneur, Elsleth, Elshout, Elsloo, Elspeet, Elst, Elster, Elton Meer, Elvas, Elz, Elzas, Emba, Embach, Embrun, Emden, Emerald, Emerson, Emi Bomo, Emilia, Emine, Kaap, Emmahaven, Emmaketen, Emmarivier, Emmastad.

Table with 3 columns: Name, BLAD, and numerical values. Includes entries like Emmen, Emmen Tal, Emmercompascuum, Emmerik, Emmikh. Berg, Empel, Empire, Empoil, Ems, Emscher, En Nasirah, Enare Meer, Encanadé, Encounter Baal, Enderby Land, Endor, Enfield, Engadin, Engaño, Kaap, Engeland, Engelberg, Engelen, Engelsche Vaarwater, Engelschen, Engelschman Plaats, Enggano, Engchien, English Riv., English Turn, Engwierum, Engwirden, Enkele Wierikke, Enkhuizen, Enkhuizer Zand, Enniskillen, Enns, Enontekis, Enrekang, Enschede, Ensli, Ensenada, Ensival, Enter, Entlebuch, Entre Douro e Minho, Enza, Eolische Eil., Epe, Epen, Epernay, Ephesus, Epinal, Epirus, Epsom, Equatoriaal Kan., Er Rahmanjeh, Er Ramta, Er Rif, Er Riha, Era, Erbehna, Erding, Erdinger Moos.

Table with 3 columns: Name, BLAD, and numerical values. Includes entries like Erdsjles, Erebus, Vulk., Erfurt, Ergasteria, Ergene, Ergeni Heuvels, Erica, Erie, Erie Kanaal, Erie Meer, Eritrea, Eriwan, Erlangen, Erlau, Erm, Ermeland, Ermelo, Ermerald Eil., Erne, Erp, Errigal, Erschmatt, Ersingjan, Ertholmene, Ertsberg, Ertsgebergte, Ertsrikje Oeral, Erzroem, Es-Salhihjah, Es-Sait, Es-Sijhr, Esbeek, Esbjerg, Escaliers, Pas des, Esecut, Esch, Eschach Kreuz Berg, Escharen, Eschweiler, Esino, Eskilstuna, Eskimo Baal, Eskimo's, Eskisjir, Esia, Esmeraldas, Esneh, Esperance, Espichel, Kaap, L'Espinoise, Espirito Santo, Esquimalt, Essehen, Essegg, Essequibo, Esslingen, Essen, Est, Este, Esten, l'Esteral, Estland, Estremadura.

Table with 3 columns: Name, BLAD, and numerical values. Includes entries like Estremadura, Esztergom, Et Tih, Etang d'Aurelthan, Etang de Berre, Etang de Biscarrosse, Etang de Carcaux, Etang de Cazaux, Etang de Lacanau, Etang de Léon, Etang de Leucate, Etang de Lit, Etang de Parentis, Etang de Sanguinet, Etang de St. Julien, Etang de Soustons, Etang de Vaccares, Etna, Etna Baal, Eton, Etosja Zoutmoeras, Etretat, Etsch, Etselbrück, Etten, Eiten, Eiternach, Euboea, Eulen Geb., Eupatoria, Eupen, Euphraat, Eure, Eureka, Euripos, Euripos Kanaal, Europa, Europeesch Noordzee Bekken, Eurotas, Euskirchen, Eustalius, Eutin, Evans Pass, Evansville, Everdingen, Everett, Everingen, Evian, Evora, Evreux, Ewab Eil., Ewijk, Ewijksluis, Exe, Exeter, Exmoor, Exmouth, Eydikuhnen, Eyehorn, Eyob, Eyre Meer, Eyre Schiereil., Ezinge, Ezumazijl.

F.

Table with 3 columns: Name, BLAD, and numerical values. Includes entries like Fa-tsjang, Faemund Meer, Faenza, Fagne, Fair Head, Fairbanks, Faizabad, Fak-Fak, Falcons, Kaap, Falkland Eil., Fall River, Fallawatra Riv., Falmouth, Falso, Kaap, Falster, Falsterbo, Falun, Famene, Fanning, Fanö, Fao, Fär-Öer Eil., Farafanga, Farafra, Farafra, Oase, Fawell, Kaap, Fargo, Farina, Kaap, Farmsum, Farö, Faro, Farquhar Eil., Farsan Eil., Farsjoda, Fatce Swietie, Fatra, Fauigny, Faulborn, Faxa Fjord, Faxö Boecht, Fayal, Fazareh, Fécamp, Federatief Territorium, Fehmarn, Fehmarn Belt, Feld Berg, Feld Berg, Feldberg, Feldkirch, Felixstowe, Fella, Fellata's, Feitre, Fen District, Fengtien, Fengtien (Ls.), Fennema Gebergte.

Table with 3 columns: Name, BLAD, and numerical values. Includes entries like Feodosia, Ferden, Foredsjik, Fern Pas, Fernandina, Fernando Noronha, Fernando Poo, Ferrara, Ferro, Ferrol, Ferse, Ferwerd, Ferwerderadeel, Fessan, Fez, Fianarantsoa, Flechtel Geb., Fidsji-bekken, Fidsji Eil., Fier, Fiesch, Fiescher Gletsjer, Fiescher Hörner, Fie Ness, Figari, Kaap, Figeac, Fijig, Figueira da Toz, Figueiras, Fijenoord, Fijnaard, Fijhaucen, Filippijnen, Filippijnen-bekken, Filippijnen-trog, Filippine, Filipberg, Filipstad, Finisterre, Kaap, Finland, Finley, Finmarken, Finnen, Finow Kanaal, Finsche Golf, Finsteraarhorn, Finsterwolde, Firando, Firth of Clyde, Firth of Forth, Firth of Lorn, Firth of Tay, Fisack, Fischer, Kaap, Fischhausen, Fisher Str., Fishguard, Fitzroy.

Table with 3 columns: Name, BLAD, and numerical values. Includes entries like Flume, Fivellingoo, Fjorden Fjord, Flamborough Head, Flamingo, Flamingo Baal, Flensburg, Flensburger Förde, Fletschhorn, Fleurus, Flierenberg, Films, Flinders Range, Flinders Riv., Flint, Flint, Florac, Florence, Flores, Flores Str., Florianopolis, Florida, Florida Bank, Florida Keys, Florida Schiereil., Florida Str., Fluethorn, Fluela, Fluela Pas, Fluelen, Flumendosa, Flushing, Fly Riv., Fo-kien, Fo-kien Str., Foce del Po di Maestra, Foe-ning, Foe-san, Foe-tsjou, Foea, Foedsj-jama, Foedsj, Foekoe, Foekoeoka, Foelbe's, Foeban, Foesani, Foeta Dzijallon, Foggia, Fogo, Föhr, Foix, Földen Fjord, Folgetonden, Foligno, Folkestone.

Table with 3 columns: Name, BLAD, and numerical values. Includes entries like Follonica, Fonseca Baal, Fontainebleau, Fonteln (Bonaire), Forbach, Foreados, Förde, Förde Fjord, Forestière, Forêt d'Argonne, Forêt d'Othe, Forli, Formentera, Formentor, Kaap, Formosa, Formosa Str., Formosa, Fort v. d. Capellen, Fort Chimo, Fort Jackson, Fort Jameson, Fort de Koek, Fort Lamy, Fort Norman, Fort Selkirk, Fort St. Andries, Fort St. Philip, Fort Wayne, Fort William, Fort Worth, Fortaleza, Fortbaai, Forth, Fourchon Passage, Fourmies, Fowey, Fox Bekken, Fox Kanaal, Foxholster Meer, Foyle, Foz, Frameries, Franceville, Franche Comté, Franeker, Franekeradeel, Franken, Franken Höhe, Franken Woud, Frankfort, Frankfort, Frankfort, Frankische Jura, Franklin, Franklin Str., Frankrijk, Frans Jozefs Kan., Frans Jozefs Land, Frans Kanaal.

Table with columns for location, BLAD, and coordinates. Includes entries like Fransch Equatoriaal, Afrika, Fransch Guinee, etc.

Table with columns for location, BLAD, and coordinates. Includes entries like Frederik Hendrik, Eil., Frederik Willem IV, etc.

Table with columns for location, BLAD, and coordinates. Includes entries like Fribourg, Fribourg (Ls.), Friedrichshafen, etc.

Table with columns for location, BLAD, and coordinates. Includes entries like Fruska Gora, Frutigen, Fryoles, etc.

G.

Table with columns for location, BLAD, and coordinates. Includes entries like Gaarkenken, Gaasp, Gaasterland, Gabes, etc.

Table with columns for location, BLAD, and coordinates. Includes entries like Gavarnie, Gave d'Ossau, Gave de Pau, etc.

Table with columns for location, BLAD, and coordinates. Includes entries like Giessen, Gieten, Gieterveen, Giethoorn, etc.

Table with columns for location, BLAD, and coordinates. Includes entries like Goenoeng Boerangrang, Goenoeng Boliohoetoe, etc.

Table with 4 columns: Name, Longitude (Z.), Latitude (N.), and Page Number. Includes entries like Goenoeng Tangan, Goenoeng Tang-gamoos, Goenoeng Tangkoe-banpraoe, etc.

Table with 4 columns: Name, Longitude (Z.), Latitude (N.), and Page Number. Includes entries like Graham Land, Grahamstown, Grajische Alpen, Grammankondre, etc.

Table with 4 columns: Name, Longitude (Z.), Latitude (N.), and Page Number. Includes entries like Grijskerk, Grijskerke, Grinna, Grimby, Grimsel Pas, Grind, etc.

Table with 4 columns: Name, Longitude (Z.), Latitude (N.), and Page Number. Includes entries like Groot St. Joris, Groot Slaven Riv., Groot Steppe, Groot Syrte, etc.

H.

Table with 4 columns: Name, Longitude (Z.), Latitude (N.), and Page Number. Includes entries like Ha-nol, Ha-tinh, Haakon VII Land, Haaks (Lichtschip), etc.

Table with 4 columns: Name, Longitude (Z.), Latitude (N.), and Page Number. Includes entries like Habban, Habinsaran, Habsburg, Haidarabad, etc.

Table with 4 columns: Name, Longitude (Z.), Latitude (N.), and Page Number. Includes entries like Hal-tsjou, Haidarabad, Haidarabad (Ls.), Halfa, etc.

Table with 4 columns: Name, Longitude (Z.), Latitude (N.), and Page Number. Includes entries like Halloz, Halifax, Halifax, Hall Land, Halland, etc.

K.

Table listing geographical locations under 'KAA' with columns for location name and numerical data (e.g., 5 10 N., 56 7 W., 44).

Table listing geographical locations under 'REGISTER' with columns for location name and numerical data (e.g., 51 22 N., 4 30 O., 16).

Table listing geographical locations under 'KIN' with columns for location name and numerical data (e.g., 56 10 N., 14 55 O., 26).

Table listing geographical locations under 'KIN' with columns for location name and numerical data (e.g., 51 24 N., 5 11 O., 16).

Table listing names and coordinates for the 'KIN' section, including entries like Kinnaird Head, Kintong, Kintyre, etc., with columns for BLAD, coordinates, and a final column.

Table listing names and coordinates for the 'REGISTER' section, including entries like Koba, Kobdo, Kobe, etc., with columns for BLAD, coordinates, and a final column.

Table listing names and coordinates for the 'REGISTER' section, including entries like Kolonelsdiep, Kolonie Vaart, Kolonnaes, etc., with columns for BLAD, coordinates, and a final column.

Table listing names and coordinates for the 'REGISTER' section, including entries like Koudekerke, Koudum, Kowel, etc., with columns for BLAD, coordinates, and a final column.

L.

Table listing names and coordinates for the 'L' section, including entries like La Alcarria, La Brévia, La Bureba, etc.

Table listing names and coordinates for the 'L' section, including entries like La Cisa, La Cluse, La Coruña, etc.

Table listing names and coordinates for the 'L' section, including entries like La Dôle, La Faux, La Fère, etc.

Table listing names and coordinates for the 'L' section, including entries like La Goulette, La Granja, La Grau, etc.

Table with columns for location names and numerical values. Includes entries like Liverpool Vlake, Livingstone, Livingstone Berg, etc.

Table with columns for location names and numerical values. Includes entries like Loezon, Lofodden, Lofoten, etc.

Table with columns for location names and numerical values. Includes entries like Lorraine belge, Los Angeles, Los Monegros, etc.

Table with columns for location names and numerical values. Includes entries like Lugo, Lugos, Luik, etc.

M.

Table with columns for location names and numerical values. Includes entries like Ma Retraite, Ma-san-po, Maagdenburg, etc.

Table with columns for location names and numerical values. Includes entries like Madjoen (Is.), Madison, Madjalaja, etc.

Table with columns for location names and numerical values. Includes entries like Makarikari Zoutmoerassen, Makassar, Makassa, etc.

Table with columns for location names and numerical values. Includes entries like Mampawah, Man, Mana, etc.

Table with columns for location names and coordinates (BLAD). Includes entries like Moerzoek, Moesa, Moesj, Moetsjnga Bergen, Moezel, Mogador, Mogdlsjoe, Mogok, Mohaes, Mohammerah, Mohave Woestijn, Mohlew, Mohlew, Mohn, Kaap, Moissae, Mojl, Mok-po, Moker Vaart, Mokka, Mokragora, Mol, Moldau, Moldavië, Moldawa, Molde, Molde Fjord, Molenaarsgraaf, Molienbeek, Molengat, Molengraaff Gebergte, Moleson, Molfetta, Molise, Molkworum, Möll, Möll Tal, Mollendo, Molo, Str., Molo del Granatello, Mologa, Molopo, Molopolole, Molukken, Moluksche Zee, Mombarone, Mombas, Mona Passage, Monaco, Monastr, Moncayo, Mönch, Mondego, Mondego, Kaap, Mondesir, Mondovi, Mondroñedo, Mondsee, Monferrat, Heuvel-land v., Mongalla, Mongolen, Mongolië, Monmouth, Monnikendam, Monnikenwerf, Monongahela, Monrovia, Mons, Monschau, Monseny, Monster, Mont d'Angèle, Mont des Angès, Mont Blanc, Mont Buët, Mont Cenis Pas, Mont Chamboyron, Mont Chasseron, Mont du Cheiron, Mont Colomby de Gax, Mont Dôle, Mont Dore, Mont Genève, Pas v. d., Mont Jorat, Mont Louis, Mont du Luberon, Mont de Marsan, Mont Maudit, Mont Mezene, Mont d'Or Tunnel, Mont-oz, Mont Pelat, Mont Pelée, Mont Pelvoux, Mont Perdu, Mont Pilat, Mont Risoux, Mont Salève, Mont Sia, Mont St. Michel

Table with columns for location names and coordinates (BLAD). Includes entries like Mont St. Rigaud, Mont St. Taillefer, Mont aux Sources, Mont Tendre, Mont Terrible, Mont Ventoux, Mont Vinaigre, Montaggio, Montagne d'Arrée, Montagne d'Aubrac, Montagne du Cantal, Montagne de Cuirons, Montagne de la Lozère, Montagne du Luberon, Montagne de Lure, Montagne de la Margeride, Montagne Noire, Montagne Noire, Montagnes du Lomont, Montana, Montauban, Montbéliard, Montesaule Mines, Monte Adamello, Monte Alto, Monte Alvo, Monte Amlata, Monte Arera, Monte Argentario, Monte de Barbanza, Monte Beigna, Monte Bobia, Monte Bue, Monte Candan, Monte Capanna, Monte Carlo, Monte Caro, Monte Castro Mayor, Monte Catria, Monte Cavallo, Monte Ceneri, Monte Cimone, Monte Cinto, Monte Circeo, Monte Coba da Serpe, Monte Cristallo, Monte Cristo, Monte Cusna, Monte d'Disgrazia, Monte Ebro, Monte Falterona, Monte Ferru, Monte Gargano, Monte Gottero, Monte Grappa, Monte Leone, Monte Linas, Monte Maggiore, Monte Massoncello, Monte del Matese, Monte Menone, Monte Moro Pas, Monte Papa, Monte Pellegrino, Monte Petrosio, Monte Pisanino, Monte Pollino, Monte Redorta, Monte Rosa, Monte Somma, Monte Stella, Monte de los Tejos, Monte Tofana, Monte Torena, Monte Trocchio, Monte Valnera, Monte Velino, Monte Viso, Monte Vittore, Monte Volture, Montélimar, Montello, Montenegro, Monterado, Monterey, Montes de Oca, Montes de Toledo, Montes de Torozo, Montes Universales, Montevideo, Monterland, Montfort, Montfort, Montgomery, Mont d'Ala, Monti Bertel

Table with columns for location names and coordinates (BLAD). Includes entries like Monti Euganel, Monti del Gennargentu, Monti Lepini, Monti Lessini, Monti Limbara, Monti Nebrodi, Monti Orobil, Monti Pisan, Monti Sabini, Montier, Montigny, Montmédy, Montmélian, Monto Rotondo, Montoro, Montpelier, Montpellier, Montreal, Montreux, Montrose, Monts du Charolais, Monts Corbières, Monts Faucilles, Monts du Forez, Monts du Lyonnais, Monts du Morvan, Monts du Velay, Montserrat, Montserrat (E.), Monza, Moëtang, Mooiweng Berg, Mook, Moordrecht, Moos Jaw, Morat, Moravië, Moravische Poort, Morawa, Moray Firth, Moribban, Mordwinen, Morea, Morecambe Baal, Morel, Morelia, Morelos, Moreni, Moresnet, Moreton Baal, Moreton Eil., Morez, Morgan, Morgi, Morjäv, Morlaix, Morobe, Morogoro, Morotai, Str., Morris Jesup, Kaap, Morrisania, Mors, Morsjansk, Mosdok, Mosjl, Moskou, Moskwa, Moskwa (R.), Mosoel, Mosquito Bank, Moss, Mossamedes, Mossamedes (Ls.), Mosselbaal, Mosselkreek, Mostaganem, Mostar, Motala, Motherwell, Motlau, Moto, Motril, Moudon, Moulins, Moulmein, Mount Ardan, Mount Augustus, Mount Bryan, Mount Cook, Mount Cook, Mount Cowen, Mount Egmont, Mount Elias, Mount Everest, Mount Franklin, Mount Godwin Austen, Mount Hamilton, Mount Harvard, Mount Heuglin, Mount Hood, Mount Hooker, Mount Hotham

Table with columns for location names and coordinates (BLAD). Includes entries like Mount Jefferson, Mount Kosciuszko, Mount Lafayette, Mount Lassen, Mount Lindsay, Mount Logan, Mount Logan, Mount Lyell, Mount Mac Kinley, Mount Marcy, Mount Markham, Mount Melbourne, Mount Mitchell, Mount Pinos, Mount Rainier, Mount Sea View, Mount Victoria, Mount William, Mount Wrangel, Mounts Bay, Mourné Mouth, Mozambique, Mozambique, Kan. v., Mozambique-drempeel, Mpapoea, Mrawan, Msta, Muela de Ares, Muela de S. Juan, Muelas de Carcelen, Muga, Mühlheim, Muiderberg, Muiderberg, Muiderzand, Muilrea, Müke, Muide, Mulhaeen, Mulhouse, Mull, Müller Geb., München, Mund, Münden, Munkacevo, Munkács, Munnekezi, Munster, Münster, Münster, Münster, Munstergeleen, Münsterland, Munsterscheveld, Muntendam, Muntok, Muonio Eil., Muota, Mur, Mur, Murane, Murano, Murat, Meer v., Murchison, Murchison Goudvelden, Murchison Val, Murcia, Müritz Meer, Murmerwoude, Muros, Murray, Murren, Murrumbidgee, Murten, Murviedro, Murz, Musart Pas, Musgrave Range, Mussel A, Mussel A Kan., Musselkanaal, Mustag-ata, Mustapha, Kaap, Mutfler, Mwerose Meer, Myingyan, Mylykyina, Mykene, Mykonos, Mylius Erichsen Land, Mytho, Mytilini, Mytilini (Ell.), Myvatn

Table with columns for location names and coordinates (BLAD). Includes entries like Naab, Naaldwijk, Naarden, Naarder Meer, Naarn, Nabeul, Nabresina, Nabruwe, Nabulus, Nachtsjewan, Nädendal, Naestved, Nagasaki, Nagoya, Nagpoer, Nagy-Körös, Nagy-Varad

Table with columns for location names and coordinates (BLAD). Includes entries like Nahe, Nahr el Asy, Nahr el Litani, Nain, Nairobi, Nakon-sawang, Nakrar Pas, Nalabo, Nalon, Naltsjik, Nam-dinh, Namangan, Namen, Namen (Ls.), Namih, Namlea, Namodale

Table with columns for location names and coordinates (BLAD). Includes entries like Namrole, Namur, Namur (Ls.), Nan-sjan, Nan-tsjang, Nanaimo, Nancy, Nanga Parbat, Nangapinh, Nangatajap, Nanking, Nanning, Nantai, Nantucket, Nantucket, Naeroer, Napels

Table with columns for location names and coordinates (BLAD). Includes entries like Napels, Golf v., Napier, Napo, Narbada, Narbonne, Narenta, Narew, Närödal, Naremondia, Narowa, Narvik, Narwa, Narym, Naryn, Nashville, Nassau, Nassau

N.



Table listing geographical locations under the 'OAH' column, including entries like Oahoe, Oakland, Oamaroo, Oasr-isherin, Oaxaca, Ob, Ob Boezem, Oban, Obbia, Obbleht, Obdam, Obdorsk, Ober Aar Gletsjer, Ober Ammergau, Ober Drauburg, Ober Laibach, Oberalp Pas, Oberberg, Oberhausen, Oberland Kan., Oberwald, Obi Eil., Obidos, Oblou, Obok, Obra, Obra Kan., Obsjel Syrt, Oceaan Eil., Oehill Hills, Oehotk, Oehotk, Zee v., Ochrida, Ochrida Meer, Oeker, Oekmulgee, Odde, Oden Woud, Odenburg, Odense, Oder, Oder Bruch, Oder-Spree-Kan., Odernberg, Odessa, Odlel, Odijk, Odoorn, Oebangi, Oebangi-Sjari, Oebon, Oehsa Nor, Oedalpoer, Oeding, Oedjoeng Api, Oedjoeng Awarawar, Oedjoeng Batoo-poeth, Oedjoeng Bira, Oedjoeng Boegel, Oedjoeng Brebes, Oedjoeng Datoe, Oedjoeng Djati, Oedjoeng Dondo, Oedjoeng Flesko, Oedjoeng Ganteng, Oedjoeng Kandj, Oedjoeng Karang-hoto, Oedjoeng Karawelang, Oedjoeng Krawang, Oedjoeng Lassa, Oedjoeng Leran, Oedjoeng Losari, Oedjoeng Mandar, Oedjoeng Manimbaja, Oedjoeng Ogoamas, Oedjoeng Pama-noekan, Oedjoeng Pangkah, Oedjoeng Pangkalsiang, Oedjoeng Patjinan, Oedjoeng Pemalang, Oedjoeng Radja, Oedjoeng Sadari, Oedjoeng Tanah, Oedjoeng Toean, Oedjidsj, Oeelle, Oefa, Oefa (R.), Oefa Plateau, Oefelt, Oeganda, Oegstgeest, Oekerewe Meer, Oekralne, Oekralners, Oelala, Oeieheue, Oelemari Riv., Oelassers, Oeljanbator, Oeljanow, Oeljasoetai, Oemtata, Oena, Oenalasjka, Oengaran, Oenkerk, Oepoloe, Oeral (R.), Oeral Geb., Oerfa, Oerle, Oermia, Oermia Meer, Oeroemtsji, Oesbaj, Oesbekistan, Oeskoedar, Oessa.

Table listing geographical locations under the 'BLAD' column, including entries like Oessoeri, Oest-Abakanskoje, Oest-Oert Plateau, Oest-Sylma, Oest-Syssolsk, Oeta, Oetakwa, Oetoemboewe, Oeever, Oewalli, Ofanto, Offenbach, Offenber, Ofoten Fjord, Ogden, Ogdensburg, Oglo, Ognon, Ogowe, Ohee, Ohlo, Ohlo (R.), Oil City, Oilge, Oirjaten, Oisan, Oise, Oitos Pas, Ojo, Ojos del Guadiana, Oka, Okahandja, Okawango, Okayama, Okeechobee Meer, Okl, Oklahoma (Ls.), Oklahoma City, Oland, Oldambt, Oldeberkoop, Oldeboorn, Oldebroek, Oldekerk, Oldemarkt, Oldenburg, Oldenburg (Ls.), Oldenhove, Oldenzaal, Oldham, Olekma, Olenek, Oléron, Olie-kust, Ollifants Riv., Ollifants Riv., Ollinda, Ollvenge, Ollmenhorn, Ollmütz, Olomouc, Olonos, Olot, Olpe, Olperer, Olist, Olt, Oltén, Oltérterp, Olti, Oltioe, Olympia, Olympia (Berg), Olympic Mounts, Olympus, Olympus, Om, Oma, Kaap, Omaers, Omaha, Oman, Oman, Golf v., Omatako Berg, Ombal, Str., Ombrah, Ombrene, Omdoerman, Ommelanderwijk, Ommen, Ommerkanaal, Ommerschans, Omsk, On, Ondava, Onderdendam, Onega, Onega (R.), Onega Baal, Onega Meer, Oneize, Onmaye, Kaap, Onon, Onon Eil., Onrust, Onstedde, Ontario, Ontario Meer, Oodnadatta, Oolen, Ookiep, Oolen, Ooltiensplaat, Oorsbeek, Oorschot, Oost-Australische Bocht, Oost-Baal, Oost-Baal, Oost-Beskidén, Oost-Dal-Elf, Oost-Friesland, Oost-Ghats, Oost-Pruisen.

Table listing geographical locations under the 'BLAD' column, including entries like Oost-Quarken, Oost-Roemellé, Oost-Slaven, Oost-Soedan, Oost-Toerkestan, Oost-Vaagó, Oost-Vlaanderen, Oostburg, Oosthineese Zee, Oostdongeradeel, Oostelbeers, Oostelijk Kanaal, Oostelijke Cordillera, Oostelijke, Oostelijke Gobi, Oostelijke Manytsj, Oostende, Oostenrijk, Oostenrijkers, Oostenrijksehe Alpen, Oostenrijksehe Hoogvl., Ooster, Ooster-Schelde, Oosterbeek, Oosterblokker, Oosterdijp, Oosterdijp, Oosterend, Oostergoo, Oosterhesselen, Oosterhout, Oosterland, Oosterland, Oosterlittens, Oostermeer, Oostermoer, Oostermoersehe Vaart, Oosterwijk, Oosterwolde, Oosteurop. Laagvl., Oostfriesche Gaatje, Oostfriesche Waddeneil., Oostgat, Oostgat, Oosthuizen, Oostkaap, Oostkapelle, Oostkerke, Oostmahorn, Oostpant, Oostpunt, Oostsouburg, Ooststelligewerf, Oostvlieland, Oostvoorne, Oostwolde, Oostwoud, Oostzaan, Oostzee, Ootmarsum, Opeinde, Opeinde, Ophemert, Opheusden, Opijnen, Ophir, Oploo, Opmeer, Oporto, Oppa, Oppeln, Opper-Aletsch-Gletsjer, Opper-Beieren, Opper-Franken, Opper-Guineez, Opper-Lausitz, Opper-Oostenrijk, Opper-Palts, Opper-Silezië, Opper-Volta, Opperdoos, Opsterland, Opsterlandsche Compagnonsvrt., Oradea Mare, Oran, Oran, Oran, Orange, Orange City, Oranje, Oranje Geb., Oranje, Kaap v., Oranje Kanaal, Oranje Nassau, Oranje Pan, Oranje-Vrijstaat, Oranjebaai, Oranjedorp, Oranjerivier, Oranjestad, Oranjestad, Oranjewoud, Orb, Orbe, Orbe (R.), Orbetello, Orchon, Orco, Oreala, Oreblo, Oregon, Orel, Orenburg, Orensé, Orepuki, Oresund, Oriënt-geul, Orihuella.

Table listing geographical locations under the 'BLAD' column, including entries like Orinoco, Orissa, Oristano, Oristano, Golf v., Orizaba, Orizaba Peak, Orkaden, Orleanals, Orleanals, Ormoes, Str. v., Ormans, Orne, Ornsköldsvik, Oroja, Orontes, Orphan, Orphan, Golf v., Orsieres, Orsk, Orsova, Ortegal, Kaap, Ortigueira, Ortlér, Ortlér Alpen, Oruro, Orvieto, Ory, Pie d', Os, Osaka, Osear II Land, Oschinnen Meer, Osel, Osigova Geb., Osj, Oskarhamn, Osling, Oslo, Oslo (Ls.), Osmanen, Osnabrick, Osothei, Ossa, Ossendrecht, Ossensisse, Osseten, Oste, Ostende, Ostersj, Osterrisör, Ostersund, Ostia, Ostjaken, Osttrava, Osttra, Ostwego, Otaroe, Otawi, Otterleek, Othup Geb., Otrabanda, Otranto, Otranto, Str. v., Otscher Berg, Ottaiano, Ottawa, Ottawa Riv., Ottersen, Otter Elf, Otterloo, Ottersum, Ototland, Otway, Kaap, Otz, Otztaler Alpen, Ouatch Lake, Oueche, Oud Castillé, Oud Loekrecht, Oud Valkenberg, Oudalblas, Oudappelsga, Oudaverreest, Oudbelerland, Oudorp, Oude Bahama Kan., Oude Blitzipl, Oude Diep, Oude IJsel, Oude Maas, Oude Maasje, Oude Rijn, Oude Rijn, Oude Wester Eems, Oude Westfriesche Zeedijk, Oude Wetering, Oude Wetering, Oudega, Oudeholtspade, Oudelande, Oudemirdum, Oudemirdumer Klif, Oudenaarde, Oudenbosch, Oudendijk, Oudendijk, Oudenhoorn, Oudenhoorn, Oudenhoorn, Oudenrijn, Oudepekel, Ouder Amstel, Ouderkerk, Ouderkerk, Oudeschild, Oudeschoot, Oudestatenzijl, Oudetonge, Oudewater, Oudewetering, Oudgastel, Oudhuizen, Oudhuizen, Oudkarspel, Oudorp.

Table with columns for location, BLAD, and values. Includes entries like Oudshoonebeek, Oudshoorn, Oudtshoorn, Oudvosmeer, Oustrupillan, Vulk, Ougrée, Ouistreham, Our, Ouro Preto.

Table with columns for location, BLAD, and values. Includes entries like Ourthe, Ouse, Ouse, Out Skerries, Ouwerkerk, Over-Betuwe, Over-Veluwe, Overasselt, Overdinkel, Overflakkee.

Table with columns for location, BLAD, and values. Includes entries like Overijssel, Overijsselsch Kan., Overschie, Overslag, Overtoom, Overveen, Ovezande, Oviedo, Owari Baal, Owenat.

Table with columns for location, BLAD, and values. Includes entries like Owen Stanley Geb., Orelöfund, Oxford, Oxford, Oxus, Ojana Indianen, Oyster Baal, Oysterpond, Ozark Geb.

P.

Table with columns for location, BLAD, and values. Includes entries like Paalberg, Paap Zand, Paardenbaai, Paarl, Paasch Eil., Pabe, Pacasmayo, Pachuca, Pacific Antark-tisch Bekken, Pacific Bekken, Padalarang, Padang, Padang (Ls.), Padangpandjang, Padangsidimpoean, Padangtidji, Paderborn, Pading, Padre Eil., Padron, Padua, Paß Chol, Paestum, Pagatan, Pageralam, Paglia, Pagoerawan, Pagopago, Pahang, Paimboeuf, Painan, Paisley, Paiton, Paiz do Vinho, Pajakoemboeh, Pak-hol, Paka Eil., Pakantan, Pakka Pakka, Paknam, Pakomale, Palaboehan, Palaeostom Meer, Palaoe Eil., Palaoe, Trog v., Palawan, Paleleh, Palembang, Palembang, Palencia, Palermo, Palestina, Palima, Palturi, Kaap, Palk's Str., Pallanza, Palm Beach, Palma, Palma, Baai v., Palmas Eil., Palmas, Kaap, Palmerston, Palmerston, Palmi, Palmnicken, Palmyra, Palmyra, Paloe, Paloebaal, Palomeu Riv., Palopo, Palos, Kaap, Palos de la Fron-tera, Pamangkat, Pamanoeakan-en, Pambaoeng, Pamekasan, Pamir, Hoogland, Pampanoea, Pamplico Sound, Pamplona, Pampus, Panagia, Evangelistria, Panal, Panama, Panama (Ls.), Panama, Golf v., Panama, Isthmus v., Panandjoeng Baai, Panaro, Panaroeakan, Panataran, Panay, Pancsova, Pandakan, Pandeglang, Panderma, Pandjang, Pandji, Pangani, Panggoel, Baai v., Pangkadjene, Pangkalanboeoen, Pangkalanbrandan, Pangkalansoesoe, Pangkalpinang, Pangoeroeran, Pangoetarang, Pangpang Baai.

Table with columns for location, BLAD, and values. Includes entries like Pangradinan, Panjaboengan, Panna Maria, Pannerden, Pannerdensch, Kanaal, Pantar, Pantar, Str., Pantellaria, Panti, Pantojim, Paemoteo Eil., Paemoteo Eil., Papai, Papapoei, Papat, Papeete, Papegaalen Eiland, Papekop, Papenburg, Papendrecht, Papoea Golf, Papoea Territorium, Papoea's, Paps of Jura, Para, Para Riv., Paracel Eil. en Riffen, Paradise, Paraguay, Paraguay (R.), Parahyba, Parahyba (Ls.), Parahyba (R.), Paraiso, Parakan, Paramaribo, Paramatta, Parameras de Molina, Parana, Parana (Ls.), Parana (R.), Paranagua, Paranahyba, Parapananema, Pardubitz, Pare, Parentis, Parenzo, Parepare, Parepare Baai, Paria, Golf v., Parliaman, Parigi, Parijs, Parima Geb., Parintins, Pariti, Parma, Parma (R.), Parnahyba, Parnahyba (R.), Parnassus, Pärnu, Paron, Paros, Parregaster Meer, Parry Eil., Parry Kaap, Parseier Spitze, Parsoboeran, Partenkirchen, Partinico, Paru, Pasangkajoe, Pasartais, Pasarwadjo, Baai v., Pase, Pasadena, Pasel, Pasir, Pasir (Ls.), Pasir (R.), Pasirgantung, Pasirian, Pasirpengarajan, Pasman, Pasoendan, Pasoeroean, Pasongsongan, Pass Thurn, Passage W., Passage à l'Outre, Passagente, Passaic, Passarge, Passaro, Kaap, Passau, Passchendale, Pasto, Pasvik Elf, Patagonië, Patagoniërs, Patani, Patani, Paternoster Eil., Paterson, Paterswolde, Pati, Patientie, Str., Patjitan.

Table with columns for location, BLAD, and values. Includes entries like Patjitan, Baai v., Patkol Geb., Patmos, Patna, Patos Lagune, Patras, Patras, Golf v., Patrick, Paturages, Pau, Paullac, Paulo Affonso Val, Pauluspolder, Pavia, Pawbwo, Paxos, Payer Spits, Pays de Bray, Payta, Peace Riv., Pearl Harbour, Peary Fjord, Peary Land, Pecos Riv., Pees, Pedro Miguel, Pedrosoengoe, Vallen, Pedrotallagalla, Peel Eil., Peene, Pegaden Baroe, Pegandon, Pegoe, Pegoe (Ls.), Pegoe, Golf v., Pegoe Yoma, Pei-ho, Peipus Meer, Peissenberg, Peize, Peizerdiep, Pekalongan, Pekalongan (Ls.), Pekan, Pekanbaru, Peking, Pekelmeer, Peking, Pelagosa Eil., Pelaihari, Pelalawan, Peleng Str., Pelerin, Peltham Bay Park, Pellon, Pella, Pellworm, Pelly Riv., Peloponnesos, Pelorit. Geb., Pelotas, Pelusium, Pematang, Pematangsantar, Pematangsidaanik, Pempa, Pemboeang, Pembroke, Pembroke, Peña Montanessa, Peña Negra, Peña Prieta, Peña Uhña, Peñalara, Pico de Peñas, Golf v., Peñas, Kaap, Peñas de Europa, Pendsjaab, Penelios, Pengalengan, Pengaron, Peniche, Penninisch Geb., Pennsylvanië, Penoba, Peñon de Velez, Penrhyn, Pensacola, Pentadaktylon, Pentland Firth, Pentland Hills, Penty Baai, Penza, Penzance, Peoria, Peperbaai, Peperga, Peperkust, Papi Sjan, Pepinster, Pera, Perbaeangan, Perdagangan-tomeoen, Perea, Perekop, Pergamon, Périgueux, Perim, Perim Dagh, Perm, Pernambuco.

Table with columns for location, BLAD, and values. Includes entries like Pernambuco (Ls.), Pernau, Pernis, Péronne, Perot, Perpignan, Persante, Persepolis, Perth, Perth, Pertuis d'Antioche, Pertuis Breton, Pertuis de Maumus-son, Peru, Peruaansch-Chi-leenssch Bekken, Perugia, Perzen, Perzië, Perzische Golf, Pesaro, Pescadores, Pescara (R.), Pescara, Peschiera, Pesens, Pesjawan, Peta, Petali, Golf v., Petasj Tikwa, Peter den Grooten, Baai van, Peterborough, Peterhead, Peterhof, Petermann Spits, Petit Croix, Petit Rhône, Petite Helpe, Petjangakan, Peto, Petrokow, Petropaulowsk, Petropawlofsk, Petropawlofsk, Petrowsk, Petsamo, Petsjenga, Petsjili, Golf v., Petsjora, Petsjora Baai, Petten, Petzeck, Peureula, Peursum, Pewsum, Pfäfers, Pfaffikon, Pforzheim, Pharsalos, Philadelphia, Philippeville, Philippeville, Philippi, Philippopel, Philipsburg, Philipsdorp, Phoenix, Phoenix Eil., Piaam, Piaccenza, Pianosa, Plauhy, Piave, Picaardië, Piccolo, Pichincha, Pico, Piemont, Pierre, Pierre sur Haute, Pierre Pertuis, Piershil, Piesting, Pieterburen, Pietermaai, Pietermaritzburg, Pietersburg, Pieterzijk, Pietrosoc, Pietschker Berg, Pijnakker, Pikes Peak, Pikien Rio, Pikmeer, Pilatus, Pilcomayo, Pilitza, Pillau, Pilsen, Pimba Kreek, Pin-jang, Pinar, Pinar del Rio, Pindus Geb., Pinega, Pinerolo, Ping-jang, Ping-siang, Pingjum, Pinheiro, Pinke Gat.

Table with columns for location names and coordinates (BLAD). Includes entries like Prospa, Prespent Park, Provence, etc.

Table with columns for location names and coordinates (BLAD). Includes entries like Puerto de Despeñaperros, Puerto de Guadarama, etc.

Table with columns for location names and coordinates (BLAD). Includes entries like Puget Str., Puigcoerda, Puignal, etc.

Table with columns for location names and coordinates (BLAD). Includes entries like Punta Santa Eugenia, Purmer, Purmerend, etc.

Q.

Table with columns for location names and coordinates (BLAD). Includes entries like Qú Appelle Riv., Quang-binh, Quang-ngal, etc.

Table with columns for location names and coordinates (BLAD). Includes entries like Quebec (Ls.), Quedlinburg, Queen Mary Land, etc.

Table with columns for location names and coordinates (BLAD). Includes entries like Quelapaert, Quenast, Querdamm, etc.

Table with columns for location names and coordinates (BLAD). Includes entries like Qui-nhon, Quiberon, Quimper, etc.

R.

Table with columns for location names and coordinates (BLAD). Includes entries like Raab, Raab (R.), Raalte, Raalte, Raam, etc.

Table with columns for location names and coordinates (BLAD). Includes entries like Rasenau, Rassen, Rastadt, Rastadt, Rastegalsa, etc.

Table with columns for location names and coordinates (BLAD). Includes entries like Rengasdengklok, Rengat, Renkum, Rennes, Reno, etc.

Table with columns for location names and coordinates (BLAD). Includes entries like Ried, Ried, Riel, Ries, Riess, etc.

Table listing geographical locations and their coordinates (BLAD). Includes Rio Mexcala, Rio das Mortes, Rio Negro, Rio de Oro Baai, Rio de Oro (Ls.), Rio Panuco, Rio Para, Rio de la Plata, Rio Preto, Rio San Juan, Rio Segovia, Rio Sonora, Rio Sorraia, Rio Tinto, Rio Usumacinta, Rio Yaqui, Riobamba, Rio-Kioe Eil., Rio-Kioe Trog, Riohaeha, Rioja, Riojoenke, Rion, Riouw, Riouw, Str., Ripoll, Rips, Risjon le Zion, Riss, Rittem, Rivla, Riversdale, Riverina, Riviera, Franche, Riviera di Levante, Riviera di Ponente, Rixhöft, Rizzuto, Kaap, Rjasan, Rjazsk, Rjukanfos, Roanoke, Roanoke Riv., Roba el Chali, Woestijn, Robeson Kan., Robson Peak, Roc d'Enfer, Roca, Kaap da, Rochdale, Roche melon, Rochefort, Rochefort, Rochester, Rockall.

Table listing geographical locations and their coordinates (BLAD). Includes Rockaway Beach, Rockford, Rockhampton, Rockport, Rocky Mountains, Roerol, Roden, Rodez, Rodosto, Rodriguez, Roebuck Baai, Roefidsji, Roefisque, Roeki, Roelof-Arendsveen, Roemenen, Roemenië, Roendeng, Roepat, Str., Roer, Roermond, Roeselare, Roestsoek, Roethenen, Roethenië, Roewensori, Roggel, Roggenplaat, Roggeveldbergen, Rogoudjampi, Rojo, Kaap, Rokan, Rokkino Moerassen, Rokkanje, Rokko, Kaap, Rolde, Rolduc, Rolle, Romanche, Romanen, Romania, Kaap, Romanshorn, Rome, Römo, Romsdals, Romsdals Eil., Romsdalshorn, Roncesvalles, Pas v., Ronda, Ronde Klip, Rondo Baai, Ronese, Rongkob, Rongo de Manse-riche, Rönne, Ronse, Roode Bekken.

Table listing geographical locations and their coordinates (BLAD). Includes Roode Klif, Roode Main, Roode Rivier, Roode Rivier, Roode Rivier, Roode Toren Pas, Roode Vaart, Roode Zee, Roodebeek, Roodeschool, Roompot, Roon, Roosteren, Roptazijl, Roquefort, Roras, Röros, Roraima, Rorsehach, Rös Vand, Rosario, Rosas, Rosas, Bocht v., Roseoff, Rosen Tal, Rosenheim, Rosette, Rosette, Mond v., Rosevelt Plek, Roskilde, Rosmalen, Ross Berg, Ross Ijsplateau, Ross Zee, Rossitten, Rossland, Rosslare, Rossum, Rossum, Röst, Rostock, Rostow, Roswinkel, Rotherham, Rothhaar Geb., Rothhorn, Roti, Str., Rotoema, Rotsgebergte, Rotte, Rottenmann, Rotterdam, Rottevalle, Rottumer Plaaf, Rottumeroog, Roubaix, Rouen, Rouffiaer Riv., Roulers.

Table listing geographical locations and their coordinates (BLAD). Includes Roussillon, Rouveen, Rouxville, Rove Kanaal, Tunnel, Rovereto, Rovigno, Rovigo, Rovoema, Royal Kanaal, Royan, Rozenburg, Rozendaal, Rozendaal, Rshew, Ruapehu, Rubicon, Rüdersdorf, Rüdeshelm, Rudolf Meer, Rudolfswert, Rudolfzell, Rudolstadt, Rugby, Rügen, Rügenwalde, Ruhr, Ruhrort, Ruigoord, Ruinen, Ruiner A, Ruinerwold, Ruiten A, Ruiten A Kan., Rukfen, Rum, Rummelsburg, Run, Rupel, Rupelmonde, Ruppink Kan., Rusland, Russ, Russé, Russen, Russisch Laagl., Rustenburg, Rüstingen, Rütenbroek, Rutherford, Rutland, Ruurloo, Ruurloosche Beek, Rybatski, Rybinsk, Rybnic, Rytterknegten.

S.

Table listing geographical locations and their coordinates (BLAD). Includes Saale, Saale, Saane, Saar, Saarbun, Saarbücken, Saarlouis, Saaz, Saaz, Saba, Sabadell, Sabaki, Sabang, Sabanilla, Sabara, Sabbioncello, Sabia, Sabine, Sabine City, Sabine Eil., Sabirivier, Sable Kaap, Sable Eil., Sachalin, Säckingen, Sacramento, Sacramento (R.), Sadiva, Sado, Sado, Sado (R.), Safed, Sagan, Saginaw, Sagres, Saguenay Riv., Sagunto, Sahara, Sahoel-plat., Saibi, Saída, Salfnit, Salfnit, Salgon, Salma Kan., Salma Meer, Salsintonge, Saira, Salrasu, Salsan Meer, Sajama Piek, Sajansisch Geb., Sajo, Sakai, Sakalava's, Sakaria, Saksen, Saksen, Saksen (Volksst.), Sal, Sala, Sala-y-Gomez, Salabangka Eil., Saladilla.

Table listing geographical locations and their coordinates (BLAD). Includes Salado, Salajar, Str., Salamauca, Salamis, Salatiga, Sale, Saleh, Baal v., Saleh, Str., Salem, Salem, Salerno, Salerno, Golf v., Saldá, Saldanha Baal, Salina Cruz, Sallnas, Sallne, Salisbury, Salisbury Plain, Salkaria, Salland, Salmon, Salo, Saloëon, Salomons Eil., Saloniki, Saloniki, Golf v., Salsette, Salso, Salt Lake City, Salta, Salten Fjord, Salthorn, Salltillo, Saluzzo, Salza, Salzach, Salzberg, Salzberg, Salzberg (Ls.), Salzburger Alpen, Salzwedel, Sam-sjoel, Samaden, Samar, Samara, Samara (R.), Samaria, Samaria (Ls.), Samarinda, Samark, Samarkand, Samarowsk, Samate, Samballoeng, Samballoeng (Ls.), Sambas, Sambeek, Sambodja, Samboe, Sambor.

Table listing geographical locations and their coordinates (BLAD). Includes Sambre, Samland, Samle Fjord, Samoa Eil., Samoën, Samoëns, Samoëden, Samoëden Schier-eiland, Samos, Samosir, Samothraki, Sampaga, Sampang, Sampangmangio, Kaap, Sampas del Sacra-mento, Sampit, Sampit (Ls.), Samsö, Samsö Belt, Samsöen, Samson Dagb, Samy, San, San Ambrosio, San Antão, San Antioeo, San Antonio, San Antonio, San Antonio, San Antonio, Kaap, San Augustin, Kaap, San Bernardino, San Bernardino, Bergen, San Blas, San Carlos de la Rapita, San Cristobal, San Cristoval, San Diego, San Diego, Kaap, San Felix, San Fernando, San Francisco, San Francisco, Kaap, San Francisco (R.), San Georgie, San Giorgio a Cremano, San Giovanni di Medua, San Giuseppe, San-hsing, San José, San José, San Juan, San Juan, San Juan, San Juan Bautista.

Table listing geographical locations and their coordinates (BLAD). Includes San Juan de Fuca, San Juan Mounts, San Juan del Morle, San Juan Riv., San Juan del Sur, San Lucar de Bar-rameda, San Luis, San Luis Potosi, San Marino, San Martin de Pro-vensals, San Matias Baai, San Miguel, San-moen Baai, San Nicoláo, San Nicolas, San Paulo de Loanda, San Pedro, San Pedro, San Pietro, San Remo, San Roque, Kaap, San Salvador, San Salvador (Eil.), San Salvador (Ls.), San Sebastiaan, San Sebastiaan Baal, San Sebastiano, San-sjoel, San Stefano, San Thomé, San Thomé (Eil.), San Valentin, Sanja, Sanaga, Sanana, Sand Spitze, Sandakan, Sandarbans, Sanelhout Eil., Sandö, Sandömler, Sandwich Eil., Sandwich Eil., Sandwich Groep, Sandwich Haven, Sandy Hook, Sandy Kaap, Sanga, Sangasanga, Sanggar, Sanggaranagoeng, Sanggau, Sangihe Eil., Sangkapoera, Sangkoellrang, Baai.

Table with 4 columns: Name, Longitude, Latitude, and BLAD. Includes entries like Solothurn (Ls.), Solowetsk, Soma, Somal Schiereil, Somal's, Sombrero Kan., Somerset, Somers East, Somma Vesuviana, Somme, Sommeisdijk, Sommerda, Somport, Pas, Sonderborg, Sondershausen, Sondrio, Song-bo, Song-gan, Song-ka, Song-khoi, Sonneberg, Sonora, Sont, Soon Woud, Soperga, Sopoentjijm, Sopron, Sör Fjord, Sorata, Plek v., Scrau, Soreang, Sória, Sorik Marapi, Sormonne, Sörö, Sorong, Sorotska, Sorpenta, Sosnowitz, Sospiro del Moro, Soswa, Sound of Jura, South Bay, South Bend, South Downs, South Foreland, South Hist, South Platte River, South Shields, Southampton, Southampton Eil., Southend, Southport, Spa, Spaansch Guinee, Spaansch Lagoen, Spaansch Water, Spaardam, Spaarner Liede, Spaenburger, Spalato, Spanbroek, Spandau, Spanjaarden, Spanje, Sparta, Spatel, Kaap, Spartivento, Kaap, Spartivento, Kaap, Spatha, Kaap, Spaubeek, Spekholzerheide, Spencer Golf, Spencer Kaap, Sperhelos, Sperenberg, Spermonde Archipel, Spessart, Spey, Spezia, Sphakia, Spiekeroog, Spiers, Spiez, Spijk, Spijk, Spijkenisse, Spionberg, Spirding Meer, Spirté Njarg, Spithead, Spitsbergen, Spitsbergen-Archipel

Table with 4 columns: Name, Longitude, Latitude, and BLAD. Includes entries like Spitsbergen Plat., Spitskop, Spittal, Split, Spilgen, Spilgen Pas, Spokane, Spoleto, Sporaden, Sprang, Spree, Spree Woud, Springbok, Springersdiep, Springfield, Springfield, Springfield, Springs, Springsure, Spui, Spurn Point, Squillace, Golf v., Sragen, Sredne Kolymsk, Srinagar, Stablo, Stabroek, Stad aan 't Ha-ringvliet, Stade, Stads Kanaal, Stadskanaal, Stadt, Kaap, Stadnäs, Staffa, Staffel See, Stafford, Stagno, Staked Plain, Stakenberg, Stallnabad, Stallgrad, Stallport, Stamboel, Stammäs, Stamprooi, Standdaarbuten, Standerton, Stanislaw, Stanley Pool, Stanley Range, Stanley Vallen, Stanleyville, Stanovoi Geb., Stans, Staphorst, Stara Plateau, Stara Zagora, Starbuck, Stargard, Starn Meer, Starnberg, Starnberger See, Stassfurt, Staten Eil., Staten Hoek, Staten Island, Staunton Riv., Stavanger, Stavlot, Stavenisse, Staveren, Stawropol, Stedum, Steen Woestijn, Steenachtige, Toengoeska, Steenbergen, Steenbergsche en Rozendaalsche, Vliet, Steenderen, Steenenhoek, Kanaal v., Steenkerken, Steenkerke, Steenkerque, Steensel, Steensnaes, Steenwijk, Steenwijker A, Steenwijkerdiep, Steenwijkerwold, Steep, Kaap, Stefanie Meer, Steiger Woud, Steil, Stein

Table with 4 columns: Name, Longitude, Latitude, and BLAD. Includes entries like Stein, Stein, Stein, Steinamanger, Steinhuder Meer, Stellenbosch, Stellendam, Stendal, Stensele, Sterlitamak, Sterzing, Steittin, Steurgat, Stevens Point, Stevensweerd, Stevns Klint, Stewart Eil., Steyn, Steyr, Steyr (R.), Stieltes Kanaal, Stiens, Stiermarken, Stiermarksche, Alpen, Stiermarksche Heuvels, Stikne Riv., Stillner Josh, Stille Oseaan, Stiol Pas, Stiphout, Stirling, Stockholm, Stockhorn, Stockport, Stockport, Stockton, Stoelmanns Eil., Stoke on Trent, Stokes Berg, Stolp, Stolpe, Stolpmünde, Stolwijk, Stompert, Stompertoren, Stompwijk, Stonehaven, Stoppeldijk, Stor Aa, Stor Alvan, Stor Fjord, Stör Fond, Stor Meer, Stor Uman, Store Børgé Fjeld, Storiën, Storm Bergen, Stormarn, Stornoway, Stortemelk, Stoutenburg, Straalsund, Straatsburg, Stradbroke Eil., Strahan, Strande Fjord, Strandraer, Stratford, Stratum, Straubing, Streekerk, Strela, Strib, Strijlen, Strijensas, Strijp, Stroema, Stroemnitza, Stroma, Stromboli, Strome Ferry, Stromö, Stroobos, Stroomenkaap, Struis Baai, Stuart, Stubaler Alpen, Stubbenkammer, Stulweissenberg, Stura, Sturt Creek, Stuttgart, Stryj, Stryj (R.)

Table with 4 columns: Name, Longitude, Latitude, and BLAD. Includes entries like Strypa, Sty, Suake Riv., Suameer, Subotica, Suck, Sucre, Süd-Nord Kanal, Sudbury, Suderö, Sudeten, Suez, Suez, Golf v., Suez Baai, Suez Creek, Suez Kan., Suffolk, Suhl, Suhr, Suikerplaat, Suir, Sukkertoppen, Sulitelma, Sulzberg, Sumatra, Sund, Sunderland, Sandewitt, Sundsvall, Suola Selka, Suomi, Superior, Surbiton, Sure, Surenen, Surhuisterveen, Surhuizum, Suriname, Suriname Riv., Surrey, Susa, Susqueana, Sussex, Susten, Susteren, Sutton, Suwalki, Svalbard, Svartis, Sveaborg, Sveagravan, Svealand, Svendborg, Sveit Juro, Svistov, Svuku Fjeld, Swakopmund, Swalm, Swan Hill, Swansea, Swatol, Kaap, Swatow, Swaziland, Swellendam, Swerdlowsk, Swierew, Swindon, Swinemünde, Swir, Sybaris, Ruine v., Sydenham, Sydney, Sydney, Sydra, Golf v., Sylt, Symi, Syra, Syracuse, Syrakuse, Syrië, Syrische Woestijn, Syrjenes, Syrjenes (Auton. Geb.), Syrten Woestijn, Syzran, Sz-isjwan, Szamos, Szeged, Székeshervar, Szekler, Szembathely, Szentes, Szolnok

Table with 4 columns: Name, Longitude, Latitude, and BLAD. Includes entries like Ta-köe, Ta-kou, Ta-li, Ta-Pa-Sjan, Taag, Taal, Tabanan, Tabanan, Piek v., Tabasco, Tabatinga, Taberlane, Taberg, Tablas, Tabor, Tabor, Tabora, Taehyno Göl, Taena, Taoma, Taonic Range, Tadam, Tademait, Plat. v., Tadmor, Tadsjoera Baai, Tadzjikistan, Tafel Baai

Table with 4 columns: Name, Longitude, Latitude, and BLAD. Includes entries like Tafelberg, Tafelberg, Tafelberg, Tafelhoek, Tafeliet, Taganrog, Tagant, Tagil, Tagliamonta, Tahama, Tahiti, Tahoena, Tai-joe-en, Tai-nan, Tai-sjan, Tai-wan, Taiara, Taihokoe, Taimyp, Schiereil, Taimyr Meer, Tain, Tair Eil., Taiserbo, Tajan, Tajo, Tajoe

Table with 4 columns: Name, Longitude, Latitude, and BLAD. Includes entries like Taju-sjan, Tajuña, Takalar, Takata, Takelaoe Eil., Takingeun, Takla Makan, Takoradi, Takozijl, Talakmau, Talangakar, Talangbetotoe, Talaud Eil., Talavera de la Reina, Talea, Talcahuano, Talequah, Taliaboe, Taliwang, Talihassee, Tallin, Taloe, Talook, Taloeit, Baai v., Taltal, Tam-soel

Table with 4 columns: Name, Longitude, Latitude, and BLAD. Includes entries like Tama Berg, Taman, Tamarugal, Pampa de, Tamatave, Tamaulipas, Tambak, Tambangsawah, Tambelwan Eil., Tambow, Tambre, Tameer, Tamega, Tamentit, Tamiang, Tamina, Tamins, Tamise, Tamme Kaméja, Tammersiors, Tampa, Tampico, Tana, Tana Fjord, Tanamasa, Tana Meer

T.

Table with columns for location names and coordinates (BLAD). Includes entries like Tanagra, Tanabala, Tanahbatoe, Tanah Boemboe, Tanahdatar, Tanahgrogot, Tanahmerah, Tanahmerah, Tanana, Tananarivo, Tanaro, Tancarville, Tandjoeng, Tandjoeng Ares, Tandjoeng Aroe, Tandjoeng Bantenan, Tandjoeng Baram, Tandjoeng Batoe, Tandjoeng Batoe Gendang, Tandjoeng Batoe-merah, Tandjoeng Datoek, Tandjoeng Datoek, Tandjoeng Djabong, Tandjoeng Genting, Tandjoeng Grasak, Tandjoeng Kaai, Loopa, Tandjoeng Kallan, Tandjoeng Karang, Tandjoeng Karang-pabajang, Tandjoeng Laboe, Tandjoeng Lang-gang, Tandjoeng Lelai, Tandjoeng Libobo, Tandjoeng Malang-berakit, Tandjoeng Mala-tajoer, Tandjoeng Mang-kalihat, Tandjoeng Ngolopopo, Tandjoeng Nipanipa, Tandjoeng Palpatoe, Tandjoeng Pandan, Tandjoeng Pasir, Tandjoeng Pedir, Tandjoeng Peka, Tandjoeng Pidié, Tandjoeng Poerwo, Tandjoeng Poeting, Tandjoeng Ringgit, Tandjoeng Sambar, Tandjoeng Sedano, Tandjoeng Selatan, Tandjoeng Sial, Tandjoeng Sirik, Tandjoeng Soesah, Tandjoeng Sopi, Tandjoeng Tamiang, Tandjoeng Tanah-merah, Tandjoeng Tandoeroe, Tandjoeng Timor, Tandjoeng Tjina, Tandjoeng Toea, Tandjoengbalai, Tandjoengbalai, Tandjoengboeton, Tandjoengdjati, Tandjoengmarawa, Tandjoengpinang, Tandjoengpoera, Tandjoengprik, Tandjoengradja, Tandjoengredob, Tandjoengsari, Tandjoengselor, Tandjoengslamat, Tandjoengtiram, Tanega, Tanesroeft, Tanette, Tanga, Tanganjika Meer, Tanganjika Terri-torium, Tangerang, Tanglang Geb., Tanimbar Eil., Tankenberg, Tannoé Oia, Tannoé Toewa, Tanta, Taonan, Taormina, Tapa, Tapah Eil., Tapaje Kreek, Tapajos, Tapaktioean, Tapalang, Tapan, Tapanahony Riv., Tapinnoel, Baal v., Tapit, Tarabison, Tarasp, Taratamboeloh, Tarbaga-tai, Tarbes, Taree, Tarentaise, Tarente, Tarente, Golf v., Tarifa, Tarik, Tarim, Tarim Bokken, Tarn, Tarnopol, Tarnow, Tarnowitz, Tarnowitz Plateau, Taro.

Table with columns for location names and coordinates (BLAD). Includes entries like Taroetoeng, Tarpon springs, Tarragona, Tarraseon, Tarsus, Tartkoel, Tartoe, Tarvis, Tas, Tasikmalaja, Tasili Plateau, Tasin, Tasjkent, Tasjkoerghan, Tasman-Zee, Tasmanié, Tassisojoeng, Tata, Tatar Pazarzik, Tataron, Tataron (Rep.), Tataron Geb., Tataron Golf, Tataron Sont, Tate, Taten, Taticorin, Tatra, Tauber, Taunus, Tauris, Taurus, Taus, Tavastehus, Tavignano, Tavira, Tavoy, Tawaeli, Tawda, Tawe, Tay, Tayabas, Tebingtinggi, Tebingtinggi, Teboe, Teboelos, Tebris, Techt, Teddington, Tees, Telfé, Tegal, Tegalwaroe Landen, Tegelen, Tegern See, Tegucigalpa, Teheran, Tehuantepec, Tehuantepec, Golf v., Tehuantepec, Isthmus v., Tejo, Tekir Dagh, Tel Aviv, Telegraaf-plateau, Telemark, Tell, Tell el Kebir, Tell el Kanaal, Telloek Adang, Telloek Bantam, Telloekbetoeng, Telloek Broenei, Telloekdalem, Telloek Darvel, Telloek Kloempan, Telloek Koemal, Telloek Lelawang, Telloekniboeng, Telloek Pamoeakan, Telloek Rigi, Telloek Sampit, Telok Anson, Temanggoeng, Teme, Temesvár, Temirchanshura, Tempati Kreek, Tempe, Tempe Baai, Tempe Meer, Tempeh, Temsche, Tenasserim, Tenasserim (Ls.), Tenasserim, Tenboer, Tenedos, Tenerifa, Tenggarong, Tengger Geb., Tengri Khan, Tengri Nor, Tennen Geb., Tennessee, Tennessee Riv., Tent Peak, Tepa, Tepelberg, Tepic, Tepic (Ls.), Teplitz, Ter, Ter Aar, Ter Apel, Ter Apelkanaal, Ter Kaplester Poel, Teramo, Terborg, Terceira, Terek, Terheiden, Terheiden, Terhorne, Terhornster Poel, Teriem, Termes, Termini, Termunten, Termunterzijl, Termunterzijldiep, Ternaard, Ternate, Terneuzen.

Table with columns for location names and coordinates (BLAD). Includes entries like Terni, Terpenija Baal, Terracina, Terre Haute, Terrible Bank, Terror Balr, Terscheiling, Terscheilingerbank (Lichtschip), Terscheilinger Wad, Tervueren, Terwispel, Terwolde, Terwoldsche, Wetering, Terzigno, Teschen, Tesin, Tessiner Alpen, Tessino, Tessino (R.), Tessel, Tesselstroom, Testa, Kaap, Tet, Tetas de Viana, Tete, Tête à l'Ane, Teteringen, Tetica, Teteoan, Tetschen, Teufels Moor, Teulada, Kaap, Teutoburger Woud, Texas, Teyde, Pico de, Thaddeus Eil., Thaingen, Thanh-hoa, Tharr Woestijn, Tharsis, Thasos, Thaya, Thayermyo, The Bottom, The Needles, The Snare, The Twelve Pins, The Weald, Thebe, Thebe, Theems, Theinni, Theiss, Theresina, Therman, Therman, Thermania, Thermopylae, Thessallé, Thiele, Thierache, Thionville, Thisted, Thoean-an, Thonon, Thorand, Thorn, Thorshavn, Thouront, Thraclé, Three Points, Kaap, Thun, Thuner Meer, Thur, Thur, Thurgau, Thüringen, Thüringer Woud, Thüringsche, Hoogvl., Thurm Berg, Thursday Eil., Thurso, Thurso (R.), Thusis, Thybörön Kan., Tibboes, Tiber, Tiberias, Tiberias, Meer v., Tibesti, Tibesti, Bergl. v., Tibet, Tibet, Hoogl. v., Tibetanen, Tibitani, Tibiti Riv., Tiburon, Tichwin, Ticino, Tidjkdja, Tidoengsche Landen, Tiefenkastel, Tiel, Tielterwaard, Tiel, Tien Graad Kan., Tien-sjan, Tien-isin, Tiendeveen, Tienen, Tiengemeten, Tienhoven, Tienhoven, Tierra de Barros, Tierra de Campos, Tietar, Tiete, Tietjerksteradeel, Tiflis, Tiflis, Tifoe, Baai v., Tigaras, Tiger Hill, Tigre, Tigris, Tiger Eil., Tilamoeta, Tilburg, Tilgoel Liman, Tilos, Tilsit, Timan Bergen, Timankust, Timboektoe.

Table with columns for location names and coordinates (BLAD). Includes entries like Timeriots, Timiawine, Timimoen, Timok, Timor, Timor Zee, Timorlaet Eil., Timsah, Meer, Tinaarloo, Tinneveli, Tinos, Tinto Hill, Tloro, Str., Tipperary, Tiran, Tirano, Tiraspol, Tire, Tirlgul Julul, Tirimont, Tiro, Tiro, Titicaca Meer, Titlis, Tivoli, Tjakranegara, Tjalang, Tjallebird, Tjamba, Tjampalangi, Tjaringin, Tjempli, Baai v., Tjepoe, Tjerkgaast, Tjeuke Meer, Tjlamis, Tjlandjoer, Tjlasem, Tjibadak, Tjibantam, Tjibatoe, Tjibeet, Tjibeo, Tjibong, Tjibodas, Tjiboeni, Tjibrang, Tjidoeljang, Tjidoeljang (R.), Tjidoerian, Tjigoenoeng, Tjikadjang, Tjikalingan, Tjikalong wetan, Tjikampek, Tjikandang, Tjilkande, Tjilkapoendoeng, Tjikas, Tjilaki, Tjilamaja, Tjilamaja (R.), Tjilatjap, Tjiledoeg, Tjilegon, Tjiletoeh Baa, Tjileuleu, Tjileuleu, Tjiliman, Tjillwoeng, Tjiltoeng, Tjillosari, Tjimahi, Tjimandiri, Tjimanoeek, Tjimedang, Tjimpoe, Tjioedjoeng, Tjionas, Tjipanas, Tjiparage, Tjipeles, Tjipetr, Tjipoenagara, Tjisadane, Tjisadea, Tjisakan, Tjisanggareng, Tjisangkoej, Tjisedane, Tjisede, Tjisliment, Tjtandoei, Tjtarik, Tjtaroem, Tjtjalengka, Tjwidej, Tjwidej (R.), Tjwoeljan, Tjoemen, Tjoenda Geb., Tjoeroep, Tjomal, Tjonger, Tjum, Tjummarum, Tkhimvall, Tlaxcala, Toba Meer, Tobago, Tobelo, Tobermory, Toblach, Toboali, Tobol, Tobolsk, Tocantins, Toce, Tocopilla, Todi, Todi Keten, Todjo, Toeal, Toeamotote Eil., Toeap, Toeal, Oasen v., Toebang, Toeboeai Eil., Toegela, Toegoe, Toegoert, Toekala Geb., Toekangbesi Eil.

Table with 2 columns: Name and coordinates. Includes entries like Toekoemoetoos, Toela, Toelca, Toeloengagoeng, Toeloma, Toemba Meer, Toemok Hoemak, Toera, Toeran, Toeren, Toerfan, Toerin, Toerkestan, Toerkestan (Ls.), Toerkmenie, Toerkoe, Toerogehansk, Toesside, Toetosila, Toewoemba, Toggenburg, Togian Eil., Togo, Tokaj, Tokat, Tokio, Tokoesjima, Tolbert, Toledo, Toleno, Tolen (Eil.), Tolf Toll, Toll-pos-is, Tolmeim, Tolmezzo, Tolo, Golf v., Toluca, Tölz, Tom, Tomini, Tomini, Golf v., Tomoribaai, Tómos Pas, Ton, Ton-kin, Ton-kin, Golf v., Tonale, Passo de, Tonberg, Tondano, Tondern, Tone, Tonga Eil., Tonga-trog, Tongalaboe, Tongaland, Tongarewa, Tongariro, Tongehe, Tongeheep, Tongeren, Tongres, Tonle sap, Tönning, Tönsberg, Topeka, Tophane, Topolya, Topsja, Torell Land, Torenberg, Torgau, Torhout, Toriboeloe, Torihana, Kaap, Tormes

Table with 2 columns: Name and coordinates. Includes entries like Torn, Torne Eil., Torne Träsk, Tornea, Toroen, Toronto, Torquay, Torre, Torre Annunziata, Torre de Corredo, Torre del Greco, Torrens Meer, Torres Str., Torrevieja, Tortosa, Kaap, Tortugas, Tory, Tosari, Toseane, Töss, Totness, Totok, Totoya, Tottenham, Toul, Toulon, Toulouse, Touraine, Tourane, Tourcoing, Tournal, Tours, Townsville, Towoeti Meer, Toyama, Toyama Baai, Toza Baai, Trafalgar, Kaap, Traisen, Trajanus, Poort v., Trakehnen, Tralee, Tralee Baai, Tran-ninh, Trang, Tranf, Trans-Balkalië, Trans-Himalaja, Trans-Jordanie, Transke, Transsylvanische Alpen, Transvaal, Trapani, Traun, Traun Meer, Traunstein, Trautenaus, Travancore, Geb. v., Trave, Travekanaal, Travemünde, Travnik, Trawas, Traz os Montes, Trebbia, Trebek, Trebinje, Trebitzonde, Trelleborg, Tremiti Eil., Trenggalek, Trengganoe, Trent, Trentino, Trenton, Tres Forcas, Kaap, Tres Puntas, Kaap, Tresa, Treviso, Triburg, Trichinopoli, Tricht

Table with 2 columns: Name and coordinates. Includes entries like Trier, Triëst, Triëstiner Karst, Triglav, Trikkala, Trincomali, Trinidad, Trinidad (Eil.), Trinil, Trinity, Trio Indianen, Tripoli, Tripoll, Tripolis, Trisanna, Tristan da Cunha, Triton Baal, Trovno, Troek, Troemon, Troesan, Troglav, Troitsk, Troje, Trollhättan, Trombetas, Tromsö, Tromsö (Ls.), Trondhjem, Trondhjem (Ls.), Trong, Tronto, Troppau, Trouville, Trouwers Eil., Troy, Troyes, Truckee Pass, Truier, Trujillo, Trujillo, Truro, Tsaad Meer, Tsaad Territorium, Tsaidam, Tsaratanana, Tschanak, Tschobokssary, Tschingelhorn, Tseljabinsk, Tsi-nan, Tsin-ling-sjan, Tsin-wang-tau, Tsiang-tau, Tsjikhar, Tsjagos Archipel, Tsjagos Rug, Tsjakassen, Tsjambal, Tsjang-sja, Tsjang-tsjou, Tsjapajew, Tsjardsjoel, Tsjari, Tsjje-Kiang, Tsjebokssary, Tsjehen, Tsjecho-Slowakije, Tsjeljabinsk, Tsjeljoeskin, Kaap, Tsjeng-toe, Tsjeremissen, Tsjeriat el Kebi, Tsjerkessen, Tsjerkessen (Auton. Geb.), Tsjerna, Tsjernigow, Tsjerra Poendsji, Tsjerski Geb., Tsjertsjen, Tsjertsjen darja, Tsjeskaja Baai, Tsjertsjen

Table with 2 columns: Name and coordinates. Includes entries like Tsjje-foe, Tsjje-ll, Golf v., Tsjje-moel-po, Tsjje-nam-po, Tsjjamdo, Tsjim, Tsjing-kiang, Tsjinomaki, Tsjintsjou, Tsjjokai, Tsjjita, Tsjjital, Tsjjitsikhar, Tsjjivril, Tsjjoe-san Eil., Tsjjoeshoje, Tsjjoeksien, Tsjjoeng-king, Tsjjoesowaja, Tsjjoewazan, Tsjjoewazië, Tsjjorok, Tsjjosen, Tsjjoe, Tsjjoegar Str., Tsjjoemeb, Tsjjoeroga, Tsjjoerogaoka, Tsjjuberger, Tsjjübingen, Tsjjüchler Heide, Tsjjueson, Tsjjueuman, Tsjjuleja, Tsjjugarivier, Tsjjuegardo, Tsjjulear Lake, Tsjjulear, Tsjjuli, Tsjjull, Tsjjulle, Tsjjulln, Tsjjumaco, Tsjjula, Tsjjumbo, Tsjjumbo Geb., Tsjjunis, Tsjjunis, Golf v., Tsjjurijn, Tsjjurtkije, Tsjjurmennen, Tsjjurneffe Eil., Tsjjurnhoof, Tsjjurnu Severin, Tsjjurquino, Pico, Tsjjurtmann, Tsjjusearora-trog, Tsjjuskogee, Tsjjutan, Tsjjuxpan, Tsjjuxtia, Tsjjuxtia, Vulkan de, Tsjjuy, Tsjjuz Göl, Tsjjweed, Tsjjweede Eksloöör-mond, Tsjjweede Valtermond, Tsjjweewegen, Tsjjwellcoo, Tsjjwente, Tsjjwer, Tsjjwerts, Tsjjwiekenham, Tsjjwikkelsche Vaart, Tsjjtwisk, Tsjjtwizel, Tsjjtwo Harbors, Tsjjtyne, Tsjjtynmouth, Tsjjtyree, Tsjjtyri Fjord, Tsjjtyrreheensche Zee, Tsjjtyrus, Tsjjtyrnäs

U.

Table with 2 columns: Name and coordinates. Includes entries like Uaupes, Ubaye, Ubbbergen, Uberaba, Uberlingen, Überlinger Meer, Ucayali, Uccle, Ucker, Uddel, Uddelermeer, Uden, Udenhout, Uddevalla, Udine, Udom, Uelzen, Uesküb, Uetli Berg, Ugliano, Uilenpol, Uintah Mounts, Uftenhage, Uitgeest, Uithoorn, Uithuizen

Table with 2 columns: Name and coordinates. Includes entries like Uithuizer Wad, Uithuizermeden, Uithuizerkan, Ukkel, Ulea, Ulea Meer, Uleaborg, Ulestraten, Ulit, Ulla, Ullerberg, Ulm, Ulrum, Ulster, Ulster Kanaal, Ulvik, Umanak, Umanak, Ume Eil., Umea, Undgau, Ung, Ungava, Ungava Baai, Unimak

Table with 2 columns: Name and coordinates. Includes entries like Union Eil., Union Peak, Unst, Unstrut, Unter Aar Gletsjer, Unter Ammergau, Unter Meer, Unterberg, Untere Berg, Unterseen, Unterwalden nid dem Wald, Unterwalden ob dem Wald, Unzo, Upernivik, Uppington, Upper Bay, Upsala, Urbino, Urbino, Pico de Ureterp, Urft, Uri, Uri Rothstock, Urk, Urk (Eil.)

Table with 2 columns: Name and coordinates. Includes entries like Urk, Val v., Urmond, Urner Meer, Ursern, Urseren Tal, Uruguay, Uruguay (R.), Urville, Kaap v., Usedom, Uskokken Geb., Uskwerd, Uso, Usta Vand, Ustica, Uszok Pas, Utah, Utah Lake, Utica, Utingeradeel, Utrecht, Utrecht (Ls.), Utrera, Uyani, Uza, Uzhorod, Uznach

Dr. A. VAN DEURSEN en G. MEIMA

**PALESTINA
IN WOORD EN BEELD**


NAAR OORSPRONKELIJKE SCHILDERIJEN VAN
L. BLUM TE JERUZALEM

(GROOTTE 75 BIJ 105 cm)

MET TOELICHTING BIJ IEDERE PLAAT

- | | |
|---|---|
| 1. Jeruzalem, gezien van den Olijfberg. | 7. Gezicht op Jaffa. |
| 2. Straat in Jeruzalem. | 8. Aan de Jordaan, Hadsjla Voorde. |
| 3. Jeruzalem, het Tempelplein. | 9. De Karmel bij Haifa. |
| 4. Bethlehem, de Basiliek der Geboorte. | 10. Mariabron bij Nazareth. |
| 5. Mar-Saba. | 11. Kapernaum aan het Meer van Gennésareth. |
| 6. De Doodse Zee bij Engedi | 12. Joodsche Kolonie Kinnéret. |

Prijs per plaat, met toelichting, geplakt op zwaar carton, met aluminium hoeken, f 4,25
gevoerd met papier, met afneembare stokken (systeem Keiser) - 5,25
gedrukt op carton, in portefeuille, compleet per serie, met de 12 toelichtingen - 45,00



Gezicht op Jaffa
Reproductie naar een der platen Palestina in Woord en Beeld



Jerusalem, het Tempelplein
Reproductie naar een der platen Palestina in Woord en Beeld

C. WESSELS S. J.
**PALESTINA
IN WOORD EN BEELD**

NAAR OORSPRONKELIJKE SCHILDERIJEN VAN
L. BLUM TE JERUZALEM EN
HENRI SICKING TE BREDA

(GROOTTE 75 BIJ 105 cm)

MET TOELICHTING BIJ IEDERE PLAAT

- | | |
|---|---|
| 1. Jeruzalem, gezien van den Olijfberg. | 8. Aan de Jordaan, Hadsjla Voorde. |
| 2. Straat in Jeruzalem. | 9. De Karmel bij Haifa. |
| 3. Jeruzalem, het Tempelplein. | 10. Mariabron bij Nazareth. |
| 4. Bethlehem, de Basiliek der Geboorte. | 11. Capharnaum aan het Meer van Genesareth. |
| 5. Mar-Saba. | 12. De Basiliek van het H. Graf te Jeruzalem. - De Grafkapel. |
| 6. De Doodse Zee bij Engedi. | |
| 7. Gezicht op Jaffa. | |

Prijs per plaat, met toelichting, geplakt op zwaar carton, met aluminium hoeken, f 4,25
gevoerd met papier, met afneembare stokken (systeem Keiser) - 5,25
gedrukt op carton, in portefeuille, compleet per serie, met de 12 toelichtingen - 45,00

J. W. DE JONGH en H. WAGENVOORT

SCHOOLPLATEN

VOOR DE VADERLANDSCHE GESCHIEDENIS

NAAR OORSPRONKELIJKE AQUARELLEN

VAN J. HOYNCK VAN PAPENDRECHT, GERARD VAN HOVE
J. H. ISINGS, C. JETSES, W. C. STARING, N. VAN DER WAAIJ,
G. WESTERMAN EN J. J. R. DE WETSTEIN PFISTER

(GROOTTE 83 BIJ 111 cm)

- | | |
|---|--|
| 1. De Romeinen in ons land. (Een nederzetting bij een vesting). | 18. Ter Walvischvaart. |
| 2. Ludger predikt in de Groninger Gouwen, 785. | 19. Op den Dam, omstreeks 1665. |
| 3. Aan het hof van Karel den Groeten. | 20. Krijgsraad vóór den Vierdaagschen Zeeslag, 1666. |
| 4. De Noormannen voor Dorestad. | 21. Tocht naar Chattam, 1667. |
| 5. Ter Kruisvaart. | 22. Het Haagsche Voorhout in de 17e eeuw. |
| 6. Floris V door de Edelen gevangen genomen. | 23. Aan de Hollandsche Waterlinie, 1672. |
| 7. Belegering van een kasteel. (Het Huis te Voorst, 1362). | 24. Czaar Peter de Grootte bezoekt een buitenplaats aan de Vecht, 1717. (Gezicht op het huis en de rivier). |
| 8. In een middeleeuwsch klooster. | 25. Czaar Peter de Grootte bezoekt een buitenplaats aan de Vecht, 1717. (Gezicht op den tuin en de waterwerken). |
| 9. Een stad in de Middeleeuwen. | 26. De aanhouding aan de Goejanverwellesuis, 1787. |
| 10. Luther op den Rijksdag te Worms, 1521. | 27. Hollandsche Infanterie bij de bruggen over de Berezina, 1812. |
| 11. Karel V doet afstand v. d. regeering. | 28. De Prins van Oranje bij Quatre-Bras, 16 Juni 1815. |
| 12. Een hagepreek buiten Utrecht, Augustus 1566. | 29. Voor honderd jaar. |
| 13. De Prins trekt over de Maas, 1568. | 30. Stadsleven tegen het midden der 19e eeuw. |
| 14. Op de reede van Bantam, 1598. | |
| 15. Een vergadering van de Nationale Synode te Dordrecht, 1619. | |
| 16. Een zomermiddag m. d. Muiderkring. | |
| 17. 's-Hertogenbosch door Frederik Hendrik belegerd, 1629. | |



Een stad in de Middeleeuwen
Reproductie naar een der Schoolplaten voor de Vaderlandsche Geschiedenis

Prijs per plaat, met geïllustreerde toelichting, geplakt op zwaar carton, met aluminium hoeken, f 4,90
gevoerd met papier, met afneembare stokken (syst. Keiser) . . . - 5,75
Geïllustreerde toelichting afzonderlijk - 0,45

