



# **Bos-Niermeyer schoolatlas der geheele aarde**

<https://hdl.handle.net/1874/334471>

P. R. BOS - J. F. NIERMEYER

SCHOOLATLAS

DER

GEHEELE AARDE

HERZIEN DOOR

B. A. KWAST

J. B. WOLTERS - GRONINGEN, DEN HAAG

P. R. BOS—J. F. NIERMEYER

LEERBOEK DER LAND- EN VOLKENKUNDE

HERZIEN DOOR A. JOCHIM  
ELFDE DRUK — GEILLUSTREERD

Prijs, gebonden . . . . . f 4,25

De nieuwe druk is in vijf boeken verdeeld. Het Eerste Boek behandelt na een algemeene inleiding Europa, het Tweede Boek bespreekt de Werelddeelen, het Derde Boek Nederland en Indië, terwijl in het Vierde Boek de natuurkundige Aardrijkskunde aan de orde komt, en het Vijfde Boek Nederland en Indië economisch behandelt.

AARDRIJKSKUNDE

VOOR DE HOOGERE LEERJAREN VAN MIDDELBARE SCHOLEN  
DOOR A. JOCHIM  
GEILLUSTREERD

Prijs, gebonden . . . . . f 1,90

Dit werk bevat het Vierde en Vijfde Boek van het Leerboek der Land- en Volkenkunde. Het kan na iedere aardrijkskundige leergang, die in de lagere klassen doorgewerkt is, gebruikt worden. Bovendien biedt het gemak aan de bezitters van oudere drukken van het Leerboek der Land- en Volkenkunde, die in dit beknopte boek de stof voor het eind-examen H.B.S. bijeen vinden.

BEKNOPT LEERBOEK DER LAND- EN VOLKENKUNDE

HERZIEN DOOR A. JOCHIM  
ELFDE DRUK — GEILLUSTREERD

Prijs, gebonden . . . . . f 3,50

Door zijn beknoptheid past dit boek nog beter voor Gymnasia, H.B.S. 3-j. e. en Mulo-scholen. Maar het is ook in gebruik op vele H.B.S. 5-j. e., waar men veel tijd wil vrijhouden voor mondeling en aanschouwelijk onderwijs buiten het leerboek om. De elfde druk is nog meer als leerboek ingericht dan de vorige, en het aantal illustraties werd met ruim een twintigtal karakteristieke uitgebreid.

BEKNOPT LEERBOEK DER AARDRIJKSKUNDE

HERZIEN DOOR A. JOCHIM  
ACHTTIENDE DRUK — GEILLUSTREERD

Prijs, ingenaaid f 3,50, gebonden. . . . . f 3,90

De omvang der leerstof staat tusschen het Leerboek en het Beknopt Leerboek der Land- en Volkenkunde in Nederland en omgeving, benevens Indië zijn het uitvoerigst behandeld. Omdat veel inrichtingen ter opleiding van onderwijzers van dit boek gebruik maken, is een afzonderlijk hoofdstuk over wiskundige aardrijkskunde opgenomen.

J. F. NIERMEYER

DE OOST EN DE WEST EEN OVERZICHT VAN DE LANDEN EN VOLKEN DER NEDERLANDSCHE OVERZEESCHE GEWESTEN

VIJFDE DRUK — GEILLUSTREERD

Prijs, ingenaaid f 2,50, gebonden . . . . . f 2,75

Dit boek geeft op elke bladzijde blijk van de nauwkeurige zorgvuldigheid, waarmee de schrijver zijn stof heeft verzameld en de waarde ervan heeft getoetst, het is dan ook uitstekend geschikt voor hen, die voor de hoofdacte studeeren, maar we kunnen het tevens, als aangenaam leesbaar werk en betrouwbare gids, aanbevelen aan allen, die belangstellen in onze tropische bezittingen.

Schoolblad.

Al zijn er vrij veel schoolboeken over onze bezittingen, toch zal dit nieuwe werk zich wel een plaats weten te verschaffen op inrichtingen van voortgezet onderwijs. Reeds bij de eerste doorbladering trekt het aan door zijn prachtige afwerking en zijn bijzonder goedgeslaagde en karakteristieke fotografieën. Bij nadere beschouwing en doorlezing voldoet het nog meer. Zeer veel moeite is er aan besteed een heldere voorstelling te geven van het land en zijn bewoners in het algemeen.

Weekblad voor Gymn. en M. O.

R. NOORDHOFF

NIEUWE WANDKAART VAN NEDERLAND

IN 6 BLADEN (GROOTTE 161 BIJ 183 cM.)

VIERDE DRUK — HERZIEN DOOR K. ZEEMAN

Prijs, geplakt op linnen, aan rollen, ongevernist f 41,00, gevernist, . . . . . f 43,50  
geplakt op linnen, aan afneembare rollen (systeem Keiser), ongevernist f 42,00, gevernist - 44,50

NIEUWE WANDKAART VAN EUROPA

IN 6 BLADEN (GROOTTE 181 BIJ 209 cM.)

DERDE DRUK — HERZIEN DOOR K. ZEEMAN

Prijs, geplakt op linnen, aan rollen, ongevernist f 41,00, gevernist, . . . . . f 43,50  
geplakt op linnen, aan afneembare rollen (systeem Keiser), ongevernist f 42,00, gevernist - 44,50

DE GRENZEN DER STATEN ZIJN TOT HEDEN BIJGEWERKT

NIEUWE WERELDKAART

IN 8 BLADEN (GROOTTE 160 BIJ 247 cM.)

TWEDE DRUK — HERZIEN DOOR K. ZEEMAN

Prijs, geplakt op linnen, aan rollen, ongevernist f 41,00, gevernist, . . . . . f 43,50  
geplakt op linnen, aan afneembare rollen (systeem Keiser), ongevernist f 42,00, gevernist - 44,50

DE GRENZEN DER STATEN ZIJN TOT HEDEN BIJGEWERKT

B. A. KWAST

## BEKNOPT LEERBOEK DER AARDRIJKSKUNDE

VOOR BURGERSCHOLEN, GYMNASIA, KWEEK- EN NORMAALSCHOLEN EN MULO-SCHOLEN

GEILLUSTREERD

- B. A. Kwast**, Eerste deel: Algemeene Aardrijkskunde. — Europa. (Algemeen overzicht, Nederland, Landen van Europa). — Met 1 gekl. kaartje, ing. f 2,50, geb., 8e druk f 2,75
- B. A. Kwast**, Tweede deel: Algemeene Aardrijkskunde. — Azië. — Insulinde. — Afrika. — Amerika. — Australië. — Met 7 gekleurde kaartjes, ing. f 2,50, geb., 7e druk - 2,75
- B. A. Kwast en H. Zondervan**, Derde deel: Natuurkundige Aardrijkskunde, met een weerkaartje, ing. f 1,70, geb., 3e dr. - 1,90
- B. A. Kwast en C. Lekkerkerker**, Vierde deel: Economische Geografie van Nederland en zijn overzeesche gebieden, ing. f 2,50, geb. . . . . 3e druk - 2,75

Deel I en II behandelen de gewone aardrijkskunde, voor de laagste 3 klassen eener 5-j. H. B. S. en daarmee gelijkstaande inrichtingen. Drieërlei overwegingen hebben den schrijver tot de samenstelling ervan geleid:

1e. Een nauwer verband te leggen tusschen de zoogenaamde wiskundige, natuurkundige en staatkundige aardrijkskunde. Van de natuurkundige aardrijkskunde is vooral het klimaat betrekkelijk uitvoerig behandeld en daarvan telkens de groote gevolgen voor land en volk aangetoond.

2e. Een meer economische behandeling der stof, zonder de physische daarbij te verwaarloozen. Er is daarom ook niet de „landschappen-methode“ gevolgd, maar getracht den leerlingen eenig economisch inzicht bij te brengen, naar schrijvers meening een eisch van onzen tijd.

3e. Beperking in het leeren van namen.

Deel III (KWAST—ZONDERVAN) is geschreven voor de 4e klasse en het eindexamen-programma der 5-j. H. B. S. en daarmee gelijkstaande inrichtingen. De stof (natuurkundige aardrijkskunde) is genomen in overeenstemming met het nieuwe Rijks-programma voor de 5-j. H. B. S. (één wekelijksch lesuur), zoodat vooral aan de behandeling van het klimaat veel ruimte is geschonken.

Deel IV (KWAST—LEKKERKERKER) dient voor de 5e klasse en voor het eindexamen-programma der 5-j. H. B. S., eveneens in overeenstemming met het nieuwe programma (één wekelijksch lesuur), dat een economisch overzicht eischt van Nederland en zijn overzeesche gebieden.

In de nieuwe drukken van deel I en II werden, ingevolge talrijke verzoeken een aantal nieuwe plaatjes opgenomen.

B. A. KWAST

## BEKNOPT LEERBOEK DER ECONOMISCHE AARDRIJKSKUNDE

Eerste deel, geïll., met register, ing. f 2,60, geb., 5e druk f 2,90  
Tweede deel, geïll., met register, ing. f 2,60, geb., 3e druk - 2,90

Dit leerboek is vooral geschreven voor leerlingen van handelsscholen waar het diploma eener driejarige Burgerschool of eene daarmee gelijkstaande ontwikkeling als eisch van toelating wordt gesteld.

Voor handelsdag- en -avondscholen dient voortaan het boek van B. A. KWAST en F. PELDER, hieronder vermeld.

B. A. KWAST en F. PELDER

## LEERBOEK DER AARDRIJKSKUNDE

VOOR MIDDELBARE HANDELSSCHOLEN, HANDELS-CURSUSSEN, DRIEJARIGE HOOGERE BURGERSCHOLEN EN MULO-SCHOLEN

- Eerste deel. Algemeene Aardrijkskunde, Europa (behalve Nederland), geïll. en met 1 gekleurd kaartje . 2e druk f 1,50
- Tweede deel. Algemeene Aardrijkskunde, De Werelddeelen (behalve Oost-Indië), geïll. en met 5 gekleurde kaartjes - 1,50
- Derde deel. Nederlandsch Indië, Nederland en het Wereldverkeer, geïll. . . . . - 1,50

Het bleek dat de Handelsdagscholen noch in het Beknopt leerboek der aardrijkskunde, noch in dat der Handelsaardrijkskunde geheel vonden wat met hun behoeften overeenstemt. Daarom maakten schrijvers dit boek, speciaal voor deze en de avondscholen bestemd, dat méér economisch dan de eerste twee deeltjes der Beknopte aardrijkskunde, de stof geeft in die uitgebreidheid welke dit onderwijs eischt.

GILLES VAN HEES en D. NIEUWHOF

## ELF PROVINCIEKAARTEN

(GROOTTE 85 BIJ 106 cM., LIMBURG 60 BIJ 106 cM.)

- Prijs per kaart, geplakt op zwaar carton, met metalen hoeken . . . . . f 3,50
- Per geheele serie van 11 kaarten . . . . . - 35,00
- Prijs per kaart, gevoerd met papier, met afneembare stokken (systeem Keiser) . . . . . - 4,40
- Per geheele serie van 11 kaarten . . . . . - 44,00

## ACHT KAARTEN VAN LANDEN VAN EUROPA

(GROOTTE 85 BIJ 106 cM.)

- Prijs per kaart, geplakt op zwaar carton, met metalen hoeken, . . . . . f 3,50
- gevoerd met papier, met afneembare stokken (systeem Keiser) . . . . . - 4,40

En in aansluiting hierop:

B. A. KWAST en K. ZEEMAN

## EERSTE SCHOOLKAART VAN NEDERLAND

IN 4 BLADEN (GROOTTE 140 BIJ 160 cM.)

- Prijs, geplakt op linnen, aan rollen, ongevernist f 25,50, gevernist, . . . . . f 27,00
- geplakt op linnen, aan afneembare rollen (systeem Keiser), ongevernist f 26,50, gevernist . . . . . - 28,00

## EERSTE SCHOOLKAART VAN EUROPA

IN 6 BLADEN (GROOTTE 181 BIJ 209 cM.)

- Prijs, geplakt op linnen, aan rollen, ongevernist f 41,00, gevernist, . . . . . f 43,50
- geplakt op linnen, aan afneembare rollen (systeem Keiser), ongevernist f 42,00, gevernist . . . . . - 44,50

*Uit begraaf van Willem Waque*

UITGAVEN VAN J. B. WOLTERS — GRONINGEN, DEN HAAG


P. R. BOS—B. A. KWAST

# NEDERLAND IN WOORD EN BEELD

SCHOOLPLATEN VOOR HET AARDRIJKSKUNDIG ONDERWIJS  
NAAR DE NATUUR GESCHILDERD DOOR B. BUENINCK EN JOHAN DIJKSTRA

(GROOTTE 67 BIJ 87 CM.)

MET GEILLUSTREERDE TOELICHTING BIJ IEDERE PLAAT DOOR B. A. KWAST, G. J. A. MULDER OF R. NOORDHOFF




Vissershaven te IJmuiden.

Reproductie naar een der platen Nederland in Woord en Beeld.

1. De heide met Hunnebed bij Tinaarloo.
2. Een gezicht in Eext.
3. Een gezicht in Giethoorn.
4. Merwedekanaal en IJ bij Amsterdam.
5. Hooge en lage rivieroever bij Nijmegen.
6. Heuvellandschap aan de Geul.
7. Het Merwedekanaal.
8. De haven van IJmuiden.
9. De IJselfdelta bij Kampen.
10. Een zandstuiving op de Veluwe.
11. Een terp bij Dokkum.
12. Polderlandschap in Zuid-Holland.
13. Riviergezicht aan den Rijn bij Rhenen. (Hooge oever).
14. Riviergezicht aan den Rijn bij Rhenen. (Lage oever).
15. Het badstrand te Scheveningen.
16. Een industriestad. - Enschedé.

17. Vissershaven te IJmuiden.
18. Veenkolonie. Gezicht in Ommelanderswijk.
19. Scheepswerf aan de Nieuwe Maas bij Rotterdam.
20. Een Laagveengebied in Friesland (Beets) of,  
De Spoorhaven te Rotterdam.
21. Walcheren en de Westkappelsche zeedijk.
22. Een zeehaven. - Vlissingen.
23. Landschap in den Veluwzoom. - Heesum.
24. Vervening in Drente. - Klazienaveen.
25. Het Rembrandtplein te Amsterdam.
26. De Maashaven te Rotterdam.
27. Groententeelt bij Loosduinen.
28. Bloembollenteelt bij Noordwijk aan Zee.
29. Het Groninger wad.
30. Heideontginning in Noord-Brabant.

De nieuwe, door Johan Dijkstra geschilderde platen zijn onderstreept.



Laagveengebied in Friesland (Beets).

Reproductie naar een der platen Nederland in Woord en Beeld.

Prijs per plaat, met geïllustreerde toelichting, geplakt op zwaar carton, met metalen hoeken, f 3,90  
 gevoerd met papier, met afneembare stokken (systeem Keiser) . . . . . - 4,75  
 Geïllustreerde toelichting afzonderlijk . . . . . - 0,45

## AARDRIJKSKUNDE VAN HET MIDDELLANDSCHE-ZEEGEBIED

vooral ten dienste van Gymnasia en Lycea, door Dr. D. COHEN  
en G. J. A. MULDER, geïllustreerd, gebonden. . 2e druk f 2,40

## LEERBOEK DER AARDRIJKSKUNDE

door U. D. KEISER en G. J. A. MULDER.

Eerste deel, Algemeene Aardrijkskunde en de Werelddeelen, geïllustreerd en met een weerkaartje, ing. f 2,25, geb., 4e druk f 2,60  
 Tweede deel, Nederland en de omliggende landen, geïllustreerd, ingenaaid f 2,50, gebonden . . . . . 3e druk f 2,75  
 Derde deel, Overig Europa en Nederlandsch-Indië, geïllustreerd, ingenaaid f 2,50, gebonden . . . . . 3e druk f 2,75

## HOOFDSTUKKEN UIT DE ALGEMEENE AARDRIJKSKUNDE

voor inrichtingen van onderwijs en zelfstudie, door G. J. A. MULDER.  
 Eerste deel. Natuurkundige aardrijkskunde, geïllustreerd en met een weerkaartje, ing. f 3,60, gebonden . . . . . 3e druk f 3,90  
 Tweede deel. Verbreiding van de menschheid; verbreiding van de werken en werkzaamheden van de menschheid; alg. staatk. aardrijksk.; met een hoofdstuk over de verbreiding van kunst en wetenschap over de aarde door Dr. C. te Lintum, geill. en met vele schetskaartjes, ing. f 3,60, geb. . . . . 3e druk f 3,90

## INLEIDING TOT DE GEOLOGIE VAN NEDERLAND

voor inrichtingen van onderwijs en voor zelfstudie, door G. J. A. MULDER, geïllustreerd, ingenaaid f 2,25, gebonden . . . f 2,50

## VREEMDE LANDEN EN LANDSTREKEN, voor examen- en zelfstudie. BRITSCHE WERELDRYK

door G. J. A. MULDER, geill., ingenaaid f 2,40, gebonden f 2,75

UITGAVEN VAN J. B. WOLTERS — GRONINGEN, DEN HAAG

KAART: \*VII\* A.a. 8  
(1925)

BOS-NIERMEYER  
SCHOOLATLAS

DER

GEHEELE AARDE

HERZIEN DOOR B. A. KWAST

DERTIGSTE VERBETERDE EN VERMEERDERDE DRUK

MET EEN ALFABETISCH REGISTER VAN NAMEN

f 7,50

Universiteits-  
bibliotheek  
Utrecht

UNIVERSITEITSBIBLIOTHEEK UTRECHT



3643 9978

BIJ J. B. WOLTERS' U. M. — GRONINGEN, DEN HAAG, 1925

BOS-MERINER

# GOHOOGLAAS

DE

# GENEELLE AARDE

CARTOGRAPHISCH INSTITUUT VAN J. B. WOLTERS

AMSTERDAM 1894

VERBODEN TOEGANG VOOR ALLE ANDEREN

ALLE RECHTEN VOORBEHOUDEN

WOLTERS & WOLTERS, AMSTERDAM

## VOORBERICHT VOOR DEN DERTIGSTEN DRUK.

Bij de bewerking van den Dertigsten druk is voortgegaan met de aanvulling en verbetering der verschillende bladen.

Op die van Nederland werden verschillende verkeerswegen herzien en de kustlijnen onzer zee-provincies op de hoogte van den tijd gebracht. Van de Zuiderzeewerken (achterzijde blad 15) werd een nieuwe kaart geteekend, die de thans uitgevoerde werken en de aangenomen ontwerpen (Juni 1925) in beeld brengt.

Voor sommige bladen buiten Nederland was deze herziening zeer belangrijk. Blad 19 (Duitsch-land natuurkundig) werd opnieuw gelithografeerd. De voortdurende veranderingen in den staat-kundigen toestand van O. Europa maakten wenschelijk, een nieuwe kaart van Rusland en Russisch Azië te teekenen (achterzijde blad 25). Tevens werd hierbij een diagram geplaatst om een voor-stelling te geven van de onderlinge verhouding en afhankelijkheid der verschillende deelen. Intusschen: 20 Oct. 1924 werden nieuwe wijzigingen ingevoerd, die niet meer op het betreffende blad konden worden aangebracht. In het rijk der Groot-Russen zullen (zijn) de oude gouverne-menten worden opgeheven en vervangen worden door „wirtschaftliche" eenheden, waarvan thans reeds drie zijn ingedeeld: het Oeralgebied (Katharinenburg), Noord-Kaukasië (Wladikawkas) en het gebied van het Verre Oosten (Chabarowsk). In de 2e plaats is de A. S. R. der Basjyren thans een A. S. S. R. Verder is de A. S. S. R. Bergstaat (no. 7) opgeheven: sommige deelen zijn bij de omliggende gebieden getrokken, de rest tot twee nieuwe staatjes gevormd, nl. de Noord-Osseten-en de Ingoeschien-republiek, beide met als hoofdstad Wladikawkas. Tenslotte is ook een geheel andere indeeling gekomen van het oude Toeran (gedeeltelijk nog op de kaart aangebracht). Het bestaat thans uit Toerkistan (Toerkmenistan, hoofdstad Tschardschoei, voorloopig echter nog Poltorazk, 't vroegere Aschabad), Oerbek (Oerbekistan, hoofdstad Samarkand) en de autonome provincies Kara-Kirgiezen- en Kara-Kalpakgebied.

Van de aansluiting van Chineesch Mongolië bij de Russische Unie was geen positieve zekerheid te krijgen. Daarom is op de bladen 31 en 32 teruggekeerd tot de oude wijze van voorstelling van Chineesch Mongolië, n.l.: geel gekleurd met een Russischen rand.

Wijl voor den tegenwoordigen tijd een groote, duidelijke kaart van Java een gebiedende eisch is, werden op blad 34 de 3 kaarten van Java vervangen door één groote, — oro-hydrographisch ontworpen, — waarin echter ook de residenties met haar afdelingen en de verkeerswegen werden aangegeven. Om het gebruik gemakkelijker te maken, zijn de hoofdplaatsen van residenties en afdelingen rood gekleurd.

Op die nieuwe kaart en ook voor de andere van onze Oost werd de nieuwe schrijfwijze der namen ingevoerd.

Een geologische schetskaart van Java treft men op de achterzijde van blad 34 aan.

Op blad 41 werden de grenzen der Canadeesche staten verbeterd, 'tzelfde geschiedde in Mexico en in Middel-Amerika. De grens tusschen Chili en Peru bleef ongewijzigd, omdat in deze quaestie nog geen definitief besluit gevallen is.

Kleinere correcties zijn bovendien aangebracht in de grenzen van sommige Aziatische landen (Trans Jordanië, etc.), de kaart van Palestina werd herzien, evenzoo de grensveranderingen bij de Italiaansche koloniën in Afrika.

Tenslotte een woord van oprechten dank aan de velen, die hem bij de bewerking van dezen druk hun voorlichting hebben verleend, met name aan den Heer C. LEKKERKERKER voor zijn steun bij de bewerking van de nieuwe kaart van Java en de herziening der andere Indische bladen. Niet minder ook aan hen, die hem bij 't verschijnen van den vorigen druk hun wenschen hebben geopenbaard of hem op onnauwkeurigheden en fouten hebben gewezen. Aan vele dier wenschen kon worden voldaan, enkele moesten worden afgewezen, omdat de aard van deze uitgave daardoor ingrijpend zou veranderen of de prijs ervan zou moeten worden verhoogd, terwijl voor sommige de noodige tijd ontbrak.

Welwillende op- en aanmerkingen zullen hem ook bij dezen dertigsten druk zeer welkom zijn.

GRONINGEN, September 1925.

B. A. KWAST.





# INHOUD.

1. Hoogten en diepten der aarde (Westelijk en Oostelijk halfrond).  
Noordpoolstreken, Zuidpoolstreken.  
Dichtheid van bevolking.
  2. Isothermen voor Januari.  
Isothermen voor Juli.  
Isothermen voor het Jaar.  
Iso-amplituden.  
Isobaren voor Januari.  
Isobaren voor Juli.
  3. Plantbekleeding en Zeestroomen (met drie bijkaartjes:  
Ringrif-eiland of atol; krater-eiland met walrif; strandrif).  
Jaarlijksche neerslag.  
Regentijden.  
Cultuurvormen.
  4. Koloniën en Wereldverkeer (met lijst van stoomvaartlijnen).  
Menschenrassen.  
Godsdiensten.
  5. Europa natuurkundig.
  6. Europa staatkundig.
  7. Kustvormen van Europa.  
1. Wadden- en Föhrenkust van Sleeswijk. — 2. Kust van Gascogne (Duinen, Etangs). — 3. Po-delta en Lagunen. — 4. Duitse Noordzeekust (Waddenkust met riviermonden). — 5. Duitse Oostzeekust (Haffen). — 6. Zuid-Russische Limankust. — 7. Rias-kust van Galicië. — 8. Noorweegsche Fjordenkust. — 9. Italiaansche boogkust. — 10. Dalmatische kust. — 11. Finsche scherenkust.
  8. Europa: Volksstammen.  
Europa: Dichtheid van bevolking.
  9. Nederland: Grondsoorten.
  10. Nederland: De Havenwerken van Rotterdam. — De Havenwerken van Amsterdam. — IJmuiden. — Hoek van Holland.
  11. Nederland: De Neder-Rijn boven Driel. — Waterschap de Schermeer. — Mijnegebied in Z.-Limburg.
  12. Nederland.  
Hoogtekaart van Nederland.  
Hoogtekaart van de Veluwe.
  13. Nederland: Overzicht en verkeerswegen.
  14. Noordholland, Zuidholland en Utrecht.
  15. Groningen, Friesland, Drente en Overijsel.
  - 15a. Aangenomen ontwerp tot drooglegging der Zuiderzee.
  16. Gelderland en Noordbrabant.
  17. Zeeland en Limburg.
  18. De Alpen \*).  
De Alpen: Geologisch Overzicht.  
Aletschgletsjer en Lötschbergspoorweg.
  19. Duitschland natuurkundig (met een bijkaart: Geologisch kaartje van Zuid- en Midden-Duitschland \*\*).
  20. Duitschland staatkundig (met een bijkaart: Havenwerken van Duisburg en Duisburg-Ruhrort).
  21. Zwitserland.  
België en Luxemburg.
  22. Frankrijk (met twee bijkaarten: Frankrijk economisch; Talen en dialecten).
  23. Groot-Brittannië en Ierland (met twee bijkaarten: Graafschappen, Steenkool en IJzer; Londen).
  24. Donau-landen (met twee bijkaarten: de Karst; de Volksstammen der Donaulanden).
  25. Oost-Europa.
  - 25a. Tegenwoordige indeeling van de Unie van Socialistische Sovjet Republieken.
  26. Skandinavie.  
Denemarken (met drie bijkaarten: IJsland; Bornholm; de Fär-Öer).
  27. Spanje en Portugal (met een bijkaart: Regenhoeveelheid, groote Bevoeiingen en Steppen).
  28. Italië (met twee bijkaarten: de Vesuvius; Italië economisch).
  29. Balkan-Schiereiland natuurkundig (met twee bijkaarten: Balkan-Schiereiland volkenkundig; Konstantinopel).
  30. Azië natuurkundig (met twee bijkaarten: Klein-Azië; Palestina).
  31. Azië staatkundig (met een bijkaart: Dichtheid van bevolking).
  32. Zuid-Azië (met twee bijkaarten: Japan; Zuid-Azië economisch).
  33. Insulinde (met twee bijkaarten: de Molukken; de westelijke Kleine Soenda-eilanden).
  34. Java.
  - 34a. Java, Geologisch.
  35. Batavia; Weltevreden.  
Soerabaja.  
De Smeroe-top in 1879 en 1885.
  36. Sumatra (met vier bijkaarten: Ondernemingen ter Oostkust, Noordpunt; Padangsche Beneden- en Bovenlanden; Padang).
  37. Borneo, Celebes.
  38. Afrika natuurkundig (met vier bijkaarten: de Nijl-delta en het Suez-kanaal; Suez; Nijldal beneden Sioet; Afrika economisch).
  39. Afrika staatkundig (met een bijkaart: Zuid-Afrika).
  40. Noord-Amerika natuurkundig (met twee bijkaarten: Noord-Amerika economisch; Mississippi-mondingen).
  41. Noord-Amerika staatkundig (met een bijkaart: de Noord-oostelijke Vereenigde Staten).
  42. De Vereenigde Staten van Amerika en Mexico (met een bijkaart: Delfstoffen in de Vereenigde Staten).
  43. Zuid-Amerika natuurkundig en staatkundig (met twee bijkaarten: Panamakanaal; Zuid-Amerika economisch).
  44. Suriname.  
West-Indische Eilanden (met twee bijkaarten: Willemstad Paramaribo).
  45. Australië (met twee bijkaarten: Zuidoostelijk Australië; Australië economisch).
- Register.

\*) Op de Alpenkaart zijn de hoofdlijnen der spoorwegen onderscheiden van de minder belangrijke.

\*\*) Voor de hoogteligging van de grenzen der kleurvlakken op de natuurkundige kaarten der landen van Europa zie men de verklaring van Blad 18, *de Alpen*. De grens tusschen de beide groene tinten ligt op 100 M. hoogte.



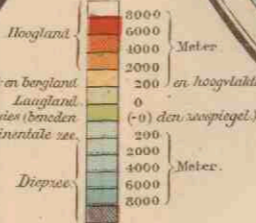
# HOOGTEN EN DIEPTEN

## DER AARDE

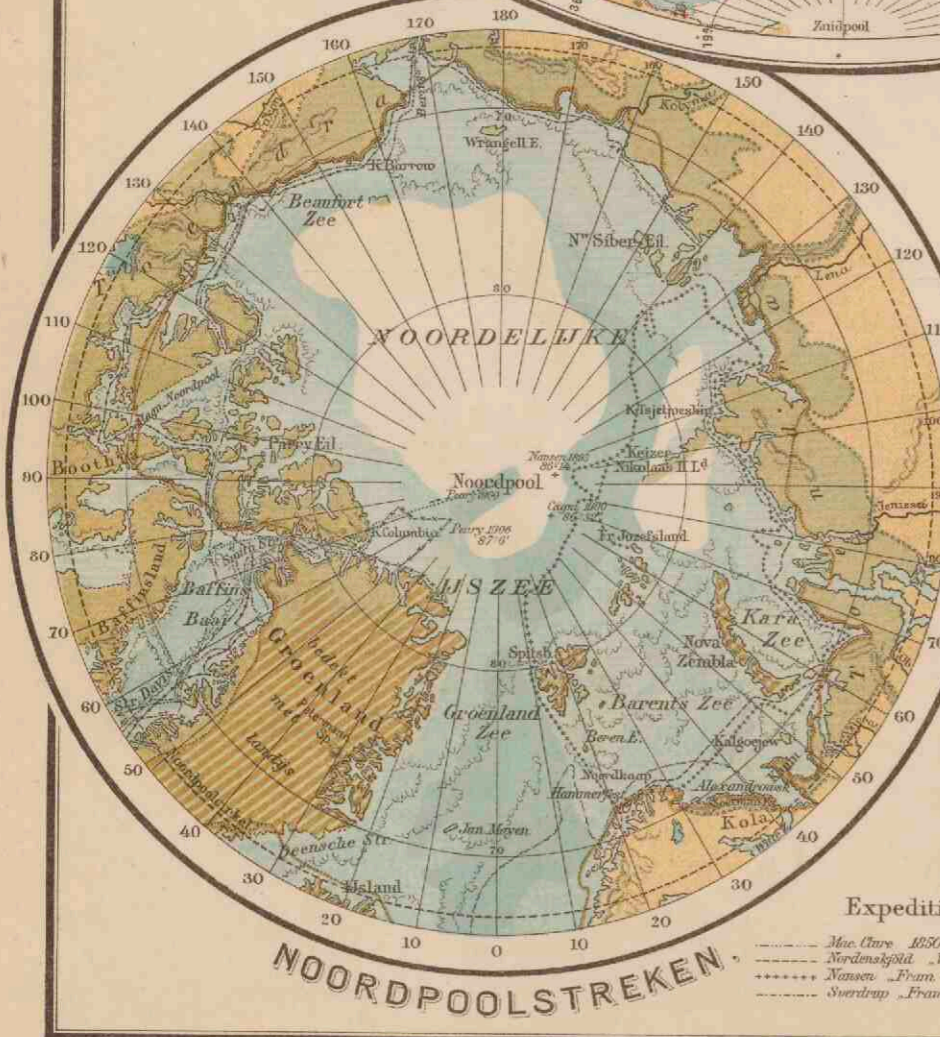
(In Lambert's vlak gelijkverreide Equator-Projectie)

Verhouding der Oppervlakken  
1 m<sup>2</sup> op de kaart  
= 8100 K.M<sup>2</sup> in de natuur.

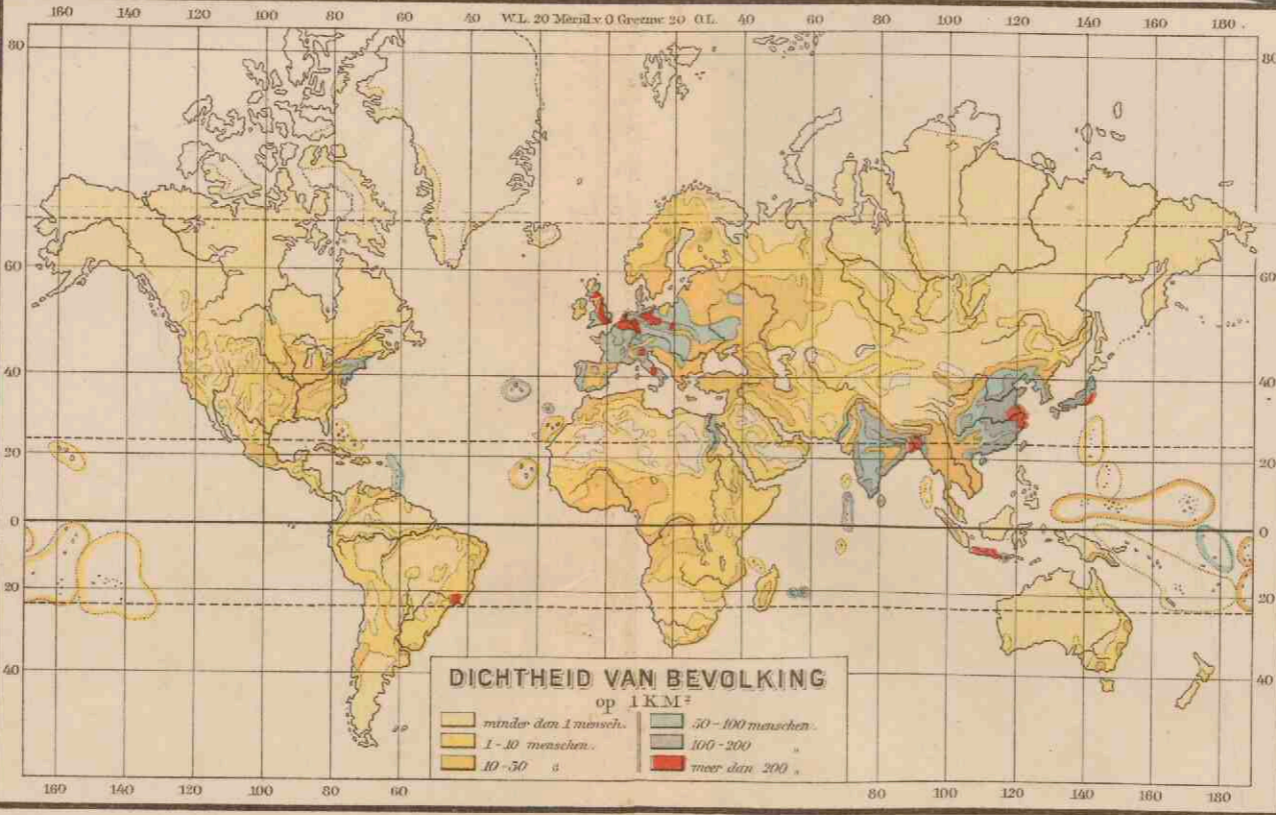
+ Vulkanen  
(Wolven en vliegende  
deeltjes en gassen)



Het bodem-relief van den Gr. Oceaan op 40° N.B.

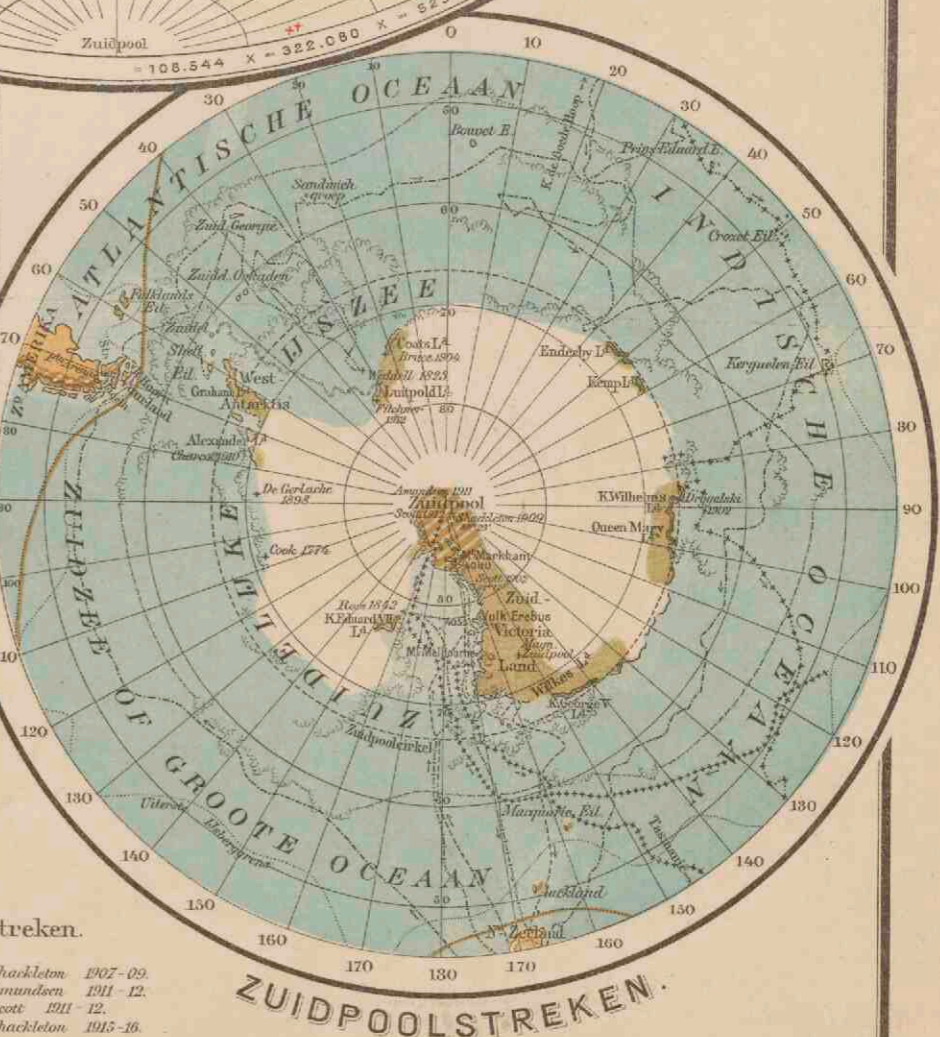


Expeditie's der Noordpoolstreken.  
- - - - - Mac Clure 1850-53.  
- - - - - Nordenskiöld Vega 1878-79  
- - - - - Nansen Fram 1893-96.  
- - - - - Sverdrup Fram 1898-1902.  
- - - - - Peary 1897-1902.  
- - - - - Amundsen 1902-06.  
- - - - - Peary-Roosevelt 1902-06.  
- - - - - Peary-Roosevelt 1908-09.




DICHTHEID VAN BEVOLKING  
op 1 K.M.<sup>2</sup>  
- minder dan 1 mensch.  
- 1-10 menschen.  
- 10-50 " "  
- 50-100 menschen.  
- 100-200 " "  
- meer dan 200 " "

Verklaring voor de beide Poolstreken.  
- - - - - Onbewoond gebied.  
- - - - - Landijs en gletsjers.  
- - - - - Zuidgrens der ijsvelden.  
- - - - - Polijns.  
- - - - - Zuid en Noordelijke grens van het pakij.  
- - - - - Grens der blyvend bewoonde streken.  
De nazij niet bewoonde streken zijn niet getekend.

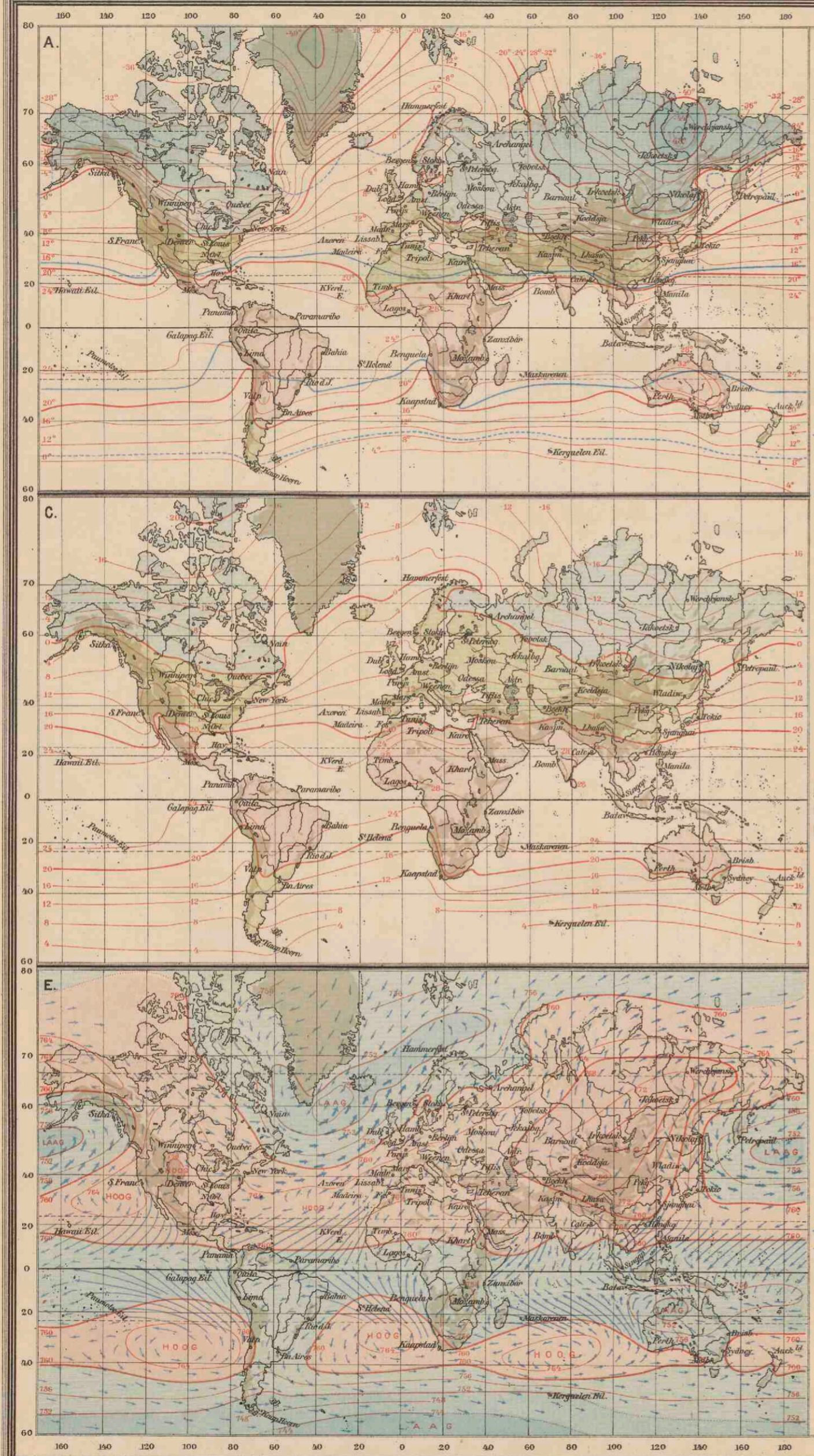


Expeditie's der Zuidpoolstreken.  
- - - - - Cook 1772-75.  
- - - - - Weddell 1822-23.  
- - - - - Challenger 1874.  
- - - - - Shackleton 1907-09.  
- - - - - Amundsen 1911-12.  
- - - - - Scott 1911-12.  
- - - - - Shackleton 1915-16.

ZUIDPOOLSTREKEN.







A. JANUARI-ISOTHERMEN.

B. JULI-ISOTHERMEN.

C. JAAR-ISOTHERMEN.

(In graden Celsius.)

- Boven +20°
- van +20° tot 0°
- van 0° tot +20°
- van +20° tot +40°
- beneden +40°

--- 10° Isothermen van de warmste maand.  
(grenzen der koude zone.)

--- 18° Isothermen van de koudste maand.  
(grenzen der tropische zone.)

D. ISOAMPLITUDEN.

Gemiddelde jaarlijkse temp. per uur-verschillen tusschen de warmste en de koudste maand, in graden Celsius.

- 1-15° Aquatisch en zee-klimaat.
- 15-20° Overgangs-klimaat.
- 20-30° Land-klimaat.
- 40° boven 60° Uiterst land-klimaat.

E. ISOBAREN EN WINDEN. in Januari.

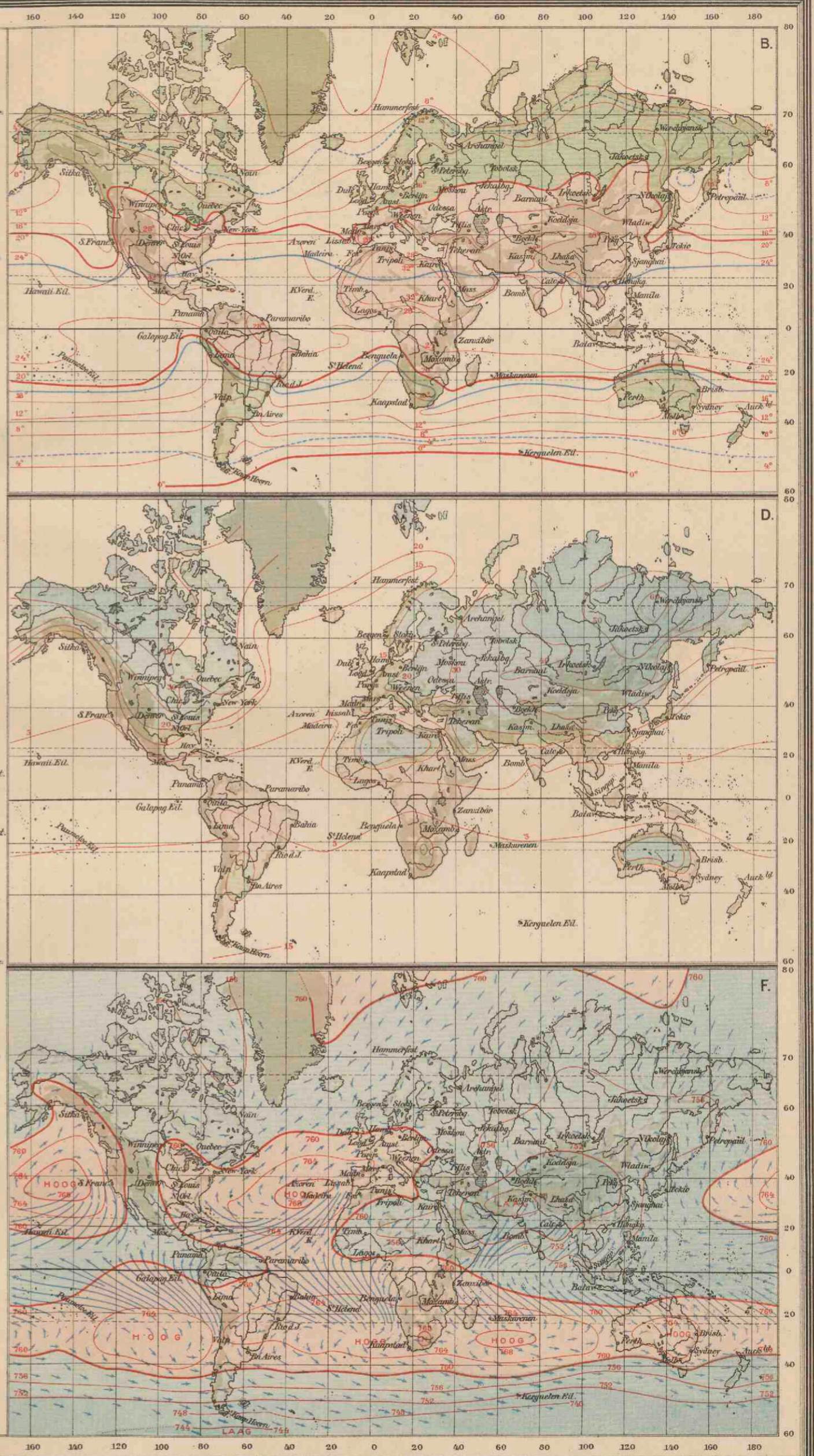
F. ISOBAREN EN WINDEN. in Juli.


- Streken met hoogen luchtdruk.
- Streken met lagen luchtdruk.

De pijlen geven de gemiddelde windrichting aan.

- ← Bestruifde winden.
- ← Voorvalstijke winden.
- ← Ircchtige winden.
- ← Matige winden.
- ← Flame winden.

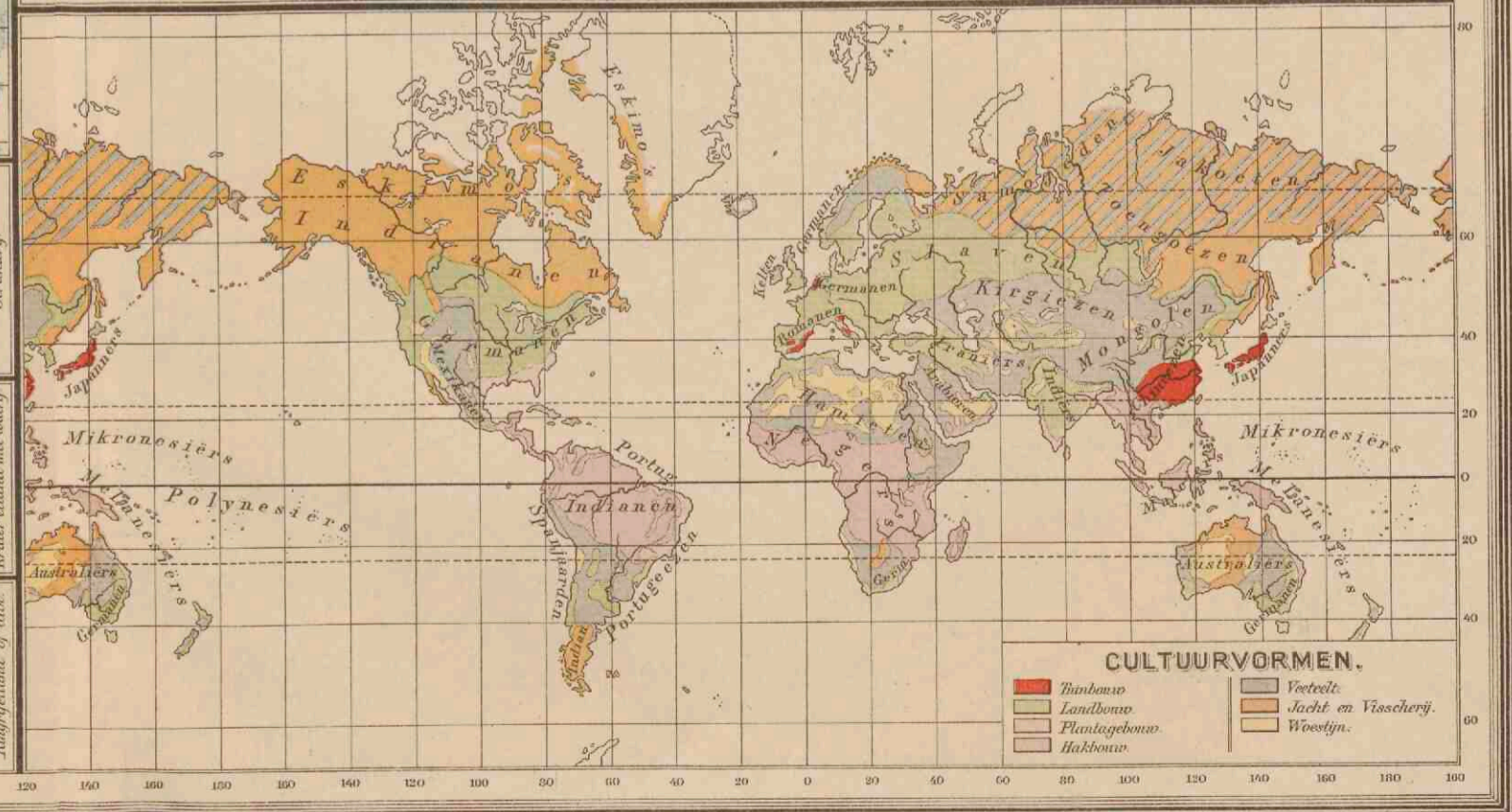
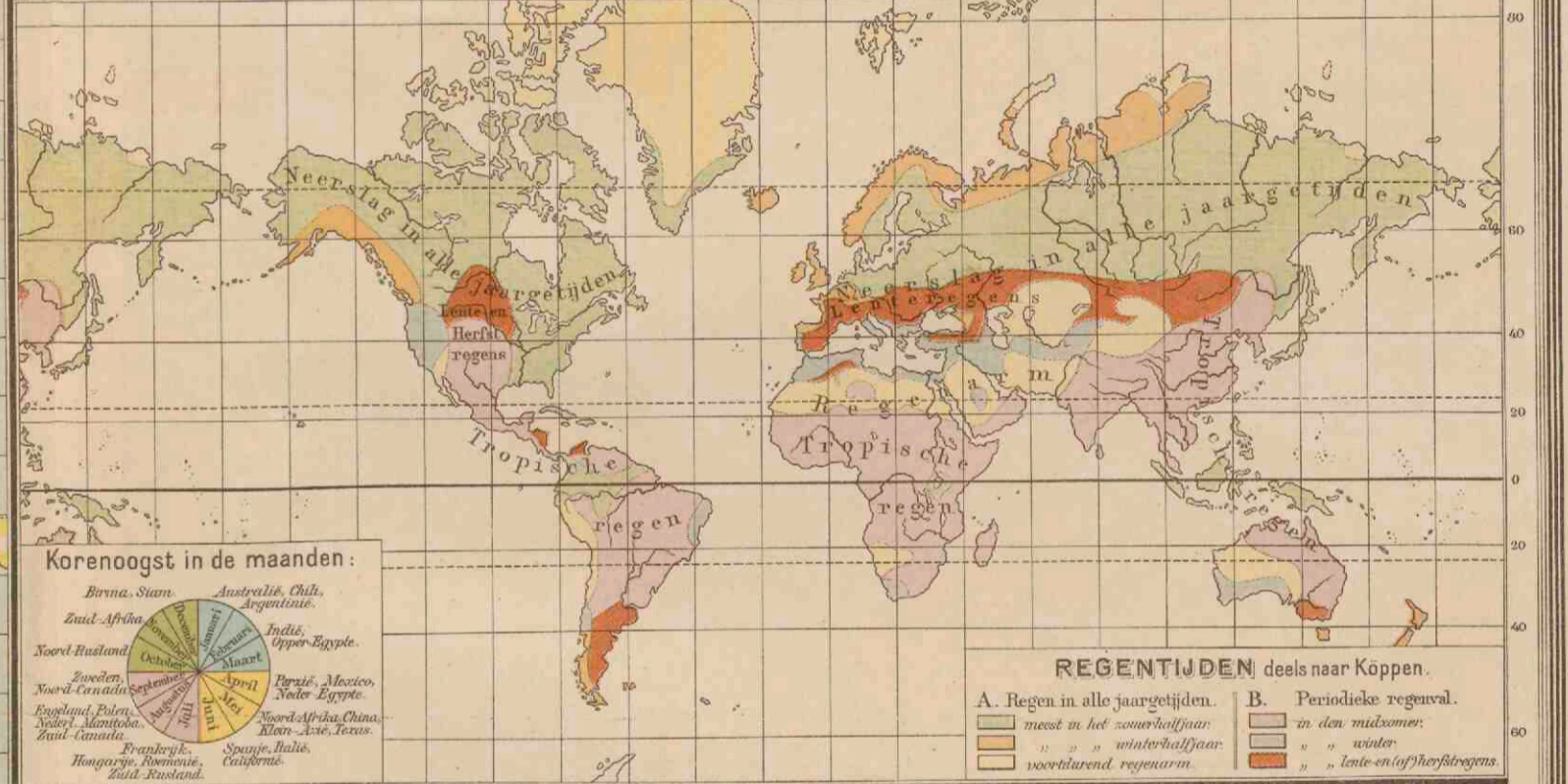
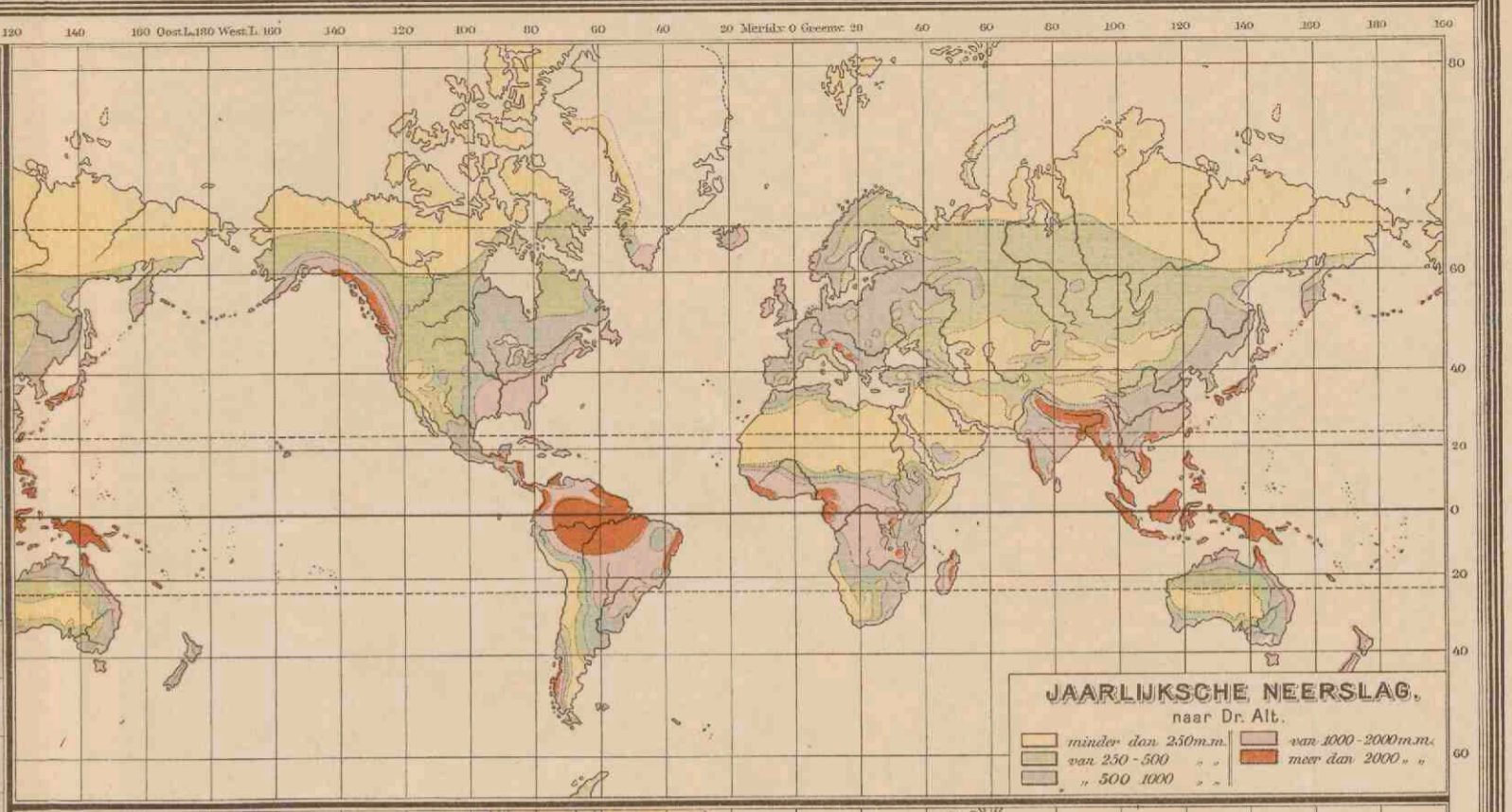
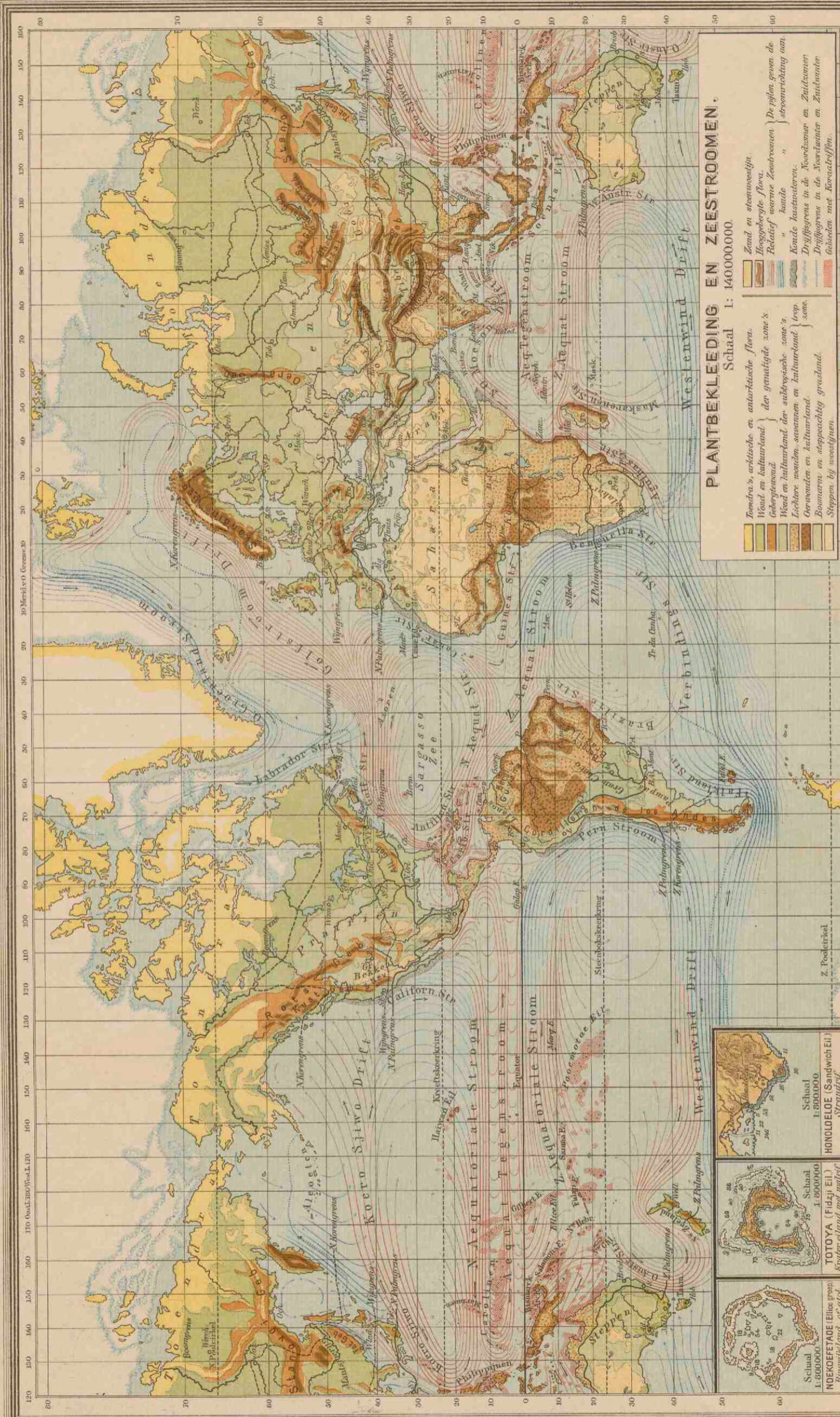
Op alle kaarten zijn de streken boven 1000 M. en de omtrekken van het vaste land aldus aangegeven.
















De belangrijkste Stoomvaartlijnen voor het wereldverkeer onder Nederlandsche vlag (rood gekleurd).



1. STOOMVAART MAATSCHAPPIJ „NEDERLAND“, AMSTERDAM.
  - a. 14d. pass.schepen: (passagiers, mail, vrachtoeders). Amsterdam via Southampton, Algiers, Genoa, Port Said, Suez, Colombo, Sabang, Belawan, Singapore, Batavia, Tjebon, Semarang en Soerabaja en eventueel andere Jav. havens.
  - b. 1/2maand. vrachtsch. Amsterdam, Genoa, Colombo, Sabang, Belawan, P. Pinang, Singapore, Batavia en andere havens op Java, of Sabang, Padang, Batavia en andere havens.
  - c. 14d. Suezdienst van alle onder b genoemde en eventueel extra havens in den Indischen Archipel (via Hamburg, Bremen en Antwerpen).
2. STOOMVAART MAATSCHAPPIJ „ROTTERDAMSCH LLOYD“, ROTTERDAM.
  - a. 14d. pass.schepen van Rotterdam, via Southampton, Tanger, Marseille, Port Said, Colombo, Sabang, Belawan, Singapore naar Batavia, Semarang en Soerabaja en eventueel andere Jav. havens.
  - b. 2maand. vrachtsch. Rotterdam via Sabang en Singapore naar de voornaamste havens van Nederlandsch-Oost-Indië.
  - c. Zie 1 c.
3. NEDERLANDSCHE STOOMVAART MAATSCHAPPIJ „OCEAAN“, AMSTERDAM.
  - a. Vr.booten: Amsterdam/Rotterdam en de voornaamste havens in Nederlandsch-Oost-Indië, via Engeland.
  - b. Vrachtooten van Rotterdam naar O.-Azië.
4. KONINKLIJKE WEST-INDISCHE MAILDIENST, AMSTERDAM.
  - a. Colon Lijn: 14d. pass.schepen: Amsterdam, Dover en Londen sur Mer naar Barbados, Trinidad, Port-au-Prince, Curaçao, Cristobal, Puerto Limon en terug naar Plymouth, Le Havre en Amsterdam.
  - b. Suriname Lijn: 4w. pass.schepen: Amsterdam, Madeira, Paramaribo, Demerara, Trinidad, La Guaira, Puerto Cabello, Curaçao en terug naar Le Havre en Amsterdam.
  - c. Guatemala Lijn: 4w. vrachtschepen: Hamburg en Amsterdam, St. Thomas, Port-au-Prince, Santiago de Cuba, Kingston, Haiti, San Juan de Porto Rico, en terug naar Le Havre en Amsterdam.
  - d. New-York-West-Indië Dienst: 14d. pass. en vrachtschepen: New-York naar Haiti, Curaçao, Puerto Cabello, La Guaira en terug naar New-York.
  - e. Maracaibo Dienst: Curaçao naar Maracaibo en terug (vrachtschip), te Curaçao aansluiting gevende naar New-York en Europa.
  - f. Zuid-Domingo Dienst: Curaçao naar Zuid-Domingo, Jacmel en terug (vrachtschip), aansluiting gevende te Curaçao van en naar Europa.
  - g. Pacific Lijn: Van Hamburg en Amsterdam via Cristobal (Canal Zéne) naar alle havens op de Westkust van Zuid-Amerika en terug naar Le Havre, Antwerpen, Londen, Amsterdam en Hamburg (vrachtschepen).
5. KONINKLIJKE PAKETVAART MAATSCHAPPIJ, AMSTERDAM.
  - a. Mail, Passagiers en vrachtoedersdienst tusschen de verschillende havens in den Nederlandsch-Indischen Archipel en enkele niet-Indische plaatsen, door middel van meer dan 50 geregelde lijnen.
  - b. Australië-Lijn: Circa 2maand. dienst: Batavia, Semarang, Soerabaja, Balikpapan, Makassar, Brisbane, Melbourne, Sidney (eventueel andere Austral. havens).
  - c. Zuid-China-Lijn: Circa maand. dienst van Deli via Singapore naar Zuid-China (Hongkong, Swatow en Amoy).
6. KONINKLIJKE HOLLANDSCHE LLOYD, AMSTERDAM.
  - a. 3w. pass.schepen van Amsterdam via Boulogne sur Mer, Plymouth, Vigo, Lissabon en Las Palmas naar Rio de Janeiro, Santos, Montevideo en Buenos Aires (voor vrachtoeders alleen naar beide laatste havens).
  - b. Met 2 Am.-lijn (18) ook 14d. d.: Rotterdam op de Plata rivier en van Amsterdam op Brazilië.
7. VEREENIGDE NEDERLANDSCHE SCHEEPVAART MAATSCHAPPIJ, 'S-GRAVENHAGE.
  - a. Holland-Britsch-Indië Lijn: 14d. d. Hamburg, Antwerpen en Rotterdam, Suezkanaal, Karatsji, Bombay, en Colombo, Madras, Rangoen en Calcutta, eventueel andere havens op de Coromandelkust.
  - b. Holland-Australië Lijn: Maand. Rotterdam, Amsterdam en Antwerpen via Lissabon en Genua naar Fremantle, Adelaide, Melbourne, Sidney en Brisbane.
  - c. Holland-O.-Azië Lijn: 4wek. Hamburg, Amsterdam, Rotterdam en Genua, Suezkanaal, Manila, Hongkong, Shanghai, Nagasaki, Yokohama, Kobe, Daini.
  - d. Holland-Afrika Lijn en Holland-W.-Afrika Lijn: 14d. Hamburg, Amsterdam, Rotterdam, Antwerpen en Lissabon, beurtelings via Suez naar Port-Socotra, Nombas en Zanzibar, Dares-Salaam, Mozambique, Kilimane, Beira, Lorenzo Marques, Delagoa Baai en Durban en terug via de Kaap, dan wel via de Kaap naar bovengenoemde plaatsen in omgekeerde volgorde en terug via het Suezkanaal (eventueel worden tusschengelegen havens aangedaan).
8. HOLLAND-AMERIKA LIJN (NED. AM. ST. MIJ.), ROTTERDAM.
  - a. Koninklijke Nederlandsche Maildienst tusschen Rotterdam en New-York, via Boulogne sur Mer en Plymouth.
  - b. Wekelijks voor passagiers en vrachtoeders.
  - c. Geregeld dienst vrachtschepen: Rotterdam naar New-York, Boston, Philadelphia, Baltimore, New Port News en Norfolk.
  - d. Cuba-Mexico dienst: Passagiers en vrachtschepen van Rotterdam en Antwerpen via Le Havre en Spanje naar Cuba, Mexico en New-Orleans.
  - e. North-Pacific-Coast-Line: Vrachtschepen gezamenlijk met de Royal Mail Steam Packet Company, van Rotterdam via het Panamakanaal naar de havens van de Noord-Pacifiekust.
9. HOLLAND-Z.-AFRIKA LIJN, waart in de VEREENIGDE NEDERLANDSCHE SCHEEPVAART MAATSCHAPPIJ, 'S-GRAVENHAGE.
  - a. Koninklijke Nederlandsche Maildienst tusschen Rotterdam en New-York, via Boulogne sur Mer en Plymouth.
  - b. Wekelijks voor passagiers en vrachtoeders.
  - c. Geregeld dienst vrachtschepen: Rotterdam naar New-York, Boston, Philadelphia, Baltimore, New Port News en Norfolk.
  - d. Cuba-Mexico dienst: Passagiers en vrachtschepen van Rotterdam en Antwerpen via Le Havre en Spanje naar Cuba, Mexico en New-Orleans.
  - e. North-Pacific-Coast-Line: Vrachtschepen gezamenlijk met de Royal Mail Steam Packet Company, van Rotterdam via het Panamakanaal naar de havens van de Noord-Pacifiekust.
10. HOLLANDSCHE STOOMBOOT MAATSCHAPPIJ, AMSTERDAM.
  - a. Met 9 vaste vrachtdiensten op de voornaamste Engelsche, Schotsche en Iersche havens.
11. JAVA-CHINA-JAPAN LIJN, AMSTERDAM.
  - a. Java-Japan Lijn: 3wek. van Java via Makassar en Balikpapan (Menado) naar Hongkong, en terug langs dezelfde route naar Soerabaja.
  - b. Java-China Lijn: 3wek. van Java via Billiton en Banka naar Hongkong, Amoy en Shanghai (Daini), en terug langs dezelfde route naar Batavia.
  - c. Java-Saigon Lijn: 3wek. van Java's Noordkust via Makassar naar Hongkong, en terug via Saigon naar Java's Noordkust.
12. KONINKLIJKE NEDERLANDSCHE STOOMBOOT MAATSCHAPPIJ, AMSTERDAM.
  - a. Met vaste vrachtdiensten naar de voornaamste Havens van het Europ. vastland, N.-Afrika en Voors-Indië (o. a. de Levant-Lijn).
13. Wm. H. MULLER & Co.'s ALGEMEENE SCHEEPVAART MAATSCHAPPIJ, ROTTERDAM.
  - a. Rotterdam-Londen (Batavier Lijn), passagiers- en goederdienst.
  - b. Bovendien vrachtdiensten op Hamburg, Spanje en Bordeaux.
14. STOOMVAART MAATSCHAPPIJ „ZEELAND“, VLISSENINGEN.
  - a. Koninklijke Nederlandsche Postvaart. Dagdienst pass., mail en goeder. Vlissingen-Folkstone.
15. JAVA-BENGALLEN LIJN (door 1, 2, 3).
  - a. Maandelijks vrachtoedersdienst tusschen Nederlandsch Oost-Indië en Rangoen en Calcutta.
16. HALCYON-LIJN.
  - a. Rotterdam-La Plata (Buenos Aires, Montevideo en Rosario) om de 14 dagen.
  - b. Rotterdam-Levant om de 14 dagen.
17. JAVA-NEW-YORK LIJN (door 1, 2, 8 en ALFRED HOLT & Co.).
  - a. 14d. vr. Oost-Indië en New-York, door het Suezkanaal.
18. ROTTERDAM-ZUID-AMERIKA LIJN (S. NIEVELT GOUDRIAAN & Co. en 6).
  - a. 14d. Hamburg, Rotterdam en Antwerpen naar Rio de Janeiro, Santos, Montevideo, en Buenos Aires (eventueel Pernambuco en Bahia).
19. HOLLAND-WEST-AFRIKA LIJN (7, 10, 6).
  - a. Onderhouden gezamenlijk de volgende diensten:
    1. Goudkustdienst: 2wek.: Hamburg, Amsterdam/Rotterdam, Bordeaux, naar Las Palmas, Tenerife, Dakar, Bathurst, Freetown, Monrovia, Grand Bassa, Cape Palmas, Cape Coast Castle en terug.
    2. Kamerondienst: 4wek.: Hamburg, Amsterdam/Rotterdam, Bordeaux, naar Dakar, Accra, Lagos, Fernando Po, Libreville, Port Gentil en terug.
    3. Congo-dienst: 2w.: Hamburg, Amsterdam/Rotterdam, Antwerpen, Bordeaux, Lissabon naar Las Palmas, Tenerife, San Thomé, Cabinda, Boma, Matadi, Loanda, Lobito Bay, Benguela, Mossamedes en terug.

KOLONIËN EN WERELDVERKEER

■ Nederlandsch. ■ Japansch. ■ Italiaansch. ■ Belgisch.  
■ Britsch. ■ Russisch. ■ Spaansch. ■ Vereenigde St.  
■ Fransch. ■ Portugeesch. ■ Deensch.

— Vreemde Stoombootlijnen. — Nederlandsche Stoombootlijnen.  
— Belangrijke Spoorwegen. — Karavaanwegen.

● Steden met meer dan 500.000 inw.

**MENSCHENRASSEN**

**A**

|                                       |                            |
|---------------------------------------|----------------------------|
| Indo-Europ. rassen of Indo-Germansen. | Zuidwestelijke Mongolen.   |
| Saraten.                              | Kereanen en Japanschen.    |
| Hamieten.                             | Noordelijke Mongolen.      |
| Kaukasische rassen.                   | Estliëns en Beringswollen. |

**B**

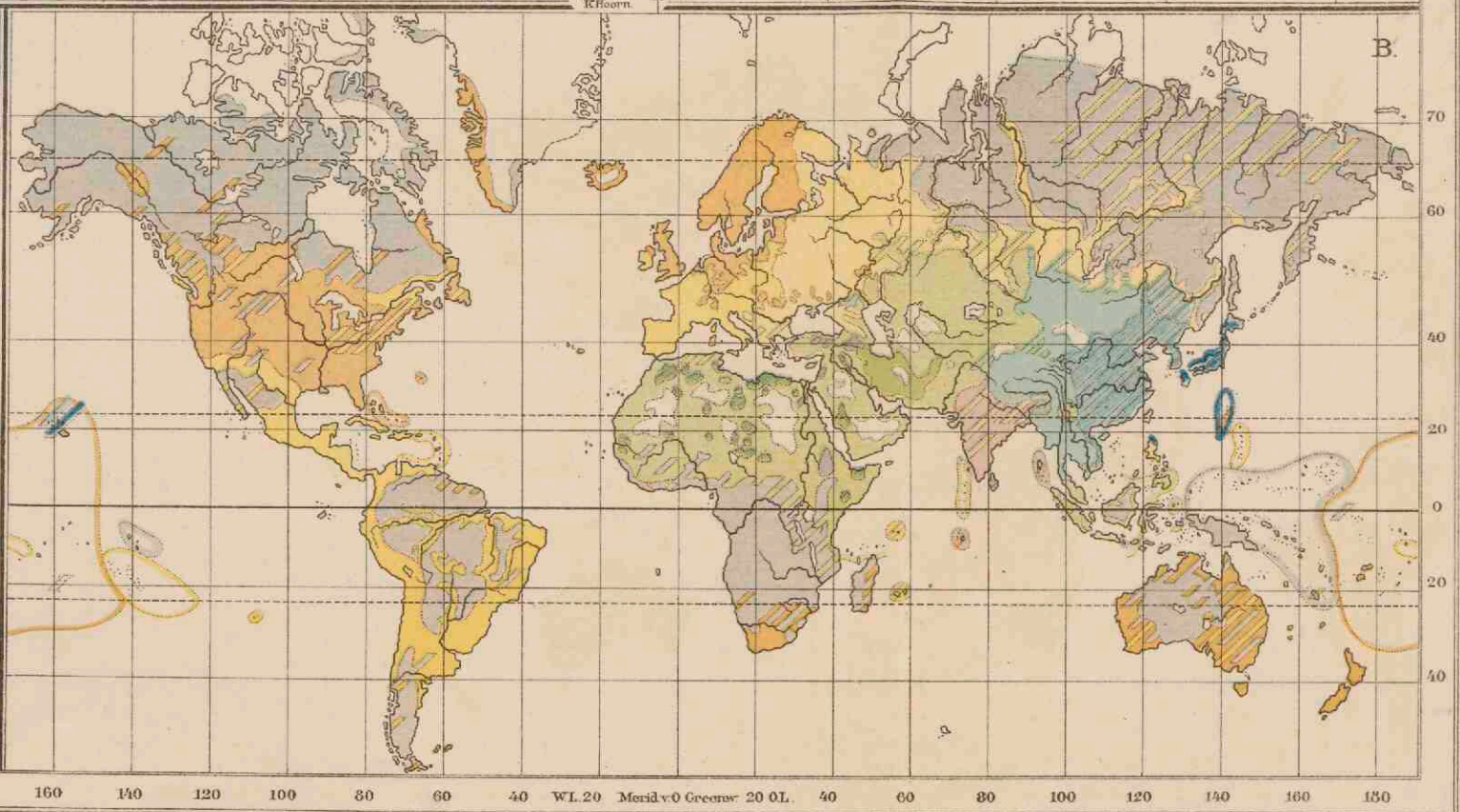
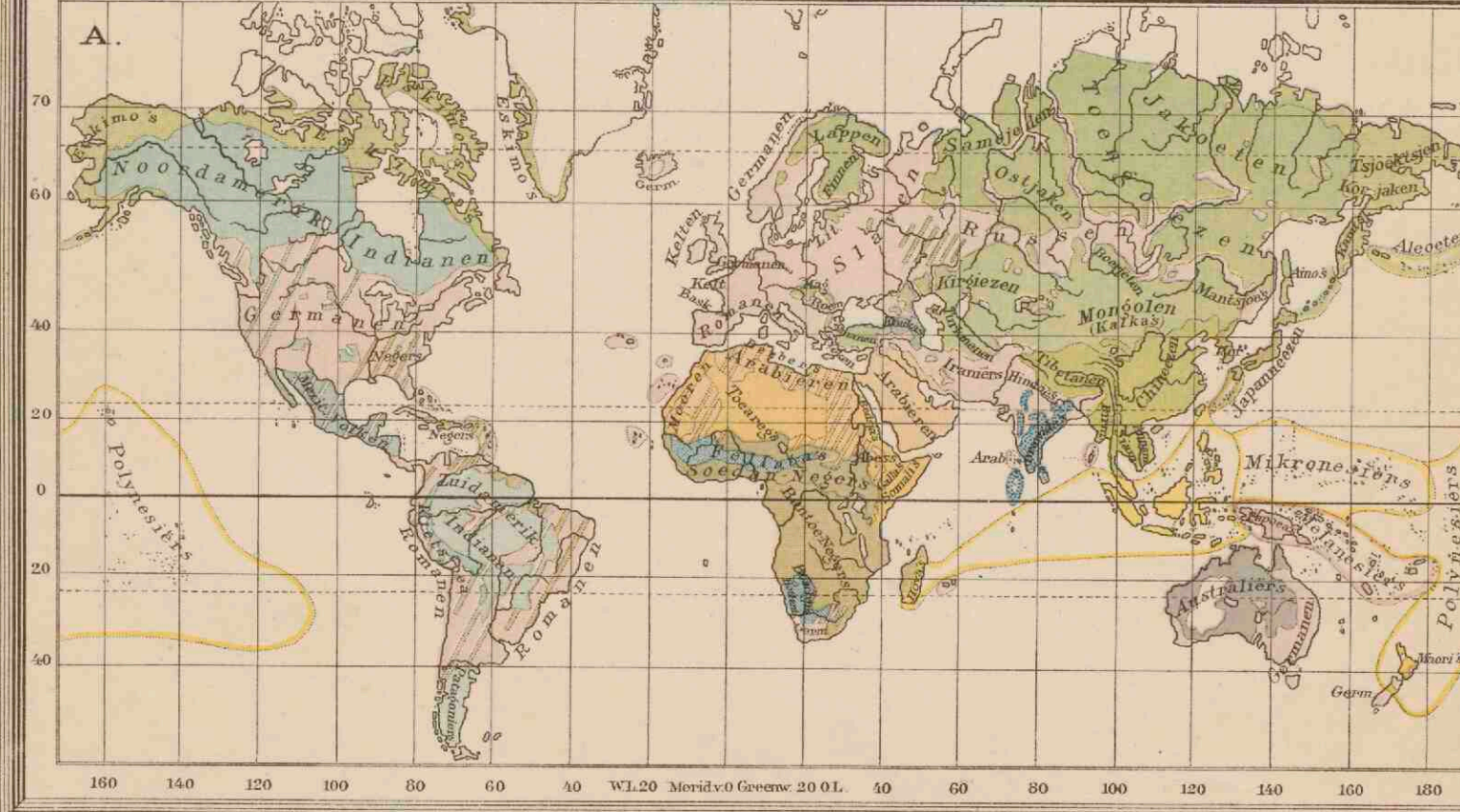
|                              |                                |
|------------------------------|--------------------------------|
| Indianen.                    | Neegers.                       |
| Noordamerikaansche Indianen. | Soedan-Negers.                 |
| Zuidamerikaansche Indianen.  | Polita-Negers.                 |
| Drawida's.                   | Australiërs.                   |
| Maleiers.                    | Hottentotten en Boscjesmannen. |
| Fapoen's.                    |                                |

**GODSDIENSTEN**


|  |               |
|--|---------------|
| Christenen:  | Mohammedanen. |
| Protestanten.                                      | Sonneten.     |
| Romeinsch-Katholiek.                               | Syden.        |
| Grieksch-Katholiek.                                | Smoeste.      |
| Andere Christenen (Apostoliers, Armeenen, Kopten.) |               |

**Andere Godsdiensten:**

|                       |  |
|-----------------------|--|
| Boudhisten.           |  |
| Aanhangers Confucius. |  |
| Schintolsten.         |  |
| Druiden.              |  |
| Indoeten.             |  |



Cart. Inst. J.B. Wolters







**EUROPA.**  
Schaal 1:15.000.000.

|   |                        |                          |                                  |                                  |
|---|------------------------|--------------------------|----------------------------------|----------------------------------|
| 0 - 200   | 200 - 500              | 500 - 1500               | 1500 - 5000                      | 5000 - 50000                     |
| Zee tot 200 M.  | Zee 200 - 2000 M.      | Zee dieper dan 2000 M.   | Laagland beneden den Zeepeijgel. | Laagland                         |
| 0 - 200   | 200 - 500              | 500 - 1500               | 1500 - 5000                      | 5000 - 50000                     |
| Heuvelland en laag Bergland   | Middelgeb. en Hoogland | Hooggebergte en Hoogland | Bergkijpen en keten. Hooger dan  | Bevreesd. Woestijnen. Moerassen. |
| Zeeuwatermeren. s. Begm. vd. bevaarbaarheid der rivieren. Hoogtecijfers (staand) en Diepte cijfers (liggend) in Meters. |                        |                          |                                  |                                  |











**EUROPA**

Schaal 1:15.000.000.



- PLAATSSEN van meer dan 1 mill. inv.
  - PLAATSSEN 1 mill tot 500.000 inv.
  - PLAATSSEN 500.000 - 100.000
  - PLAATSSEN 100.000 - 50.000
  - PLAATSSEN minder dan 50.000
- De hoofdsteden zijn onderstreep. Kables. Belangrijke spoorwegen.







**KUSTVORMEN VAN EUROPA.**

- I Wadden en Fehdenkust van Sleeswijk.
- II Küst van Gascongne (Drunen, Etangs.)
- III Po delta en Lagunen.
- IV Duitse Noordkust (Waddenkust met riviermonden.)
- V Duitse Oostkust (Haffen.)
- VI Zuidrussische Limankust.
- VII Riaskust van Galicië.
- VIII Noorweegsche fjordkust.
- IX Italiaansche hoogkust.
- X Dalmatische kust.
- XI Finsche Scherpenkust.


|                             |                |
|-----------------------------|----------------|
| Land breedten den zeezijde. | 0 - 100 M.     |
|                             | 100 - 200 M.   |
|                             | 200 - 600 M.   |
|                             | 600 - 1200 M.  |
|                             | 1200 - 2000 M. |

|   |   |
|---|---|
| PLAATSEN van meer dan 500.000 inwoners. | ● |
| PLAATSEN van 100.000 tot 500.000        | ○ |
| Plaatsen 50.000 - 100.000               | ○ |
| Plaatsen 20.000 - 50.000                | ○ |
| Plaatsen 10.000 - 20.000                | ○ |
| Plaatsen beneden 10.000 inwoners.       | ○ |

(Schaal voor alle kaarten.)  
Schaal 1:1.500.000.

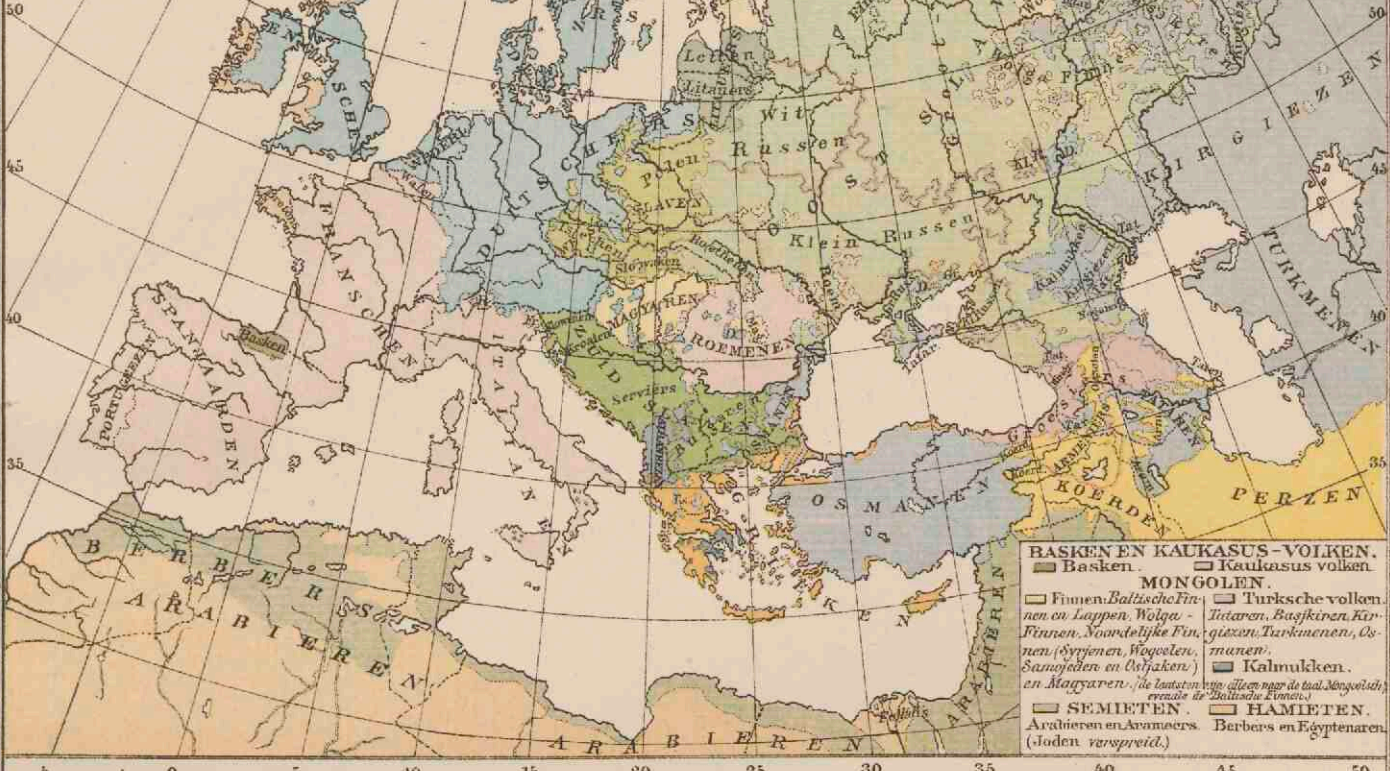
Hoogten en Diepten in Meters  
 ———— Sluizen  
 ———— Duinen  
 ———— Marschen (Kleinen)  
 ———— Moerasgronden  
 ———— Bij de droogvallende gronden.



### DE VOLKSSTAMMEN VAN EUROPA.

#### INDO-EUROPEANEN.

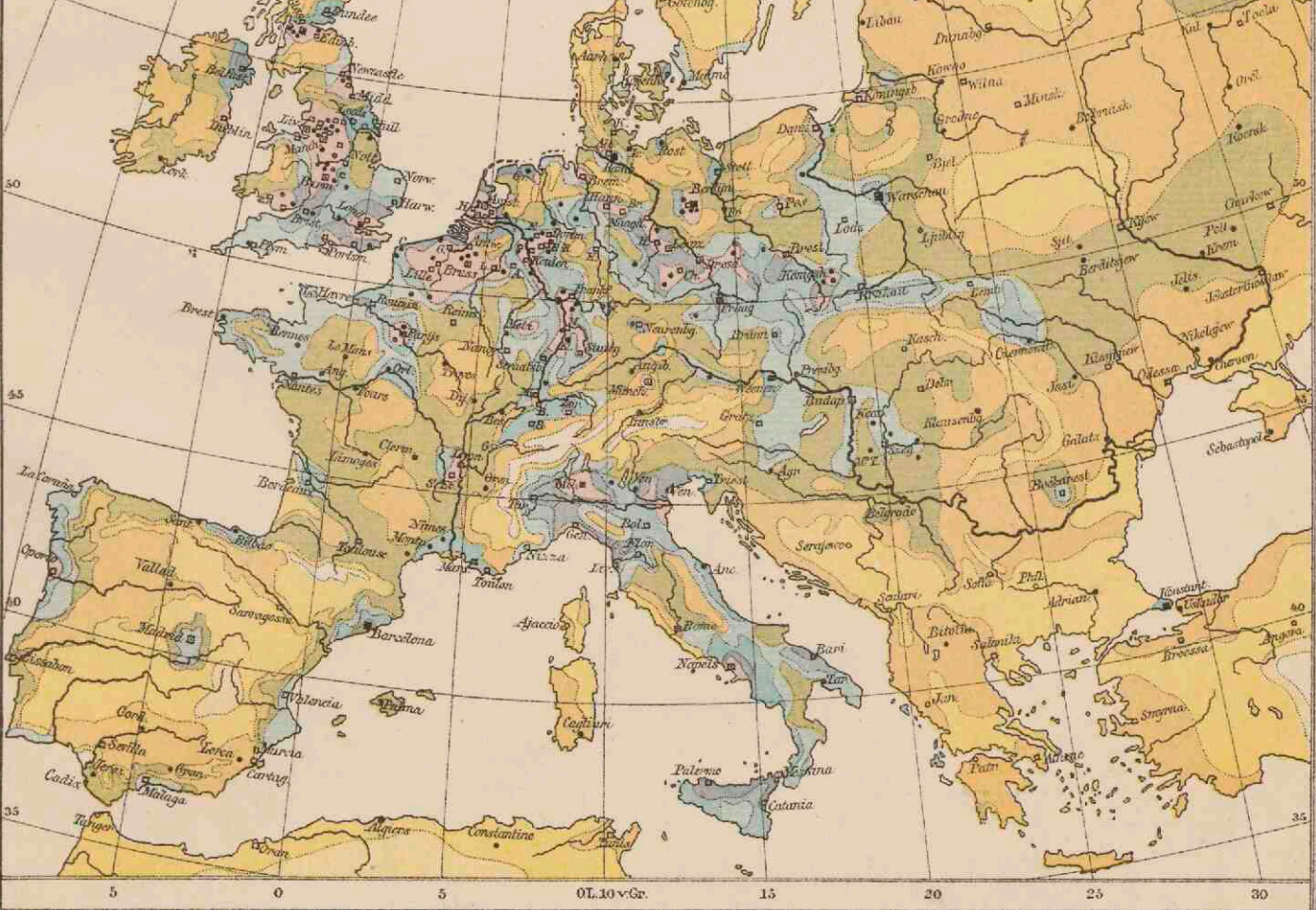
- Germanen: Duitschers, Nederlanders, Engelschen en Scandinaviërs.
- Romanen: Franschen, Walen, Spaanschen, Portugezen, Italianen, Rhaeto-Romanen, Friarsers, Roemenen en Wintarsen.
- Grieken.
- Kelten: Galen, Ieren en Bretons.
- Indiers: Armeniërs, Tules, Osseten, Koerden en Perzen.
- Albaneezen.
- Slaven:
  - Oost-Slaven (Groot-Wit-Russen, Russen, Roethenen).
  - West-Slaven (Polen, Wenden, Tsjechen en Slovakken).
  - Zuid-Slaven (Slovenen).
  - Kroaten, Serviers en Bulgaren.
  - Litauwers, Lettaven en Lotten.




- #### BASKEN EN KAVKASUS-VOLKEN.
- Basken.
  - Kaukasus volken.
- #### MONGOLEN.
- Finnen, Baltische Finnen en Lappen, Wolga-Finnen, Noordelijke Finnen, Oostelijke Finnen, Samojeden en Oestjaken.
  - Turkische volken: Tataren, Basjkieren, Kirgizen, Tsjekmenen, Osmanen, Magyaren, (de laatste twee alleen naar de taal, Mongoolisch, evenals de Baltische Finnen).
  - Kalmukken.
- #### SEMIETEN.
- Arabieren en Aramieers.
  - Hamieten: Berbers en Egyptenaren. (Joden verspreid.)

### DICHTHEID VAN BEVOLKING.

- Meer dan 200 bewoners per km<sup>2</sup>.
  - 150 - 200.
  - 100 - 150.
  - 75 - 100.
  - 50 - 75.
  - 25 - 50.
  - 10 - 25.
  - 1 - 10.
  - minder dan 1.
- Steden van meer dan 1 mill. inw.
  - 500.000 - 1 mill.
  - ◻ 100.000 - 500.000.
  - ◐ 50.000 - 100.000.
  - ◑ minder dan 50.000.









**NEDERLAND.**  
GRONDSOORTEN.  
Schaal 1:800.000.

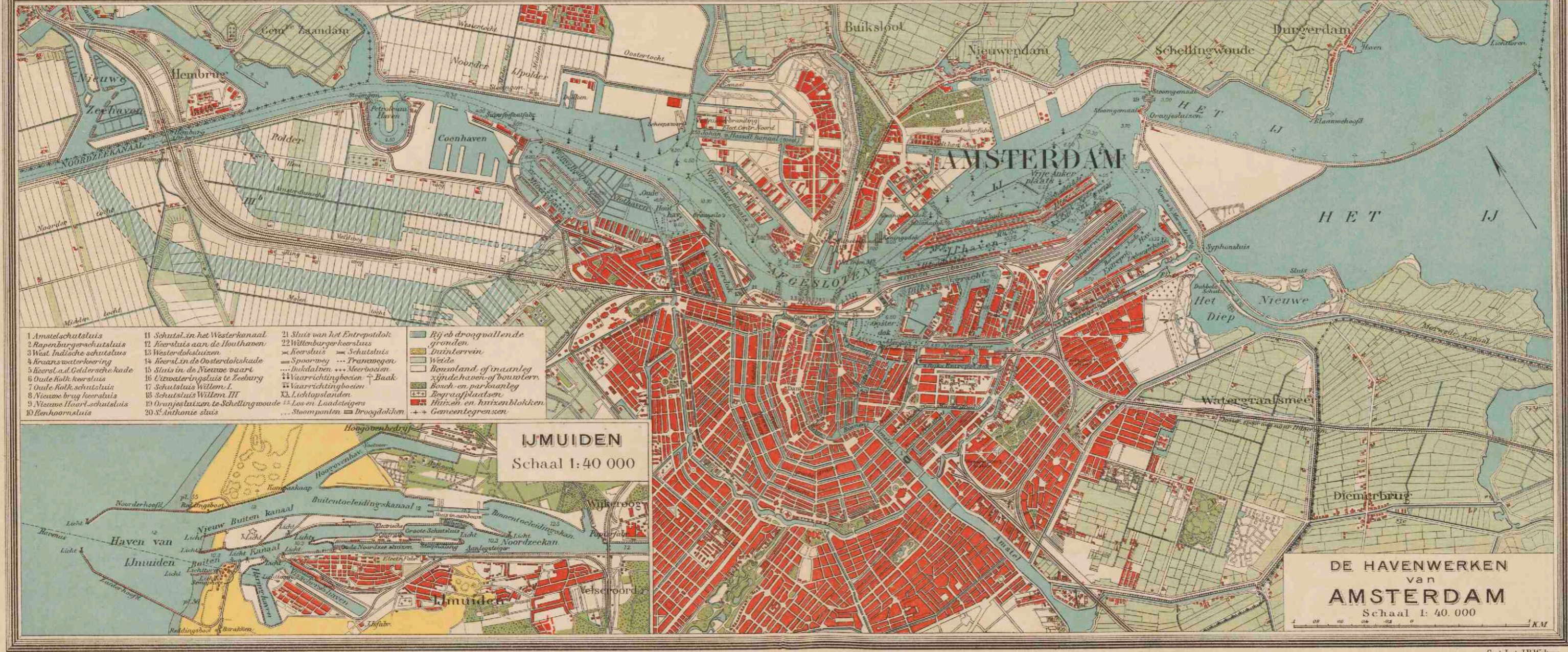
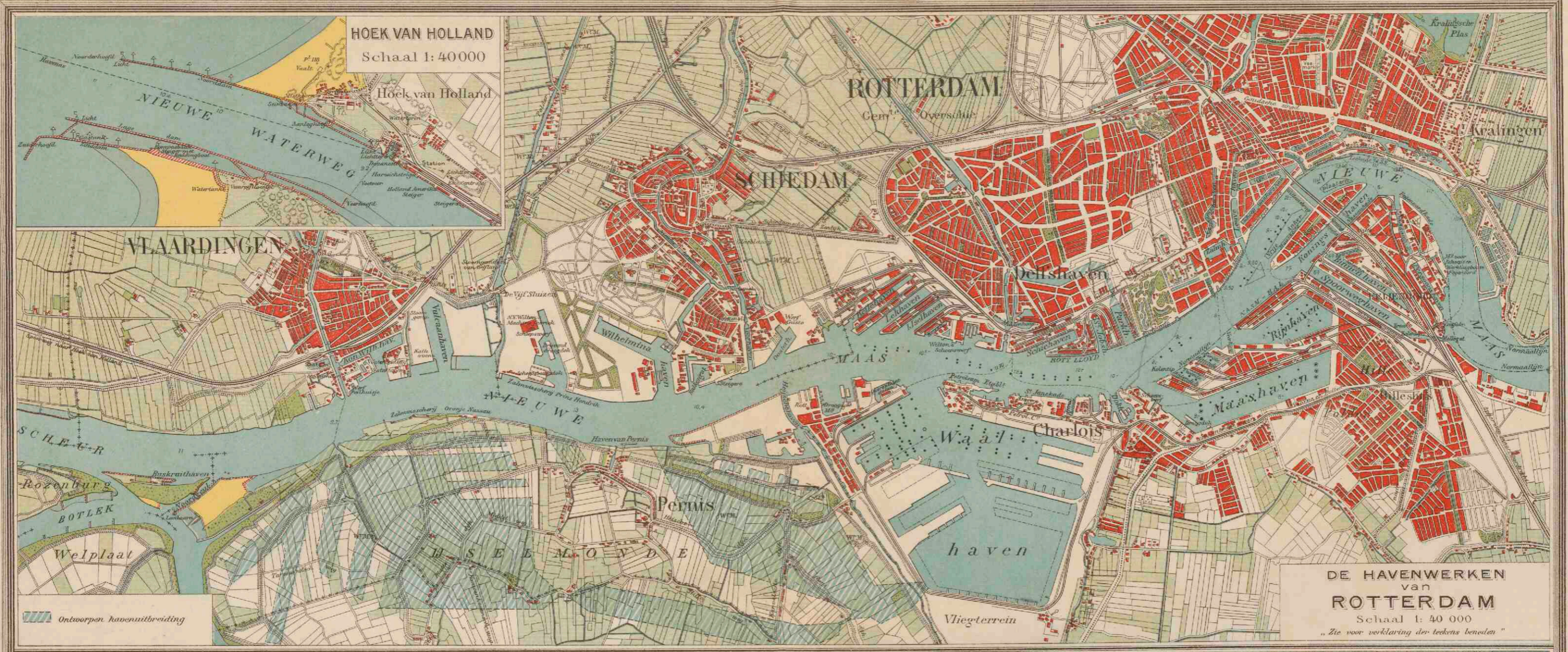
Duinen en Zandstuivingen. Bij de droogvallende gronden.  
 Klei. Land- en grintgronden.  
 Bodekwalting. Lief of Limburgsche klei.  
 Laag en Moerasveen. Tertiaire gronden.  
 Hoogveen (met afgegraven). Secundaire gronden.  
 Hoogveen (afgegraven of ontgonnen).


PLAA-TSEN van meer dan 100 000  
 PLAA-TSEN van 50 - 100 000  
 PLAA-TSEN van 20 - 50 000  
 PLAA-TSEN van 10 - 20 000  
 PLAA-TSEN van minder dan 10 000 inv.



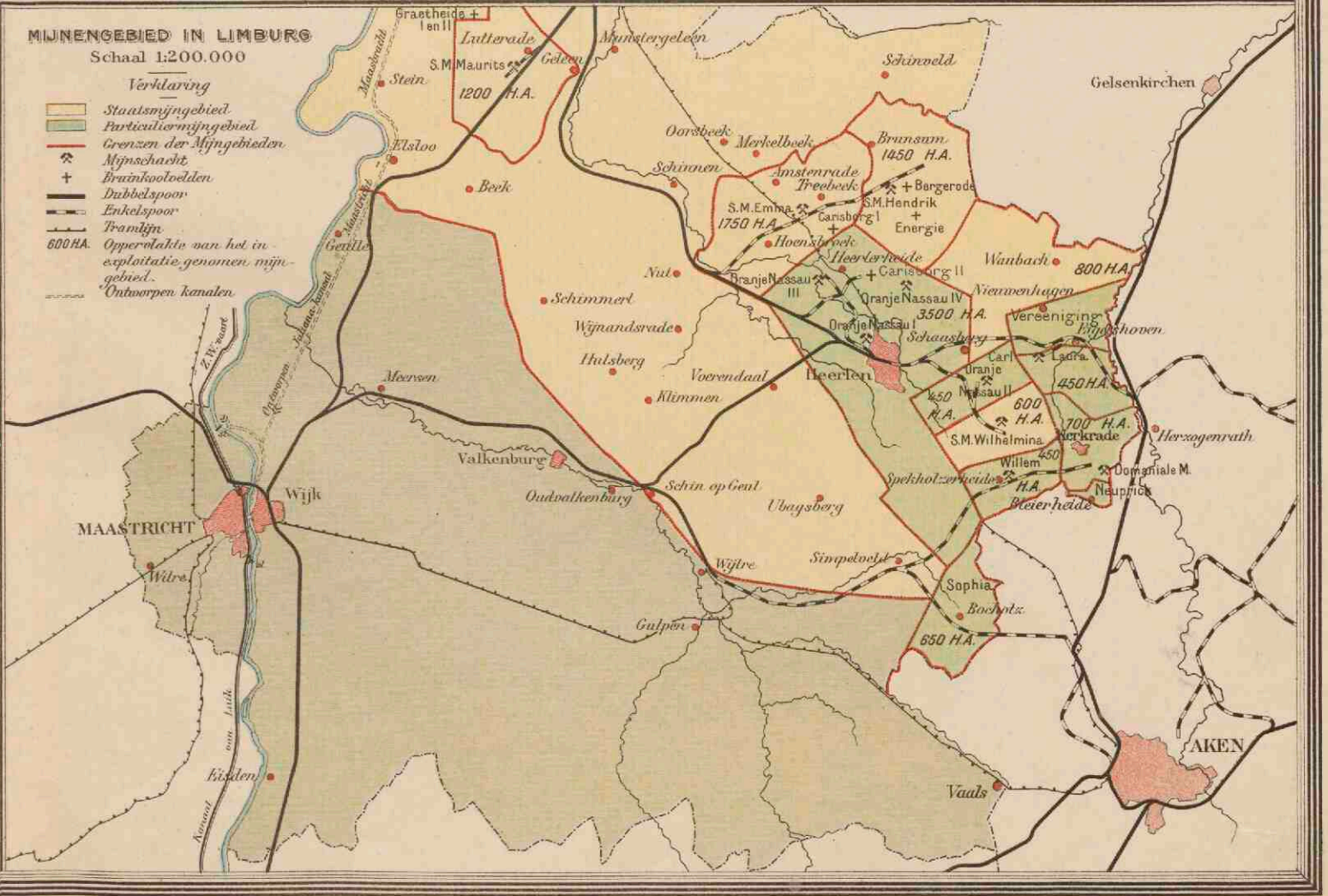
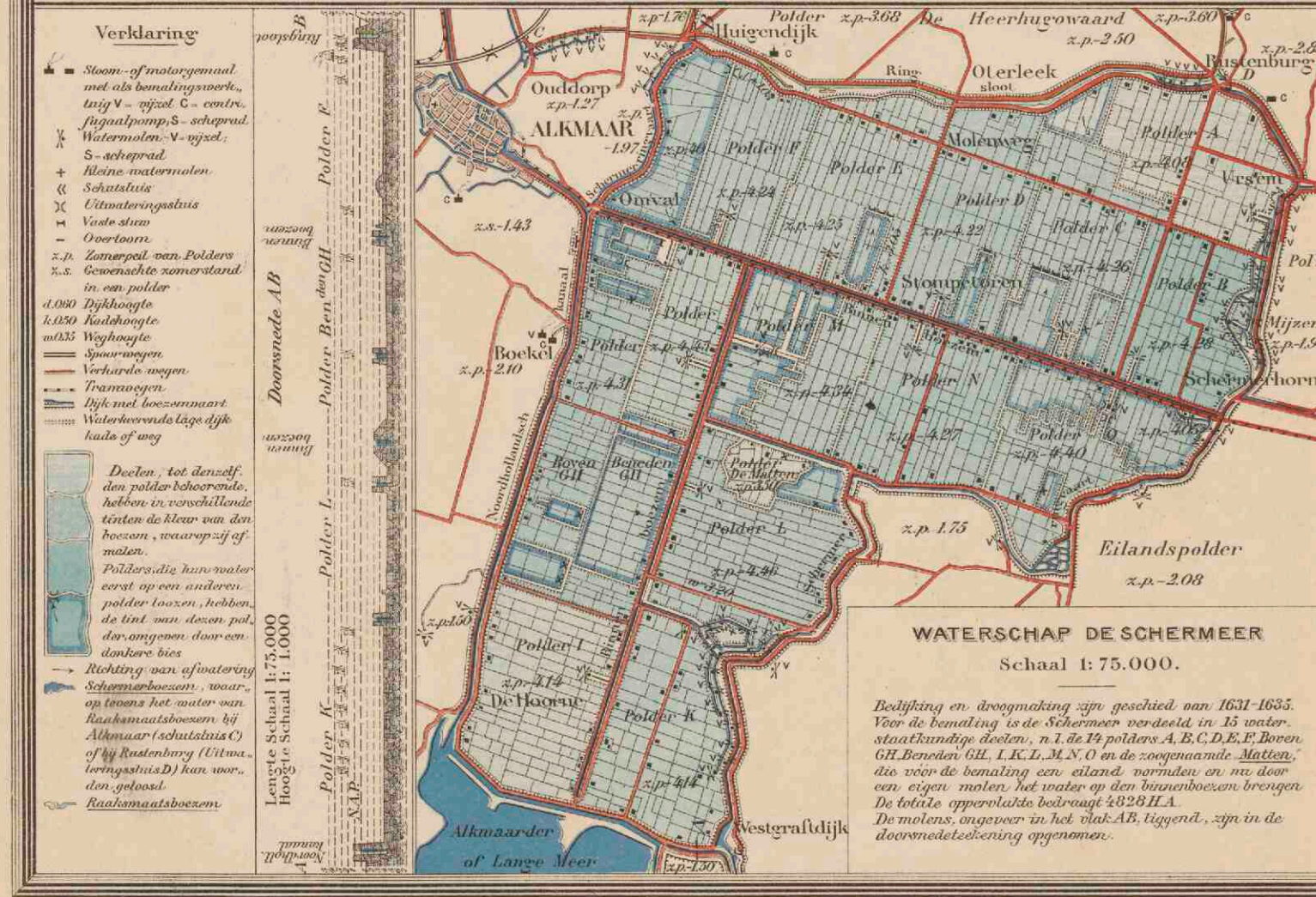
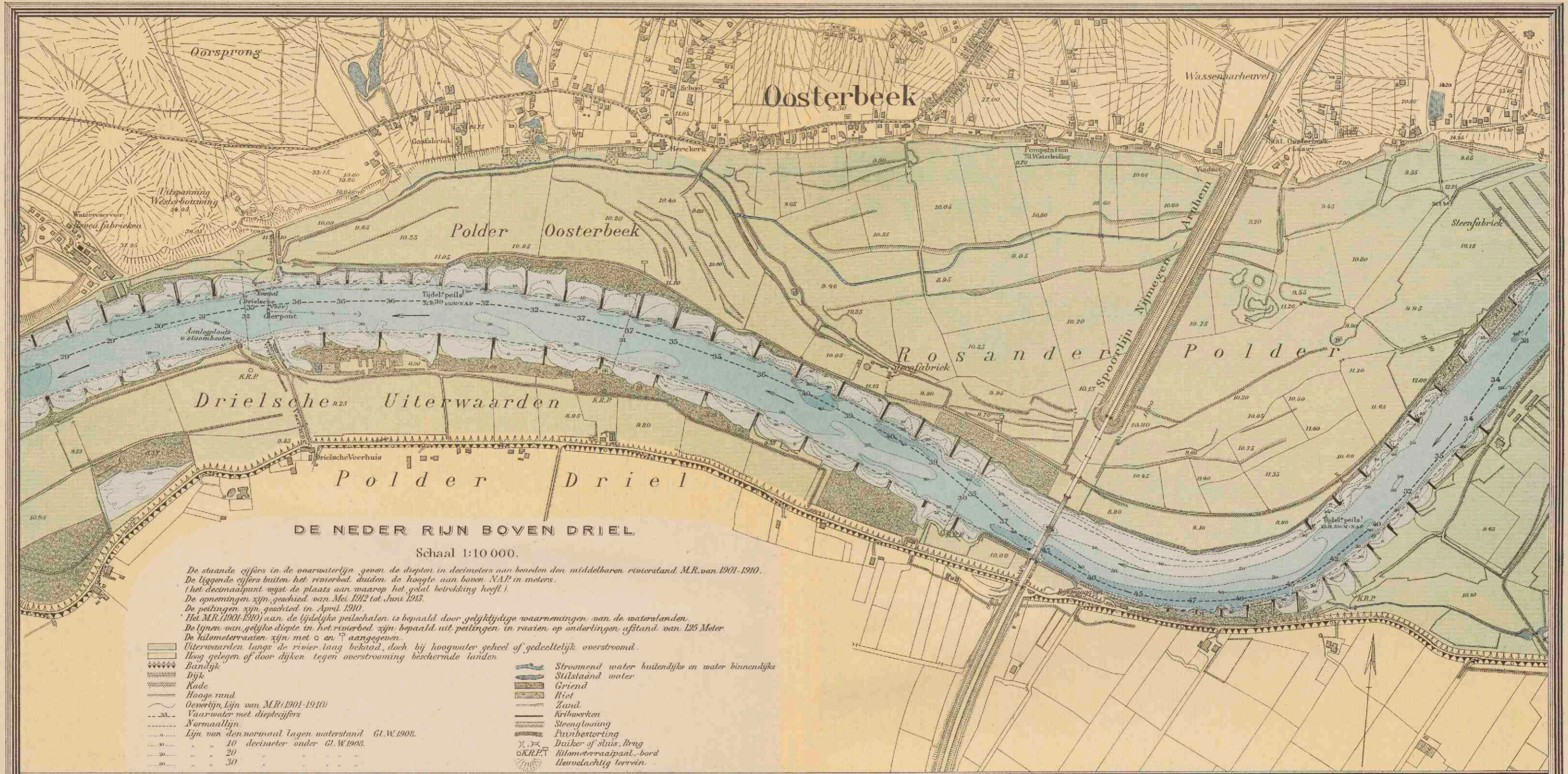





















**HOOGTEKAART VAN DE VELUWE.**  
 Schaal 1:400.000.  
 Verklaring, als voor de Hoogtekaart van Nederland

**NEDERLAND**  
**HOOGTEKAART**  
 Schaal 1:800.000

**Verklaring der tinten.**  
*(De cijfers aanduidende de hoogtelijnen zijn genomen ten opzichte van N.A.P.)*

|   |                           |
|---|---------------------------|
| <b>Zeediepten</b>                         | <b>Duinen en stranden</b> |
| Hoogwaterlijn                             |                           |
| Laagwaterlijn                             |                           |
| Dieptelyn van 25 d.M. (beneden laagwater) |                           |
| Dieptelyn van 30 d.M. (beneden laagwater) |                           |






O. L. v. Greenwich

# NEDERLAND


## OVERZICHTSKAART

Schaal 1:800 000



- Rivieren, die met de zee in open verbinding staan
- Rivieren, door sluisen enz. van het buitenwater afgesloten
- Boezemwater
- Uitgevoerde Plaanzen
- kanalen, voorover zij tot de groote waterwegen behoren
- zijn ze aangegeven
- Dijken langs de zee of de open rivieren
- Hoogwaterlijn — Lijn van 10 M. diepte
- Laagwaterlijn
- De hij of dring vallende gronden
- Spoorwegen met dubbel spoor
- Spoorwegen met enkel spoor
- Spoorwegen in aanleg
- De douaniergrensplaatsen zijn onderstreepd.
- PLAATSEN van meer dan 100 000
- PLAATSEN van 50 — 100 000
- PLAATSEN van 20 — 50 000
- PLAATSEN van 10 — 20 000
- PLAATSEN van minder dan 10 000 inn.
- Reizingsmiddelen
- Kustlichten
- Lichtschepen
- Stat. draadl. telegr.






No 2 - Holland  
Utrecht -

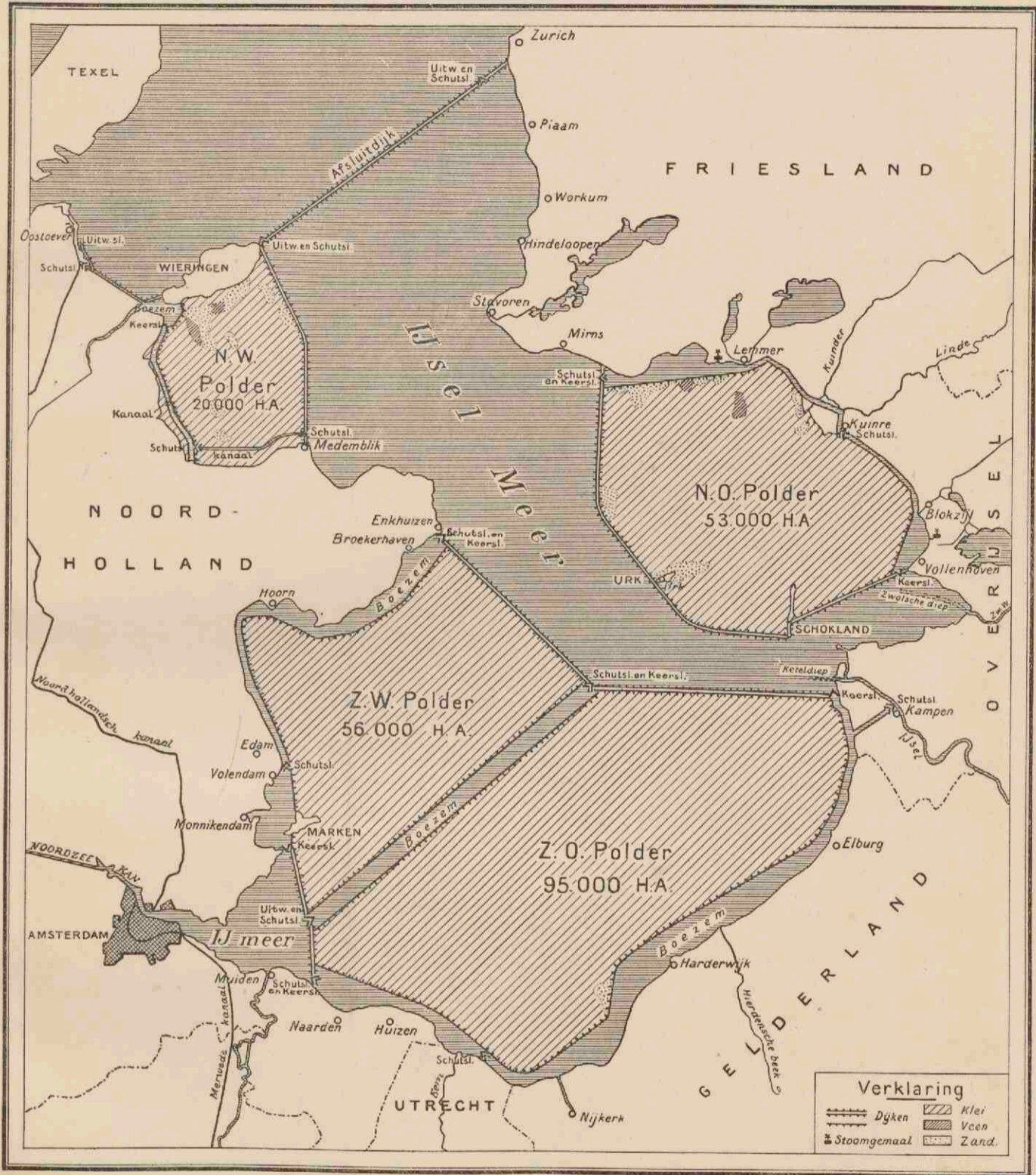




**NOORD-EN ZUID-HOLLAND  
EN UTRECHT.**



*Gronia's Tweedland  
Drenthe/overijssel*




LAATSTE ALGEMEEN PLAN DROOGMAKING ZUIDERZEE 1925



GRONINGEN, FRIESLAND,  
DRENTHE EN OVERIJSEL.


Schaal 1:400.000. Verklaring op blad 16.

Cart. Inst. J.B. Wolters



Gelderland / N. Brabant.







Leeland / Remberg

17

**ZEELAND.**

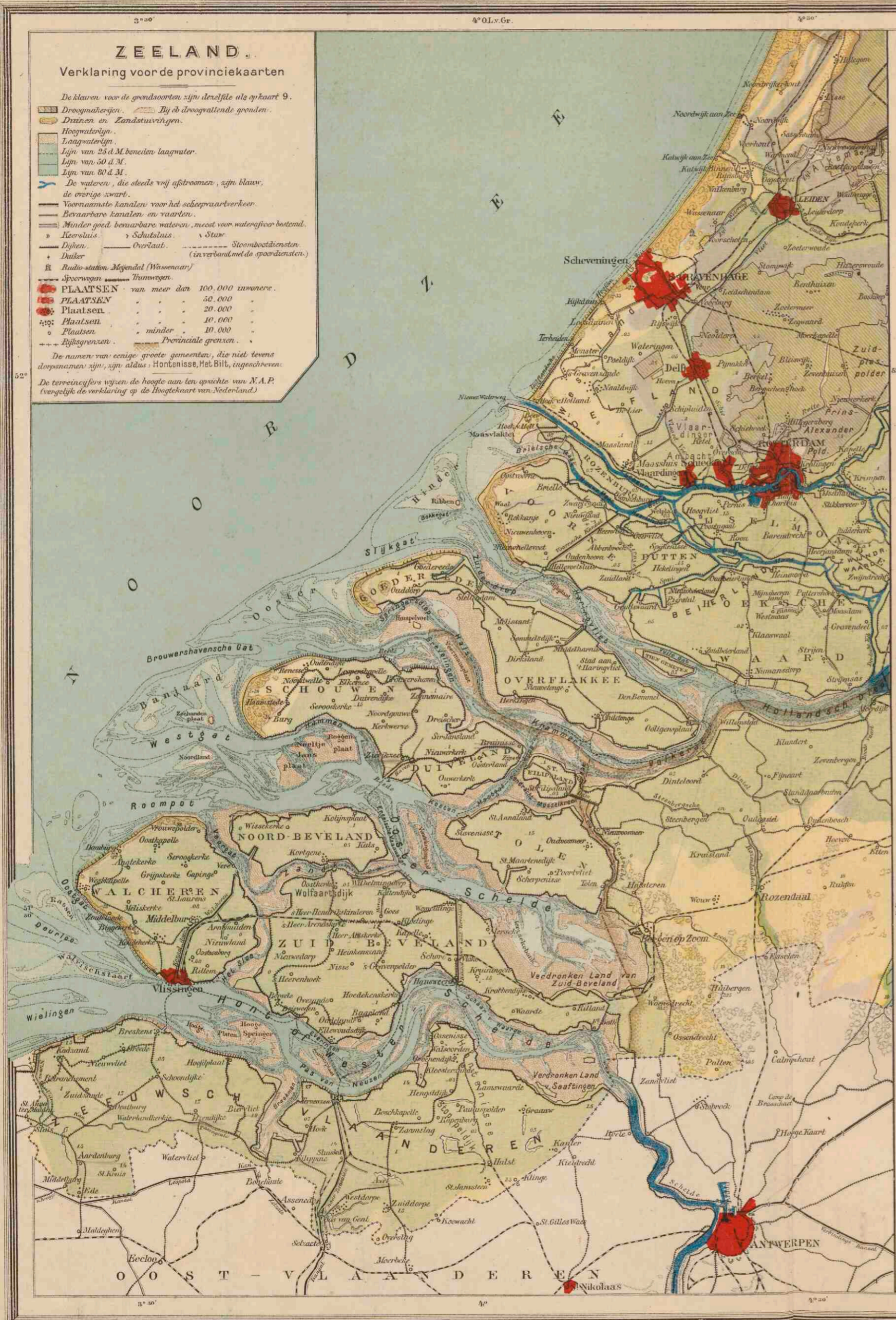
Verklaring voor de provinciekaarten

De kleuren voor de grondsoorten zijn dezelfde als op kaart 9.

- Drainage-lijnen. Bij de doorvallende gronden.
- Hoofdwaterlijnen.
- Tweedewaterlijnen.
- Lijn van 25 d.M. beneden laagwater.
- Lijn van 50 d.M.
- Lijn van 80 d.M.
- De wateren, die steeds vrij afstromen, zijn blauw, de overige zwart.
- Voornaamste kanalen voor het scheepvaartverkeer.
- Bevaarbare kanalen en vaarten.
- Minder goed bevaarbare wateren, meest voor waterafvoer bestemd.
- Keerluis. Schutluis.
- Dijken.
- Overlaat.
- Sloombocdacten.
- Railo-station. Meestal (Wassenaar).
- Spoorwegen.
- Tramwegen.

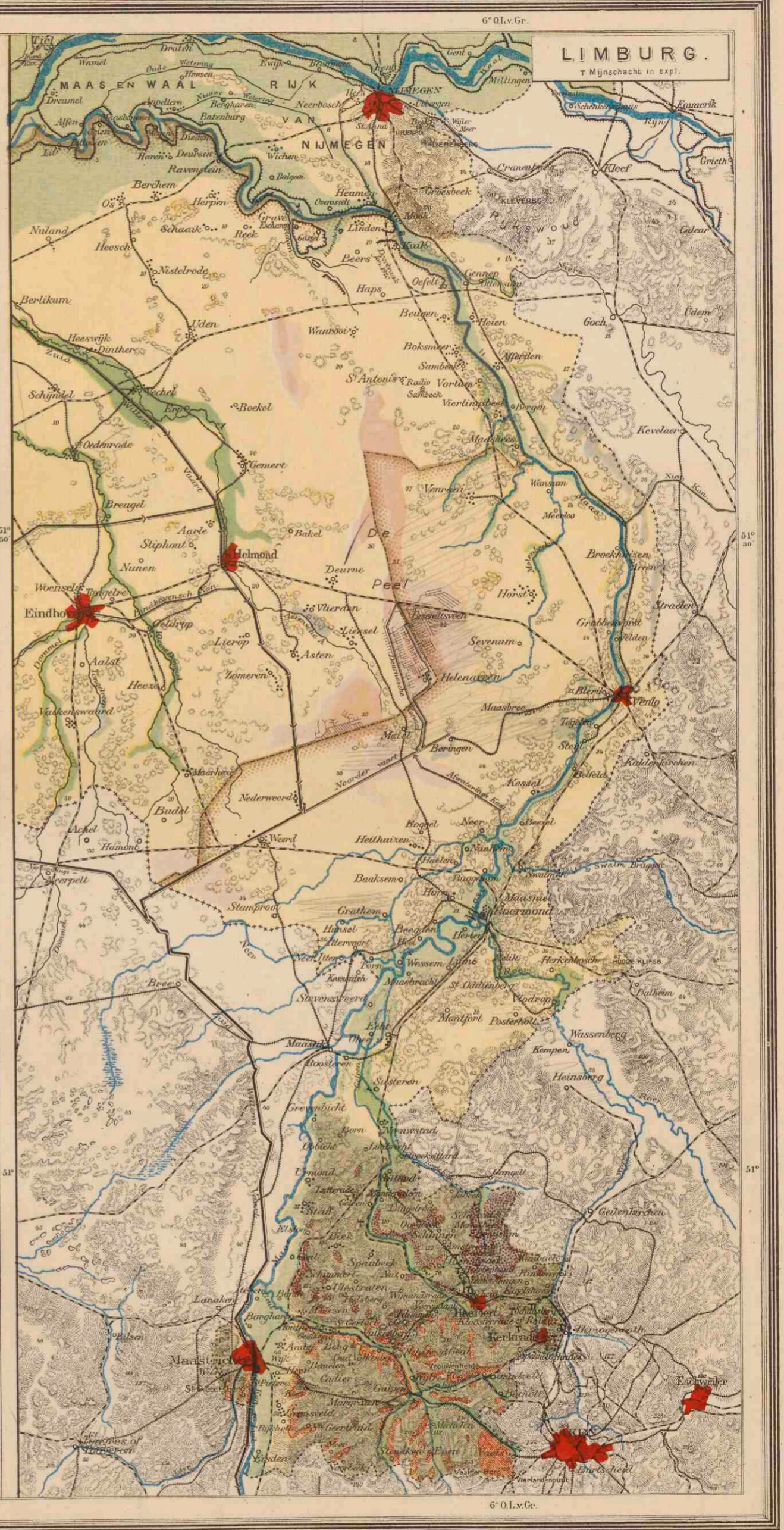
De namen van eenige groote gemeenten, die niet tevens doornamen zijn, zijn aldus: Hontenisse, Het Bilt, Ingevoeren.

De terreincyfers wijzen de hoogte aan ten opzichte van N.A.P. (vergelijk de verklaring op de Hoogtekaart van Nederland.)




**LIMBURG.**

T. Mijnschichte in exp.



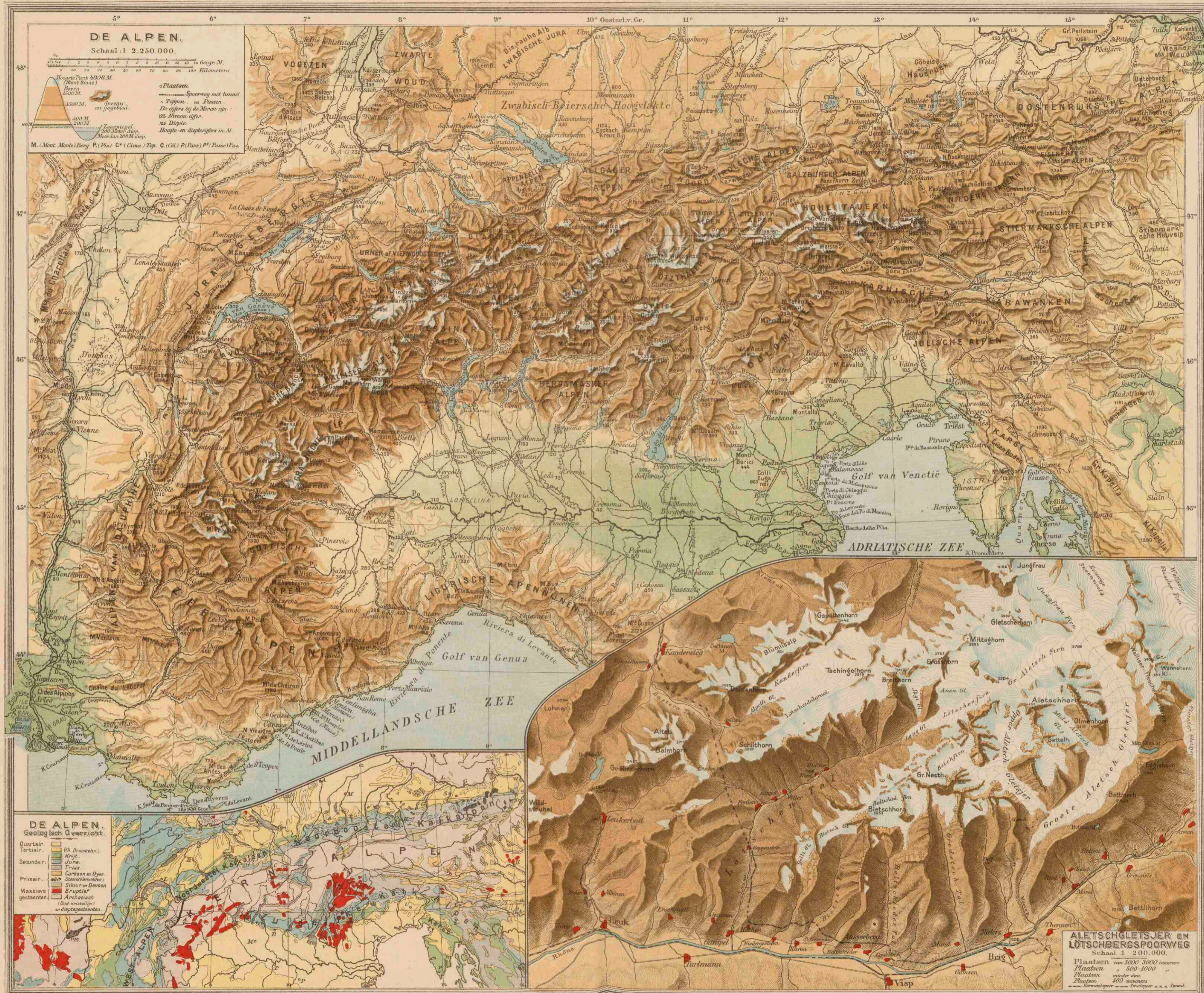
Schaal 1:400.000.


Cart. Inst. J.B. Wolters



de Alpen

18






Deutschland.

19

# DUITSCHLAND.

(Natuurkundig.)

Schaal 1:3.150.000.



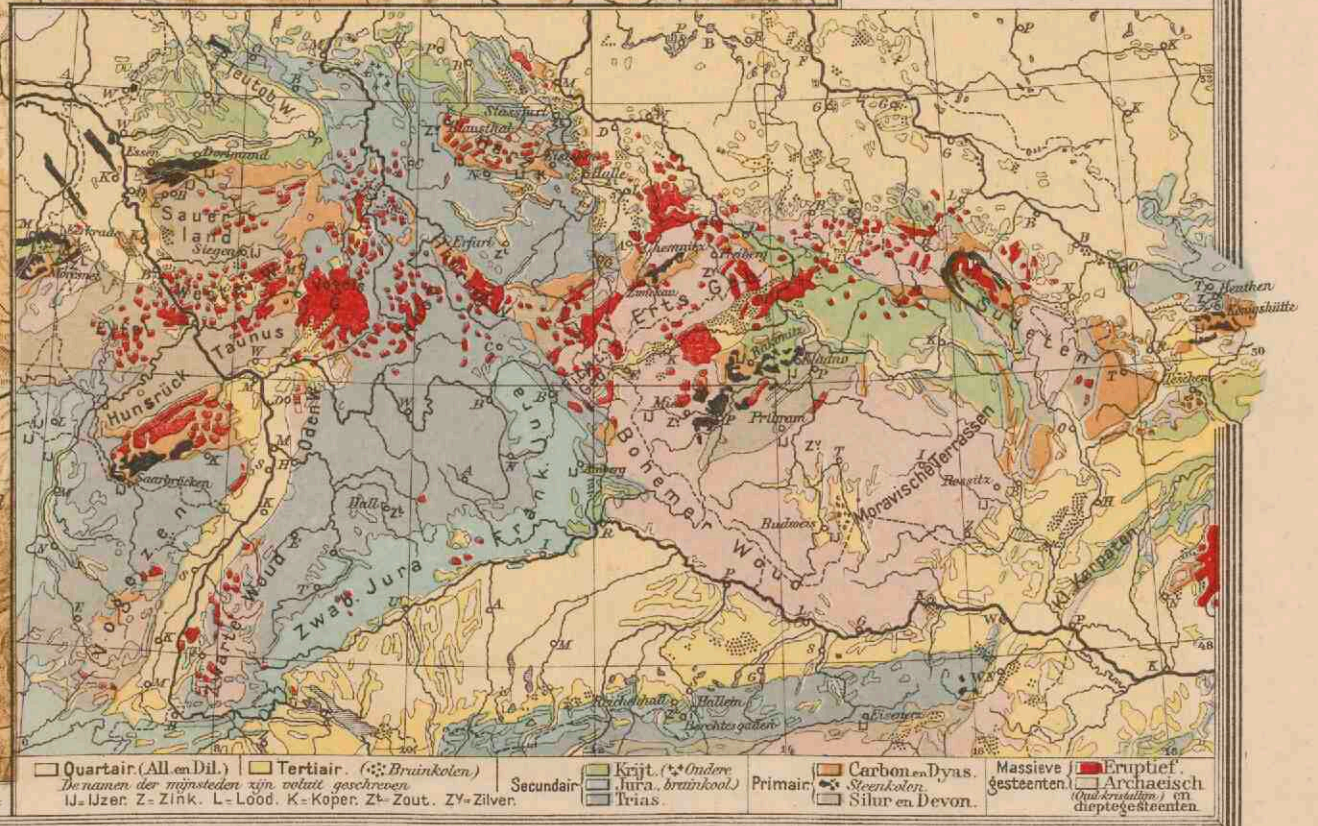
### Verklaring.

(geldende tevens voor alle natuurkundige kaarten der landen van Europa.)

- Beneden den zeespiegel. 0-100 Meter.
- 100-200 M. 200-500 M. 500-1500 M.
- Boven 1500 M.




### GEOLOGISCHE KAART.



- Quartair (All en Dil.)
- Tertiair (2: Braunkohlen)
- Secundair
- Krijt (2: Onder Jura, Braunkohl)
- Trias
- Primair
- Carbon. Dyas
- Silur en Devon
- Massieve J. Eruptief gestorten / Archaisch (oud kristallien) en dieptegesteenten.





Deutschland

20

### DUITSCHLAND

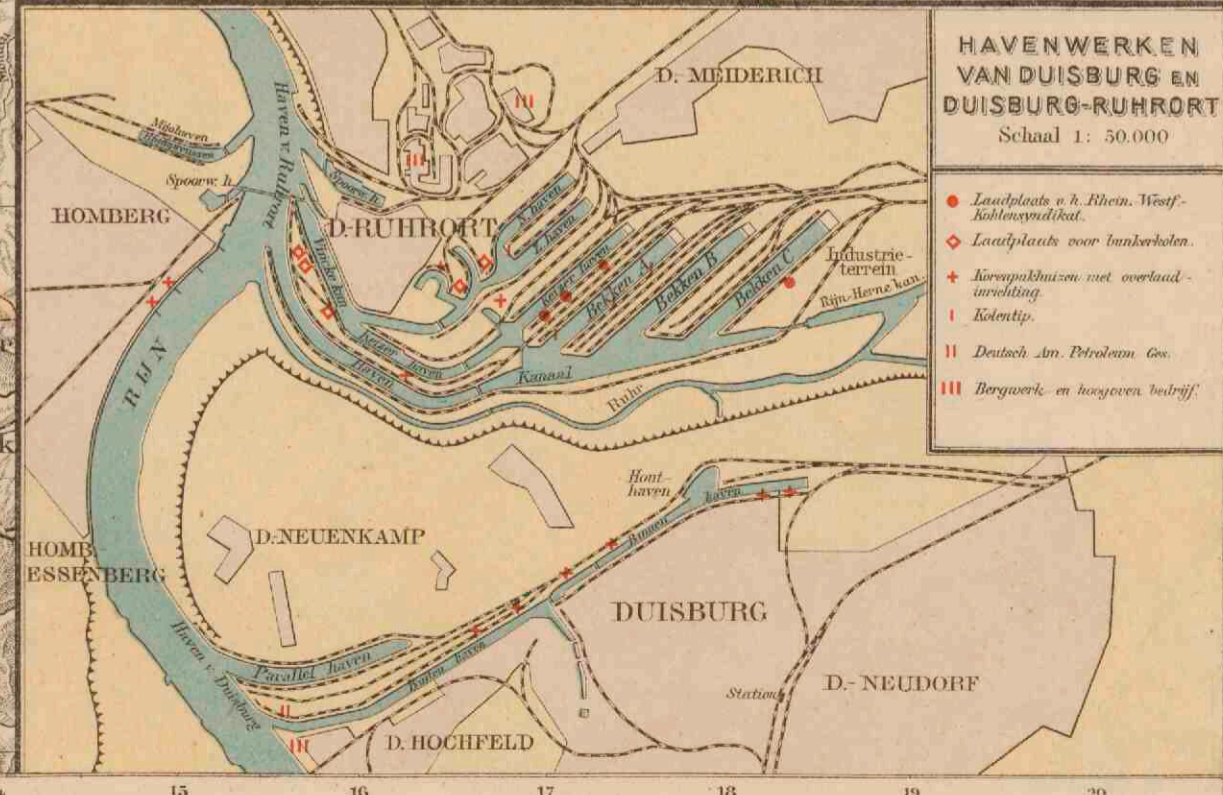
(STAATSGEGIED)

Schaal 1:3.150.000.

0 20 40 60 80 100 120 G.M.  
0 20 40 60 80 100 120 K.M.


- PLAATS van meer dan 1 mill. inv.
- PLAATSSEN - 1 mill. tot 500 000 inv.
- Plaatsen - 500 000 100 000
- Plaatsen - 100 000 50 000
- Plaatsen - minder dan 50 000

De hoofdsteden der staten zijn anderszins  
 Verkeeringens b. - bad; bg. - berg; hg. - huy;  
 m. - münde; df. - dorf; hsn. - hansen.



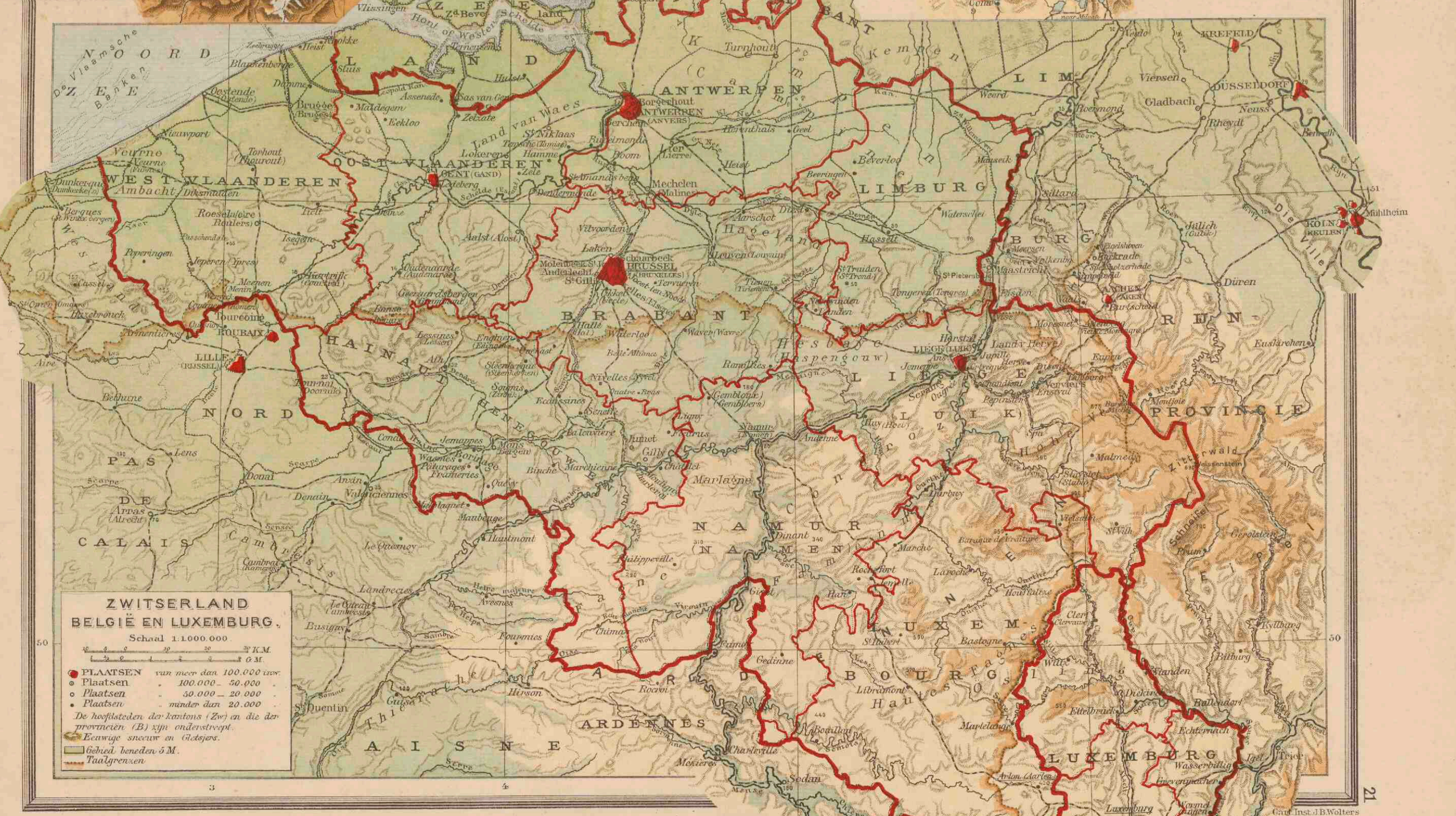
**HAVENWERKEN VAN DUISBURG EN DUISBURG-RUHRORT**  
 Schaal 1: 50.000


- Landplaats v. h. Rhein. West-Kohlensyndicaat.
- ◆ Landplaats voor tankstellen.
- ✦ Aankomstplaats met oeverland-oversetting.
- ! Kolentip.
- II Deutsch. An. Petroleum Ges.
- III Bergwerk- en hoogoven bedrijf.



België; Zwitserland

21





Franklin

22





**FRANKRIJK.**


Schaal 1:3000.000.

- Plaatsen van meer dan 1 mill. inw.
  - Plaatsen 1 mill tot 500.000
  - Plaatsen 500.000 tot 100.000
  - Plaatsen 100.000 tot 50.000
  - Plaatsen minder 50.000
- Eeuwige Sneeuw en Gletschers.  
De namen van de hoofdsteden der Departementen zijn onderstreepd.  
voor Corsica zie blad 28 Italië.

**TALEN DIALECTEN.**

Schaal 1:12.000.000.






England


23









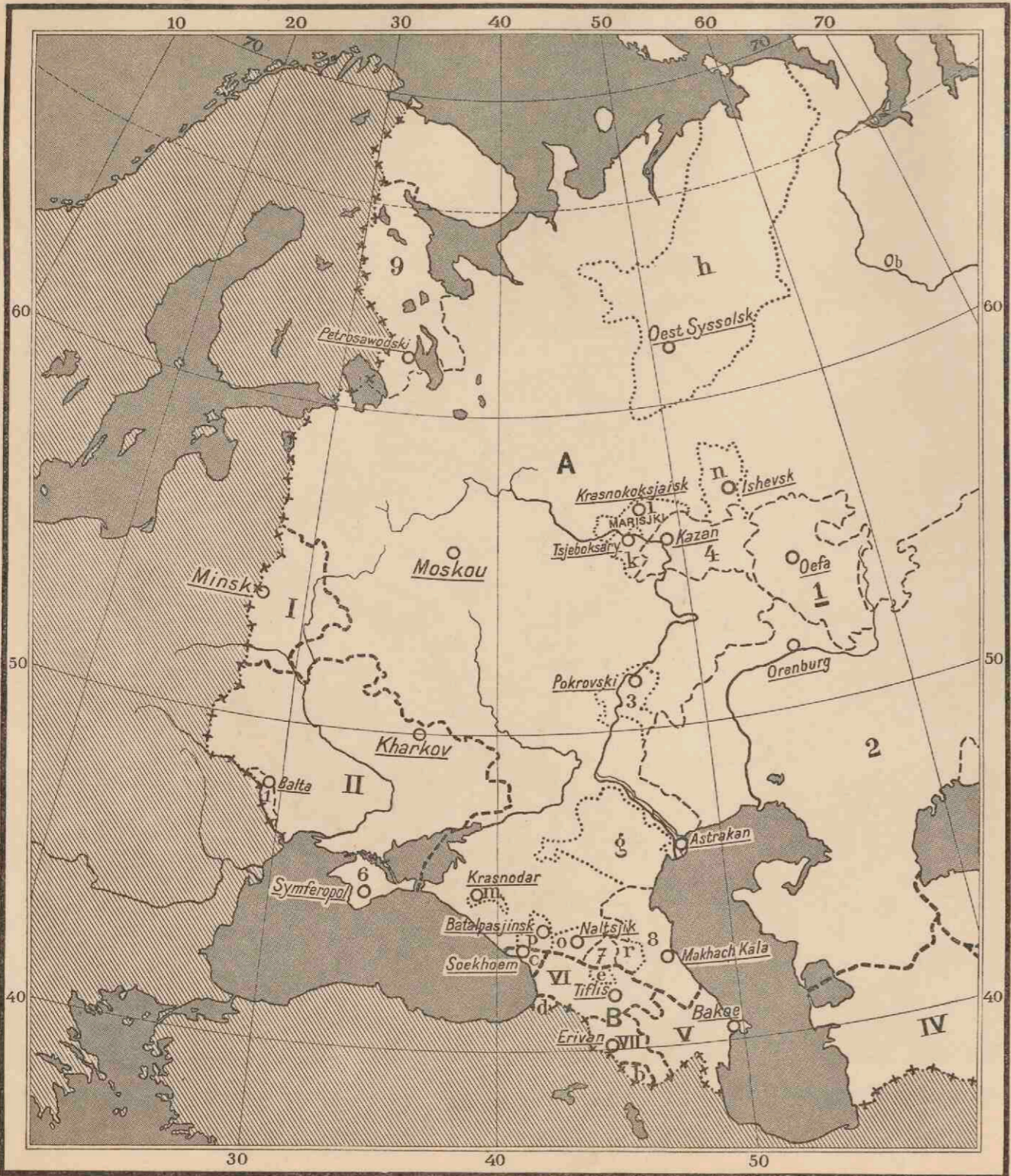
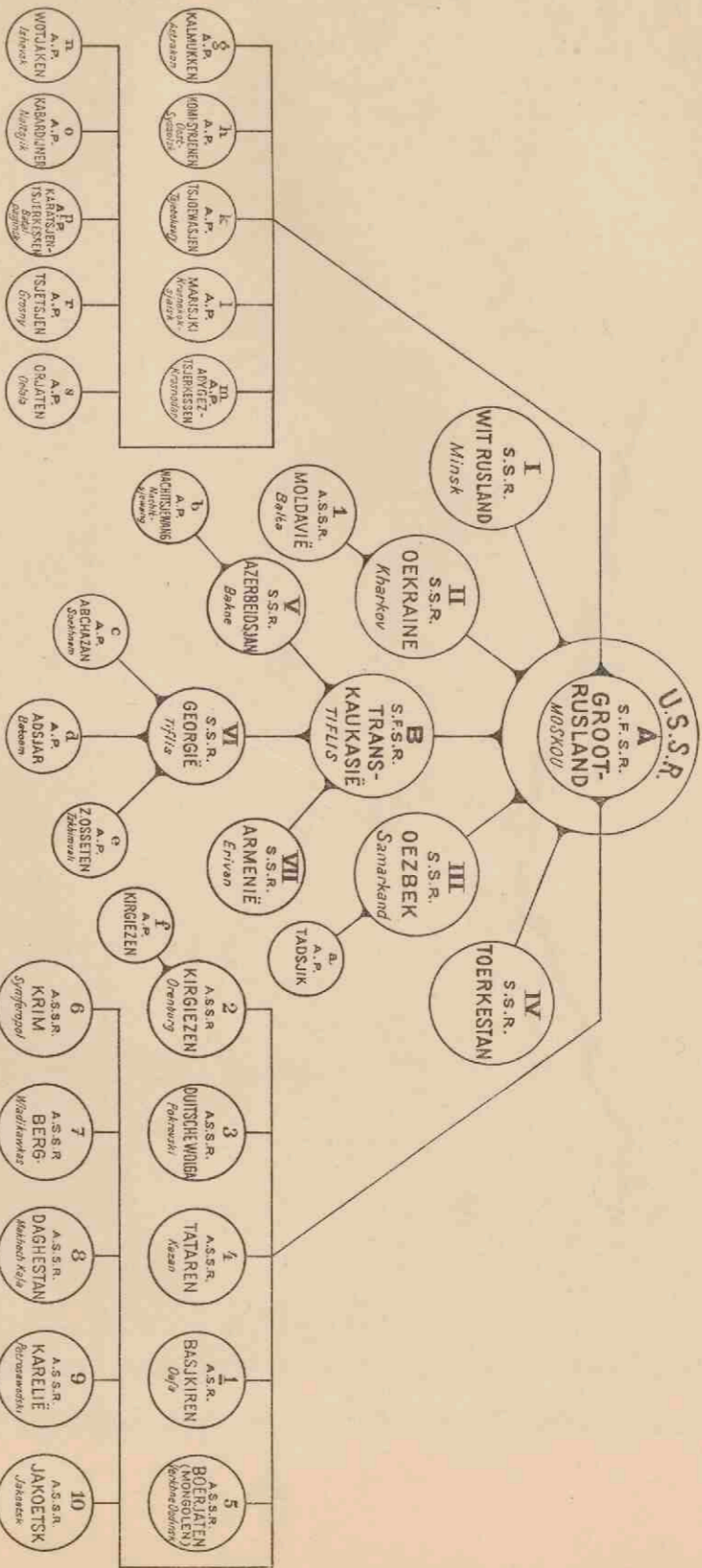




# TEGENWOORDIGE INDEELING VAN DE UNIE VAN SOCIALISTISCHE SOVIET REPUBLIEKEN (U. S. S. R.)

## AFKORTINGEN:

- S. F. S. R.: Socialistische Federatie van Soviet Republieken.  
 S. S. R.: Socialistische Soviet Republiek (Onafhankelijk).  
 A. S. S. R.: Autonome Socialistische Soviet Republiek.  
 A. S. R.: Autonome Soviet Republiek.  
 A. P.: Autonome Provincie.



De hoofdsteden zijn onderstreept.

*Handwritten signature and number 25*

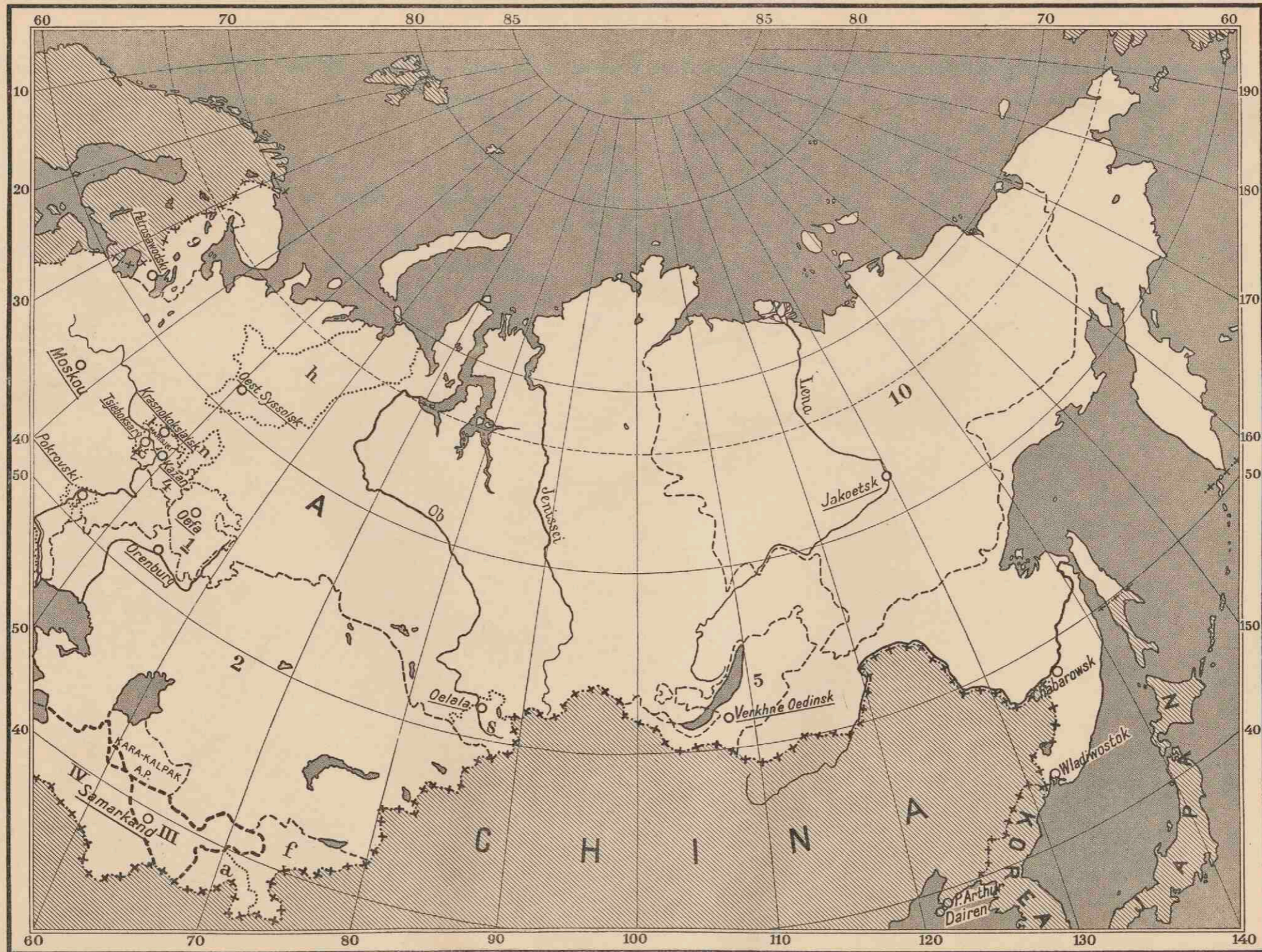
# OOST-EUROPA.

Schaal 1:10 000 000

- PLAAZSEN van meer dan 1 mill inv.
- PLAAZSEN 1 mill tot 500.000 inv.
- PLAAZSEN 500.000 tot 100.000 inv.
- PLAAZSEN 100.000 tot 50.000 inv.
- PLAAZSEN minder dan 50.000 inv.
- Droggelegte moerassen.



Europa - Oost  
 Scandinavia - Baltische Staten - Polen - Oostenrijk - Rusland - Bulgarije - Turkije



De hoofdsteden zijn onderstreept.







Spanje/Portugal

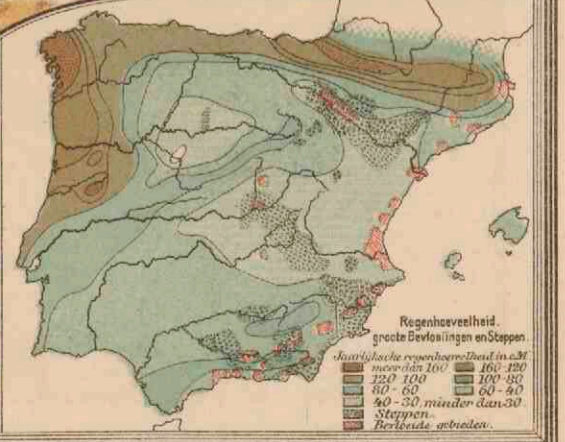
27




**SPANJE EN PORTUGAL.**  
 Schaal 1:3.000.000.

● PLAASTEN van meer dan 500.000 inv.  
 ○ Plaatsen - 500.000 tot 100.000 -  
 ○ Plaatsen - 100.000 tot 50.000 -  
 ○ Plaatsen - minder dan 50.000 -

De Baskische provincien zijn:  
 A-Alava, G-Guipuzcoa, V-Vizcaya  
 P= Puerto-Pas, P= Pico-Piek, B= Berg  
 S= Sierra (Spanje), S= Serra (Portugal)







*Italie*


28



**ITALIË.**  
 Schaal 1:3.000.000.

● PLAATSEN van meer dan 300.000 inv.  
 ○ Plaatsen 300.000 tot 100.000  
 ○ Plaatsen 100.000 tot 50.000  
 ○ Plaatsen minder dan 50.000

De namen van de hoofdsteden der 69 provinciën (naar de hoofdsteden genoemd) zijn onderstreept.



Balkan

29




**KONSTANTINPEL en omgeving.**  
 Schaal 1:125.000.

**BALKAN-SCHIEREILAND en omliggende landen.**  
 (Ethnografisch.)  
 Schaal 1:10.000.000.

**BALKAN-SCHIEREILAND.**  
 Schaal 1:3.700.000.

- PLAATSEN - 1 milj. tot 500.000
- Plaatsen - 500.000 - 100.000
- Plaatsen - 100.000 - 50.000
- Plaatsen - minder dan 50.000



Alise






**KLEIN-AZIË.**  
Schaal 1:12.000.000.

**PALESTINA.**  
Schaal 1:2.500.000.

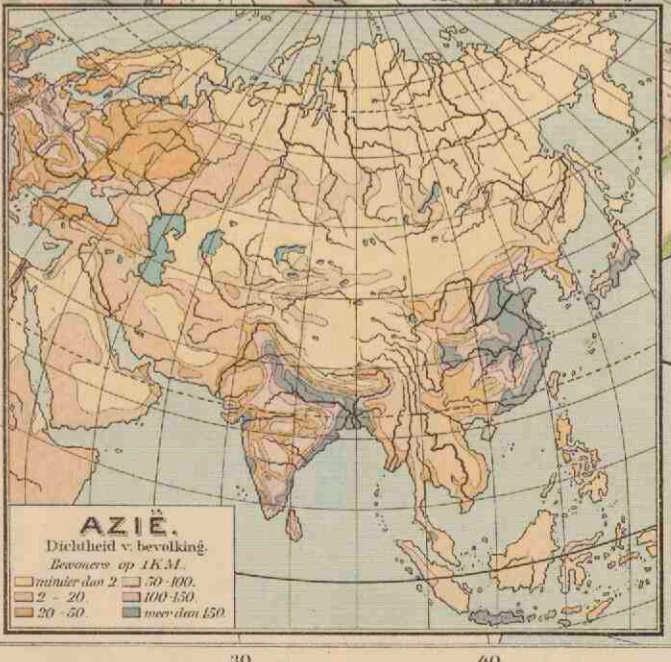
**AZIË.**  
Schaal 1:30.000.000.


| Relief Type                        | Color          | Height / Elevation |
|------------------------------------|----------------|--------------------|
| Laagland beneden den zeespiegel.   | Lightest Green | 0 - 200            |
| Laagland                           | Light Green    | 200 - 500          |
| Heuveland en laag bosland          | Yellow-Green   | 500 - 1500         |
| Middelgeb. en Hoogland             | Yellow         | 1500 - 5000        |
| Hooggeb. en Hoogland               | Orange         | 5000 - 15000       |
| Bergtoppen en hellingen hooger dan | Dark Orange    | 15000 - 50000      |
| Zandwoestijnen                     | Light Brown    | Tundra             |
| Zoutwatermeren                     | Blue           |                    |

Cart. Inst. J.E.Wolters.



Arise





Asia





**ZUID-AZIË.**  
 Schaal 1:20.000.000.


- Russisch
- Britsch
- Fransch
- Beijn v.d. bevaerbaarheid der rivieren
- Karavanen - en andere handelswegen
- Westpoorten - Westpoorten - Steppen
- PLAATSEN van meer dan 1 mill. iuw.
- PLAATSEN 500.000 - 100.000
- PLAATSEN 100.000
- PLAATSEN met minder dan 50.000
- De Hoofdsteden zijn dikwijl onderstreepd.
- De Steden die de Straat Settlements

**CHINESE PROVIJNCIËN.**

- I Tsji-li
  - II Sjien-si
  - III Sjien-toeng
  - IV Ho-nan
  - V Sjien-si
  - VI Kan-see
  - VII Kiang-see
  - VIII Kwai-Hwei
  - IX Ho-Pai
  - X So-tsjwan
  - XI Tsji-kiang
  - XII Fo-kien
  - XIII Kiang-si
  - XIV Ho-nan
  - XV Ewoi-toeng
  - XVI Kan-nau
  - XVII Kwang-si
  - XVIII Kwang-tong
- De namen, die voor het verkeer geopende steden zijn onderstreepd.

**JAPAN.**  
 Schaal 1:10.000.000.

Cart. Inst. J. B. Walters






East India





**DE OOST-INDISCHE ARCHIEPEL.**


Schaal 1: 12.500.000

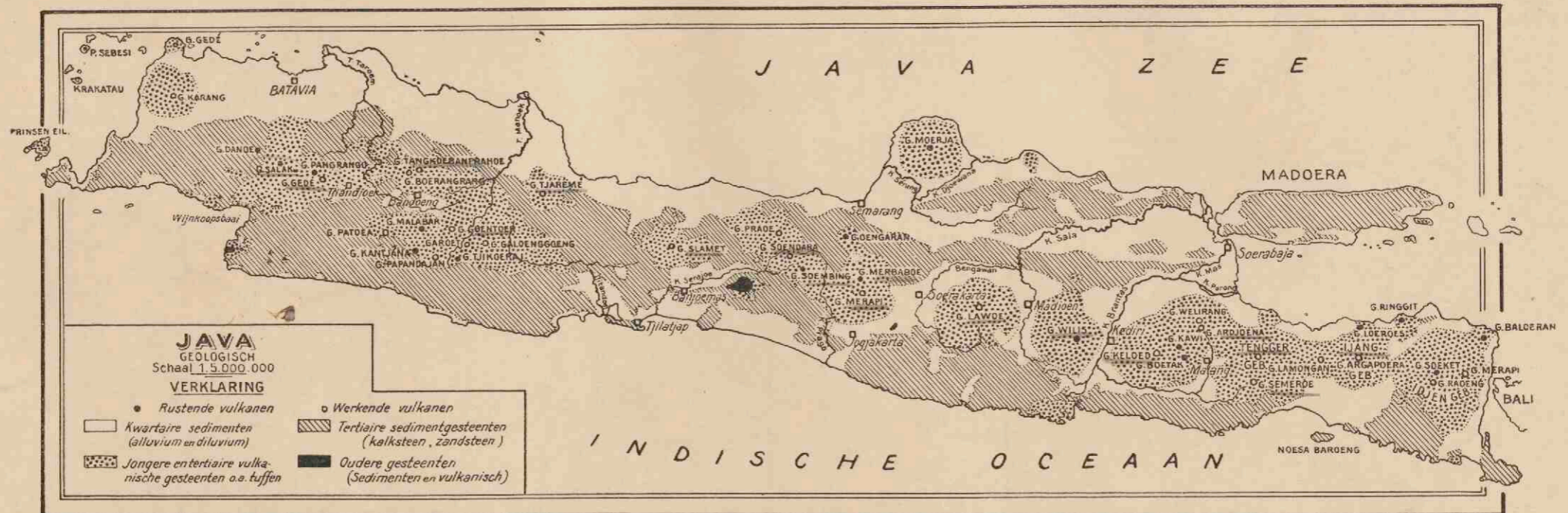


- o Steden van meer dan 100.000 inw.
- o Steden van minder dan 100.000 inw.
- De namen der hoofdsteden van de staten en koloniën en in de Nederlandsche bezittingen (buiten Java en Madava) die der 20 gewesten zijn onderscrept.
- Totaalafstand 200 M. — Zee meer dan 200 M. diep
- In Malaka: De Straits Settlements — Zee van 2000 M. diep

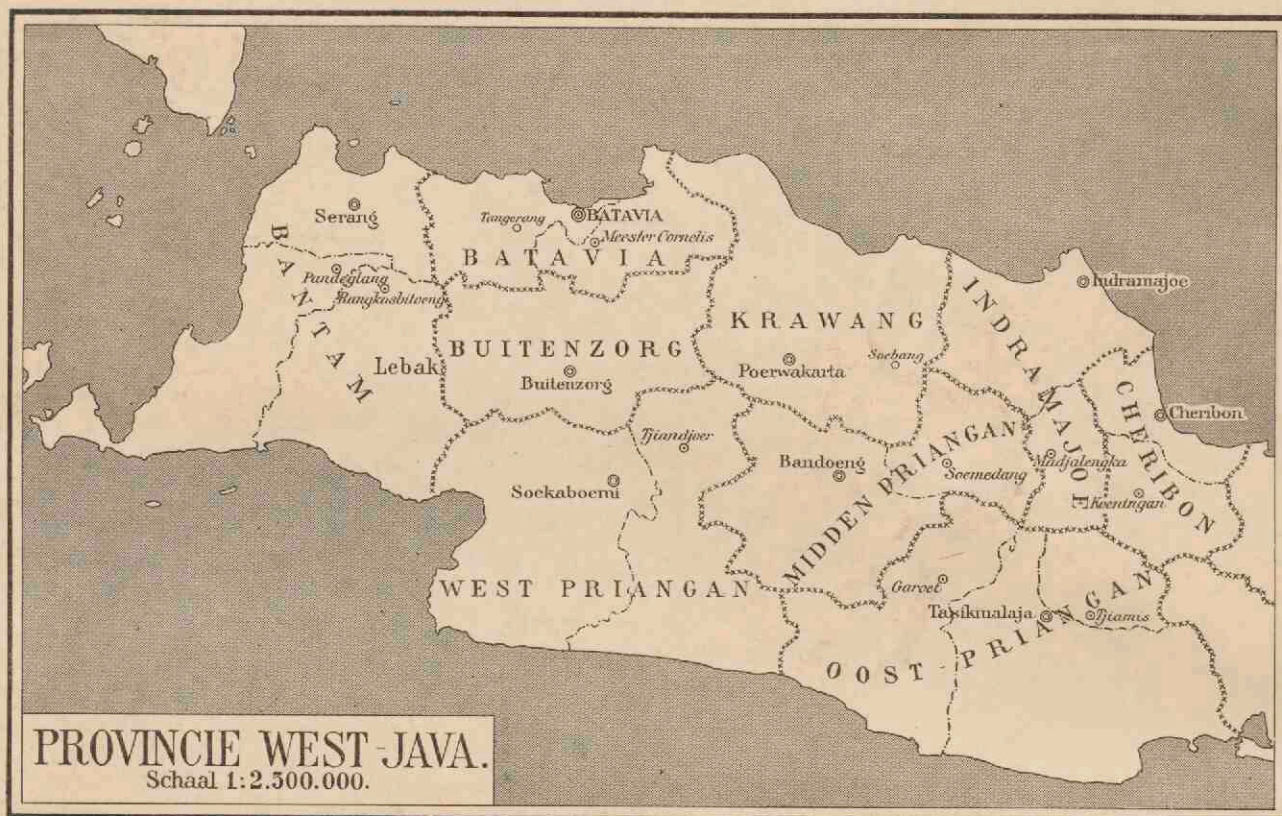
- |                                     |   |
|-------------------------------------|---|
| I. Gouv. Atjeh en Onderhoorigheden. | XI. An. Res. Betsjoeng.                 |
| II. Res. Tapianoei.                 | XII. Res. Borneo's Westerafdeling.      |
| III. " Sumatra's Westkust.          | XIII. " " Zuid- en Ooster-              |
| IV. " Batakland.                    | afdeling.                               |
| V. " Lampongsche districten.        | XIV. Gouv. Soembas en Onderhoorigheden. |
| VI. " Palembang.                    | XV. Res. Manado.                        |
| VII. " Djambi.                      | XVI. " Amboin (Amboina).                |
| VIII. " Nieuw en Onderhoorigheden.  | XVII. " Bali en Lombok.                 |
| IX. Gouv. Oostkust van Sumatra.     | XVIII. " Timor.                         |
| X. Res. Bangka en Onderhoorigheden. |   |

- China.
- Stam.
- Bezittingen van:
- Nederland.
- Engeland.
- Frankrijk.
- Portugal.
- Japan.
- Voson St. N. America.









ADMINISTRATIEVE INDEELING VAN HET GEWEST (DE PROVINCIE)  
WEST-JAVA (PASOENDAN)

GOUV. BESL. 18 AUG. 1925 (STBL. No. 404)

- ⊙ BATAVIA      Hoofdplaats der provincie, tevens van eene Residentie (afdeeling) en een Regentschap.
- ⊙xxxxx Soekaboemi      Hoofdplaats en grens van eene Residentie (afdeeling), tevens van een Regentschap.
- Garoet      Hoofdplaats en grens van een Regentschap.
- Tangerang en Soebang      standplaatsen van een assistent-resident alleen.

Batavia, Buitenzorg en Bandoeng zijn standplaatsen van twee, alle andere regentschapshoofdpl. van een assistent-resident. Ter beschikking van den Gouverneur staan een resident en vijf ass.-residenten.

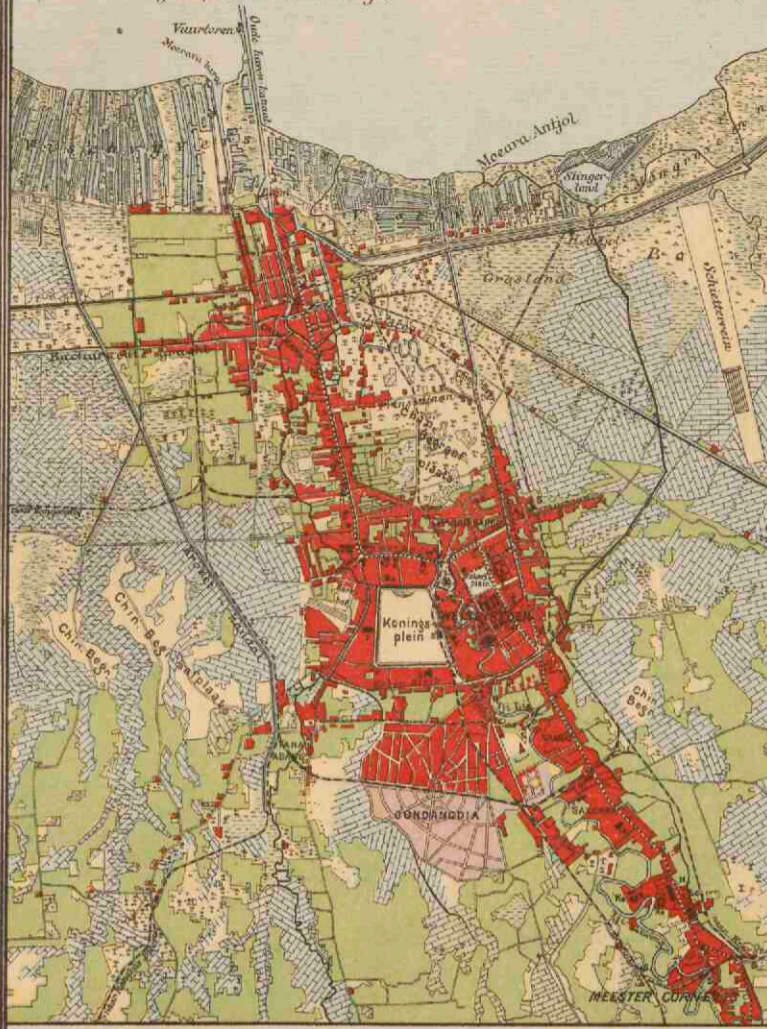
Als de naam van een regentschap gelijk is aan dien der hoofdplaats is deze niet afzonderlijk opgebracht.

WIJZIGING IN DE SPELLING VAN EENIGE AARDRIJKSKUNDIGE NAMEN

De bij G. B. van 4/5 1922 no. 50 vastgestelde en in dezen atlas gevolgde spelling der namen is bij G. B. van 5/8 1925 no. 6. aldus gewijzigd: de klankteekens ' en ` vervallen (dus: Klaten, Maoemere); het teeken ' midden in een woord wordt vervangen door " (Kraksaän); de Javaansche â-klank wordt met o geschreven, behalve in Ambarawa, Japara, Jogjakarta, Salatiga, Soerabaja en Soerakarta; de volgende namen worden aldus geschreven: Bantam, Bonthain, Billiton, Benkoelen, Guinee, Riouw, Celebes, Ceram, Soemenep, Tapanoeli, Cheribon.

VERKLARING voor I<sup>a</sup> en II.

- K. - Kerk. Ka. - Kazerne. So. - Sociëteit. H. - Hotel.
- S. - Station. S.F. - Suikerfabriek (op II).
- Sawahs. Tegels (op II). Moeras.
- Tuinen (vooral Klapperplanten op I).
- Kampongs. Erven met stenen gebouwen.
- Spoorlijn.
- Elektr. tramlijn (op I). --- Stoomtramlijn.



BATAVIA.

Schaal 1:100.000.

- 1. Stadhuis (Residentie-kantoor).
- 2. Java-Bank.
- 3. Hotels. Gouw. Gen. (De zijde der grachten waaraan 1893 ligt, heet Nijwijk).
- 4. Museum.
- 5. Resident.
- 6. Mil. Hospitaal.
- 7. Arsenaal.
- 8. Citadel Prins Frederik (ongebruikt).
- 9. Paleis (Reg. Bureau).
- 10. Huis van Magn. Obere.
- 11. Schouwburg.
- 12. Loois gebouw.
- 13. Gymnasium Willem III.
- 14. Milit. School.
- 15. Groen- en opiumfabriek.
- 16. Ind. onroerend school.

WELTEVREDEN.

Schaal 1:40.000.



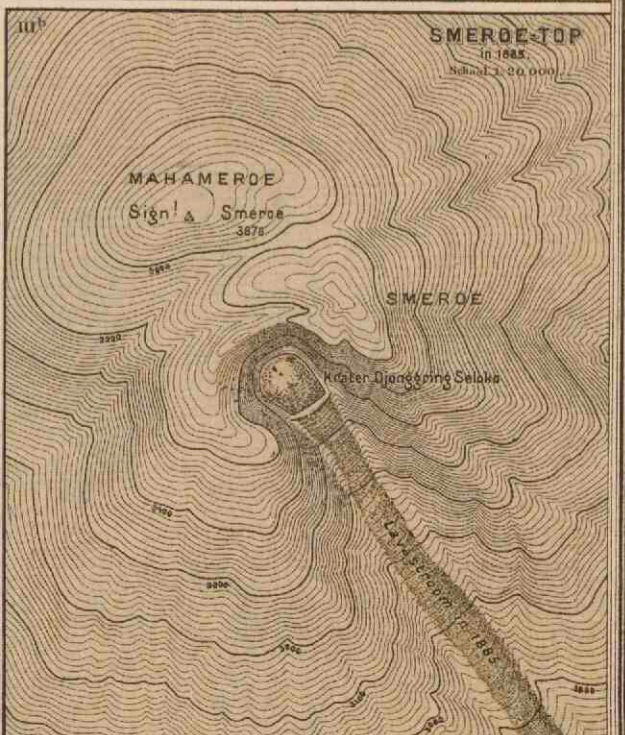
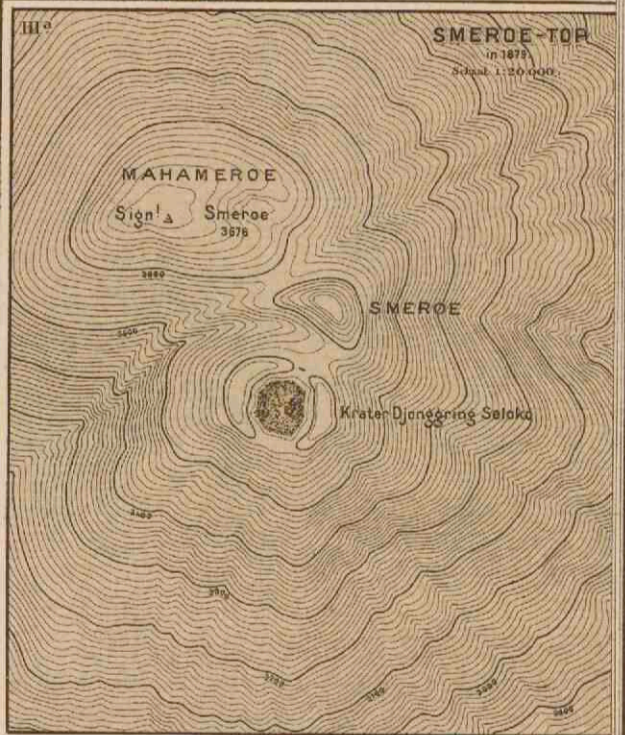
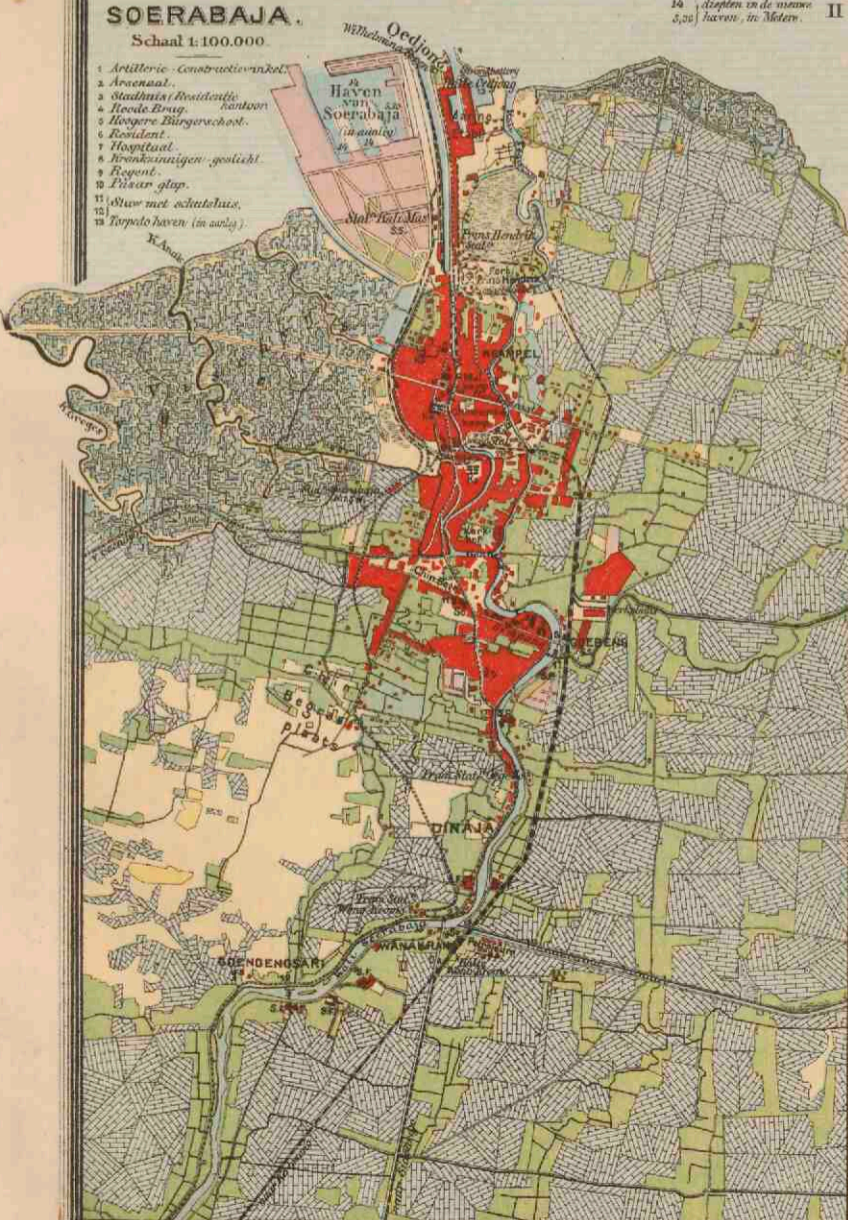
VERKLARING voor III<sup>a</sup> en b.


- Hoogtelijnen op 10 M. verticale afstand.
- III<sup>a</sup> Naar de opening van den topographischen dienst de vorkende krater Djongging Seloko is een gesloten ondiepe karn.
- III<sup>b</sup> Naar de opening van het insynwezen onder Poentjina na de uitbarsting van 1865 waarbij de lavastroom den kraterwand heeft doorbroken. Het terrein is geheel onbegrevel.

SOERABAJA.

Schaal 1:100.000.

- 1. Artillerie-Constructie-ambt.
- 2. Arsenaal.
- 3. Stadhuis Residentie-kantoor.
- 4. Nieuwe Brug.
- 5. Hogere Burgerschouk.
- 6. Resident.
- 7. Hospitaal.
- 8. Brandverzekering-geslacht.
- 9. Royent.
- 10. Pilsner-glas.
- 11. Water met schutteleis.
- 12. Topografische haven (in aanleg).







Sumatra

Sumatra



- SUMATRA.**
- I Gouv. Atjeh en Onderhoorigheden. Afd. 1. Groot Atjeh. 2. Pida. 3. Noordkust v. Atjeh. 4. Oostkust v. Atjeh. 5. Westkust v. Atjeh. 6. Gijer en Alindanden.
  - II Gouv. Oostkust van Sumatra. Afd. 1. Deli en Serdang. 2. Langkat. 3. Asahan. 4. Sibolga en Oemalouden. 5. Bengkalis.
  - III Res. Tapiannoei. Afd. 1. Sibolga en Oemalouden. 2. Padangindjipoon. 3. Jatai. 4. Nias en omliggende eilanden.
  - IV Res. Sumatra's Westkust. Afd. 1. Padang. 2. Paiman. 3. Batjoek en Pariaman. 4. Agam. 5. Loebokboering. 6. Limapoeloh Kota. 7. Tanabatoer. 8. Solok.
  - V Res. Bengkoeloe. Afd. 1. Bengkoeloe. 2. Lebong.
  - VI Res. Lampongse Districten. Alleen de afd. Telokbetoesy.
  - VII Res. Palembang. Afd. 1. Palembangse Bovenlanden. 2. Palembangse Bovenlanden. 3. Ogan en Komering-hoeloe.
  - VIII Res. Djambi. Alleen de afd. Djambi.
  - IX Res. Riau en Onderhoorigheden. Afd. (Voor zoverre op deze kaart voorkomende) 1. Tandjoengjeng. 2. Indragiri.
  - X Res. Bangka en Onderhoorigheden. Alleen de afd. Bangka.

Schaal 1 : 4.000.000.

SPANDEPLAATS v.e. Gouverneur of Resident.  
 Standplaats v.e. Assistent Resident.  
 Andere plaatsen. De afmetingen van plaatsen zijn onbetrouwbaar.  
 Spoorwegen en Tramwegen.  
 Grans van een Govt of Residentie.  
 Aflossingsgrens.  
 Voor de Verkooppings zie Bladz. 37.

**ONDERNEMINGEN TER OOSTKUST VAN SUMATRA.**  
 Schaal 1 : 1.200.000.

Tobakondernemingen. Theeondernemingen.  
 Rubber en Koffieplantingen.  
 Uitgestrekte kampongs.  
 Residentiegrens.  
 Aflossingsgrens.  
 Spoorwegen.  
 Tramwegen.

Zie voor de verdere verklaring de Hoofkaart.

**PADANGSCHE BENEDEEN-EN BOVENLANDEN.**  
 Schaal 1 : 2.000.000.


Zie voor de verklaring de Hoofkaart.

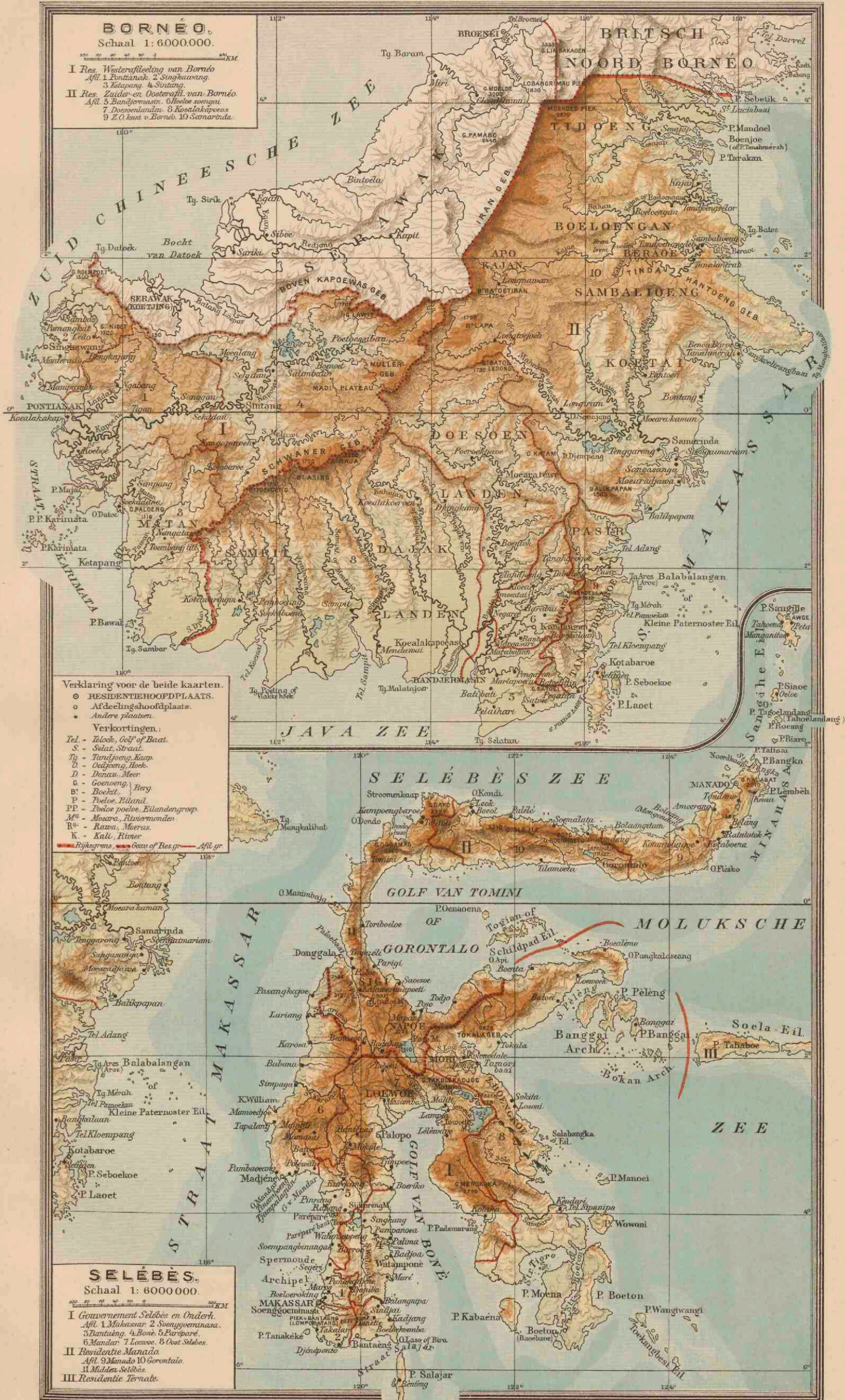
**NOORDPUNT VAN SUMATRA.**  
 Schaal 1 : 1.200.000.


Zie voor de verdere verklaring de Hoofkaart.

**PADANG.**  
 Schaal 1 : 50.000.

0Djoengoei bahe pati. Koninginne baai.  
 Kampongs. Stads.







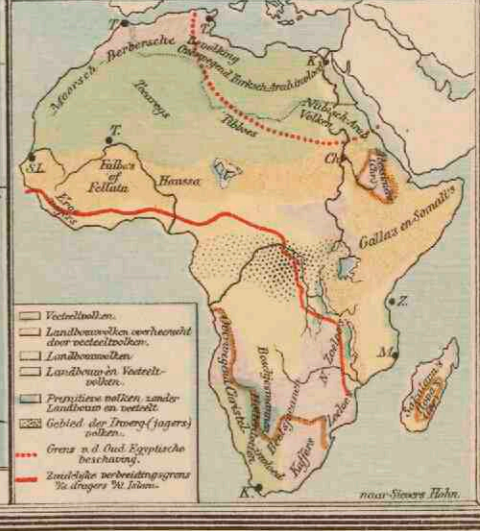
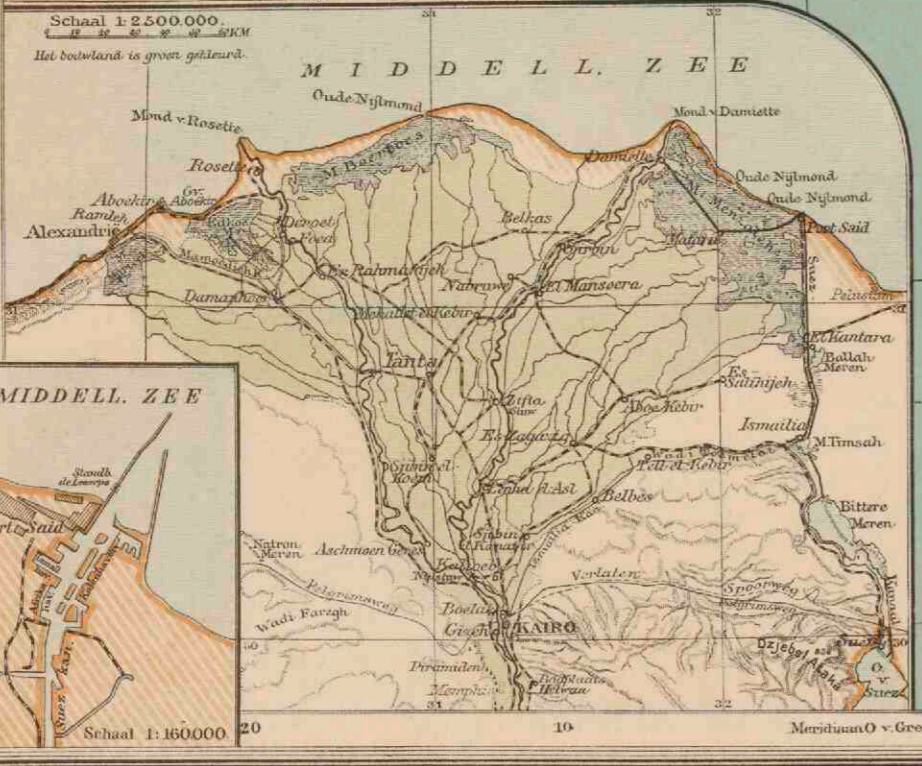
Afrika




**AFRIKA.**  
Schaal 1: 25.000.000.

0 100 200 300 K.M.  
0 100 200 300 G.M.

|                                    |            |
|------------------------------------|------------|
| Laagland beneden den Zeespiegel.   | 0 200.     |
| Laagland.                          | 200 300.   |
| Heuveland en laag Bergland.        | 300 500.   |
| Middelgebergte en Hoogvlakte.      | 500 1500.  |
| Hooggebergte en Hoogvlakte.        | 1500 3000. |
| Bergijpeeren hooger dan.           | 3000.      |
| Zoutwaaiermeren of Zoutmeervassen. |            |
| Woestijnen.                        |            |
| Woestijnsteppen.                   |            |
| Stiepen.                           |            |
| Wadi (Oued).                       |            |




Cart. Inst. J. B. Wolters.





Afrika





N<sup>o</sup> America

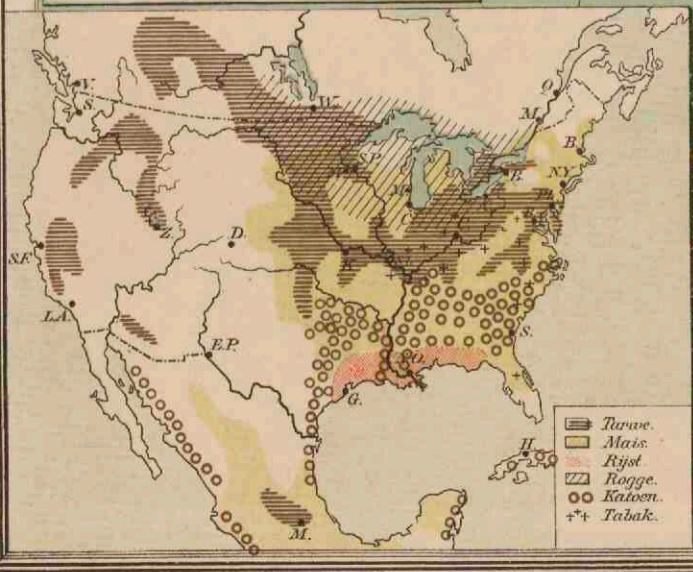



**NOORD-AMERIKA.**  
 Schaal 1: 25.000.000.

0 100 200 300 400 500 600 700 800 900 1000 Kilometer.

0 100 200 300 400 500 600 700 800 900 1000 Meester.

Langland beneden den Zeespiegel. 0 - 200 M.  
 Laagland. 200 - 500  
 Heuveland en laag Bergland. 500 - 1500  
 Middelhoge en Hoogland. 1500 - 5000  
 Bergtoppen. hooger dan 5000  
 Zoutwatermeren.  
 Zandwoestijnen.





N<sup>a</sup> America






**NOORD-AMERIKA.**  
Schaal 1:25.000.000.

De namen der hoofdsteden zijn onderstreept.  
 ■ Britsche    ■ Franse    ■ Duitse    ■ Deensche bezittingen.  
 □ Nederlandische    □ Deensche bezittingen.  
 Kabelstations op New-Foundland:  
 1. Hart's Content. 2. Harbour Grace. 3. Bay Roberts.

**DE NOORD-OOSTELIJKE VEREENIGDE STATEN.**  
Schaal 1:8.000.000.

■ Plaatsen van meer dan 1 mill. inw.  
 ● Plaatsen    500.000  
 ○ Plaatsen    100.000  
 ● Plaatsen    50.000  
 ● Plaatsen    minder 50.000





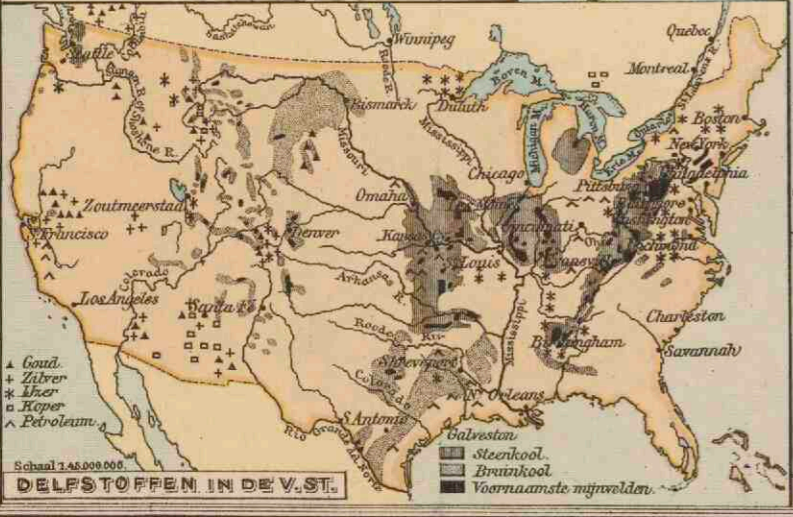
Vereen. Staten




**DE VEREENIGDE STATEN EN MEXICO.**

Schaal 1: 12.000.000.

- PLAATSSEN van meer dan 1 mill. inw.
  - Plaatsen 500.000 — 1.000.000
  - Plaatsen 100.000 — 500.000
  - Plaatsen minder dan 100.000
- De namen der Staten in de V.O.B. en Mexico zijn aangegeven als CALIFORNIE, die der territorien in Mexico als NEDER-CALIFORNIE.
- Indian Reservations. National Parks.
- De namen der hoofdsteden zijn onderstreept. De namen van Staten in Mexico gescheiden met den naam der hoofdstad, zijn niet vermeld.
- De diepte der zee is in twee tinten aangegeven, tot 200 M en dieper dan 200 M.

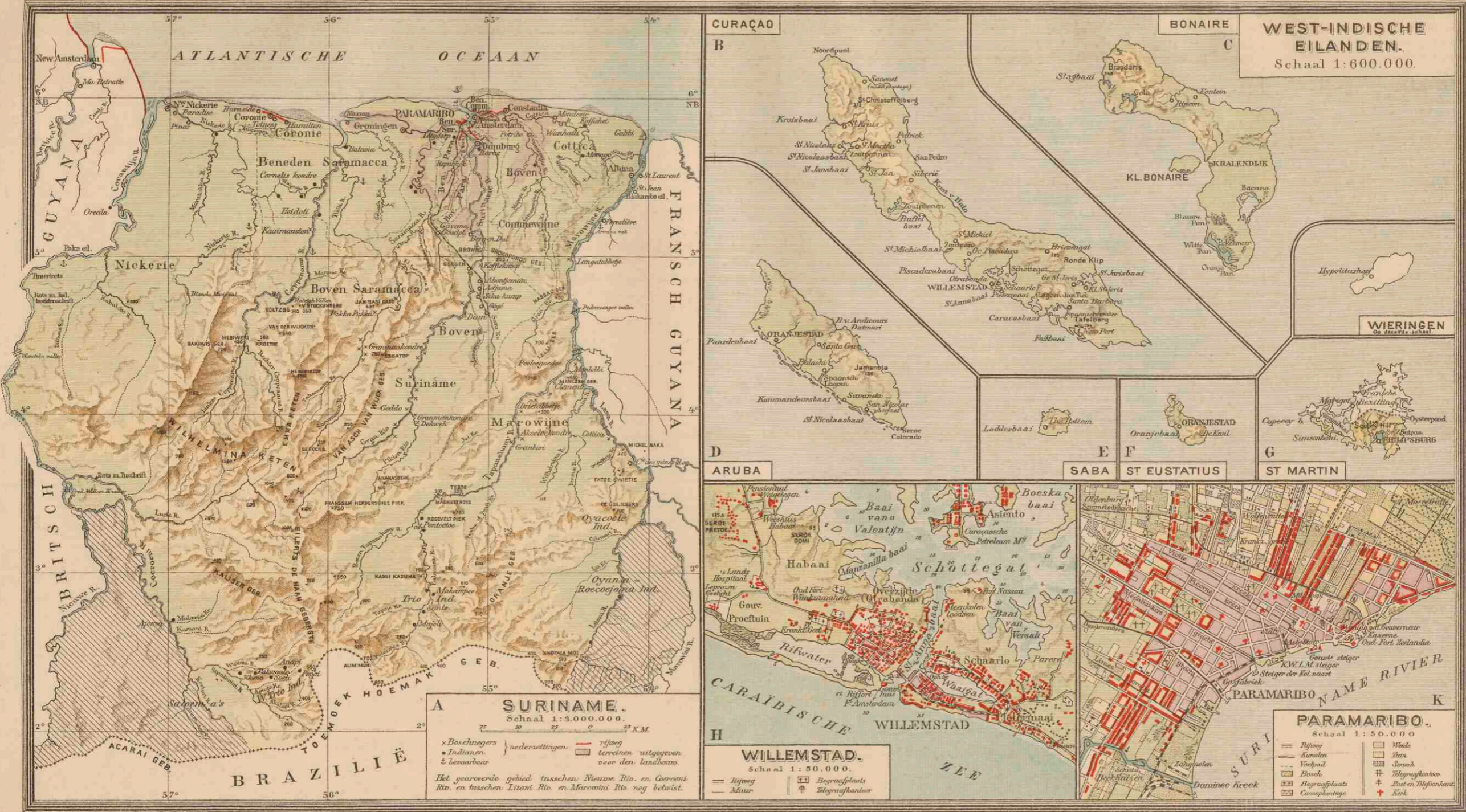




2<sup>a</sup> America








Cart. Inst. J.B. Wolters.





Australie



**AUSTRALIË.**  
Schaal 1: 30 000 000.

Kilometer  
0 100 200 300 400 500


■ PLAATSEN van meer dan 1 mill. inwoners.  
 ● Plaatsen . . . . . 500 000  
 ○ Plaatsen . . . . . 100 000  
 ◦ Plaatsen . . . . . 50 000  
 \* Plaatsen . . . . . minder 50 000

Voor zover de Britsche eilanden tot een kolonie behooren, is dit aangegeven (C.A. Commonwealth of Australia, N.Z.W. Nieuw-Zuid Wales, N.Z. Nieuw-Zeeland, T. Tasmannie) Japansland onder mandaat van Japan namens den Veldkond.

— — — — — Telegraaflijnen

□ Veeleel.  
 □ Europ. Landbouw en Plantengroei  
 . . . . . Geb. voor artistieke beoefening  
 . . . . . Koninkrijg

Schaal 1: 12 500 000.




H. ZONDERVAN

# INSULINDE IN WOORD EN BEELD

SCHOOLPLATEN VOOR HET AARDRIJKSKUNDIG ONDERWIJS  
NAAR OORSPRONKELIJKE SCHILDERIJEN VAN W. C. C. BLECKMANN EN J. GABRIËLSE

(GROOTTE 75 BIJ 105 CM. EN 57 BIJ 139 CM.)



Muskaatnotenbedrijf op de Banda-eilanden. - Molukken.  
Reproductie naar een der platen Insulinde in Woord en Beeld.

1. De Chinesche Kamp te Batavia. - Java.
2. Tweelingvulkaan Gedeh-Pangerango. - Java.
3. Het lage Noorderstrand. - Java.
4. De steile Zuidkust. - Java.
5. Rijstbouw. - Java.
6. De Anai-kloof. - Sumatra.
7. De Sabanghaven op Poeloe Weh. - Sumatra.
8. Passer te Kaban Djahè. - Sumatra.
9. Tabaksbouw in Deli. - Sumatra.
10. Kampong in het Barito-stroomgebied. - Borneo.
11. De oliestad Balik-Papan. - Borneo.
12. In de Minahasa. - Celebes.
13. De Missie in Insulinde. Kerk op Lomblem. - Kleine Soenda-eilanden.
14. Lijkverbranding op Bali. - Kleine Soenda-eilanden.
15. Muskaatnotenbedrijf op de Banda-eilanden. - Molukken.

De nieuwe en vernieuwde platen zijn onderstreept.

Prijs per plaat, geplakt op zwaar carton, met metalen hoeken, met geïllustreerde toelichting, . . . . . f 3,90  
gevoerd m. papier, m. afneembare stokken (syst. Keiser) - 4,75  
Geïllustreerde toelichting afzonderlijk . . . . . - 0,45

# EUROPA IN WOORD EN BEELD

NIEUWE SCHOOLPLATEN VOOR HET AARDRIJKSKUNDIG ONDERWIJS  
NAAR OORSPRONKELIJKE SCHILDERIJEN VAN J. GABRIËLSE

(GROOTTE 75 BIJ 105 CM. EN 57 BIJ 139 CM.)

1. De Rijn bij Bingen. - Duitschland.
2. De Waterval van Schaffhausen. - Duitschland.
3. Luzern en het Vierwoudstedenmeer. - Zwitserland.
4. De St. Gotthard-spoorweg bij Wassen. - Zwitserland.
5. De Rhônegletscher. - Zwitserland.
6. Wijnbouw in Champagne. - Frankrijk.
7. De Rivièra bij Beaulieu. - Frankrijk.
8. De haven van Genua. - Italië.
9. De Vesuvius tijdens een uitbarsting. - Italië.
10. Konstantinopel en de Bosporus. - Turkije.
11. De wereldstad Londen. - Groot Brittannië en Ierland.
12. In de Hardangerfjord. - Noorwegen.



In de Hardangerfjord. - Noorwegen.  
Reproductie naar een der platen Europa in Woord en Beeld.

Prijs per plaat, met geïllustreerde toelichting, geplakt op zwaar carton, met metalen hoeken, . . . . . f 3,90  
gevoerd m. papier, m. afneembare stokken (syst. Keiser) - 4,75  
Geïllustreerde toelichting afzonderlijk . . . . . - 0,45

H. ZONDERVAN

# DE AARDE EN HAAR ONDERDEELEN

- I. Buiten Nederland, met 79 kaartjes en afbeeldingen in den tekst, ingenaaid f 2,90, gebonden . . . . . f 3,10
- II. Nederland in Europa, met 27 afbeeldingen in den tekst, ingenaaid f 1,70, gebonden. . . . . 3e druk - 1,90
- III. Nederland buiten Europa, met 37 afbeeldingen in den tekst, ingenaaid f 1,70, gebonden . . . . . 7e druk - 1,90
- IV. Natuurkundige aardrijkskunde, met 53 afbeeldingen in den tekst en een weerkaartje, door H. Zondervan en B. A. Kwast, ingenaaid f 1,70, gebonden . . . . . 3e druk - 1,90

Groote ingenomenheid met dit voortreffelijk werkje doet ons dit aanbevelend woord schrijven. De illustraties zijn even fraai als talrijk. Als leerboekje voor aanstaande onderwijzers zij het nog eens met nadruk aanbevolen.  
*De School.*

. . . . . En om de gegeven stof en om de wijze van behandeling, lijkt ons dit leerboek een groote aanwinst. Niet alleen voor H. B. Scholen, maar ook voor Kweek- en Normalscholen en nog studeerende collega's.  
*De Bode.*

REGISTER.

AFKORTINGEN.

Arch. = Archipel. B. = Baai. Bijk. = Bijkaartje. Eil. = Eiland, Eilanden. G. = Golf. Geb. = Gebergte. Isl. = Island, Islands. K. = Kaap. Kan. = Kanaal. Krt. = Kaart. Ls. voor Landstreek, afdeling, departement, district, provincie enz. in onderscheiding van een gelijknamige plaats. M. = Meer. N. = Noord. O. = Oost. Plat. = Plateau. R., Riv. = Rivier. Str. = Straat. W. = West. Z. = Zuid.

A.

Table listing geographical locations under 'A' with columns for location name and coordinates (BLAD).

Table listing geographical locations under 'A' with columns for location name and coordinates (BLAD).

Table listing geographical locations under 'A' with columns for location name and coordinates (BLAD).

Table with 2 columns: Name and coordinates. Includes entries like Aneona, Andalusisch, Andamanen, Andamansche Zee, Andel, Andenne, Anderhalf Graad, Anderlecht, Andermatt, Andernach, Andevorante, Andicouri Daimari, Andidsjan, Andijk, Ando, Andonare, Andorra, Andros, Andros Eil., Andujar, Ane, Anecho, Aneh, Aneizah, Anen Gletsjer, Aneto, Pic d', Angara, Angel de la Guardia, Angeln, Angerap, Angerlo, Angerman Eil., Angers, Angkola, Angkola (R.), Angkor Wat, Anglesey, Anglo-Egypt., Soedan, Angmagsalik, Angora, Angostura Vallen, Angoulême, Angra Pequena, Angstel, Anhalt, Anholt, Anholt, Anie, Pic d', Anio, Aniwa Baal, Anjer, Anjou, Anjum, Ankaratra Geb., Ankeveen, Ankoben, Ankogel, Ankoro, Anlo, Anna Paulowna, Polder, Annaberg, Annaberg, Annam, Annameezen, Annapolis, Annemasse, Annen, Annerevensch Kan., Anno Bom, Anori, Kaap, Ans, Ansbach, Ansoes, Antakieh, Antequera, Anti Atlas, Anti Libanon, Anti Taurus, Antibes, Antibes, Kaap d', Anticosti, Antifer, Cape d', Antigua, Antikythira, Antilla, Antiochië, Antipoden Eil., Antisana, Antivari, Antofagasta, Antokan, Antongil Baal.

Table with 2 columns: Name and coordinates. Includes entries like Antrim, Antrim, Bergl. v., Antwerpen, Antwerpen (Ls.), Anvers, Anza, Anzin, Aomori, Aosta, Apaches Mounts, Apalachee Baai, Apeldoorn, Apeldoorsche, Kanaal, Apenrade, Apenrade Baai, Api Passage, Apia, Apiego Kreek, Apo, Apo Kajan, Apolda, Appeisga, Appeltern, Appenzell, Appenzell (Ls.), Appenzell ausser Rhoden, Appenzell inner Rhoden, Appenzeller Alpen, Appingedam, Apsjeron (Schier-eiland), Apulie, Apulische Viakte, Apure, Aqueda, Aquila, Aquileja, Aquitanische Poort, Aqusan, Arabië, Arabieren, Arabisch Hoogl., Arabische Woestijn, Arabische Zee, Aracaju, Arad, Arafali, Aragon, Araguay, Araguay, Aral Meer, Aramatau Riv., Arameezen, Aranjuez, Aras, Arauco, Arawall Geb., Arbe, Arber, Arbio, Arboga, Arbroath, Are, Arcachon, Arcen, Archangel, Archena, Arcona, Kaap, Arcos de la Frontera, Arda, Ardèche, Ardennen, Ardennes, Ardressan, Areg-esj-Sjesj, Arenberg Graecht, Arenas Gordas, Arendal, Arendonk, Arensburg, Arequipa, Ares, Areskutan, Arezzo, Arlak Geb., Arge, Argens, Argentijnseh, Bekken, Argentina, Argesu.

Table with 2 columns: Name and coordinates. Includes entries like Argeüs, Argoen, Argonne, Argos, Argostolion, Arguin Bank, Ariano, Arica, Arizona, Arkadië, Golf v., Arkansas, Arkansas Riv., Arkel, Arklow, Arktische Drempeel, Arlanzon, Arlberg, Arlberg Pas, Arles, Arlon, Arly, Armagh, Armanjon, Armenië, Armeniers, Armenisch Hoogl., Armentieres, Armi, Kaap dell', Armina Val, Arnemuïden, Arnen, Arnhem, Arnhem, Kaap, Arnhem, Arnhemland, Arno, Aroe Baai, Aroe Eil., Aroet, Aroewimi, Arolsen, Arosa, Arosbaja, Arran, Arran Eil., Arras, Arroux, Arta, Arta, Golf v., Arth, Artois, Aruba, Arum, Arun, Arzew, Asahan, Asben, Bergl. v., Ascension, Aschaffenburg, Aschmoen Geres, Ascoli, Ashburton, Ashburton (R.), Asheville, Ashtabula, Asiento, Asinara, Asinara, Golf v., Asir, Asjanti, Askalon, Askhabad, Asmara, Asperen, Aspinwall, Aspromonte, Aspropotamo, Assab, Assam, Assen, Assendelft, Assenede, Assens, Assiniboia, Assiniboine (R.), Assioet, Assisi, Assoean, Asten, Astenberg, Astensche A, Asti, Astor Manor, Astorga, Astoria, Astrabad, Astrakan.

Table with 2 columns: Name and coordinates. Includes entries like Astrolabe Baai, Astropalia, Asturië, Asuncion, Atacama-trog, Atacama Woestijn, Atakor-n-Ahaggar, Atalaniti Kan., Atapoepe, Athara, Atarno, Ath, Athabaska Meer, Athabaska Riv., Athene, Athlone, Athos, Atjeh, Atjeh (R.), Atjehhoofd, Atlanta, Atlantic City, Atlantische Oceaan, Atrato, Atrecht, Atek, Atsjinsk, Atter Meer, Attoek, Aube, Aueh, Auekland, Auekland Eil., Aude, Audenarde, Audsjilla, Augsburg, Augusta, Augusta, Augustenburg, Augustowo, Aulis, Aullagas Meer, Aumale, Aune, Auregny, Aurich, Aurillac, Aulse, Ausserberg, Austerlitz, Austerlitz, Austin, Austin Meer, Australië, Australiërs, Australische Alpen, Autun, Auvergne, Auxerre, Auxerre, Auxonne, Ava, Avasaksa, Aveiro, Avellaneda, Avellino, Avemhorn, Avereest, Avereest (Dedems-vaart), Avesnes, Aveyron, Avezano, Aviege, Avignon, Avila, Aviles, Avisio, Avlona, Avon, Avon, Ax, Ax, Ayamelte, Ay, Ayuthia, Azakoeza, Azama, Azerbeidsjan, Azië, Azoren, Azoren Plateau, Azow, Azow, Zee v., Azuel, Azuero, Schiereil.

B.

Table with 2 columns: Name and coordinates. Includes entries like Baaksem, Baalbek, Baambrugge, Baarderadeel, Baardwijk, Baarland, Baarte Hertog, Baarte Nassau, Baarn, Bab-el-Mandeb, Baba, Kaap, Baba Dagh, Babad, Babahawé, Bahalan, Babana, Baber, Baber Eil., Babuyan, Babuyan Eil., Babylon, Baccarat, Bacher Geb., Backs Riv., Bacuna, Bad Lands, Badajoz, Badakajoe, Badegan, Baden, Baden.

Table with 2 columns: Name and coordinates. Includes entries like Baden, Baden (Ls.), Badewijker Beek, Badjoa, Baena, Baffins Baai, Baffins Land, Balfo, Bafoulabe, Bagan stapiapi, Bagamoyo, Bagdad, Bagdadlijn, Bagelen, Bagirmi, Bagnères de Bigorre, Bagnères de Luichon, Bago, Bahama Eil., Bahar-el-Arab, Bahau, Bahawalpoer, Bahía, Bahía (Ls.), Bahía Blanca, Bahía del Espiritu Santo, Bahr-Joesef, Bahr-Joesef, Oude, Prise d'eau vanden, Balboa.

Table with 2 columns: Name and coordinates. Includes entries like Bahr-el-Abiad, Bahr-el-Azrek, Bahr-el-Dzjebel, Bahr-el-Ghasal, Bahr-el-Ghasal, Bahrein Eil., Balkal Geb., Balkal Meer, Baireuth, Bairsudale, Baise, Baja, Bajalali, Bajoeda Steppe, Bajoenglintjir, Bakel, Bakel, Bakhuis Geb., Bakkerskil, Bakkeveen, Bakoe, Bakony Woud, Baktsisaras, Balabac, Balabalagan Eil., Balai pandjang, Balaisalasa, Balanga, Balangnipa, Balashi, Balboa.

Table with 2 columns: Name and coordinates. Includes entries like Baldo, Balearen, Balfouria, Balgool, Balgzand, Ball, Ball, Piek v., Ball, Str., Balige, Balikesri, Ballkapan, Ballingtang Kan., Balize, Balk, Balk (Geb.), Balkan-Schiereil., Balkasj Meer, Balkbrug, Balikh, Ballah Meren, Ballarat, Ballendorf, Ballinskelligs Baai, Ballo, Ballon d'Alsace, Ballum, Balmhorn, Balmoral, Balmoral, Baloetjistan, Balta.

Table with columns for location names and coordinates (BLAD). Includes entries like Baltimore, Baltisch Port, Baltische Hoogten, etc.

Table with columns for location names and coordinates (BLAD). Includes entries like Barrow, Barrow in Furness, Barrow Kaap, etc.

Table with columns for location names and coordinates (BLAD). Includes entries like Beichfirn, Beierland, Beiersche Hoogvl., etc.

Table with columns for location names and coordinates (BLAD). Includes entries like Beren Eil., Beresow, Berezina, etc.



Table with 2 columns: Place Name and Coordinates. Includes entries like Bingen, Bingerville, Binh-dinh, Binh-thoan, Binnen-Mongolië, Binnenwijzend, Binoewe, Bintan, Bintoehan, Bintoela, Bintsi, Bird Isl., Birdaard, Bireuën, Birge, Birkenfeld, Birkenhead, Birmingham, Birmingham, Birs, Blseeglië, Biskaje, Golf v., Biskra, Bismarck, Bismarck Arch., Bisoa, Bissagos Eil., Bisschopsberg, Bistra Geb., Bistrisa, Bistrisa (R.), Bitburg, Bitjoli, Bitjoli Baai, Bitlis, Bitolla, Bitonto, Bitseh, Bittere Meren, Bivio, Biwa Meer, Bizerta, Bjelaja, Bjelgorod, Bjelli Kloetsj, Bjelo Meer, Bjeloeha, Bjelostok, Bjørne Fjord, Bjørneborg, Blaavands Hoek, Black Dome, Black Hills, Black Mount, Black Rock Desert, Blackall, Blackburn, Blackpool, Blackwater, Bladel, Blagowjesjtsjenk, Blakarebo Eil., Blambangan, Blangherang, Blanche Baai, Blanche Marie Val, Blanche Meer, Blanco, Kaap, Blanco, Kaap, Blanco Peak, Blangkedjerën, Blangraja, Blankenberge, Blankenburg, Blankenese, Blankenham, Blanquilla, Blantyre, Blarikum, Blatten, Blaue Bergen, Blaue Bergen, Blaue Nijl, Blaue Pan, Blaye, Bleek Kil, Bleiberg, Bleiswijk, Blekinge, Blerik, Bleskensgraaf, Blijham, Blimbing, Blitar, Bloemendaal, Bloemfontein, Bloemhof, Blois, Blokzijl, Blora, Bludenz, Blue Mountains, Blue Mounts, Bluff Hbr., Blumenau, Blümlis Alpen, Blyth, Boano, Boavista, Bober, Bobruisk, Boeche di Cattaro, Boeche della Pila, Boehnia, Boeholt, Boeholt, Bochum, Bode, Bodegraven, Bodele, Boden Meer, Bodenber, Bodja, Bodjanegara, Bodjo, Bodo, Bodrog, Boea, Boalémo, Boechetta, Passo, Boedroem, Boeg, Boeg, Boeg-Dnjepj-Kan.

Table with 2 columns: Place Name and Coordinates. Includes entries like Boejoen, Boekama, Boekarest, Boekel, Boekelo, Boekhara, Boekit Asing, Boekit Batoe, Boekit Batoelesong, Boekit Batoelesong, Boekit Lapa, Boekit Raja, Boekit Sa Ngenges, Boekit Toekoeng, Boekowina, Boelak, Boelaka, Boelawayo, Boele, Boeli Baai, Boeloe roking, Boeloekoemba, Boeloelawang, Boeloengan, Boeloengan (Ls.), Boeloengan (R.), Boeloes, Kaap, Boemilajoe, Boenga, Boengo Baai, Boenjo, Boenoet, Boenta, Boentok, Boel, Boer Moetëlong, Boer ni Intimintim, Boera Boera, Boerdoer, Boergas, Boeriko, Boerjeten, Boerloes, Meer, Boero, Kaap, Boeroe, Boeroe, Str., Boertange, Boesatsji, Schiereil., Boeseima, Boeska Baai, Boessan, Boessira, Boeton, Boeton, Str., Bog of Allen, Bogdo Ola, Bogense, Boheemseh-Mora-visehe Hoogten, Bohemen, Bohemer Woud, Bohemia, Bohio, Bohol, Bohumin, Boisé, Bojador, Kaap, Bojan, Bojana, Bokan Arch., Bokhoven, Bokkegat, Boksmeer, Bolaang, Bolaangitam, Bolama, Bolan Pas, Bolechow, Bolinao, Bolivar, Bolivia, Bolkalach, Bolksbeek, Bolnes, Bologna, Bolson de Mapimi, Bolsward, Bolton, Bolzano, Boma, Bombay, Bommelerwaard, Bon, Kaap, Bonaire, Bone, Boné, Golf v., Bonerah, Bongo, Bonifacio, Bonifacio, Str. v., Bonin, Bonin Eil., Bonn, Bonny, Bontang, Boom, Boomkendsiep, Boompjes Eil., Boorn, Boothia, Boothia, Golf v., Borde, Borden Eil., Bordeaux, Bordighera, Bordó, Borger, Borgharen, Borgholm, Borgne, Lake, Borgo Pas, Borgoforte, Borgotaro, Borgund, Borinage, Borislav, Borisow, Borkel, Borkelo, Borkkala, Kaap, Borkoe, Borkum, Bormida, Bormio.

Table with 2 columns: Place Name and Coordinates. Includes entries like Born, Borne, Borneo, Bornholm, Borneo, Boro Horo Geb., Borodino, Borromeische Eil., Borsele, Bosch Plaai, Boschkapelle, Boscoreale, Boscotrecase, Boshof, Bosjesmannen, Boskoop, Bosna, Bosnië, Bosporus, Bosra, Boston, Boterdiep, Botlek, Botnische Golf, Botosani, Bouake, Boucau, Bouchaute, Bougainville, Bouillon, Boulogne sur Mer, Bounty Eil., Bourbon, Bourbonnais, Bourem, Bourg, Bourges, Bourgondië, Bourgondisch Kan., Bourgondische Poort, Boutke, Bournemouth, Bouvet Eil., Boven-Commewijns, Boven-Kapoeas Geb., Boven Meer, Boven-Para, Boven-Saramacca, Boven-Suriname, Boven-Tapanahony Riv., Boven-Toengoeska, Boven Wijde, Bovenkarspel, Bovenrijnsche, Laagvl., Bovensmilde, Boyen, Boyne, Boxtel, Boz Boeroen, Boz Dagh, Bozeman Pas, Brá, Braakman, Braamberg, Brabant, Bradano, Bradford, Braga, Bragança, Bragança, Brahe, Brahilov, Brahma-poetra, Braila, Brake, Brakel, Branco, Kaap, Brandaris, Brandenburg, Brandenburg (Ls.), Brandon, Brandwijk, Brasemer Meer, Brassy, Brassa, Bratislava, Braunau, Braunsburg, Brava, Bravik, Braziliaansch Bekken, Braziliaansch Guyana, Brazilië, Brazzaville, Brebes, Breda, Breda, Baronie v., Bredasdorp, Brederode, Bredevoort, Bree, Bree de Rivier, Breehorn, Breeuwijld, Brege, Brezenz, Brezenz Ach, Breid Fjord, Breisgau, Breisich, Breithorn, Brembo, Bremsen Vallen, Bremen, Bremerhaven, Brenne, Brenner Pas, Brenno, Brenta, Brentford, Brescia, Breskens, Breslau, Bresse, Brest, Brest-Litowsk, Bretagne, Breton, Cape, Bretons, Breugel.

Table with 2 columns: Place Name and Coordinates. Includes entries like Breukelen, Brewarrina, Brewster, Kaap, Briancón, Briare, Bridgeporttown, Bridgewater, Brie, Brieg, Brieg, Brielle, Brielsche Maas, Brienne, Brienze, Brienzer Meer, Brievengat, Brie, Brigach, Brighton, Brindisi, Brisbane, Bristol, Bristol Baai, Bristol, Kan. v., Briton Ferry, British Columbia, British Indië, British Guyana, British Noord-Borneo, British Somaliland, Britsum, Brixen, Brjansk, Brno, Broad Law, Brocken, Brod, Brody, Broek, Broek op Langen-dijk, Broekhuizen, Broekhuizen, Broeksittard, Broeksloot, Broenel, Broenel Baai, Broessa, Brohl, Broken Hill, Broken Hill, Brokopondo Geb., Bromberg, Bromberg Kan., Bromley, Bronbeek, Bronkhorst, Broodberg, Broodberg, Brook Eil., Brooklyn, Broome, Brosot, Broughton Golf, Brouwershaven, Brouwershavensche Gat, Brouwersstraat, Browns Bergen, Broye, Bruck, Bruges, Brugg, Brugge, Bruggen, Bruinisse, Bruijla Pas, Brummen, Brünig Pas, Brünn, Brunn, Brunn, Brunnen, Brunnenstock, Brunsbüttel, Brunsum, Brunswijk, Brunswijk (Ls.), Brussel, Brüster Ort, Bruxelles, Bua, Bucaramanga, Buchs, Bückeburg, Bueckowsche Meer, Bucuresci, Budapest, Budel, Budweis, Buenaventura, Buenos Aires, Buffalo, Buffalo Plain, Buffalbal, Buffelkaap, Bugey, Buguenon, Bulksloot, Buinen, Buiten A, Buiten-Mongolië, Buitenpost, Buitenzijl, Buitenzorg, Bükk Geb., Bukke Fjord, Bulacan, Bulgarsche Mora-wa, Bulgaren, Bulgarije, Bullewijk, Bummelsburg, Bundaberg, Bunde, Bunde, Bunnik, Bunschoten, Burano, Buras, Burdakin, Burenj, Buren, Burek, Burg, Burgdorf, Burgerbrug.

Table with 3 columns: Name, BLAD, and values. Includes entries like Burghersdorp, Bürglen, Burgos, etc.

Table with 3 columns: Name, BLAD, and values. Includes entries like Burtseheid, Burum, Bury, etc.

Table with 3 columns: Name, BLAD, and values. Includes entries like Bussum, Busuanga, Butjadingen, etc.

Table with 3 columns: Name, BLAD, and values. Includes entries like Bützow, Buurmalsen, Buurser Beek, etc.

C.

Table with 3 columns: Name, BLAD, and values. Includes entries like Cabedello, Cabinda, Cabo de los Agullones, etc.

Table with 3 columns: Name, BLAD, and values. Includes entries like Caprera, Capri, Capua, etc.

Table with 3 columns: Name, BLAD, and values. Includes entries like Cerro Mulhaeen, Cerro de Pasco, Cesarea, etc.

Table with 3 columns: Name, BLAD, and values. Includes entries like Chitswick, Chittagong, Chivileoy, etc.



Table with columns for location names and numerical data. Includes entries like Djelal, Djembér, Djénponto, etc.

Table with columns for location names and numerical data. Includes entries like Donetz, Dong Rek, Dongara, etc.

Table with columns for location names and numerical data. Includes entries like Drente, Drentsch Kanaal, Drentsche A, etc.

Table with columns for location names and numerical data. Includes entries like Dulcigno, Duluth, Dumarán, etc.

E.

Table with columns for location names and numerical data. Includes entries like Eadspport, Ealing, East Anglian, etc.

Table with columns for location names and numerical data. Includes entries like Eems, Eemshorn, Eemskanaal, etc.

Table with columns for location names and numerical data. Includes entries like Eipel, Eisaek Thal, Eidsen, etc.

Table with columns for location names and numerical data. Includes entries like Elcho, Elde, Elden, etc.

Table with columns for location names and coordinates (e.g., Empire 9 4 N. 79 40 W. 43, Empoli Krt. IX 7).

Table with columns for location names and coordinates (e.g., Ephesus 37 57 N. 27 23 O. 29, Epinal 48 12 N. 6 30 O. 22).

Table with columns for location names and coordinates (e.g., Escaliers, Pas des 43 3 N. 1 19 W. 22, Escout 50 28 N. 8 30 O. 21).

Table with columns for location names and coordinates (e.g., Étang de Vaccares 43 30 N. 4 32 O. 22, Etna 37 44 N. 15 2 O. 28).

F.

Table with columns for location names and coordinates (e.g., Fa-tsjang 23 10 N. 113 5 O. 32, Faemund Meer 62 10 N. 11 50 O. 26).

Table with columns for location names and coordinates (e.g., Fife Ness 56 17 N. 2 35 W. 23, Figari, Kaap 41 0 N. 9 44 O. 28).

Table with columns for location names and coordinates (e.g., Foggia 41 28 N. 15 32 O. 28, Fogo 24 55 N. 24 25 W. 39).

Table with columns for location names and coordinates (e.g., Franssen Herderschee Piek 3 24 N. 55 58 W. 44, Franzen feste 46 48 N. 11 35 O. 28).

G.

Table of names and numbers under the heading 'BLAD'. Includes entries like Gaarkeuken, Gaasp, Gaasterland, Gabes, Gabes, Golf v., Gablonz, Gaboen, Gabriel, Gabrovo, Gadang, Gadis, Gaeta, Gaeta, Golf v., Gagra, Gall, Gairdner Meer, Gajam, Gajo Landen, Galapagos Eil., Galata, Galati, Galatz, Galdhøpig, Galéla, Galenstoeck, Galgenberg, Galgenberg, Galgenberg, Galibi, Galicié, Galicié, Galilea, Galla's, Gallego, Gallinas, Kaap, Gallipoli, Gallipoli, Gallische Zee, Gallo, Kaap, Gallo, Kaap, Galgarben, Galty Mounts, Galveston, Galway, Galway Baai, Gambia, Gamboa, Gambirang, Gamenen, Gammels, Gampel, Gamsen, Gan, Gand, Gando, Ganeh, Gangelt, Ganges, Ganges Eil., Ganges Kanaal, Gangri Geb., Gangsal, Ganjoe, Ganzendiep, Gao, Gaoeng, Gap, Gapinge, Garda Meer, Gardala, Garden Island Baai, Garderen, Gardesche Meer, Garigliano, Gartijp, Garzim, Garmerwolde, Garnwerd, Garoet, Garonne, Gartok, Gary, Gascogne, Gascogne, Golf v., Gascoyne, Gaspar, Gaspar Str., Gaspe, Kaap, Gassel, Gasselte, Gasselternijvee, Gasselternijveenschemond, Gastein, Gastern Tal, Gata, Kaap, Gateshead, Gatroen, Gatsjbei Liman, Gatsjina, Gatun, Gatun Meer, Gaudes, Gausta, Gautier Geb., Gavarnie, Gave d'Ossau, Gave de Pau, Gawler, Gawler Ranges, Gaza, Gdingen, Gebweiler, Gedlnne, Gedlis, Geel, Geelong, Geelvink Baai, Geelvink Kanaal, Geeraardsbergen, Geerttruidenberg, Geervliet, Geeste, Geestemünde, Geesteren, Geffen, Gefle.

Table of names and numbers under the heading 'BLAD'. Includes entries like Gégé, Gellenkirchen, Gein, Geldau, Gelderland, Geldermalsen, Geldern, Geldersche Vallei, Geldrop, Gele Zee, Geleen, Geleen (R.), Gellivara, Gelsenkirchen, Gemah, Baai v., Gemblours, Gembloux, Gemert, Gemin, Str., Gemmi, Gemona, Gempaloeat, Gen-san, Gendro, Gendringen, Genemulden, Genève, Genève, Meer v., Genll, Gennep, Gent, Gent, Genua, Genua, Golf v., Geok-Tepe, George, George Meer, Georgetown, Georgetown, Georgia Baai, Georgië, Georgië, Gera, Geraldton, Gerkesklooster, Gerios Pas, Gerisdorfer Spitze, Germanen, Germiston, Gerolstein, Gerona, Gerro Grande, Gers, Gesenke, Gesér, Gestel, Geul, Geul (R.), Geulhem, Geulpen, Gevennes, Gezelschaps Eil., Gezira, Ghadames, Ghasni, Ghat, Ghazze, Ghevelgi, GHIR, Kaap, Gianjar, Giants Causeway, Giavenna, Gibeon, Gibraltar, Gibraltar, Str. v., Gidi, Gien, Giesen, Giesen (R.), Giesen Nieuwkerk, Giesendam, Giessbach, Giessen, Giesten, Gieterveen, Giethoorn, Giethoornse, Meer, Gifoe, Gigli, Giggio, Giguéla, Gijon, Gila Riv., Gila Woestijn, Gilbert Eil., Gilbert Peak, Gildehaus, Gili Ijang, Gilly, Gilze, Ginci Pas, Ginneken, Gioloux, Gironde, Girsjiga Baal, Girugewo, Giurgiu, Givet, Givors, Gizeh, Gjedsjer, Gjedsjer Odde, Glacier Nat. Park, Glanerbrug, Glarentsa, Glarner Alpen, Glärnisch, Glarus, Glarus (Ls.), Glasgow, Glatz, Glé Raja, Gleiwitz, Glenelg, Gletscherhorn, Glittertind.

Table of names and numbers under the heading 'BLAD'. Includes entries like Glogau, Glom, Glossa, Kaap, Gloucester, Gloucester, Glückstadt, Glurns, Gmünden, Gnesen, Gnocca, Goat Fell, Göbels Berg, Göbl, Woestijn, Goch, Godawari, Goddo, Godhavn, Godthaab, Goeam, Goebog, Goede Hoop, Goede Hoop, Kaap de, Goedereede, Goedsjerat, Goerjanverwelle, sluis, Goelba, Goena, Goendi, Goendik, Goenoeng Agoeng, Goenoeng Api, Goenoeng Api, Goenoeng Api, Goenoeng Andjas-mara, Goenoeng Ardjoena, Goenoeng Argapoera, Goenoeng Awoe, Goenoeng Balk-papan, Goenoeng Baloeran, Goenoeng Batoer, Goenoeng Bentang-gading, Goenoeng Bengbrèng, Goenoeng Betiri, Goenoeng Blisma, Goenoeng Bollo-hoeto, Goenoeng Brama, Goenoeng Dako, Goenoeng Endoet, Goenoeng Galoeng-goeng, Goenoeng Goentoe, Goenoeng Gede, Goenoeng Gede, Goenoeng Halimoen, Goenoeng He He, Goenoeng Kalabat, Goenoeng Kantjana, Goenoeng Karang, Goenoeng Ka-raumbi, Goenoeng Kawi, Goenoeng Katam, Goenoeng Kelod, Goenoeng Kendang, Goenoeng Kendeng, Goenoeng Kentjana, Goenoeng Kerintji, Goenoeng Kidoel, Goenoeng Lamongan, Goenoeng Lasem, Goenoeng Lawit, Goenoeng Lawoe, Goenoeng Leuser, Goenoeng Limba-kaoen, Goenoeng Lobe tobi, Goenoeng Malabar, Goenoeng Malintang, Goenoeng Mandala-wangi, Goenoeng Mengkoka, Goenoeng Merapi, Goenoeng Merapi, Goenoeng Merbaboe, Goenoeng Moeloe, Goenoeng Moerja, Goenoeng Nioet, Goenoeng Oengaran, Goenoeng Padang, Goenoeng Pajoeng, Goenoeng Pajoeng, Goenoeng Pamabo, Goenoeng Pandan, Goenoeng Pang-rango, Goenoeng Papan-dajan, Goenoeng Parang, Goenoeng Patoea, Goenoeng Praoe, Goenoeng Praoe, Goenoeng Rindjani, Goenoeng Ringgit, Goenoeng Robinson, Goenoeng Roempoet, Goenoeng Salak, Goenoeng Sangga-boewana, Goenoeng Satoei, Goenoeng Sawal, Goenoeng Seda-keling, Goenoeng Seméroe, Goenoeng Seméroe, Goenoeng Sémoe, Goenoeng Slamet, Goenoeng Soembing, Goenoeng Soendara, Goenoeng Takolé-kadjo.

Table of names and numbers under the heading 'BLAD'. Includes entries like Goenoeng Tam-boekoe, Goenoeng Tambora, Goenoeng Tam-pomas, Goenoeng Tangkoe-ban-Prahoe, Goenoeng Telaar-maja, Goenoeng Tengah, Goenoeng Tiloe, Goenoeng Tjakra-boewana, Goenoeng Tjaremé, Goenoeng Tji-Koeraj, Goenoeng Toedjoe, Goenoeng Tomahoe, Goenoeng Welirang, Goenoeng Wida-darèn, Goenoeng Willis, Goenoengsahilan, Goenoengsitoli, Goenoengsoegh, Goenoengtoea, Goerara, Oase, Goerjow, Goes, Gok-soe, Goktsja Meer, Goleonda, Goldene Aue, Goletta, Gollath Kreek, Golo, Golo, Krt. C, Goloebinje Geb., Gombong, Gommel, Gondanglegi, Gondar, Goini Riv., Gooyer Wetering, Goolland, Goole, Goor, Goerecht, Goorle, Goot, Goppenstein, Gora, Goraitji Eil., Gorakhpoe, Gordola, Goingaripster, Poelen, Gorée, Gorgona, Gorinehem, Gorizia, Gorlice, Görnitz, Görner Grat, Goro, Goro (R.), Krt. III, Gorong, Gorontalo, Gorontalo, Golf v., Gorredijk, Gorsel, Goryn, Görtz, Göschenen, Goslar, Göta Elf, Göta Kanaal, Götaland, Gotha, Gotland, Göteborg, Gotenburg, Goto, Göttingen, Gottschee, Gouda, Goudberg, Goudbergte, Gouden Hoorn, Gouderak, Goudkust, Goudriaan, Goudswaard, Gough Eil., Goulburn, Gouritz, Gouwe, Gouwzee, Goyaz, Goyaz (Ls.), Gozzo, Graaf Reynet, Graauw, Grabbenvorst, Grabow, Gracia, Gradjagan Baai, Grado, Grafhorst, Graft, Graham Land, Grahamstown, Grajische Alpen, Grammarkondre, Grammarkondre, Grammant, Gramsbergen, Gramplan Geb., Gran, Gran, Gran, Gran Canaria, Gran Kreek, Gran Pelado de Dallas, Gran Rio, Gran Sasso d'Italia, Granada.

Table listing geographical locations with columns for name, BLAD, and coordinates (N, W, O). Locations include Granada (Ls.), Grenada, Grosny, Groote Australische, and many others.

H.

Table listing geographical locations starting with H, including Ha-nol, Hakoe, Hamoen i Sawarah, Harrisburg, and others.

Table with 3 columns: Name, N, W. Includes entries like Heart's Content, Hebiwari, Hebrecht, Hebrechtveen, Hebreden-rug, Hebriden, Hebron, Hebron, Hecate Str., Hechingen, Hedel, Hedemora, Hedikhuizen, Heeg, Heeger Meer, Heel, Heelsum, Heemse, Heemskerck, Heemstede, Heenvliet, Heer, Heer Abtskerke, Heer Arendskerke, Heer Hendriks-kinderen, Heer Hugowaard, Heerde, Heerder Beek, Heerenberg, Heerenhoek, Heerenveen, Heerenwaarden, Heerjansdam, Heerlen, Heerlerheide, Hees, Heesbeen, Heesch, Heeswijk, Heeze, Hegau, Hegyalja, Helberg Eil., Heidekrug, Heidelberg, Heidelberg, Heidot, Heien, Heikop, Heilbron, Heilbronn, Heilige Giorgi, Kaap, Heiligerlee, Hello, Heinenoord, Heinkenszand, Heino, Heinsberg, Heist, Heist, Heisthuizen, Hekelingen, Hekendorp, Hekla, Hela, Helena, Helena Vaart, Helenaveen, Helgoland, Helgolander Bocht, Helikon, Heliopolis, Hellendoorn, Hellendoornsche Berg, Hellespont, Hellevoetsluis, Hellum, Helme, Helmond, Heloma Vaart, Helpe majeure, Heisdeur, Helsingborg, Helsingfors, Helsingør, Helvoort, Helwan, Bad-plaats, Hemelsch Geb., Hemelum, Hemelum, Oudeferd en Noordwolde, Hemmen, Henares, Hendon, Hendrik Ido Ambacht.

Table with 3 columns: Name, N, W. Includes entries like Hendriktop, Hengelo, Hengelo, Hengstdijk, Henlopen, Kaap, Hennaarderadeel, Henry, Kaap, Hensbroek, Herat, Hérault, Herbesthal, Hercegovina, Herculesbad, Herculanum, Hereford, Herenthals, Herero, Heri Roed, Herisau, Herkenbosch, Herkingen, Hermanstad, Hermopolis, Hermos, Hermosillo, Hernad, Hernósand, Herpen, Herpt, Herschel, Herstal, Hertel, 's-Hertogenbosch, Meierij v., Herve, Herwen, Herwijnen, Herzogenthorpe, Hesbaya, Hessen, Hessen (Ls.), Hesteras, Hestmandö, Het Bilt, Het Kalfje, Het Kanaal, Het Nieuwe Kanaal, Het Schalter, Het Sloe, Het Soll, Heteren, Hettenheuvel, Heukelom, Heumen, Heure, Heusden, Heverström, Hibbing, Hidalgo, Hiendelaencina, Hierden, Hierdensch Beek, High Peak, Hijkersmilde, Hijum, Hila, Hildesheim, Hillegersberg, Hillegom, Hillen, Hilleröd, Hillmend, Hilvarenbeek, Hilversum, Himalaja Geb., Himmelberg, Hindeloopen, Hinder, Hindö, Hindoe-Koesj, Hindoe's, Hindostan, Hirado, Hirosjima, Hirschberg, Hirsön, Hit, Hitteren, Hjelmar Meer, Ho-loeng-kiang, Ho-nan, Hoai-ho, Hoang-ho, Hoang-ho-mond, Hobart, Hoch Golling, Hoch Moor, Hochalm Spitze, Hochfeiler.

Table with 3 columns: Name, N, W. Includes entries like Hoehgall, Hoehkönig, Hochschwab, Hoehvogel, Hodeida, Hódmezö, Väsárhely, Hoedekenskerke, Hoegh, Hoel, Hoek, Hoek v. Holland, Hoeksche Waard, Hoelá, Meer, Hoempata, Hoenderlo, Hoendiep, Hoeng-ise Meer, Hoenkoop, Hoensbroek, Hoewelaken, Hoewelakensche Beek, Hoeven, Hof, Hois Jökull, Hoh Honegg, Hohe Tauern, Hohe Venn, Hohen Sonnblick, Hohenstauffen, Hohentauern, Hohentwiel, Hohenzollern, Hohenzollern (Ls.), Hohenzollern Kan., Hokitiko, Holbaek, Holderness, Holendrecht, Holland, Holland Bay, Hollandsche Dleip, Hollandsche IJsel, Hollandsche veld, Holleberg, Hollum, Holstein, Holstensborg, Holten, Holterberg, Holwerd, Holwierde, Holyhead, Holyoke, Holzminden, Homberg, Homberg-Essen, Hombori Bergen, Homburg, Hompelvoet, Homs, Homs Plateau, Honan, Hond, Hondo, Hondsbossche en Pettemer Zee-wering, Hondsrug, Honduras, Golf v., Honduras, Kaap, Honeok, Honfleur, Hong Elf, Hongaarsch Ertsgeb., Hongarije, Hongersteppe, Hongkong, Honolulu, Honsjloe, Hont, Hontenisse, Hoofddorp, Hoofdplaat, Hoofdvaart, Hoog Eitlen, Hoogblokland, Hooge Atlas, Hooge Kaart, Hooge Klifsbeg, Hooge Platen, Hooge Springer, Hoogebeintum, Hoogeloon, Hoogemierde, Hoogendijk, Hoogeveen, Hoogeveensche Vrt.

Table with 3 columns: Name, N, W. Includes entries like Hoogezand, Hoogezwaluwe, Hooghalen, Hoogkarspel, Hoogkeppel, Hoogkerk, Hoogsoeren, Hoogland, Hoogvliet, Hoogwoud, Hoopstad, Hoorn, Hoorn, Hoorn, Kaap, Hoornaar, Hoornsche Diep, Hoornsche Hop, Hoosac Mounts, Hope, Hopedale, Hopetown, Hôpitalux Baulmes, Horn, Horn Aifvan, Hors, Horsborn Zand, Horsens, Horsens Fjord, Horst, Horster Meer, Hortia, Horten, Hortobagy, Hospenthal, Hothen, Hottentotten, Houffallze, Houkes, Hout, Houten, Houthem, Houtman Roetsen, Hova's, Howe, Kaap, Howrah, Hoy, Hoyalaga, Huallaga, Huambo, Huancayo, Huara, Huascan, Huddersfield, Hudiksvall, Hudson, Hudson Baai, Hudson Str., Hué, Huelva, Huesca, Huibergen, Huibert Plaaf, Huis ter Heide, Huis Twikkel, Huis Wisch, Huisduinen, Huiselling, Huisen, Huizen, Huizum, Hull, Hulsberg, Hulst, Humansdorp, Humber, Humboldt Baai, Humboldt Gletsjer, Humboldt Range, Humboldt Riv, Hummelo, Hunafloj, Hunds Oret, Huninga Meer, Hunsel, Hunsingoo, Hunsrück, Hunt, Kaap, Hunte, Hunter Riv., Hunze, Huon Golf, Huron Meer, Hurwenen, Husquarna, Husum, Huy, Hydra, Hyeres, Hypolitushoef.

Table with 3 columns: Name, N, W. Includes entries like I-tsjang, Iasi, Ibadan, Ibansji, Ibar, Iberisch Randgeb., Ibiza, Ibiza (Eil.), Ibo, Ibrahimieh Kan., Ica, Ica (R.), Ichtiman, Ieuna, Ida, Ida, Idaarderadeel, Idaho, Idales, Idenburg Riv., Idi, Idjen Gebergte, Idjen Hoogland, Idria, Idzoe, Ieperen.

Table with 3 columns: Name, N, W. Includes entries like Ierland, Iersche Zee, Ierseke, Iersekebank, Ieroeane, Ifni, Igel, Igidi, Iglau, Iglaw, Iglesias, Iglu, Iguassu, Ijang Geb., IJ, IJhorst, IJlst, IJmuiden, Ijokki, Ijoli Gletsjer, Ijolders, IJsel, IJsel, Gekanal, IJselmonde, IJselmonde (Eil.), IJselmuiden.

Table with 3 columns: Name, N, W. Includes entries like IJselstein, IJskaap, IJsland, IJsland-rug, IJslanders, IJstad, IJzendijke, IJzendoorn, IJzeren Poort, IJzeren Poort, IJzeren Poort Pas, Ikaria, Ikwa, Ilanz, Ile de France, Ile de Lévis, Ile du Levant, Ile de Porquerolles, Ile de Port Gros, Ilek, Iles d'Hyères, Ili, Ilijan, Iliana Baai, Ilier.

Table with 3 columns: Name, N, W. Includes entries like Illmani, Illinois, Illinois Riv., Ilm, Ilmen Meer, Ilo, Ilo-Ilo, Ilorin, Ipendam, Iltji, Ilwaki, Imandra Meer, Imatra Vallien, Imbosch, Imbros, Immensee, Immenstadt, Immingham, Imperial Valley, In Oezedsj, In Salah, Inconronata, Indals Eil, Inden, Independencia, Inderagtri.



Table with 2 columns: Name and coordinates (BLAD). Includes entries like Inderagiri (R.), Indiana, Indianen, Indianapolis, Indigirka, Indische Bekken, Indische Oceaan, Indische Woestijn, Indore, Indramajoe, Indrapoera, Ingoda, Ingolstadt, Inhambane, Inhamboera, Injanda, Kaap, Inirida, Inn, Innsbruck, Inschot, Insels Berg, Instur, Instenburg, Insulinde.

Table with 2 columns: Name and coordinates (BLAD). Includes entries like Interlaken, Intra, Inundatiekanaal, Inveraray, Invercargill, Inverell, Invergordon, Inverness, Iona, Ionische Eil., Ionische Zee, Ios, Iowa, Ipoh, Ipoly, Ipswich, Ipswich, Ipu, Iquique, Iquitos, Irak Arabi, Iran, Hoogl. v., Iranliërs, Irawadi, Irazu, Vulk., Irbit, Iremel, Irgis, Irgis (R.), Irian Geb., Iris, Irkoetsk, Irnsum.

Table with 2 columns: Name and coordinates (BLAD). Includes entries like Iron Baai, Iron Range, Irtyjsj, Irum, Isa, Kaap, Isabella, Isachsen, Kaap, Isar, Ischia, Isel Fjord, Isegem, Isel Thal, Iselle, Iseo, Iser, Iser Geb., Isère, Iserlohn, Isahan, Isjikari, Isjim, Isjim (R.), Iskenderoen, Isker, Islay, Isle, Isle au Breton, Isle au Breton Sund, Isle de France, Isleworth, Ismail, Ismailia, Ismailo Pokrowskoje.

Table with 2 columns: Name and coordinates (BLAD). Includes entries like Ismalia Kanaal, Ismid, Ismid, Golf v., Isnik Göl, Isonzo, Isparta, Isselburg, Isset, Issoire, Issyk Koel, Istein, Istip, Istrandza Dagh, Istrië, Ita, Itallaansch, Somalland, Italianen, Italië, Itaska Meer, Itatiaya Berg, Iteren, Ithaca, Ithaka, Iteveert, Ithoe, Ivanka, Ivoorkust, Ivria, Iwangerod, Iwangerod, Iwanowo, Wosnessensk, Ixelles, Izamal, Izamal.

J.

Table with 2 columns: Name and coordinates (BLAD). Includes entries like Jaarsveld, Jabalon, Jabalpoer, Jabbeek, Jablonof Geb., Jablunka Pas, Jaca, Jackljust, Jackson, Jacksonville, Jacmel, Jade, Jade Boezem, Jaen, Jaffa, Jaffna, Jagannath, Jagi Gletsjer, Jagst, Jaf Kreek, Jaice, Jalla Geb., Jaipoer, Jakoba, Jakobsdal, Jakobshavn, Jakobstad, Jakoeten, Jakoeten Rep., Jakoetsk, Jalapa, Jallseo, Jaloe, Jaloeng, Jalomita, Jalon, Jalta, Jaluit, Jamaica, Jaman Tau, Jamanota, Jambol, Jamdena, James Baai, James Riv., James Riv., Jamestown.

Table with 2 columns: Name and coordinates (BLAD). Includes entries like Jammer Boeht, Jamundsche Meer, Jan Basj Gado, Jan Mayen, Jana, Jana Baai, Janbo, Jang-ise-kiang, Janina, Jantra, Januarija, Jap, Jap, Trog v., Japan, Japan-trog, Japanneezen, Japansche Zee, Japen, Jarabub, Jarama, Jarkand, Jarkand (R.), Jarkand darja, Jarmoek, Jaroslaw, Jaroslawk, Jarvis, Jary, Jasi, Jat, Oase, Jatija, Jaulen, Java, Java Zee, Java's Derde Punt, Java's Eerste Punt, Java's Oosthoek, Java's Tweede Punt, Java's Vierde Punt, Java's Zuidhoek, Javari, Jeger Boeroen, Jefferson, Jegerowka, Jeisk, Jeizenen, Jekaterinenburg.

Table with 2 columns: Name and coordinates (BLAD). Includes entries like Jekaterinodar, Jekaterinoslaw, Jeker, Jelez, Jelgava, Jellissawetgrad, Jemappes, Jemelle, Jemen, Jemeppe, Jemgum, Jemtiland, Jena, Jeni Kapoe, Jenissei, Jerez de la Frontera, Jericho, Jersey, Jersey City, Jeruzalem, Jervis Bay, Jesd, Jesjil Irmak, Jesreel Vlake, Jesselton, Jesso, Jever, Jihlava, Jildis Dagh, Jiloca, Jinra, Jinardot, Jisp, Jiul, Joannina, Joaquin, Joazeiro, Jobi, Joego Slavië, Joeger Str., Joerjeif, Jogiakarta, Jogiakarta (Ls.), Johannesburg, Johnston, Joinville, Jökul.

Table with 2 columns: Name and coordinates (BLAD). Includes entries like Jola, Jolo, Jolo (Eil.), Jolo Zee, Jönköping, Joppe, Jordaan, Jorullo, Jostedal Brae, Jotin Fjeld, Joure, Jozefstad, Juan Fernandez, Juan Fernandez-rug, Juanm na, Jücar, Jüda, Woestijn v., Judea, Judicarië, Juist, Juiz de Fora, Jujuy, Julia, Juliana-kanaal, Juliana Geb., Julianehaab, Jülich, Julier Pas, Julische Alpen, Jumet, Jun-nan, Juneau, Jungbunzlau, Jungfrau, Jungfrau Firn, Jupille, Jupiter, Jura (Eil.), Jura Geb., Jurua, Juruken, Jutfaas, Jutland, Jydske Aas.

K.

Table with 2 columns: Name and coordinates (BLAD). Includes entries like Kaalmanston, Kaap de Goede Hoop (Ls.), Kaap-Verdische Eil., Kaapgeul, Kaapstad, Kaatsheuvel, Kaba, Kabalebo Riv., Kabalo, Kabandjahé, Kaboel, Kaboel (R.), Kadiak, Kadipaten, Kadjang, Kadzand, Kaffa, Kaffers, Kaffaria, Kaffrao, Kagera, Kagosjima, Kahajan, Kahlenberg, Kai Eil., Kai-feng, Kai Garib, Kai-ping, Kaiher Pas, Kaijzer Geb., Kaimakcalan, Kainsk, Kairatoo, Kairo, Kairwan.

Table with 2 columns: Name and coordinates (BLAD). Includes entries like Kaisarieh, Kaisarie, Kaiser Geb., Kaiserslautern, Kaisersstuhl, Kajan, Kajan (R.), Kajana, Kajéli, Kajéli, Baai v., Kajoeagoeng, Kajoeatanam, Kalabaka, Kalafeni, Kalahari Woestijn, Kalamata, Kalamazoo, Kalasan, Kalawaranapoeti, Kaldenkirchen, Kalenberger Gracht, Kale Sultanie, Kalgan, Kalgoorlie, Kali Akra, Kali Bagawanta, Kali Baliga, Kali Bandajaeda, Kali Bangkalan, Kali Bedadoeng, Kali Bodri, Kali Brantas, Kali Demak, Kali Dengkeng, Kali Djali.

Table with 2 columns: Name and coordinates (BLAD). Includes entries like Kali Djoewana, Kali Gebang, Kali Geneng, Kali Gantoeang, Kali Gondangan, Kali Idjo, Kali Lamong, Kali Lesti, Kali Loekoela, Kali Loesi, Kali Madioen, Kali Moeroeng, Kali Ojo, Kali Opak, Kali Patjal, Kali Patjitan, Kali Pemali, Kali Pepé, Kali Poeger, Kali Porong, Kali Praga, Kali Ramboet, Kali Sala, Kali Sampang, Kali Sampéan, Kali Serajoe, Kali Sérang, Kali Soerabaja, Kali Tjampoer, Kali Tjomal, Kali Toentang, Kali Watoe, Kali Widas, Kaliandak, Kalianget.

Table with 2 columns: Name and coordinates (BLAD). Includes entries like Kalidjati, Kalioeb, Kalisat, Kalisch, Kaliwoenga, Kalix Eit, Kalkandelen, Kalka's, Kalkfontein, Kallantssoog, Kalloni Baai, Kalmar, Kalmar Sont, Kalmukken, Kalogea, Kaloma, Kaltenberg, Kalundborg, Kalymnos, Kama, Kamal, Kamanan Riv., Kamarin, Kambing, Kambodsja, Kambodsja, Kaap, Kamboeankale, Bergen, Kambove, Kamelja, Kamen, Kamenez Podol, Kamerijk, Kamerik, Kameroen, Kameroen Geb.

KAM

REGISTER

KOE

Table with 3 columns: Name, Value 1, Value 2. Includes entries like Kammer See, Kampar, Kampar Kanan, etc.

Table with 3 columns: Name, Value 1, Value 2. Includes entries like Kassai, Kassala, Kassandra, etc.

Table with 3 columns: Name, Value 1, Value 2. Includes entries like Kerman, Keroelen, Kerry Head, etc.

Table with 3 columns: Name, Value 1, Value 2. Includes entries like Klein-Namaland, Klein-Rusland, Klein-Russen, etc.

Table with columns for location names and numerical coordinates. Locations include Koerla Moeria Eil., Koerlen, Koerlen Str., Koerland, Koeroeworo, Koersche Haff, Koersche Nehrung, Koersk, Koeshiro, Koessi, Koessik, Koestanai, Koeta'ardja, Koetatjané, Koetai, Koetai (Ls.), Koetai Riv., Koetais, Koetaradja, Koetari Riv., Koetjing, Koeto-ardjo, Koetsj, Koetsj, Golf v, Koetsja, Koevorde, Koevorden, Koevordensch, Kan., Koewacht, Koewoe, Koffelhef, Koffiekamp, Kôge Bocht, Kohroed Geb., Kokand, Kokkengen, Kola, Kola, Schiereil., Kolaka, Kolberg, Kolding, Kolgoewew, Kolham, Kolhorn, Kolijnsplaat, Kolin, Kollum, Kollumerland en Nieuwkruisland, Kollumerzwaag, Kolobeng, Kolomea, Kolonna, Kolonelsdiep, Kolonie Vaart, Kolonnaes, Kaap, Kolono Dale, Kolosvar, Kolyma, Kolywan, Kom, Komaga, Komaga, Komaron, Komatipoort, Komen, Komering, Kommandeursbaai, Kommerzijl, Komodo, Komono, Komorn.

Table with columns for location names and numerical coordinates. Locations include Kompas Bergen, Konakry, Konda, Kong, Kongolo, Kongsberg, Kongsvinger, Konia, Königgrätz, Königs Au, Königs Meer, Königshütte, Königstein, Koning Christiaan IX Land, Koning Eduard VII Land, Koning Frederik VI Kust, Koning Frederik VII Land, Koning George V Land, Koning Karels Land, Koning Wilhelm Kan., Koning Wilhelm Land, Koningin Charlotte Eil., Koningin Charlotte Str., Koninginnebaai, Koningsbelt, Koningsbergen, Koningsdiep, Koningspunt, Koningsstafel, Konstantinopel, Konstantinopel, Str. v., Konstanz, Kontsjakow, Kongsjakow, Koog, Koog, Bijk. (Texel), Kooringa, Kootanie Meer, Kootwijk, Kopals Meer, Kopaonik, Kopenhagen, Kopermijn Riv., Kopo, Kor Alpe, Koraaizee, Korat, Kordofan, Korea, Korea Baai, Korea Golf, Koreanen, Korinthe, Golf v., Korintji, Korintji, Meer v., Korjaken, Korle, Koroni, Koroni, Golf v., Kôros, Korosko, Korpô, Korsakowsk, Kersôr.

Table with columns for location names and numerical coordinates. Locations include Kortenhoef, Korteraar, Kortgene, Kortrijk, Kos, Kos, Golf v., Kosel, Koser, Košice, Köslin, Kossogöl, Kôstendil, Kosti, Kostow, Kostromo, Kotaagoeng, Kotabaroe, Kotabaroe, Kotabaroe, Kotabaroe, Kotaboemi, Kotamobagoe, Kotawaringin, Kotaboena, Kotagedé, Kotakota, Kotelnoi Eil., Koten, Köthen, Kotias, Koto nopan, Kotonau, Kottibus, Kotzebue Baai, Koudekerk, Koudekerke, Koudum, Kowel, Kowloon, Kowno, Kra, Kra, Isthmus v., Kra, Pas v., Krabbendijke, Kradénan, Kragerû, Kraggenburg, Kragujevac, Krain, Krainburg, Krainer Karst Plateau, Krakau, Kraków, Kraksa'an, Kralendijk, Kralingen, Krammer, Kranz, Krasnojarsk, Krasnowodsk, Krassnokokschaik, Kralie, Krawang, Krefeld, Krentsjoeg, Kremnitz, Krens, Krensler, Kreta, Kreuznach, Krim, Krimpen.

Table with columns for location names and numerical coordinates. Locations include Krimpenerwaard, Krio, Kaap, Krisjna, Kristinehamn, Kroaten, Kroatië, Kroef, Kroe, Kroe Negers, Kroeëngraba Baai, Kroengraja, Kroetoe, Kroja, Krokodilrivier, Kromme, Mijdrecht, Kromme Rijn, Krommenie, Kromvoort, Kroonstad, Kroonstad, Kroonstad, Kropswolds, Krugersdorp, Kruiningen, Kruisbaai, Kruisbaai, Kruisland, Krusevac, Ktesiphon, Küddow, Kufstein, Kuik, Kuilenburg, Kuinder, Kuinre, Kuiperberg, Kulen, Kulin, Kulmbach, Kumaniër Zand-plateau, Kuopio, Kuskokwim Riv., Küsnacht, Kustendse, Kustgebergte, Kustgebergte, Kustgebergte, Kustgebergten, Küstrin, Kvalô, Kvang-hoeng, Kwa, Kwa-mouth, Kwadijk, Kwang-joeng, Kwang-tsjeng, Kwang-tsjoeë-wan, Kwango, Kwei-ling, Kwei-ling, Kwen Lun Geb., Kyaukse, Kyeng-khwang, Kyeng-mai, Kyeng-sen, Kyew, Kyffhäuser, Kyll, Kyllburg, Kyllini, Kythira.

L.

Table with columns for location names and numerical coordinates. Locations include La Alearris, La Brévine, La Bureba Rioja, La Camargue, La Campina, La Chau de Fonds, La Cisa, La Cluse, La Coruña, La Côte, La Crau, La Crosse, La Dôle, La Faux, La Fère, La Futa, La Gatine, Hauteurs de, La Granja, La Grau, La Guaira, La Junta, La Linea, La Mancha, La Mancha alta, La Manche, La Montaña, La Nao, Kaap, La Palliee, La Paz, La Paz, La Plata, La Poule, Golfe de, La Quilca, La Roche, La Rochelle, La Sagra, La Serena, La Serena-Coquimbo, La Silla, La Solo, La Teste de Buch, La Union, La Valetta, La Vega, La Vera, Laa, Laag, Laagkeppel, Laagnieuwkoop, Laagsoeren, Laaland, Laanaken.

Table with columns for location names and numerical coordinates. Locations include Labiau, Laboehan, Laboehanbatoe, Laboehanblik, Laboehandéil, Laboehanroekoe, Laboeha, Laboek Baal, Laboen, Laboreza, Labrador, Schiereil, Lac d'Anney, Lac du Bourget, Lac de Grand-Lieu, Lac de Joux, Lac Léman, Laehlan, Laeus Fucino (voormalig), Ladderbaai, Ladikije, Lado, Ladoga Meer, Ladronen, Ladybrand, Ladynen, Ladysmith, Laerdalsören, Laesô, Lafourche, Lage, Lagemierde, Lägern, Lage Tutra, Lagezwaluwe, Lago, Lago di Bolsena, Lago di Braeciano, Lago d'Idro, Lago di Lecco, Lago di Lesina, Lago Maggiora, Lago di Mezzola, Lago d'Orta, Lago Roguado, Lago di Salpi, Lago Trasimino, Lago di Varano, Lago di Varese, Lago di Vico, Lago di Vrana, Lagoen Jan Tiel, Lagos.

Table with columns for location names and numerical coordinates. Locations include Lagos, Lagos, Lagosta, Laguna de la Madre, Laguna de Tamal-hua, Laguna de Terminos, Laguna di Venezia, Lagune van Maracaibo, Lagune d'Morana, Lagunen de Pau-dera, Lahat, Lahéwa, Lahn, Laholm, Laholm Baai, Lahore, Laibach, Laibach (R.), Lainio Elf, Lais, Lake of the Woods, Laken, Lakkadiven, Lalang, Lalouviere, Lam baro, Lam Beusoe, Lambert Land, Lambro, Lamga (Grossa), Lamia, Lammernuir Hills, Lamnjong, Lamone, Lamongan, Lampea, Lampong Baal, Lamswaarde, Lan Alas, Lan-tsjang, Lan-tsjang, Lan-tsjong, Lanark, Lancaster, Lancaster Sont, Land v. Altena, Land Gozen, Land Hadeln, Land v. Herve, Land v. Heusden.

Table with columns for location names and numerical coordinates. Locations include Land v. Waes, Landak, Landau, Landeck, Landen, Landquart, Landrecies, Lands End, Landsberg, Landshut, Landskrona, Landsmeer, Landwasser, Lang Gletsjer, Lang Jökull, Lang Kull, Lang-son, Langtabette, Langbroeker, Wetering, Lange Bergen, Lange Welde, Langeberg, Langeland, Langenburg, Langeoog, Langerak, Langeveen, Langezwaag, Langkat, Langkat (R.), Langkawa, Langô, Langres, Langres, Plateau v., Langsa, Langsa Baai, Langstraat, Languedoc, Langweer, Langweerder, Wielen, Lannenezan, Lansing, Lanzarote, Laoet Ketjil Eil., Laoet Tawar, Laon, Laos, Lapeyrouse, Str., Lapiand, Lappen, Laramie City, Laramie Mounts.

Table listing locations under 'LAR' with columns for location name, distance/direction, and a numerical value.

Table listing locations under 'REGISTER' with columns for location name, distance/direction, and a numerical value.

Table listing locations under 'LUI' with columns for location name, distance/direction, and a numerical value.

Table listing locations under 'LUI' with columns for location name, distance/direction, and a numerical value.

Table with 3 columns: Name, Longitude (N/W), Latitude (O).

Table with 3 columns: Name, Longitude (N/W), Latitude (O).

Table with 3 columns: Name, Longitude (N/W), Latitude (O).

Table with 3 columns: Name, Longitude (N/W), Latitude (O).

M.

Table with 3 columns: Name, Longitude (N/W), Latitude (O).

Table with 3 columns: Name, Longitude (N/W), Latitude (O).

Table with 3 columns: Name, Longitude (N/W), Latitude (O).

Table with 3 columns: Name, Longitude (N/W), Latitude (O).

Table of place names and coordinates (BLAD). Includes Mecklenburger Meervlakte, Meda, Medan, Medang, Medelin, Medelser Rijn, Medemblik, Medina, Medina del Campo, Medina Sidonia, Medjerda, Médoc, Meduna, Medway, Meeden, Meedhuizer Meer, Meenen, Meer, Meerenberg, Meerkerk, Meerloo, Meersen, Meester Cornelis, Meeuwen, Meeuwenstaart, Megara, Megalokastron, Megen, Mehadia, Mehaigne, Mehallet el Kebir, Mei-ling Pas, Meiel, Meighen Eil., Meindertsdroogte, Meiningen, Meis, Meissen, Meissner, Meijlones, Mekhong, Mekines, Mekka, Mekran, Melanesië, Melanesiërs, Melawi, Melbourne, Melcombe Regis, Meleda, Melibocus, Melik, Melilla, Meliskerke, Melissant, Meloevoeng, Mende, Melolo, Melton Mowbray, Melun, Meluna Pas, Melville Baai, Melville Baai, Melville Eil., Melville Eil., Melville Schiereil., Melville Sont, Membro, Memel, Memmingen, Memphis, Memphis, Menal Str., Menaldumadeel, Menam, Mendawal, Mendawal (R.), Mendell, Mendella, Golf v., Menderes, Mendip Hills, Mendir Bergen, Mendoeft, Mendoza, Mendrisio, Mengrèh Geb., Meng-se, Menggala, Meno, Menin, Menorca, Mentaja, Mentawai Eil., Mentone, Menzaleh Meer, Meppel, Meppelderiep, Meppen, Mequinenza, Mera, Merak, Merakoerak, Merangin, Merano, Merapi, Meratoes Geb., Meraké, Merawang, Merawang (R.), Merced Riv., Mergoei, Mergoei Arch., Merida, Merida, Merida, Merkelbeek, Meroe, Meroë, Meroët, Merrick, Merrimac, Merseburg, Mersey, Mersine, Merthyr Tydfil, Mertola, Merw, Merwede, Merwede-kanaal, Mesa Negra, Mesa verde, Nat. Park, Mesabi Range.

Table of place names and coordinates (BLAD). Includes Mesjhed, Mesoedji, Mesoerai, Mesolongion, Mesopotamië, Messina, Messina, Messina, Str. v., Mesta, Mestre, Meta, Metaponto, Metauro, Metelin, Metidja-vlakte, Metis, Metkovic, Metringen, Metslawier, Metssoyon, Mettray, Metz, Meulaboh, Meurthe, Meuse, Mexico, Mexico (Ls.), Mexico, Golf v., Meye, Mezen, Mezen (R.), Mezen Baai, Mézières, Mézos, Miangas Eil., Michailowskaja, Michel Baka, Michigan, Michigan Meer, Michoacan, Micronesië, Micronesiërs, Middel-Congo, Middel-Franken, Middel-Soedan, Middelbeers, Middelburg, Middelburg, Middelburg, Middelhart, Middelharnis, Middelle, Middellandsche Zee, Middelstum, Middelzeedijk, Midden-Aletsch-Gletsjer, Midden-Beemster, Midden-Toengoeska, Middle Andaman, Middleshorough, Midi de Bigorre, Pie du Mid, Mid d'Ossau, Pie du Midia, Midouze, Midsland, Midway Eil., Midwolde, Midwolde, Mierloo, Mies, Migdal, Mijares, Mijas, Mijrecht, Mijnsheerenland, Mikwe Israel, Mil, Milaan, Milani Bergen, Mildura, Milet, Milford, Milford Haven, Millevaches, Plateau des Millingen, Millingen, Millou, Millwood, Milos, Milwaukee, Mimika, Mimizan, Min-ho, Miña, Minahasa, Minas Geraes, Minas Novas, Minas de Rio Tinto, Minchinmavida, Minejo, Mindanao, Minden, Minderhout, Minda, Mindoro, Mindoro Str., Mindoro Zee, Mineral Range, Minge, Minho, Minicoy, Minneapolis, Minnertsga, Minnesota, Niho, Minoessinsk, Minsk, Miquelon, Mira, Mirabella, Baai v., Miranda, Miri, Mirim Lagune, Mirns, Miruser Klif, Mirzapoor, Mischaebel, Miskolez, Miso'oi.

Table of place names and coordinates (BLAD). Includes Mississippi, Mississippi-moningen, Missolunghi, Missoula, Missouri, Mistassini Meer, Mitau, Mitchell, Mitchell Riv., Mito, Mitoemba Geb., Mitrovica, Mittaghorn, Mittagspitze, Mittel Geb., Mittelland, Mittelland Kanaal, Mittelmark, Mittelwalde, Mitweida, Mjösen Meer, Mlawa, Moa, Moa, Mobile, Möckelby, Modane, Modderbeek, Modderrivier, Modena, Modica, Möding, Modjigo-Tin-toemla, Moealang, Moearaman, Moearebelli, Moearadjava, Moearadoea, Moearaenim, Moearakaman, Moearakampé, Moearalaboeh, Moeara lembok, Moearloengo, Moearapladoe, Moearasabak, Moeara Siberost, Moearatawan, Moearatebo, Moearatebesi, Moearatéwe, Moeata Koembana, Moeda, Moedania, Moeder en Kind, Moegodsjar Geb., Moekden, Moekomoeko, Moeltan, Moengo, Möens, Möens Klint, Moentilan, Moerad, Moerad Dag, Moerbeke, Moerdijk, Moergestel, Moerghab, Moerkapelle, Moerman-kust, Moermansk, Moeroc-moeroc, Moeroc, Moeroc Piek, Moeroto, Kaap, Moersjidad, Moerzook, Moesa, Moesala, Moesi, Moesj, Moessoemba, Moetsjunga Bergen, Moezel, Mogador, Mogdisjoe, Mogok, Mohaes, Mohammerah, Mohave Woestijn, Mohilew, Mohilew, Moissac, Mojiang, Moji, Mok-po, Moker Vaart, Mokka, Mokragora, Moldau, Moldavië, Moldawa, Molde, Molde Fjord, Molde Graaf, Molenaarsgraaf, Molkenbeek, Molkenbeek St. Jan, Molengat, Moleson, Molfetta, Molise, Molkwerum, Möll, Möll Thal, Möllthal, Molo, Str., Molo del Grana-tello, Mologa, Molopolole, Molukken, Moluksche Zee, Mombaron, Mombas, Mombottoe, Mona Passage, Monaco, Monastir, Monaca, Monach, Mondego, Mondego, Kaap.

Table of place names and coordinates (BLAD). Includes Mondesir, Mondovi, Mondrovedo, Mondsee, Monferat, Heuvel-land v., Mongolen, Mongondore, Monnikendam, Monnikerwerf, Monogore, Monongahela, Monrovia, Mons, Monster, Mont d'Angèle, Mont des Angès, Mont Blanc, Mont Buët, Mont Cenis Pas, Mont Chambeyron, Mont Chasseron, Mont du Cheiron, Mont Colomby de Gax, Mont Dôle, Mont Dore, Mont Genève, Pas v. d., Mont Jorat, Mont Louis, Mont de Marsan, Mont Maudit, Mont Mezenc, Mont d'Or Tunnel, Mont-oz, Mont Pelat, Mont Pelvoux, Mont Perdu, Mont Pilat, Mont Risoux, Mont Salève, Mont Sia, Mont St. Michel, Mont St. Rigaud, Mont St. Tailfeur, Mont aux Sources, Mont Tendre, Mont Terrible, Mont Ventoux, Mont Vinaigre, Montaggio, Montagne d'Arrée, Montagne, Montagne d'Aubrac, Montagne du Cantal, Montagne de la Lozère, Montagne du Luberon, Montagne de Lure, Montagne de la Margeride, Montagne Noire, Montagne Noire, Montagnes du Lomont, Montana, Montauban, Montbelliard, Montceau les Mines, Monte Adamello, Monte Alto, Monte Alvo, Monte Amiata, Monte Arera, Monte Argentario, Monte de Barbanza, Monte Beigna, Monte Bobia, Monte Bue, Monte Candan, Monte Capanna, Monte Carlo, Monte Caro, Monte Castro Mayor, Monte Catria, Monte Cavallo, Monte Ceneri, Monte Cimone, Monte Cinto, Monte Ciroeo, Monte Coba da Serpe, Monte Cristallo, Monte Cristo, Monte Cusna, Monte d'Disgrazia, Monte Ebro, Monte Falterona, Monte Ferru, Monte Gargano, Monte Gottero, Monte Grappa, Monte Leone, Monte Linas, Monte Maggiore, Monte Massoncello, Monte del Matese, Monte Menone, Monte Moro Pas, Monte Papa, Monte Pellegrino, Monte Petrosio, Monte Pisanino, Monte Pollino, Monte Redorta, Monte Rosa, Monte Somma, Monte Stella, Monte de los Tejos, Monte Tofana, Monte Torena, Monte Trocchio, Monte Valnera, Monte Velina, Monte Viso, Monte Vittore, Monte Volture, Montélimar, Montello, Montenegro, Monterado, Monterey, Montes de Oca, Montes de Toledo.

Table with columns for location names and coordinates (BLAD). Includes entries like Montes de Torozo, Montes Universales, Montevideo, etc.

Table with columns for location names and coordinates (BLAD). Includes entries like Morel, Morelia, Morelos, Mores, etc.

Table with columns for location names and coordinates (BLAD). Includes entries like Mount Hotham, Mount Jefferson, Mount Kosciuszko, etc.

Table with columns for location names and coordinates (BLAD). Includes entries like Munkács, Munnekezijsl, Munster, etc.

N.

Table with columns for location names and coordinates (BLAD). Includes entries like Naab, Naaldkaap, Naaldwijk, Naarden, etc.

Table with columns for location names and coordinates (BLAD). Includes entries like Nassau Geb., Nassau Kaap, Nasse Riv., Natal, etc.

Table with columns for location names and coordinates (BLAD). Includes entries like Neisse (R.), Neiva, Neiva, Nelson, etc.

Table with columns for location names and coordinates (BLAD). Includes entries like Newark, Newburg, Newburyport, Newcastle, etc.

Table with columns for location names and numerical data. Includes entries like Nieuwdordrecht, Nieuwe Biltzyl, Nieuwe Hebriden, etc.

Table with columns for location names and numerical data. Includes entries like Niksar, Nikschitsch, Nila, Nilgiri Geb., etc.

Table with columns for location names and numerical data. Includes entries like Noord Platte Riv., Noord-Saskatchewan, Noord-Scharwoude, etc.

Table with columns for location names and numerical data. Includes entries like Nordkyn, Nordstrand, Noren, Norfolk, etc.

Table with columns for location names and numerical data. Includes entries like Oahoe, Oakland, Oamaroo, Oasr-isherin, etc.

Table with columns for location names and numerical data. Includes entries like Odoorn, Oebangi, Oebangi-Sjari, Oebon, etc.

Table with columns for location names and numerical data. Includes entries like Oegstgeest, Oekamba, Oekerewe Meer, etc.

Table with columns for location names and numerical data. Includes entries like Ohio, Ohio (R.), Oignon, Oil City, etc.

O.



Table with columns for location names and coordinates (BLAD). Includes entries like Olympic Mounts, Olympus, Omaha, Oman, Oman, Golf v., Omatako Berg, Ombaal, Str., Ombi, Ombrab, Ombrone, Omdoerman, Ommelandewijk, Ommen, Ommerskanaal, Ommerschans, Omsk, On, Ondava, Onderdendam, Onega, Onega (R.), Onega Baai, Onega Meer, Onmaye, Kaap, Onon, Onon Eil., Onrust, Onrust, Onstwedde, Ontario, Ontario Meer, Oodnadatta, Ooien, Ookiep, Ooltgensplaat, Oorsbeek, Oorschot, Oost-Australische Bocht, Oost-Baai, Oost-Beskiden, Oost-Dal-Elf, Oost-Friesland, Oost-Ghats, Oost-Pruisen, Oost-Quarken, Oost-Rusland, Oost-Slaven, Oost-Soedan, Oost-Turkestan, Oost-Vaagö, Oost-Vlaanderen, Oostburg, Oostchinese Zee, Oostdongerdeel, Oostelbeers, Oostelijk Kanaal, Oostelijke Cordillera, Oostelijke Euphraat, Oostelijke Gobi, Oostelijke Manytsj, Oostende, Oostenrijk, Oostenrijksche Alpen, Ooster, Ooster-Schelde, Oosterbeek, Oosterblokker, Oosterdiep, Oosterdiep, Oosterend, Oostergoo, Oosterhesselen, Oosterhout, Oosterland, Oosterland, Oosterlittens.

Table with columns for location names and coordinates (BLAD). Includes entries like Oostermeer, Oostermoer, Oostermoersche, Vaart, Oosterwijk, Oosterwolde, Oosteuroop, Laagvl., Oostfriesche Gaatje, Oostfriesche Waddeneil., Oostgat, Oosthuizen, Oostkaap, Oostkapelle, Oostkerke, Oostmahorn, Oostsouburg, Ooststellingwerf, Oostvleeland, Oostvoorne, Oostwolde, Oostwoud, Oostzaan, Oostzee, Ootmarsum, Opeinde, Opende, Ophemert, Opheusden, Opijnen, Ophir, Oplo, Opmeer, Opobo, Oporto, Oppa, Oppeln, Oppen-Aletsch-Gletsjer, Oppen-Beieren, Oppen-Birma, Oppen-Franken, Oppen-Guinea, Oppen-Lausitz, Oppen-Oostenrijk, Oppen-Palts, Oppen-Volta, Opperdees, Opsterland, Opsterlandsche Compagnonsvrt., Oradea Mare, Oran, Orange, Oranje Geb., Oranje Geb., Oranje, Kaap v., Oranje Kanaal, Oranje Nassau, Oranje Pan, Oranje-Vrijstaat, Oranjebaai, Oranjedorp, Oranjerivier, Oranjestad, Oranjestad, Oranjewoud, Orb, Orbe, Orbe (R.), Orbetello, Orchon, Orco, Oreal, Orebro, Oregon, Orei, Orenburg, Orense, Orepukl, Öresund, L'Orient, Orient-geul.

Table with columns for location names and coordinates (BLAD). Includes entries like Orihuela, Orinoco, Orissa, Oristano, Oristano, Golf v., Orizaba, Orizaba Peak, Orkaden, Orleanais, Orleans, Ormoes, Str. v., Ormans, Orne, Ornsköldsvik, Oroja, Orontes, Orphanl, Orphanl, Golf v., Orsières, Orsk, Orsowa, Orsowa, Kaap, Ortigueira, Ortlor, Ortlor Alpen, Oruro, Orvieto, Ory, Pic d', Os, Osaka, Oschin Meer, Ösel, Osigova Geb., Osj, Oskarhamn, Osling, Oslo, Osmanen, Osnabrück, Osorhei, Ossa, Ossendrecht, Ossensisse, Osseten, Ossowiets, Oste, Ostende, Osterö, Österrisör, Östersund, Ostia, Ostjaken, Ostrava, Ostrau, Oswego, Otareonai, Otawi, Otterleek, Othup Geb., Otrabanda, Otranto, Otranto, Str. v., Otseher Berg, Ottajano, Ottawa, Ottawa Riv., Ottensen, Otter Elf, Otterlo, Ottersum, Otvoland, Otway, Kaap, Ötz Thal, Ötzthal Alpen, Ou-dong, Quateh Lake, Ouche, Oud Appelsga, Oud Calabar, Oud Castille, Oud Loosdrecht, Oud Valkenberg, Oudablas.

Table with columns for location names and coordinates (BLAD). Includes entries like Oudaverest, Oudbeierland, Ouddorp, Oude Bahama Kan., Oude Biltzjil, Oude Diep, Oude IJsel, Oude Maas, Oude Rijn, Oude Rijn, Oude Wester Eems, Oude Westfriesche Zeedijk, Oude Wetering, Oude Wetering, Oudeghe, Oudeholtage, Oudelande, Oudemirdum, Oudemirdumer Klif, Oudenaarde, Oudenbosch, Oudendijk, Oudendijk, Oudenhooft, Oudeniedorp, Oudenrijn, Oudepelika, Ouder Amstel, Ouderkerk, Ouderkerk, Ouderschild, Oudeschoot, Oudestontzjil, Oudetonge, Oudewater, Oudewetering, Oudgastel, Oudheusden, Oudhuizen, Oudkarspel, Oudorp, Oudschonebeek, Oudshoorn, Oudshoorn, Oudvosmeer, Oued-Igharghar, Oued-Mia, Ouetrupillan, Vulk., Ougrée, Oustrerham, Our, Ouro Preto, Ourthe, Ouse, Ouse, Out Skerries, Ouwerkerk, Over-Betuwe, Over-Veluwe, Overasselt, Overdinkel, Overflakkee, Overijsel, Overijselsch Kan., Overschie, Overstag, Overtoom, Overveen, Ovezande, Oviedo, Owari Baai, Owen Stanley Geb., Oxelö sund, Oxford, Oxus, Oyacoel Indianen, Oyana-Roecoeljana Indianen, Oyster Baai, Oysterpond, Ozark Geb.

P.

Table with columns for location names and coordinates (BLAD). Includes entries like Paalberg, Paap Zand, Paardenbaai, Paarl, Paasch Eil., Pabe, Pacasmayo, Pachuca, Pacificische-Antarktische Bekken, Padalarang, Padang, Padang (Eil.), Padang (Ls.), Padang (R.), Padang pandjang, Padangsidimpoean, Padangtidji, Paderborn, Pading, Padre Eil., Padron, Padua, Paë Choi, Paestum, Pageralam, Paglia, Pagoerawan, Pagopago, Pahang, Pahang (R.), Paimboeuf, Painan, Paisley, Paitan, Paiz do Vinho, Pajakoemboeh, Pak-hoi, Pak Pak Landen, Paka Eil., Pakantan, Pakka Pakka, Paknam, Pakomale.

Table with columns for location names and coordinates (BLAD). Includes entries like Palaboehan, Palaestom Meer, Palaos Eil., Palaos, Trog v., Palawan, Palé, Palébajan, Palémbang, Palencia, Palermo, Palestina, Palik, Palima, Paliuri, Kaap, Palk's Str., Pallanza, Palma, Palmas, Baai v., Palmas Eil., Palmas, Kaap, Palmerston, Palmerston, Palmi, Palmnicken, Palmyra, Palmyra, Paloe, Paloe (R.), Paloebaai, Paloeem Riv., Palopo, Palos, Kaap, Palos de la Frontera, Pamangkat, Pamanoecken-en Tjiasemlanden, Pambaoeng, Pamekasan, Pamir, Hoogland, Pampanoea, Pamplico Sound, Pamplona.

Table with columns for location names and coordinates (BLAD). Includes entries like Pampus, Panagia, Evangelistria, Panai, Panama, Panama (Ls.), Panama, Golf v., Panama, Isthmus v., Panaraga, Panandjoeng Baai, Panaroek, Panarokan, Panatran, Panay, Pancova, Pandakan, Pandan, Pandang, Pandermang, Panderma, Pandjang, Pandjang, Pandji, Pangani, Panggoel, Baai v., Pangkadjene, Pangkalanbrandan, Pangkalanboesoel, Pangkalpinang, Pangoroeran, Pangpang Baai, Pangradinan, Pangutarang, Panjabeongan, Pannerden, Pannerdensche Kanaal, Pantaitjerim, Pantar, Pantar, Str., Pantetjeureumèn, Pantellaria, Pantoen, Pantisjim.

Table with columns for location names and coordinates (BLAD). Includes entries like Paoemotoe, Lage Eil., Papi, Papapoei, Papp, Papeete, Papekop, Papepung, Papepungrecht, Papepung Golf, Papepung Territorium, Papepung's, Paps of Jura, Pará, Para Riv., Paracel Eil. en Riffen, Paradise, Paraguay, Paraguay (R.), Parahyba, Parahyba (Ls.), Parahyba (R.), Paraiso, Parakan, Paramaribo, Paramatta, Parameras de Molna, Parana, Parana (Ls.), Parana (R.), Paranaqua, Paranahyba, Parapananema, Pardubitz, Paré, Parentis, Parapano, Paréparé, Paréparé Baai, Paria, Golf v., Parliaman, Parigi.

Table with 2 columns: Name and coordinates (BLAD). Includes entries like Parijs, Parima Geb., Parintins, Pariti, Parma, Parma (R.), Parnahyba, Parnahyba (R.), Parnassus, Parnu, Paron, Paros, Parregaster Meer, Parry Eil., Parry Kaap, Parseier Spitze, Parseoeran, Partenkirchen, Partinico, Paru, Pasaman, Pasangkajoe, Pasartais, Pasé, Pasaí, Pasir, Pasir (Ls.), Pasir (R.), Pasirgantung, Pasirian, Pasirpangajaran, Pasman, Pasoroean, Pasoroean (Ls.), Pasongsongan, Pass Thurn, Passage W., Passage á l'Outre, Passagente, Passargo, Passaro, Kaap, Passau, Passchendale, Pasto, Pasvik Elf, Patagonië, Patagoniërs, Patah, Patani, Patani, Paternoster Eil., Paterson, Paterswolde, Pati, Patientie, Str., Patjitan, Patjitan, Gaab v., Patkoi Geb., Patmos, Patna, Patos Lagune, Patras, Patras, Golf v., Patrick, Paturages, Pau, Paullac, Paulo Alfonso Val, Pauluspolder, Pavia, Pawan, Pawbowo, Paxos, Payer Spits, Pays de Bray, Pays de Dombes, Payta, Peace Riv., Peary Fjord, Pecos Riv., Peez, Pedro Miguel, Pedropunt, Pedrosoengoe, Vallén, Pedrotallagalla, Peel Eil., Peene, Pegaden Baroe, Pegadon, Pegatan, Pegoe, Pegoe (Ls.), Pegoe, Golf v., Pegoe Yoma, Pei-ho, Peipus Meer, Peissenberg, Peize, Peizerdiep, Pekalongan, Pekalongan (Ls.), Pekan, Pekanbaroe, Pekel A., Pekel Hoofdijep, Pekelmeer, Peking, Pelagosa Eil., Pelaihari, Pelalawan, Pelang Str., Pélerin, Pelio, Pellworm, Pelly Riv., Peloponnesos, Pelotas, Pelusium, Pemalang, Pemalangiantar, Pema Eil., Pemboeang, Pemboeang (R.), Pembroke, Peña Montanessa, Peña Negra, Peña Prieta, Peña Ubiña, Peñalara, Pico de Peñas, Golf v., Peñas, Kaap, Peñas de Europa, Pendsjaab, Peneios, Pengalengan

Table with 2 columns: Name and coordinates (BLAD). Includes entries like Pengaron, Peniche, Penninisch Geb., Pennsylvanië, Penoeba, Peñon de Velez, Pensacola, Pentedaktylon, Pentland Firth, Pentland Hills, Penty Baai, Penza, Penzance, Peoria, Peperbaai, Peperga, Peperkust, Pepin, Pepinster, Pera, Perbaeangan, Perdagangan, Perdamoeran, Perea, Perkop, Pergamon, Périgaux, Perim, Perim Dagh, Perm, Pernis, Pernambuco, Pernambuco (Ls.), Péronne, Perot, Perpignan, Persante, Persepolis, Perthe du Rhône, Perth, Perth, Pertuis d'Antioche, Pertuis Breton, Pertuis de Maumusson, Peru, Peruaansch-Chi-leensch Bekken, Perugia, Perzen, Perzië, Perzische Golf, Pesaro, Pescadores, Pescara, Peschiera, Pesens, Pesjauwar, Peta, Petali, Golf v., Petasi Tikwa, Peter den Grooten, Baai van, Peterborough, Peterhead, Peterhof, Petermann Spits, Peterwarden, Petit Croix, Petit Rhône, Petite Helpe, Petjangakan, Peto, Petrokow, Petrolea, Petropaulowsk, Petropawlowsk, Petrosawodsk, Petrowsk, Pétrovič, Golf v., Petsjora, Petsjora Baai, Petten, Petzeuk, Peureula, Peursum, Peusangan, Pewsun, Pfäfers, Pfäfers, Pforsheim, Pharsalos, Philadelphia, Philippeville, Philippi, Philippijnen, Philippijnen-bekken, Philippijnen-trog, Philippolis, Philippopel, Philipsburg, Phoenix, Phoenix Eil., Piacenza, Pianosa, Piauhy, Piave, Picardië, Piccolo, Pichineba, Pico, Pidië, Pidië (Ls.), Pidië (R.), Piemont, Pierre sur Haute, Pierre Pertuis, Piershil, Piesting, Piet Retief, Pieterburen, Pietermaritzburg, Pietersburg, Pieterszill, Pietroscoe, Pietschker Berg, Pijnakker, Pikes Peak, Pikiën Rio, Pikmeer, Piliatus

Table with 2 columns: Name and coordinates (BLAD). Includes entries like Pilcomayo, Pilitza, Pillau, Pilsen, Pim-ba Kreek, Pinang, Pinaja, Pinar, Pinar del Rio, Pindus Geb., Pine Creek, Pinega, Pinerolo, Ping-siang, Ping-yang, Pingjum, Pinheiro, Pini, Pinke Gat, Pinos, Pinrang, Pinsk, Pizang, Pizobino, Piquetberg, Piraeus, Pirano, Pirna, Piroe, Piroe Baai, Pisa, Pisagua, Piscadera Baai, Pisco, Pistoja, Pisuerga, Pitcairn, Pite Elf, Pitești, Pitsanulak, Pitt Passage, Pittsburg, Pityusen, Piura, Piz de Beldonne, Piz Langard, Piz Linard, Piz Medel, Pjajina, Pjatigorsk, Pjawasero, Pjawsentia, Placentia Baai, Plasa, Plasencia, Platte Riv., Platten Meer, Plauen, Plauer Kan., Plejades, Pleisse, Pleissur, Pletenberg Baai, Plevén, Ploërmel, Ploesti, Ploemb du Cantal, Plouha, Plowdiw, Plozk, Plymouth, Plymouth, Plynilimmon, Plzen, Pnom-Penh, Po, Po di Levante, Po di Volano, Po jang Meer, Pöchlarn, Podgorica, Podgorze, Podolië, Poe Atoeat, Poederooten, Poedjon, Poeger koelon, Poegeran, Poelau Ai, Poelau Banggai, Poelau Bangka, Poelau Baroal, Poelau Bawal, Poelau Bawéan, Poelau Biaro, Poelau Bisa, Poelau Boeton, Poelau Breuëh, Poelau Condor, Poelau Damar, Poelau Dell, Poelau Djamma, Poelau Dobo, Poelau Gag, Poelau Gebeh, Poelau Genteng, Poelau Hiri, Poelau Kabaena, Poelau Kambing, Poelau Kangéan, Poelau Krakataa, Poelau Krakataa, Poelau Laeot, Poelau Lèmbèh, Poelau Lifa-ma-toelah, Poelau Maja, Poelau Majo, Poelau Mandelika, Poelau Mandoel, Poelau Manoei, Poelau Men-djangan, Poelau Merak, Poelau Moena, Poelau Mojo, Poelau Motir, Poelau Nasi, Poelau Oena oena, Poelau Oog, Poelau Padama-rang

Table with 2 columns: Name and coordinates (BLAD). Includes entries like Poelau Pallat, Poelau Panaitan, Poelau Pekik, Poelau Pelèng, Poelau Pinang, Poelau Poelau, Poelau Poeteran, Poelau Ra'as, Poelau Radja, Poelau Raja, Poelau Rakata, Poelau Rakit, Poelau Rau, Poelau Rieoep, Poelau Rocoang, Poelau Roen, Poelau Salajar, Poelau Sangeang, Poelau Sangiang, Poelau Sangihe, Poelau Saeebi, Poelau Sébei, Poelau Sébetik, Poelau Séboekoe, Poelau Séboekoe, Poelau Sempoe, Poelau Sertoendjang, Poelau Sepoeng, Poelau Siaoe, Poelau Taboean, Poelau Tag(h)oean-dang, Poelau Talisai, Poelau Tanahmerah, Poelau Tanakéké, Poelau Tarakan, Poelau Tardjil, Poelau Toebalai, Poelau Wangi, Poelau Wè, Poelau Wowoni, Poeldijk, Poelkowa, Poelgoeodoe, Poelautéolo, Poena, Poenakha, Poendoeng, Poeng Loeng Geb., Poerbalingboe, Poerbalingga, Poeri, Poeroektjaoe, Poerwadadi, Poerwadadi, Poerwakarta, Poerwakarta, Poerwardja, Poerwardja, Poerwasari, Poerwoepoeng, Poetes sibau, Poik, Point de Galle, Pointe de la Coubre, Pointe de Grave, Pointe Nivet, Pointe de Pen-mareh, Pointe Percée, Pointe de St. Mathieu, Pointe Valais, Poitiers, Poitu, Pokrowski, Pola, Polangan, Polen, Polen (Volksst.), Polesië, Polesje, Polewali, Pollicastro, Golf v., Polillo, Polinik, Pollena, Polozk, Polsbroek, Poltawa, Polynesië, Polynesiërs, Pomaken, Pomona, Pommerellen, Pommeren, Pommerse Bocht, Pommerse Meer-vlakte, Pompeji, Ponape, Pondichéry, Pondjedjer, Pondoland, Pongau, Pongola, Pont à Mousson, Pont St. Esprit, Pontafel, Pontarlier, Pontebba, Pontedera, Pontevedra, Ponthierville, Pontianak, Ponticelli, Pontijnsche Eil., Pontinische Moe-rassen, Pontische Geb., Ponto-Kaspische Laagte, Pontoetoet, Pontremoli, Pontresina, Poole, Poortugaal, Poortvliet, Popa, Popayan, Poperingen, Popocatepeti, Porcupine Riv.



Table of REU with columns: Name, N, O, W. Includes entries like Reuss, Reuzel, Reuzel (R.), Reuzen Geb., Reval, Revilla Gigedo Eil., Reyes, Reykjavik, Rezat, Rezvaya, Rhaeto-Romanen, Rhat, Rhätikon, Rhede, Rheine, Rheinfelden, Rheinwaldhorn, Rheydt, Rhin Kanaal, Rhins of Galloway, Rhode Island, Rhodesia, Rhodope Geb., Rhodos, Rhodos (Eil.), Rhön, Rhondda, Rhône, Rhône Gletsjer, Rhône-Rijn-Kan., Rhuphia, Ria de Arosa, Ria de Cedeira, Ria de Corcubion, Ria de la Corona, Ria de Foz, Ria de Muros y Noya, Ria de Navia, Ria de Pontevedra, Ria de Rivadeo, Ria de S. Marta, Ria de Vigo, Ria de Vivero, Riau, Riau, Str., Ribas, Ribben, Ribbe, Ribe, Riberalta, Richelleu, Richmond, Richmond, Richmond Geb., Ridderkerk, Ried, Ried, Riel, Ries, Riesa, Rietfontein, Rietveld, Rietveld, Riffel, Riffstangi, Rifwater, Riga, Riga, Golf v., Rigi, Rigolettes, Riha, Rijen, Rijkoit, Rijn, Rijn, Rijn-Heine-Kanaal, Rinland, Rijnpalts, Rijnprovincie, Rijnwatersoude, Rijnsburg, Rijnsbergen, Rjssel, Rjssen, Rjswijk, Rjswijk, Rjswijk, Rjswijk, Rjzenburg, Rikstel, Rikwa Meer, Riland, Rilo Dagh.

Table of REGISTER with columns: Name, N, O, W. Includes entries like Rimborg, Rimini, Rimnica Valeel, Rimnik, Rinnik, Rincon, Rindja, Ringenberg, Ringkøbing, Ringkøbing Fjord, Ringel Spitze, Ringes Eil., Ringvaart, Rinsumageestj, Rio Amazonas, Rio de Aveiro, Rio Branco, Rio Brazos, Rio Chagres, Rio Colorado, Rio de los Conchas, Rio Grande, Rio Grande, Rio Grande, Rio Grande del Norte, Rio Grande do Norte, Rio Grande de Santiago, Rio Grande do Sul, Rio Grande do Sul (Ls.), Rio Grande-bekken, Rio Grande de Cagayan, Rio Grijalva, Rio Guayabero, Rio de Janeiro, Rio de Janeiro (Ls.), Rio Mexcala, Rio das Mortes, Rio Negro, Rio Negro, Rio de Oro, Rio de Oro (Ls.), Rio Pampanga, Rio Panuco, Rio Para, Rio de la Plata, Rio San Juan, Rio San Juan, Rio San Juan, Rio de San Juan, Rio Segovia, Rio Sonora, Rio Sorraia, Rio Tinto, Rio Usumacinta, Rio Yaqui, Riobamba, Rio-Kioe Eil., Rio-Kioe Trog, Riohacha, Rioja, Riojoen, Rion, Ripen, Ripoli, Risjon le Zion, Riss, Ritieng Baai, Ritten, Riva, Riversdale, Riversdale, Riverina, Riviera di Levante, Riviera di Ponente, Rixhöft, Rizzuto, Kaap, Rjasan, Rjazsk, Rjukanfos, Roanoke, Roanoke Riv., Robeson Kan., Robson Peak, Roc d'Enfer, Roca, Kaap da Rochdale, Roche melon, Rochefort.

Table of REGISTER with columns: Name, N, O, W. Includes entries like Rochefort, Rochester, Rochussen Riv., Rockall, Rockford, Rockhampton, Rockport, Rockport, Rocky Mountains, Rocroi, Roden, Rodez, Rodostu, Rodriguez, Roebuck Baai, Roefidsji, Roeki, Roelfarensveen, Roemeni, Roemeni, Roendeng, Roepat, Roer, Roermond, Roesselaere, Roestsjoek, Roethenen, Roewensori, Roggel, Roggenplaat, Roggeveldbergen, Rojo, Kaap, Rokan, Rokan (R.), Rokan Kanan, Rokan Kiri, Rokitno Moerassen, Rokkanje, Rokko, Kaap, Rolde, Rolduc, Rolle, Roma, Romanche, Romanen, Romanen, Kaap, Romanshorn, Rome, Römo, Romsdals, Romsdals Eil., Romsdalshorn, Roncesvalles, Pas v., Ronda, Ronde Klip, Rondo Baai, Ronese, Rongkob, Rongo de Manse-riche, Rönne, Ronse, Roed Bekken, Roede Klif, Roede Main, Roede Rivier, Roede Rivier, Roede Toren Pas, Roede Vaart, Roede Zee, Roedebeek, Roodeschool, Roompot, Roon, Róon, Roosteren, Roptazijl, Roquefort, Röraas, Röraac, Roraima, Rorkesdrift, Rorschach, Rös Vand, Rosario, Rosas, Rosas, Bocht v., Roscoff, Rosen Thal, Rosenheim, Rosenlaul Bad, Rosette.

Table of SAM with columns: Name, N, O, W. Includes entries like Rosette, Mond v., Rosevelt Piek, Rosingain, Roskilde, Rosmalen, Ross Berg, Rossitten, Rossland, Rosslare Harbour, Rossum, Rossum, Rosstock, Rostow, Roswinkel, Rosyth, Roté, Roté, Str., Roth Kreuz, Rotherham, Rothhaar Geb., Rothhorn, Rotoema, Rotsgebergte, Rotte, Rottenmann, Rotterdam, Rottevalle, Rottumer Plaat, Rottumeroog, Rouaan, Roubaix, Rouffard Riv., Roulers, Roussillon, Rouveen, Rouville, Rove Kanaal, Tunnel, Rovereto, Rovigno, Rovigo, Rovoema, Rowno, Royal Kanaal, Royan, Rozenburg, Rozendaal, Rozendaal, Rshew, Ruapehu, Rubicon, Rüdersdorf, Rüdesheim, Rudolf Meer, Rudolfs Werth, Rudolfzell, Rudolfstadt, Rufisque, Rugby, Rügen, Rügenwalde, Ruhr, Ruhrt, Ruigoord, Ruinen, Ruiner A, Ruinerwold, Ruiten A, Ruiten A Kan, Rukfen, Rum, Run, Rupel, Rupelmonde, Ruppin Kan., Rusland, Russ, Russé, Russen, Russisch Laagl., Rustenburg, Rüstingen, Rütenbroek, Ruthenii, Ruurlo, Ruurlose Beek, Ruwiel, Rybsatj, Rybinsk, Rybnie, Rye Beach, Ryga, Ryterknegten.

S.

Table of S with columns: Name, N, O, W. Includes entries like Saadang, Saale, Saale, Saane, Saar, Saarburg, Saarbrücken, Saargemünd, Saarlouis, Saaz, Saaz, Saba, Sabadell, Sabaki, Sabang, Sabang Baai, Sabanilla, Sabara, Sabbioncello, Sabine, Sabine City, Sabirivier, Sable Kaap, Sable Eil., Sachalin, Säcking, Sacramento, Sacramento (R.), Sadiva, Sado, Sado, Sado (R.), Safed, Sagaling.

Table of S with columns: Name, N, O, W. Includes entries like Sagan, Saginaw, Sagres, Saguenay Riv., Sagunto, Sahara, Saheel-plat., Saibi, Saiba, Saifnitz, Saigon, Saima Kan., Saima Meer, Saintonge, Saira, Sairasu, Saisan Meer, Sajama Piek, Sajajisch Geb., Sajo, Saka, Sakai, Sakalava's, Saksen, Saksen, Saksen (Volksst.), Sal, Sala, Sala-y-Gomez, Salabangka Eil., Saladilla, Salado, Salado, Salazar.

Table of S with columns: Name, N, O, W. Includes entries like Salajar, Str., Salam, Salamanca, Salamis, Salang, Salatiga, Salawati, Sale, Saleh, Saleh, Saleh, Baai v., Saleh, Str., Salem, Salem, Salem, Salerno, Salerno, Salero, Golf v., Salida, Salimbau, Salma Cruz, Salinas, Saline, Saline, Salsburg, Salsburg, Salsburg Plain, Salkaria, Salland, Salmon, Salo, Salomons Eil., Saloniki, Saloni, Saloni, Golf v., Salsotte, Salso.

Table of S with columns: Name, N, O, W. Includes entries like Salt Lake City, Salta, Salten Fjord, Salthorn, Saltillo, Saluemo, Saluzzo, Salza, Salzach, Salzberger, Salzberg, Salzburger, Salzburger (Ls.), Salzburger Alpen, Salzammergut, Salzweidel, Sam-sjoei, Samaden, Samaoe, Samar, Samar, Samara (R.), Samaria, Samaria (Ls.), Samarinda, Samark, Samarkand, Samarokand, Samate, Samballoeng, Samballoeng (Ls.), Sambas, Sambas (R.), Sambeek, Samboe.



Table with columns for place names and numerical data. Includes entries like Setúbal, Seville, Shannon, Sierra Nevada, etc.

Table with columns for place names and numerical data. Includes entries like Sigil, Sigmaringen, Sijl, Sijl, Sijl, Sijl, etc.

Table with columns for place names and numerical data. Includes entries like St. Janssteen, St. Jean, St. Johann, St. John, etc.

Table with columns for place names and numerical data. Includes entries like Sjiere, Sjiere, Sjiere, Sjiere, Sjiere, etc.

Table with 2 columns: Name and coordinates. Includes entries like Soeloe Zee, Soemalata, Soemari, Soemarata, Soemba, Soembawa, Soembawa (Eil.), Soembawa, Baai v., Soemberkarang, Soemedang, Soemla, Soempangbinanga, Soempoer, Soempoer, Soenda-plat, Soenda Str., Soenda-trog, Soenda Zee, Soengalliat, Soengallimau, Soengalmariam, Soengalmenoeh, Soengaiselan, Soengei, Soengei dareh, Soenggal, Soenggirik, Soenggoeminas, Soepiori, Soer, Soera, Soerabaja, Soerabaja (Ls.), Soerakarta, Soerakarta (Ls.), Soerat, Soerendonk, Soerghab, Soeroega Baai, Soeroelangcon, Soesoh, Soest, Soest, Soest Wetering, Soestdijk, Soetsjan, Soeva, Soewalki, Soewarow, Soezoerloe, Sofala, Sofia, Sogndal, Sogne Fjord, Soignis, Soissons, Sokal, Sokita, Sokna, Sokoto, Sokoto (Ls.), Sokoto (R.), Sokotra, Solent, Solferino, Soliman Ketan, Solingen, Solloem, Solloem, Golf v., Solnhofen, Sologne, Solok, Solor, Solothurn, Solothurn (Ls.), Solowetsk, Solta, Solway Firth, Soma, Somal Schiereil, Somal's, Sombrero Kan., Somersset, Somersset East, Somma Vesuviana, Somme, Sommeledijk, Sömmmerda, Somnball, Somport, Pas, Son, Sonderborg, Sondershausen, Sondrio, Song-bo, Song-gan, Songenep, Song-ka, Song-khoi, Sonora, Sont, Soon Woud, Soperga, Sopoehontjim, Sopron, Sör Fjord, Sorata, Piek v., Sorau, Soréang, Sória, Sorik Marapi, Sorkam, Sormonne

Table with 2 columns: Name and coordinates. Includes entries like Sörö, Sorong, Sorotska, Sorpenta, Sosnowice, Sospiro del Moro, Soswa, Sound of Jura, South Andaman, South Bay, South Bend, South Downs, South Foreland, South Hist, South Platte River, South Shields, Southampton, Southampton Eil., Southend, Southport, Spa, Spaansch Guinea, Spaansch Lagoen, Spaansch Water, Spaardam, Spaarner Liede, Spakenburg, Spalato, Spanbroek, Spandau, Spanjaarden, Spanje, Sparta, Sparteel, Kaap, Spartivento, Kaap, Spartivento, Kaap, Spathe, Kaap, Spaubeek, Spekholzerheide, Spencer Golf, Spencer Kaap, Spercheios, Spereberg, Sperrmonde Archipel, Spessart, Spey, Spezia, Sphakia, Spiekerroog, Spiers, Spiez, Spijk, Spijk, Spijkenisse, Spionberg, Spirding Meer, Spirte Njarg, Spithead, Spitsbergen, Spitsbergen Plat., Spitskop, Spittal, Spilgen, Spilgen Pas, Spokane, Spoleto, Sporaden, Sprang, Spree, Spree Woud, Springbokfontein, Springersdiep, Springfield, Springfield, Springfontein, Springs, Springsure, Spul, Spurn Point, Squillace, Golf v., Sragén, Sredne Kolymsk, Srinagar, Stabio, Stabroek, Stad aan 't Ha-ringvliet, Stade, Stads Kanaal, Stadskanaal, Stadt, Kaap, Stadtnäs, Staffa, Staffel See, Stagno, Staked Plain, Stakenberg, Stamböel, Stannäs, Stamproof, Standdaarbuiten, Standerton, Stanger, Stanislaw, Stanley Pool, Stanley Range, Stanley Vallen, Stanleyville, Stanovoi Geb., Stans, Staphorst, Stara Plateau, Stara Zagora

Table with 2 columns: Name and coordinates. Includes entries like Starbuck, Stargard, Starn Meer, Starnberg, Starnberger See, Start Point, Stassfurt, Staten Eil., Staunter Riv., Stavanger, Stavelot, Stavenisse, Stavoren, Stawropol, Stedum, Steen Woestijn, Steenachtige, Toengoeska, Steenberg, Steenbergse en, Rozendaalse, Vliet, Steenderen, Steenhoek, Kanaal v., Steenkerken, Steenkerque, Steensel, Steensnaes, Steenwijk, Steenwijker A, Steenwijkerdiep, Steenwijkerwold, Steep, Kaap, Stefanie Meer, Steiger Woud, Steijl, Stein, Stein, Stein, Stein, Steinmanger, Steinbrück, Steinhuder Meer, Stellaland, Stellenbosch, Stellendam, Stendal, Sterlitamak, Sterpenich, Sterzing, Stettin, Steurgat, Stevensweerd, Stevns Klint, Stewart, Steyn, Steynsburg, Steyr, Steyr (R.), Stieltjes Kanaal, Stiens, Stiermarken, Stiermarksche, Alpen, Stiermarksche, Heuvels, Stikine Riv., Stillser Joch, Stille Oceaan, Stiol Pas, Stiphout, Stirling, Stockhorn, Stockport, Stockton, Stockton, Stoke on Trent, Stokes Berg, Stokholm, Stolp, Stolpe, Stolpmünde, Stolwijk, Stompert, Stompertoren, Stompwijk, Stonehaven, Stoppeldijk, Stor Aa, Stor Afvan, Stör Fjord, Stör Fond, Stor Uman, Store Borge Fjeld, Storlien, Storm Bergen, Stormarn, Stormoway, Storsjö, Stortemelk, Stoutenburg, Straalsund, Straatsburg, Straatsburg Eil., Straelen, Strahan, Strande Fjord, Stranraer, Stratford, Stratum, Straubing, Streefkerk, Strela

Table with 2 columns: Name and coordinates. Includes entries like Strib, Strijen, Strijensas, Strijp, Stroema, Stroemnitz, Stroma, Stromboli, Strome Ferry, Stromö, Stroobos, Stroomenkaap, Struis Baai, Stubai Alpen, Stubbenkammer, Stulweissenberg, Stung-treng, Stura, Sturt Creek, Stuttgart, Strij, Strij (R.), Strypa, Styr, Suake Riv., Suameer, Subotica, Suck, Sucre, Süd-Nord Kanal, Sudbury, Suderö, Sudeten, Suez, Golf v., Suez Baai, Suez Creek, Suez Kan., Suhl, Suhr, Suikerplaat, Suir, Sukkertoppen, Sulltelma, Sulzberg, Sulzer Belchen, Sumatra, Sund, Sunderland, Sundewitt, Sundsvall, Suola Selka, Superior, Surate Passage, Surbiton, Sure, Surenen, Surhuisterveen, Surhuizum, Suriname, Suriname Riv., Susa, Susa, Susqueana, Susien, Susteren, Sutton, Suwalki, Svarits, Sveaborg, Svealand, Svendborg, Sveti Juro, Svistov, Svuku Fjeld, Swakopmund, Swalm, Swalmen, Swan Hill, Swansea, Swatol, Kaap, Swatow, Swaziland, Swellendam, Swierew, Swindon, Swinemünde, Swir, Sybaris, Ruine v., Sydenham, Sydney, Sydney, Sydra, Golf v., Syla, Symferopol, Syrië, Syrische Woestijn, Syrjehen, Syrtan Woestijn, Syzran, Szabadka, Szamos, Szegedin, Székely Fejervar, Szekler, Szembathely, Szentes, Szolnok

Table with 2 columns: Name and coordinates. Includes entries like Ta-köe, Ta-kow, Ta-li, Ta-Pa-Sjan, Taag, Taal, Tabalong, Tabanan, Tabanan, Piek v., Tabasco, Tabatinga, Taberg, Tabir

Table with 2 columns: Name and coordinates. Includes entries like Tablas, Tabor, Tabor, Tabora, Taehyno Göl, Taena, Tacoma, Taconic Range, Tadam, Tademait, Plat. v., Tadmor, Tadsjoera Baai, Tafel Baai

Table with 2 columns: Name and coordinates. Includes entries like Tafelberg, Tafelberg, Tafelberg, Tafelhoek, Tafeliet, Oase, Taganrog, Tagant, Tagil, Tagliamanta, Tahiti, Tahoena, Tai-nan, Tai-sjan

Table with 2 columns: Name and coordinates. Includes entries like Tai-yuen, Tai-wan, Taiara, Taihoku, Taimyr, Schiereil, Tain, Tair Eil., Taiserbo, Tajan, Tajo, Taju-sjan

Table with 3 columns: Name, BLAD, and coordinates. Includes entries like Tajuba, Takalar, Takata, Takageun, Takozij, Talakmau, Talang, Talangbetoetoe, Talaud Eil., Talavera de la Reina, Talea, Taleahuano, Talequah, Tali Aboe, Taliwang, Tallahassee, Tallin, Taloe, Taloeck, Taloeiti, Taloeiti, Baai v. Taltal, Tam-soei, Tama Berg, Taman, Tamarugal, Pampa de Tamatave, Tamaulipas, Tambangsawah, Tambelan Eil., Tambre, Tambow, Tameai Eil., Tameor, Tamega, Tamentit, Tamiang, Tamina, Tamins, Tamisse, Tamme Kamotja, Tammersstors, Tampa, Tampico, Tana, Tana Fjord, Tanamasa, Tana Meer, Tanagra, Tanahbala, Tanahbatoe, Tanah Boemboe, Tanahdatar, Tanahdogot, Tanahmerah, Tanahmerah, Tanana, Tananarivo, Tanaro, Tancarville, Tandjoeng, Tandjoeng, Tandjoeng, Tandjoeng Ares, Tandjoeng Aroe, Tandjoeng Ban-tenan, Tandjoeng Baram, Tandjoeng Batom, Tandjoeng Batoe, Meran, Tandjoeng Datoek, Tandjoeng Datoek, Tandjoeng, Djabong, Tandjoeng Genting, Tandjoeng Grasak, Tandjoeng Kaa, Loepa, Tandjoeng Kalian, Tandjoeng Karang, Tandjoeng Karang-paojang, Tandjoeng Laboe, Tandjoeng Lan-gang, Tandjoeng Leleci, Tandjoeng Liboso, Tandjoeng Malang-beraki, Tandjoeng Mala-tajoer, Tandjoeng Mang-kalinat, Tandjoeng Merah, Tandjoeng Ngol-opoppo, Tandjoeng Palpito, Tandjoeng Pandan, Tandjoeng Pasir, Tandjoeng Pedir, Tandjoeng Peka, Tandjoeng Poerwa, Tandjoeng Poeting, Tandjoeng Ringgit, Tandjoeng Sama-wang, Tandjoeng Sambar, Tandjoeng Sedano, Tandjoeng Selatan, Tandjoeng Sial, Tandjoeng St. Ni-colaas, Tandjoeng Sirik, Tandjoeng Slokah, Tandjoeng Soesah, Tandjoeng Sopi, Tandjoeng Tamiang, Tandjoeng Tana-loeroe, Tandjoeng Timor, Tandjoeng Tjina, Tandjoeng Ttoa, Tandjoengbalai, Tandjoengbalai, Tandjoengboeton, Tandjoengdjati, Tandjoengpinang, Tandjoengpoera, Tandjoengprik, Tandjoengradja

Table with 3 columns: Name, BLAD, and coordinates. Includes entries like Tandjoengredeb, Tandjoengsior, Tandjoengtiram, Tanega, Tanesroeft, Tanette, Tanga, Tanganjika Meer, Tanganjika Terri-torium, Tangerang, Tangerang, Tanggamoos, Tangla Geb., Taminbar Eil., Tankenberg, Tannoel Ola, Tanta, Taormina, Tapa, Tapah Eil., Tapaja Kreek, Tapaja, Tapalag, Tapanahony Riv., Tapa'ioean, Tapinnoeli, Baai v. Tapti, Tarabison, Tarabulus, Tarasp, Taratakboeloeh, Tarbaga-tai, Tarbes, Taree, Tarentaise, Tarente, Tarente, Golf v. Tarifa, Tarik, Tarim, Tarim Bekken, Tarn, Tarnopol, Tarnov, Tarnowitz, Tarnowitz Plateau, Taro, Taroeoeng, Tarragona, Tarrason, Tarsus, Tartu, Tarvis, Tas, Tasikmalaja, Tasili Plateau, Tasin, Tasjken, Tasjkoerghan, Tasman-Zee, Tasmanië, Tassisoestan, Tata, Tatar Pazarzik, Tatar Lake, Tataren, Tataren Geb., Tataren Golf, Tataren Sont, Tate, Taticorin, Tatra, Tauber, Taunus, Taurie, Taurus, Taus, Tavastehus, Tavignano, Tavira, Tavoy, Tawaeli, Tawda, Tawe, Tay, Tayabas, Tebah, Tebattalaa, Tebingtinggi, Tebingtinggi, Tebingtinggi (Eil.), Tebo, Teboe, Teboelos, Tebris, Techt, Teddington, Tees, Teff, Tegal, Tegalaroe Landen, Tegelen, Tegern See, Tegucigalpa, Teheran, Tehuantepec, Tehuantepec, Golf v. Tehuantepec, Isthmus v. Tejo, Tekir Dagh, Tel Aviv, Telandjang, Telen, Tell el Kebir, Tell Tellow Kanaal, Teboek Adang, Teboekbetoeng, Teboek Broenei, Teboekdalem, Teboek Darvel, Teboek Kloemal, Teboek Koemal, Teboek Lelawang, Teboekniboeng, Teboek Nipa nipa, Teboek Pamoeakan, Teboek Rigi, Teboek Sampit, Telok Anson, Temanggoeng, Tembesi, Teme, Temesvár

Table with 3 columns: Name, BLAD, and coordinates. Includes entries like Temirehanschura, Tempati Kreek, Tempe, Tempéh, Tempe Meer, Temsche, Tenasserim, Tenasserim (Ls.), Tenasserin, Tenboer, Tenedos, Tenerife, Tenggarong, Tengger Geb., Tengri Khan, Tengri Nor, Tennen Geb., Tennessee, Tennessee Riv., Tent Peak, Teon, Tapa, Tepelberg, Tepic, Tepic (Ls.), Teplitz, Ter, Ter Aar, Ter Apel, Ter Apelkanaal, Ter Kaplester Poel, Teramo, Terangan, Terborg, Terceira, Terek, Terheiden, Terheiden, Terhorne, Terhorster Poel, Termes, Termini, Termunten, Termunterzijl, Termunter Zijldiep, Ternaard, Ternate, Ternate (Eil.), Terneuzen, Terni, Terpenjia Baai, Terracina, Terre Haute, Terrible Bank, Terror Bair, Terschelling, Terschellingerbank (Lichtschip), Terschelling Wad, Tervueren, Terwispel, Terwolde, Terwoldsche, Wetering, Terzigo, Teschen, Tesin, Tessiner Alpen, Testa, Kaap, Tet, Tetas de Viana, Tete, Tête à l'Ane, Teteringen, Tetica, Tetschen, Teulada, Kaap, Teutoburger Woud, Texel, Texelstroom, Teyde, Pico de Thaddeus Eil., Thaingen, Thanh-hoa, Tharsis, Thasos, Thaya, Thayetmyo, The Bottom, The Needles, The Snares, The Twelve Pins, The Weald, Thebe, Thebe, Ruine v. Theems, Theinni, Theiss, Therezina, Thermen, Thermia, Thermopylae, Thessalië, Thiele, Thierache, Thionville, Thisted, Thoean-an, Thompson, Thonon, Thorand, Thorn, Thorshavn, Thouront, Thracié, Three Points, Kaap, Thun, Thuner Meer, Thur, Thurgau, Thüringen, Thüringer Woud, Thüringsche, Hoogvl., Thurm Berg, Thursday Eil., Thurso, Thurso (R.), Thusus, Thybörön Kan., Tibboes, Tiber, Tiberias, Tiberias, Meer

Table with 3 columns: Name, BLAD, and coordinates. Includes entries like Tibesti, Tibesti, Bergl. v., Tibet, Tibet, Hoogl. v., Tibetanon, Tibitanon, Tibiti Riv., Tiburon, Tichwin, Ticino, Ticino, Tidjondja, Tidoeng, Tidore, Tielenkasten, Tiel, Tielerwaard, Tiel, Tien Gemeten, Tien Graad Kan., Tien-sjan, Tien-tsin, Tiendeveen, Tienen, Tienhoven, Tienhoven, Tierra de Barros, Tierra de Campos, Tietar, Tiete, Tietjerkerstadeel, Tiflis, Tiflis, Tifoe, Tifoe, Baai v., Tiger Hill, Tigre, Tigris, Tijger Eil., Tikoes, Tilamoeta, Tilburg, Tilgoel Liman, Tilos, Tilsit, Timan Bergen, Timankust, Timaoe, Timbo, Timboektoe, Timerirots, Timiaelina, Timimoen, Timoor Landen, Timok, Timor, Timor Zee, Timorlaut Eil., Timsah, Meer, Tinaarlo, Tinamboeng, Tinda Hantoeeng Geb., Tingkir, Tinneveli, Tinos, Tinto Hill, Tioge, Tioro, Str., Tipperary, Tirana, Tirano, Tiraspol, Tire, Tirgul Jului, Tirlemont, Tirol, Tirso, Tisza, Titicaca Meer, Titlis, Tivoli, Tjakra Negara, Tjalang, Tjalleberd, Tjamba, Tjampalagian, Tjaringin, Tjempli, Baai v., Tjepoe, Tjerebon, Tjerebon (Ls.), Tjerkgaast, Tjermoer Iba, Kaap, Tjeuke Meer, Tjiamis, Tjianjoe, Tjiasem, Tjibadak, Tjibatoe, Tjibanten, Tjibeët, Tjibéo, Tjibodas, Tjiboeni, Tjibrang, Tjidjoelang, Tjidjoelang (R.), Tjidoerian, Tjigoenoeng, Tjikadjang, Tjikaingan, Tjikampék, Tjikandang, Tjikandé, Tjikapoendoeng, Tjilaki, Tjilamaja, Tjilamaja (R.), Tjilasari, Tjilatjap, Tjilidoeg-koelon, Tjilegon, Tjileulej, Tjileungsi, Tjiliman, Tjiliwoeng, Tjiljoetoe, Tjiamandiri, Tjilmanok, Tjimali, Tjimedang, Tjimpoe



Table with columns for names and coordinates (BLAD). Includes entries like Tjioedoeng, Tjomas, Tjiparage, Tjipéls, Tjipoenagara, Tjisadané, Tjisadéa, Tjisakan, Tjisangkoej, Tjisedane, Tjiseel, Tjisméut, Tjitali, Tjitandoei, Tjitarik, Tjitaroem, Tjitjalengka, Tjiwidéj, Tjiwidéj (R.), Tjiwoelan, Tjoemen, Tjoenda Geb., Tjomal, Tjonger, Tjum, Tjummarum, Tjuxcala, Toba Meer, Tobago, Tobéio, Tobermory, Tobertane, Toblach, Toboali, Tobol, Tocantins, Toce, Tocopilla, Todi, Todi Ketén, Todjo, Toosal, Toesamotoe, Lage Eil., Toeat, Oasen v., Toearags, Toeban, Toeboeai Eil., Toedjoe Eil., Toegoe, Toegoeert, Toekangbesi Eil., Toekoemoetoe, Kreek, Toela, Toelang bawang, Toelcea, Toeloengagoeng, Toeloma, Toelmac-Hoemac Geb., Toemba Meer, Toembang titi, Toempang, Toendra's, Toendza, Toeng koeng, Toeng sjan, Toeng-ting Meer, Toengkal, Toengkal, Toengoezen, Toera, Toeran, Laagvl. v., Toeren, Toerian, Toeroechansk, Toesidde, Toetoella, Toewoemba, Toggenburg, Togan Eil., Togo, Tokaj, Tokala Geb., Tokat, Tokelaoe Eil., Tokio, Tokoessjima, Tolbert, Toledó, Toledo, Tolen, Tolen (Eil.)

Table with columns for names and coordinates (BLAD). Includes entries like Toll Toli, Töll-pos-is, Tolmein, Tolmezzo, Toluea, Tölz, Tom, Tomaszow, Tomini, Tomini, Golf v., Tomoribaal, Tómos Pas, Ton, Ton-kin, Ton-kin, Golf v., Tonale, Passo de, Tonberg, Tondano, Tondano, Tondano, Tondano, Tona, Tonga Eil., Tonga-trog, Tongalaboe, Tongaland, Tongarewa, Tongararo, Tongehe, Tongeheep, Tongeren, Tongres, Tonle sap, Tönning, Tönsberg, Topeka, Tophane, Topolya, Topsisin, Torenberg, Torgau, Torhout, Toriboeioe, Torihana, Kaap, Tormes, Torn, Torne Elf, Tornea, Toroe, Toronto, Torquay, Torre, Torre Annunziata, Torre de Corredo, Torre del Greco, Torrens Meer, Torres Str., Torrevieja, Tortosa, Tortosa, Kaap, Tortugas, Tory, Tosari, Toscare, Töss, Totness, Totoya, Tottenham, Toul, Toulon, Toulouse, Touraine, Tourane, Toureioing, Tournai, Tours, Townsville, Towoeti Meer, Toyama, Toyama Baai, Toza Baai, Tratalgar, Kaap, Traisen, Trajanus, Poort v., Trakehnen, Tralee, Tralee Baai, Tran-ninh, Trang, Trani, Trans-Baikalié, Trans-Himalajié, Trans-Jordanié, Transkaspié, Transsylvanische Alpen, Transvaal, Trapani

Table with columns for names and coordinates (BLAD). Includes entries like Traun, Traun Meer, Traunstein, Trautenau, Travancore, Geb. v., Trave, Travekanaal, Travemünde, Travnik, Traz os Montes, Trebbia, Trebinje, Trebizonde, Trechter, Treebeek, Trelleborg, Tremiti Eil., Tremgalék, Trengganoe, Trent, Trente, Trenton, Tres Forcas, Kaap, Tresa, Treviso, Triburg, Trichinopoli, Tricht, Trier, Trüst, Triëstiner Karst, Triglav, Trikkala, Trincomali, Trinidad, Trinidad (Eil.), Trinity, Trio Indianen, Tripa, Tripoli, Tripoli, Tripolis, Trisanna, Tristan da Cunha, Triton Baai, Trnovo, Troek, Troemon, Troesan, Troglav, Troitsk, Troje, Trollhätta, Trombetas, Tromsø, Tromsø (Ls.), Trondhjem, Trondhjem (Ls.), Trong, Tronto, Troppau, Trouville, Trouwers Eil., Troy, Troyes, Truckee Pass, Truiere, Trujillo, Trujillo, Truro, Tsaad Meer, Tsaad Territorium, Tsaidam, Tsaritsyn, Tsarskoje Selo, Tsehanak, Tsehebokssary, Tschifu, Tschingelhorn, Tseljabinisk, Tsin-ling-sjan, Tsin-wang-tau, Tsing-tau, Tsisikhar, Tsisobohina, Tsjaba, Tsjagos Archipel, Tsjambal, Tsjang-sja, Tsjang-tsjou, Tsjardsjoel

Table with columns for names and coordinates (BLAD). Includes entries like Tsjari, Tsjechen, Tsjecho-Slowakije, Tseljabinsk, Tseljoeskin, Kaap, Tsjeng-tsjoe, Tsjeriat el Kebi, Tsjerkessen, Tsjerna, Tsjernigow, Tsjerra Poendsji, Tsjertsjen, Tsjertsjen darja, Tsjeskaja Baal, Tsji-li, Golf v., Tsji-moel-po, Tsji-nam-po, Tsjiamdo, Tsjiang-kiang, Tsjinokai, Tsjita, Tsjital, Tsjivril, Tsjoe, Tsjoe-san Eil., Tsjoeapa, Tsjoeschoje, Tsjoesktsjen, Tsjoesjoeng-king, Tsjoesowaja, Tsjoroek, Tsoe, Tsoegar Str., Tsoeroega, Tsoeroegaoka, Tsumeb, Tuapse, Tubbergen, Tübingen, Tuchler Heide, Tucson, Tucuman, Tudela, Tugelarivier, Tuguegardo, Tull, Tulle, Tulle, Tuller, Tullin, Tulla, Tummo, Tummo Geb., Tunis, Tunis, Golf v., Turijn, Turkestan, Turkestan (Ls.), Turkestan, Laagvl. van, Turkije, Turkmenen, Turneffe Eil., Turnhout, Turnu Severin, Turquino, Pico, Turtnann, Turskege, Tutuan, Tuxta, Tuxta, Vulkano de, Tuz Göl, Tweed, Tweede Exloërmond, Tweewegen, Twello, Twente, Twer, Twerts, Twickenham, Twijzel, Twikkelsche Vaart, Twisk, Two Harbors, Tyne, Tynewmouth, Tyre, Tyri Florsde, Tyrriheense Zee, Tyrus, Tysnäs

U.

Table with columns for names and coordinates (BLAD). Includes entries like Uaupes, Ubaye, Ubergén, Uberaba, Überlingen, Überlinger Meer, Ucayali, Ucele, Ucker, Uckermark, Uddel, Uddelermeer, Uden, Udenhout, Uddevalla, Udine, Udom, Uelzen, Uesküb, Uetli Berg, Ugliano, Ujlenpol, Uimtah Mounts, Uitenhage, Uigust, Uithoorn, Uithuizen, Uithuizermeeden

Table with columns for names and coordinates (BLAD). Includes entries like Uithuizer Wad, Uitwateringskan., Ujoidek, Ujkel, Uleka, Ulea (R.), Ulea Meer, Uleaborg, Ulestraten, Ulft, Ulla, Ullerberg, Ulm, Ulrum, Ulster, Ulster Kanaal, Ulvik, Umanak, Umbréi, Ume Elf, Umea, Umdgau, Ung, Ungava, Ungava Baai, Unimak, Union Eil., Union Peak, Uniondale

Table with columns for names and coordinates (BLAD). Includes entries like Unst, Unstrut, Unter Aar Gletsjer, Unter Ammergau, Unter Drau Thal, Unter Engadin, Unter Inn Thal, Unter Meer, Unterberg, Untere Berg, Unterseen, Unterwalden mid dem Wald, Unterwalden ob dem Wald, Unzo, Upernivik, Upington, Upsala, Urbino, Urbin, Pico de Urterp, Urft, Uri, Uri Rothstoek, Urk (Eil.), Urk, Val v., Urmond

Table with columns for names and coordinates (BLAD). Includes entries like Urner Alpen, Urner Meer, Uruguay, Uruguay (R.), Urville, Kaap v., Urzern Thal, Usedom, Uskokén Geb., Uskudar, Uskwerd, Uso, Usta Vand, Ustiea, Uszok Pas, Utah, Utah Lake, Utica, Utingeradeel, Utrecht, Utrecht, Utrecht (Ls.), Utrera, Uvaca, Uyani, Uz, Uza, Uzhorod, Uznach

V.

Table listing names and numbers under the 'VAA' section, including entries like Vaagó, Vaal, Vaals, etc.

Table listing names and numbers under the 'V' section, including entries like Vecht, Veeht, Veechten, etc.

Table listing names and numbers under the 'V' section, including entries like Vienza, Vich, Vicksburg, etc.

Table listing names and numbers under the 'V' section, including entries like Vizagapatam, Vizcaya, Vizcaya, Golf v., etc.

W.

Table listing names and numbers under the 'W' section, including entries like Waadt, Waag, Waalgat, etc.

Table listing names and numbers under the 'W' section, including entries like Waga, Wagadoegoe, Wagenborgen, etc.

Table listing names and numbers under the 'W' section, including entries like Waldshut, Walen, Walen Meer, etc.

Table listing names and numbers under the 'W' section, including entries like Wanggiri, Wangon, Wanhatti, etc.






[Faint, illegible text, likely bleed-through from the reverse side of the page. The text is arranged in several columns and is too light to transcribe accurately.]

UITGAVEN VAN J. B. WOLTERS — GRONINGEN, DEN HAAG

# WOORDENBOEKEN NIEUWE TALEN



ELK DEEL AFZONDERLIJK VERKRIJGBAAR

**K. TEN BRUGGENCATE      ENGELSCH**

9e druk — Twee deelen in één of twee banden f 7,50 — Elk deel afzonderlijk f 3,75

**I. VAN GELDEREN      DUI TSCH**

5e druk — Twee deelen in één of twee banden f 8,50 — Elk deel afzonderlijk f 4,25

**C. R. C. HERCKENRATH      FRANSCH**

5e druk — Twee deelen in één of twee banden f 7,50 — Elk deel afzonderlijk f 3,75

**M. J. KOENEN—      NEDERLANDSCH**  
**DR J. ENDEPOLS**

14e druk

In één deel f 5,60

PRIJS DER 4 WOORDENBOEKEN NIEUWE TALEN PER STEL BESTELD f 28,00

UITGAVEN VAN J. B. WOLTERS — GRONINGEN, DEN HAAG

