



Schoolatlas der geheele aarde

<https://hdl.handle.net/1874/334609>

P. R. BOS - J. F. NIERMAYER

SCHOOLATLAS
DER
GEHEELE AARDE

HERZIEN DOOR

B. A. KWAST

J. B. WOLTERS - GRONINGEN, DEN HAAG

P. R. BOS — B. A. KWAST
NEDERLAND
IN WOORD EN BEELD

SCHOOLPLATEN VOOR HET AARDRIJKSKUNDIG ONDERWIJS
 NAAR DE NATUUR GESCHILDERD DOOR B. BUENINCK EN JOHAN DIJKSTRA

(GROOTTE 67 BIJ 87 CM.)

Met geïllustreerde toelichting

bij iedere plaat door B. A. KWAST, G. J. A. MULDER of R. NOORDHOFF

1. De heide met Hunnebed bij Tynaarlo.
2. Een gezicht in Eext.
3. Een gezicht in Giethoorn.
4. Merwedekanaal en IJ bij Amsterdam.
5. Hooge en lage rivieroever bij Nijmegen.
6. Heuvellandschap aan de Geul.
7. Het Merwedekanaal.
8. De haven van IJmuiden.
9. De IJseidelta bij Kampen.
10. Een zandstuiving op de Veluwe.
11. Een terp bij Dokkum.
12. Polderlandschap in Zuid-Holland.
13. Riviergezicht aan den Rijn bij Rheden. (Hooge oever).
14. Riviergezicht aan den Rijn bij Rheden. (Lage oever).
15. Het badstrand te Scheveningen.
16. Een industriestad. — Enschedé.
17. Visschershaven te IJmuiden.
18. Veenkolonie. — Gezicht in Ommelandervijk.
19. Scheepswerf aan de Nieuwe Maas bij Rotterdam.
20. Een laagveengebied in Friesland. — Beets.
21. Walcheren en de Westkappelsche zeedijk.
22. Een zeehaven. — Vlissingen.
23. Landschap in den Veluwzoom. — Heesum.
24. Vervening in Drente. — Klazienaveen.
25. Het Rembrandtplein te Amsterdam.
26. De Maashaven te Rotterdam.
27. Croententeelt bij Loosduinen.
28. Bloembollenteelt bij Noordwijk aan Zee.
29. Het Groninger wad.
30. Heideontginning in Noord-Brabant.



Visschershaven te IJmuiden
 Reproductie naar een der platen Nederland in Woord en Beeld

Prijs per plaat, met geïllustreerde toelichting, geplakt op zwaar carton, met metalen hoeken, f 3,90
 gevoerd met papier, met afneembare stokken (systeem Keiser) - 4,75
 Geïllustreerde toelichting afzonderlijk - 0,45



De waterval van Schaffhausen — Duitsland
 Reproductie naar een der platen Europa in Woord en Beeld

H. ZONDERVAN
EUROPA
IN WOORD EN BEELD
 NIEUWE SCHOOLPLATEN VOOR HET AARDRIJKSK. ONDERW.

NAAR OORSPRONKELIJKE SCHILDERIEN VAN J. GABRIËLSE

(GROOTTE 75 BIJ 105 CM. EN 57 BIJ 139 CM.)

1. De Rijn bij Bingen. — Duitsland.
2. De waterval van Schaffhausen. — Duitsland.
3. Het Vierwoudstedenmeer bij Luzern. — Zwitserland.
4. De St. Gotthard-spoorweg bij Wassen. — Zwitserland.
5. De Rhône-gletscher. — Zwitserland.
6. Wijnbouw in Champagne. — Frankrijk.
7. De Riviera bij Beaulieu. — Frankrijk.
8. De haven van Genua. — Italië.
9. De Vesuvius tijdens een uitbarsting. — Italië.
10. Konstantinopel en de Bosporus. — Turkije.
11. De wereldstad Londen. — Groot-Brittannië en Ierland.
12. In de Hardangerfjord. — Noorwegen.

Alle 12 platen zijn geheel nieuw, naar schilderijen van J. Gabriëlse, die hiertoe ter plaatse naar de natuur schilderde

Prijs per plaat, met geïllustreerde toelichting, geplakt op zwaar carton, met metalen hoeken, f 3,90
 gevoerd m. papier, m. afneembare stokken (syst. Keiser) - 4,75
 Geïllustreerde toelichting afzonderlijk. - 0,45

H. ZONDERVAN
INSULINDE
IN WOORD EN BEELD

SCHOOLPLATEN VOOR HET AARDRIJKSKUNDIG ONDERWIJS

NAAR OORSPRONKELIJKE SCHILDERIEN VAN W. C. C. BLECKMANN EN J. GABRIËLSE

(GROOTTE 75 BIJ 105 CM. EN 57 BIJ 139 CM.)

1. De Chineesche Kamp te Batavia. — Java.
2. Tweelingvulkaan Gedeh-Pangerango. — Java.
3. Het lage Noorderstrand. — Java.
4. De steile Zuidkust. — Java.
5. Rijstbouw. — Java.
6. De Anal-kloof. — Sumatra.
7. De Sabanghaven op Poeloe Weh. — Sumatra.
8. Passer te Kaban Djahè. — Sumatra.
9. Tabaksbouw in Deli. — Sumatra.
10. Kampong in het Barito-Stroomgebied. — Borneo.
11. De oliestad Balikpapan. — Borneo.
12. In de Minahasa. — Celebes.
13. De Missie in Insulinde. Kerk op Lomblem. — Kleine Soenda-eilanden.
14. Lijkverbranding op Bali. — Kleine Soenda-eilanden.
15. Muskaatnotenbedrijf op de Banda-eilanden. — Molukken.

De serie is tot 15 platen uitgebreid, terwijl een aantal platen door nieuwe alle geschilderd door J. Gabriëlse, werd vervangen

Prijs per plaat, met geïllustreerde toelichting, geplakt op zwaar carton, met metalen hoeken, f 3,90
 gevoerd m. papier, m. afneembare stokken (syst. Keiser) - 4,75
 Geïllustreerde toelichting afzonderlijk - 0,45



Passer te Kaban Djahè — Sumatra
 Reproductie naar een der platen Insulinde in Woord en Beeld

31. 1927. van reg. #

UITGAVEN VAN J. B. WOLTERS — GRONINGEN, DEN HAAG

WOORDENBOEKEN NIEUWE TALEN

ELK DEEL AFZONDERLIJK VERKRIJGBAAR

M. J. KOENEN—Dr. J. ENDEPOLS
NEDERLANDSCH

VIJFTIENDE DRUK

In één deel f 5,60

C. R. C. HERCKENRATH

FRANSCH

VIJFDE DRUK

Twee deelen in één of twee banden f 7,50

Elk deel afzonderlijk - 3,75

Dit Fransche Woordenboek geeft bij ieder woord de uitspraak phonetisch aan

WOORDENBOEKEN

NIEUWE TALEN

KOENEN-ENDEPOLS	Nederlandsch	f 5,60	in
V. GELDEREN	Duitsch	2 deelen f 8,50	voorwaad
HERCKENRATH	Fransch	f 7,50	leverbaar
TEN BRUGGENCATE	Engelsch	f 7,50	

J. B. WOLTERS GRONINGEN DEN-HAAG

Prijs der 4 woordenboeken per stel besteld slechts f 28,-

I. VAN GELDEREN
DUITSCH

ZESDE DRUK

Twee deelen in één of twee banden f 8,50

Elk deel afzonderlijk - 4,25

K. TEN BRUGGENCATE—A. BROERS

ENGELSCH

TIENDE DRUK

Twee deelen in één of twee banden f 7,50

Elk deel afzonderlijk - 3,75

PRIJS DER 4 WOORDENBOEKEN NIEUWE TALEN, PER STEL BESTELD f 28,00

WOORDENBOEKEN OUDE TALEN


Dr. F. MULLER Jzn.

GRIEKSCH-NEDERLANDSCH WOORDENBOEK

Tweede druk — Prijs, gebonden f 9,90

In den tweeden druk is het formaat gebracht op de grootte van dat van Van Wageningen. Het lettertype is verduidelijkt, de etymologie is aan het eind der artikelen geplaatst.

Het woordenboek van Prof. Muller is na zes jaar herdrukt en in een nieuw gewaad gestoken. Dit nieuwe gewaad is royaler en ruimer, niet alleen omdat de inhoud gegroeid is doordat hij nu nog meer schrijvers en meer werken bestrijkt, maar omdat de tweede druk een grooter formaat heeft en met grooter lettertype gedrukt is. De uitgeefster verdient een woord van lof voor de groote zorg, die zij aan de niterlijke gedaante van dit innerlijk zoo uitstekende werk heeft besteed. *N. R. Courant.*



Dr. J. VAN WAGENINGEN—Dr. F. MULLER Jzn.

LATIJSCH-NEDERLANDSCH WOORDENBOEK


Derde druk — Prijs, gebonden f 9,90

Zij, die zich het bezit van dit werk verzekeren, behoeven geen ander lexicon meer aan te schaffen, hoever men zich ook in het Latijn wil bekwamen. *Vox Medicorum.*

Het boek maakt reeds bij den eersten aanblik een prettigen indruk: mooi papier, heldere druk, en dank zij het oordeelkundig gebruik van drie soorten vette letters, zijn de omvangrijke artikels overzichtelijker dan in alle andere mij bekende Latijnsche woordenboeken. Wij zijn van gevoelen, dat deze nieuwe druk een schitterende prestatie is.

A. GEERBAERT S. J. in *De Standaard v. België.*

Door voor dit boek weer te bezigen het oude formaat, heeft de firma J. B. Wolters het werk met zijn omvangrijke artikels zeer aan overzichtelijkheid doen winnen. *De Maasbode.*



Ter perse:

Dr. F. MULLER Jzn.—Dr. E. H. RENKEMA

BEKNOPT LATIJSCH-NEDERLANDSCH WOORDENBOEK

UITGAVEN VAN J. B. WOLTERS — GRONINGEN, DEN HAAG

B. A. KWAST en K. ZEEMAN

EERSTE SCHOOLKAART VAN NEDERLAND

IN 4 BLADEN (GROOTTE 140 BIJ 160 cM.)

Prijs, geplakt op linnen, aan rollen, ongevernist f 25,50, gevernist, f 27,00
geplakt op linnen, aan afneembare rollen (systeem Keiser), ongevernist f 26,50, gevernist - 28,00

EERSTE SCHOOLKAART VAN EUROPA

IN 6½ BLADEN (GROOTTE 181 BIJ 209 cM.)

Prijs, geplakt op linnen, aan rollen, ongevernist f 41,00, gevernist, f 43,50
geplakt op linnen, aan afneembare rollen (systeem Keiser), ongevernist f 42,00, gevernist - 44,50

H. NIEHAUS

WANDKAART VAN NEDERLANDSCH OOST-INDIË EN OMGEVING

IN 4 BLADEN (GROOTTE 139 BIJ 170 cM.)

Prijs, geplakt op linnen, aan rollen, ongevernist f 32,50, gevernist, f 34,00
geplakt op linnen, aan afneembare rollen (systeem Keiser), ongevernist f 33,50, gevernist - 35,00

R. NOORDHOFF en H. NIEHAUS

EENVOUDIGE WANDKAART VAN NEDERLANDSCH OOST-INDIË

IN 6 BLADEN (GROOTTE 184 BIJ 222 cM.)

Prijs, geplakt op linnen, aan rollen, ongevernist f 36,00, gevernist f 38,50
geplakt op linnen, aan afneembare rollen (systeem Keiser), ongevernist f 37,00, gevernist - 39,50

R. NOORDHOFF

NIEUWE WANDKAART VAN NEDERLAND

IN 6 BLADEN (GROOTTE 161 BIJ 183 cM.)

VIERDE DRUK — HERZIEN DOOR K. ZEEMAN

Prijs, geplakt op linnen, aan rollen, ongevernist f 41,00, gevernist, f 43,50
geplakt op linnen, aan afneembare rollen (systeem Keiser), ongevernist f 42,00, gevernist - 44,50

NIEUWE WANDKAART VAN EUROPA

IN 6 BLADEN (GROOTTE 181 BIJ 209 cM.)

VIERDE DRUK — HERZIEN DOOR K. ZEEMAN

Prijs, geplakt op linnen, aan rollen, ongevernist f 41,00, gevernist, f 43,50
geplakt op linnen, aan afneembare rollen (systeem Keiser), ongevernist f 42,00, gevernist - 44,50

DE GRENZEN DER STATEN ZIJN TOT HEDEN BIJGEWERKT


NIEUWE WERELDKAART

IN 8 BLADEN (GROOTTE 160 BIJ 247 cM.)

TWEDE DRUK — HERZIEN DOOR K. ZEEMAN

Prijs, geplakt op linnen, aan rollen, ongevernist f 41,00, gevernist, f 43,50
geplakt op linnen, aan afneembare rollen (systeem Keiser), ongevernist f 42,00, gevernist - 44,50

DE GRENZEN DER STATEN ZIJN TOT HEDEN BIJGEWERKT





J. R. Mos.



J. J. Bremer

L
KAART: *VII* .A.a.8
(1927) (ex. 2)

BOS—NIERMAYER

SCHOOLATLAS

DER

GEHEELE AARDE

HERZIEN DOOR B. A. KWAST

EEN-EN-DERTIGSTE VERBETERDE EN VERMEERDERDE DRUK

MET EEN ALFABETISCH REGISTER VAN NAMEN

f 7,50

BIJ J. B. WOLTERS' U. M. — GRONINGEN, DEN HAAG, 1927

UNIVERSITEITSBIBLIOTHEEK UTRECHT



4070 2353

BOE-NIEMMEYER

GOEHOOLATLAS

DE

WELKE BELLE AARDE

CARTOGRAPHISCH INSTITUUT VAN J. B. WOLTERS

DE WOLTERSsche Aardrijkskunde-Atlas van Nederland en de Omliggende Landen

VOORBERICHT VOOR DEN EEN-EN-DERTIGSTEN DRUK.

November 1926 was het 50 jaar geleden, dat wijlen de Heer P. R. BOS, leeraar aan de Rijks 5-j. H. B. S. te Groningen, het voorbericht schreef van „Bos' Schoolatlas der geheele aarde"; begin 1877 verscheen de eerste uitgave. De overwegingen, die BOS tot het vervaardigen van zijn Schoolatlas brachten, formuleerde hij aldus:

„Bij de groote massa stof, die met den dag toeneemt, wordt beperking tot het noodige steeds meer een vereischte. Zal echter dat noodige door den leerling gemakkelijk worden opgenomen, dan moet het formaat der kaarten zoo groot mogelijk zijn, terwijl het oog niet door onnoodige kleuren en namen moet worden afgeleid. Daarbij moeten de kaarten echter meer geven dan de oro-hydrographische gesteldheid der landen, de grenzen, de verdeelingen en de plaatsen; ze moeten, met het Leerboek, het land en zijn bewoners leeren begrijpen in den waren zin des woords, zij moeten den leerling opwekken tot nadenken over de betrekking tusschen Land en Volk, ze moeten stof tot *verwerken* en gelegenheid tot *denken* geven

Een goede keuze uit het vele, waarbij alleen het noodige werd gegeven, zonder dat aan banden wordt gelegd de zelfwerkzaamheid des leerlings, waarbij hij meer kan vinden dan de kaart hem geeft, — dat was het vraagstuk, 't welk door mij moest opgelost worden."

Dat de ontwerper in zijn opvatting van het aardrijkskundig onderwijs aan de leerlingen van middelbare en gymnasiale scholen en van kweek- en normaalscholen niet alleen stond, bewijst het feit, dat de herdrukken van zijn atlas zich met verrassende snelheid herhaalden, zoodat thans, na 50 jaar, de 31e druk verschijnt.

En hoewel zijn atlas van 27 tot 43 bladen is uitgegroeid, een uitbreiding, waarmede BOS zelf is aangevangen, is hij steeds getrouw gebleven aan het principe, dat hij zich bij de bewerking als richtsnoer had gesteld. Een woord van groote waardeering en van hulde mag o. i. den bekwamen geograaf en uitmuntenden docent bij het verschijnen van dezen 31en druk (juist 25 jaren na zijn dood) dan ook niet worden onthouden!

Natuurlijk is de inhoud van zijn atlas in die 50 jaren zeer veranderd. Interessant zou het geweest zijn, niet het minst ook voor onze leerlingen, een paar bladen uit den eersten druk in te voegen. Helaas zijn de steenen van die oorspronkelijke uitgave niet meer aanwezig en kon daardoor door den uitgever niet aan ons desbetreffend verzoek worden voldaan.

De talloze veranderingen en verbeteringen waren vooral een gevolg van den geweldigen vooruitgang der geografische wetenschappen. Om slechts één voorbeeld te noemen: In de eerste uitgave waren oceanen en zeeën slechts door één effen blauwe kleur aangegeven: diepzeebekkens, drempels, ruggen, troggen enz. zijn nergens aangeduid!

Naast dien wetenschappelijken vooruitgang staan de niet minder groote vorderingen op lithographisch gebied: er werd in den eersten tijd nog afgedrukt op handpersen, een zoo tijdroovend werk, dat sommige bladen zelfs nog ongekleurd moesten blijven. Maar hoe groot al die veranderingen in den atlas geweest zijn, vastgehouden is steeds aan den oorspronkelijken opzet: ook deze 31e druk is inderdaad nog „Bos' Schoolatlas" van 1877.

Slechts op één groote verandering willen wij nog wijzen: de oude soberheid in het kiezen van steden, dorpen, rivieren en gebergten is verdwenen. BOS zelf heeft aan dat noodzakelijke uitbreiden niet kunnen ontkomen; nog onder hem zelf zijn de kaarten steeds voller en voller geworden. Tot op zekere hoogte valt dit te betreuren; ook BOS' opvolger, prof. NIERMEYER, en de tegenwoordige bewerker zouden gaarne veel van de oude soberheid terug zien. Maar in de praktijk is die soberheid al zeer bezwaarlijk, vaak zelfs onmogelijk door te voeren, in hoofdzaak doordat veel en velerlei op de kaarten een plaats vraagt, dat weliswaar geen leerstof is, maar dat men niettemin verwacht in een atlas te kunnen vinden.

BOS overleed 22 Juni 1902; de uitgever zocht, in overleg met de familie BOS, wijlen professor J. F. NIERMEYER aan, de verdere verzorging van de uitgaven op zich te nemen. Tot kort voor zijn overlijden, op 4 December 1923, heeft hij die uitgaven kunnen verzorgen. Met groote toewijding heeft hij zijn taak, niet gemakkelijk geworden door de vele staatkundige veranderingen en door de groote uitbreiding van de aardrijkskundige litteratuur, bovendien verspreid in binnen- en buitenlandse tijdschriften en monografieën, op zich genomen.

Zijn belangstelling in tal van zaken, zijn bekendheid in en met het buitenland, de beschikking in Utrecht over een met zorg bijeengebrachte bibliotheek stelden hem in staat de kaarten steeds te verbeteren, terwijl hij zich voor tal van onderdeelen de hulp van mannen uit de praktijk wist te verschaffen. Aan den opzet van BOS' atlas werd echter niets gewijzigd, en voorstellen tot omwerking van den atlas, ook door hem als algemeene atlas gedacht, in bepaalde richtingen, werden na ampele overweging steeds terzijde gelegd.

Bij de verzorging van den 31en druk is voortgegaan met het wegnemen van onnauwkeurigheden en fouten en het aanbrengen van kleinere of grotere verbeteringen. Op blad 2 zijn de isothermen- en isobarenkaarten door nieuwe vervangen. Blad 4 „Koloniën en Wereldverkeer" werd nauwkeurig gecorrigeerd, alsmede de „lijst van de belangrijkste stoomvaartlijnen", nog bewerkt door wijlen den heer A. VOOGD te Rotterdam, aan wien uitgever en bewerker ook van deze plaats nog gaarne een woord van erkentelijkheid willen brengen voor de groote dienstwilligheid, waarmede hij ons ook nu weer ten dienste had gestaan.

Bij de kaarten van Nederland zijn de havenkaarten van Amsterdam en Rotterdam tot den tegenwoordigen toestand bijgewerkt; op verzoek van een paar collega's werd aan het bijkaartje van de haven van IJmuiden (blad 10) het „kompas-kaartje" weer toegevoegd. Volgens schrijven van het Kon. Ned. Meteor. Instituut heeft de declinatie te IJmuiden in 1926 gemiddeld ongeveer 10° 42' Westelijk bedragen, en zal zij naar schatting in 1927 gemiddeld 10° 30' tellen.

Nu de sterke toename van het aantal plaatsen boven 20,000 inwoners door het sterk sprekend rood, waarmee hun vorm was aangeduid, de bladen 14—17 onrustig begon te maken, is voor dit rood een zachtere tint gekozen.

Op blad 14 konden de gegevens van de nieuwe geologische kaart (blad Den Haag) nog worden verwerkt, op blad 15 de grens van Nederland en Duitschland door den Eemsmond nog niet worden aangeduid, daar deze quaestie tusschen deze beide landen nog altijd hangende is.

De nieuwe schrijfwijze van de namen van „gemeenten, bewoonde oorden en huizingroepen" kwam te laat uit om nog op alle bladen van Nederland te kunnen worden ingevoerd; wèl is die schrijfwijze in bijna alle gevallen gevolgd op de provincie-kaarten.

Op de kaarten der Europeesche landen werden op verzoek de plaatsen aangegeven, van waaruit de weerberichten worden ontvangen.

Blad 25 (Oost-Europa) is op de hoogte van den tijd gebracht. Dit blad en vooral de Russische gebieden in Azië (bl. 31 en 32) zijn bewerkt onder toezicht van den Heer LANGHANS te Jena, die tevens de kaarten op de voor- en achterzijde van blad 25 herzag en het daarbij behorende schema ontwierp. Door gebrek aan tijd konden enkele kleine punten op de kaart van Rusland niet geheel en al meer in overeenstemming gebracht worden met die bijkaarten (Orenburg bijv. moet niet van onderstreept worden!). Tevens zijn hier niet alle Russische namen in overeenstemming gebracht met de ingevoerde. Op het staatkundige blad van Europa (6) en op de bladen van Azië (31 en 32) is dit wel geschied. De voornaamste wijzigingen op dit punt zijn, dat Petrosawodski nu Kalininsk genoemd wordt, Jekaterinowslaw — Dnjepropetrowski, Nikolajev — Wjernoleninsk, Simbirsk — Mianowsk, Sarepta — Krasnoarmeiskagorod, Tsarityn — Stalingrad, Petrowsk — Makhaoh Kala, Jekaterinodar — Krasnodar, Goerjew — Tsjapajew, Jekaterinenburg — Swerdlowsk, Irbit — Turin.

Op blad 26 werd een kaartje van Spitsbergen, op blad 27 een klein economisch kaartje bijgevoegd.

Op de bladen 31 en 32 zijn tevens belangrijke grenswijzigingen aangebracht in Arabië, waarbij bewerker den zeer gewaardeerden steun mocht ontvangen van prof. SNOUCK HURGRONJE te Leiden en den Heer LANGHANS voornoemd. De gesloten overeenkomsten tusschen den Wachabietenvorst en Jemen (en Engeland en Italië!) maakten het wenschelijk het land Asir nog apart aan te duiden.

Groote veranderingen zijn eveneens aangebracht in de kaarten van Indië. In de eerste plaats werd de Overzichtskaart (blad 33) natuurkundig bewerkt, om daardoor den physischen bouw van het geheele gebied beter te doen uitkomen. Met de resultaten van de laatste Nw. Guinee-expeditie kon rekening gehouden worden. In de tweede plaats werden de nieuwe grenswijzigingen tusschen de residenties en gouvernementen aangebracht, de provincie West-Java aangeduid en de schrijfwijze van enkele namen, opnieuw gewijzigd volgens Gouvernements Besluit van 18 Juli 1925, ingevoerd. De Heer C. LEKKERKERKER verleende weer zijn steun bij de bewerking dezer bladen.

Blad 34 (Java) werd geheel gewijzigd: de beide deelen van het eiland werden op één dubbel uitslaand blad gebracht, terwijl er bijkaartjes aan werden toegevoegd: een gekleurde geologische kaart van Java, een voor de dichtheid van bevolking, een productenkaart, terwijl de stedenkaarten werden vernieuwd en ook op dit blad werden opgenomen.

Sumatra (blad 36) werd eveneens herzien. Met voorlichting van prof. Dr. L. M. R. RUTTEN te Utrecht werd een geologische kaart van Sumatra ontworpen, onder het toezicht van den Heer LEKKERKERKER een nieuwe economische kaart van het Gouvt. Oostkust van Sumatra.

Door gebrek aan tijd kon niet aan het verzoek van sommige collega's worden voldaan, de rivieren van Borneo en Celebes (blad 37) wat eenvoudiger te teekenen, maar moest dit tot een volgenden druk worden uitgesteld.

Wat Suriname betreft, hier konden de resultaten van Dr. STAHEL's expeditie naar den Wilhelminaketen niet meer aangebracht worden.

Ten slotte een woord van hartelijken dank aan die collega's, die hem op kleinere of grotere onnauwkeurigheden hebben gewezen of hem hun raad en voorlichting hebben gegeven.


Ook bij dezen 31sten druk houdt hij zich ten zeerste voor op- en aanmerkingen aanbevolen.

I N H O U D.

1. Hoogten en diepten der aarde (Westelijk en Oostelijk halfrond).
Noordpoolstreken, Zuidpoolstreken.
Dichtheid van bevolking.
 2. Isothermen voor Januari.
Isothermen voor Juli.
Isothermen voor het Jaar.
Iso-amplituden.
Isobaren voor Januari.
Isobaren voor Juli.
 3. Plantbekleding en Zeestroomen (met drie bijkaartjes: Ringrif-eiland of atol; krater-eiland met walrif; strandrif).
Jaarlijksche neerslag.
Regentijden.
Cultuurvormen.
 4. Koloniën en Wereldverkeer (met lijst van stoomvaartlijnen).
Menschenrassen.
Godsdiensten.
 5. Europa natuurkundig.
 6. Europa staatkundig.
 7. Kustvormen van Europa.
 1. Wadden- en Föhrdenkust van Sleeswijk. — 2. Kust van Cascoigne (Duinen, Etangs). — 3. Po-delta en Lagunen. —
 4. Deutsche Noordzeekust (Waddenkust met riviermonden). —
 5. Deutsche Oostzeekust (Haffen). — 6. Zuid-Russische Limankust. — 7. Riaskust van Galicië. — 8. Noorweegsche Fjordenkust. — 9. Italiaansche boogkust. —
 10. Dalmatische kust. — 11. Finsche scherenkust.
 8. Europa: Volksstammen.
Europa: Dichtheid van bevolking.
 9. Nederland: Grondsoorten.
 10. Nederland: De Havenwerken van Rotterdam. — De Havenwerken van Amsterdam. — IJmuiden. — Hoek van Holland.
 11. Nederland: De Neder-Rijn boven Driel. — Waterschap de Schermeer. — Mijnegebied van Z.-Limburg.
 12. Nederland.
Hoogtekaart van Nederland.
Hoogtekaart van de Veluwe.
 13. Nederland: Overzicht en verkeerswegen.
 14. Noordholland, Zuidholland en Utrecht.
 15. Groningen, Friesland, Drente en Overijsel.
 - 15a. Ontwerp tot drooglegging der Zuiderzee.
 16. Gelderland en Noordbrabant.
 17. Zeeland en Limburg.
 18. De Alpen *).
De Alpen: Geologisch Overzicht.
Aletschgletsjer en Lötschbergspoorweg.
 19. Duitschland natuurkundig (met een bijkaart: Geologisch kaartje van Zuid- en Midden-Duitschland **).
 20. Duitschland staatkundig (met een bijkaart: Havenwerken van Duisburg en Duisburg-Ruhrort).
 21. Zwitserland.
België en Luxemburg.
 22. Frankrijk (met twee bijkaarten: Frankrijk economisch; Talen en dialecten).
 23. Groot-Brittannië en Ierland (met twee bijkaarten: Graafschappen, Steenkool en IJzer; Londen).
 24. Donau-landen (met twee bijkaarten: de Karst; de Volksstammen der Donaulanden).
 25. Oost-Europa.
 - 25a. Tegenwoordige indeeling van de Unie van Socialistische Sovjet Republieken.
 26. Skandinavië (met een bijkaart: Svalbard [Spitsbergen-Archipel]).
Denemarken (met drie bijkaarten: IJsland; Bornholm; de Fär-Öer).
 27. Spanje en Portugal (met twee bijkaarten: Spanje en Portugal economisch; Regenhoeveelheid, groote Bevloeiingen en Steppen).
 28. Italië (met twee bijkaarten: de Vesuvius; Italië economisch).
 29. Balkan-Schiereiland natuurkundig (met twee bijkaarten: Balkan-Schiereiland volkenkundig; Konstantinopel).
 30. Azië natuurkundig (met twee bijkaarten: Klein-Azië; Palestina).
 31. Azië staatkundig (met een bijkaart: Dichtheid van bevolking).
 32. Zuid-Azië (met twee bijkaarten: Japan; Zuid-Azië economisch).
 33. Insulinde (met twee bijkaarten: de Molukken; de westelijke Kleine Soenda-eilanden).
 - 34—35. Java (met zeven bijkaarten: Java geologisch; Productenkaart; Talen en dichtheid van Bevolking; Batavia; Haven van Tandjoengpriok; Semarang; Soerabaja).
 36. Sumatra (met drie bijkaarten: Sumatra geologisch; Cultuurgebied v. h. Gouv. Oostkust van Sumatra; Padangsche Beneden- en Bovenlanden).
 37. Borneo, Celebés.
 38. Afrika natuurkundig (met vier bijkaarten: de Nijl-delta en het Suez-kanaal; Suez; Nijldal beneden Sioet; Afrika economisch).
 39. Afrika staatkundig (met een bijkaart: Zuid-Afrika).
 40. Noord-Amerika natuurkundig (met twee bijkaarten: Noord-Amerika economisch; Mississippi-mondingen).
 41. Noord-Amerika staatkundig (met een bijkaart: de Noord-oostelijke Vereenigde Staten).
 42. De Vereenigde Staten van Amerika en Mexico (met een bijkaart: Delfstoffen in de Vereenigde Staten).
 43. Zuid-Amerika natuurkundig en staatkundig (met twee bijkaarten: Panamakanaal; Zuid-Amerika economisch).
 44. Suriname.
West-Indische Eilanden (met twee bijkaarten: Willemstad; Paramaribo).
 45. Australië (met twee bijkaarten: Zuidoostelijk Australië; Australië economisch).
- Register.

*) Op de Alpenkaart zijn de hoofdlijnen der spoorwegen onderscheiden van de minder belangrijke.

**) Voor de hoogteligging van de grenzen der kleurvlakken op de natuurkundige kaarten der landen van Europa zie men de verklaring van Blad 18, *de Alpen*. De grens tusschen de beide groene tinten ligt op 100 M. hoogte.



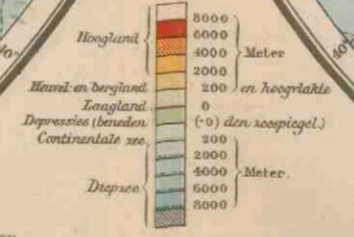
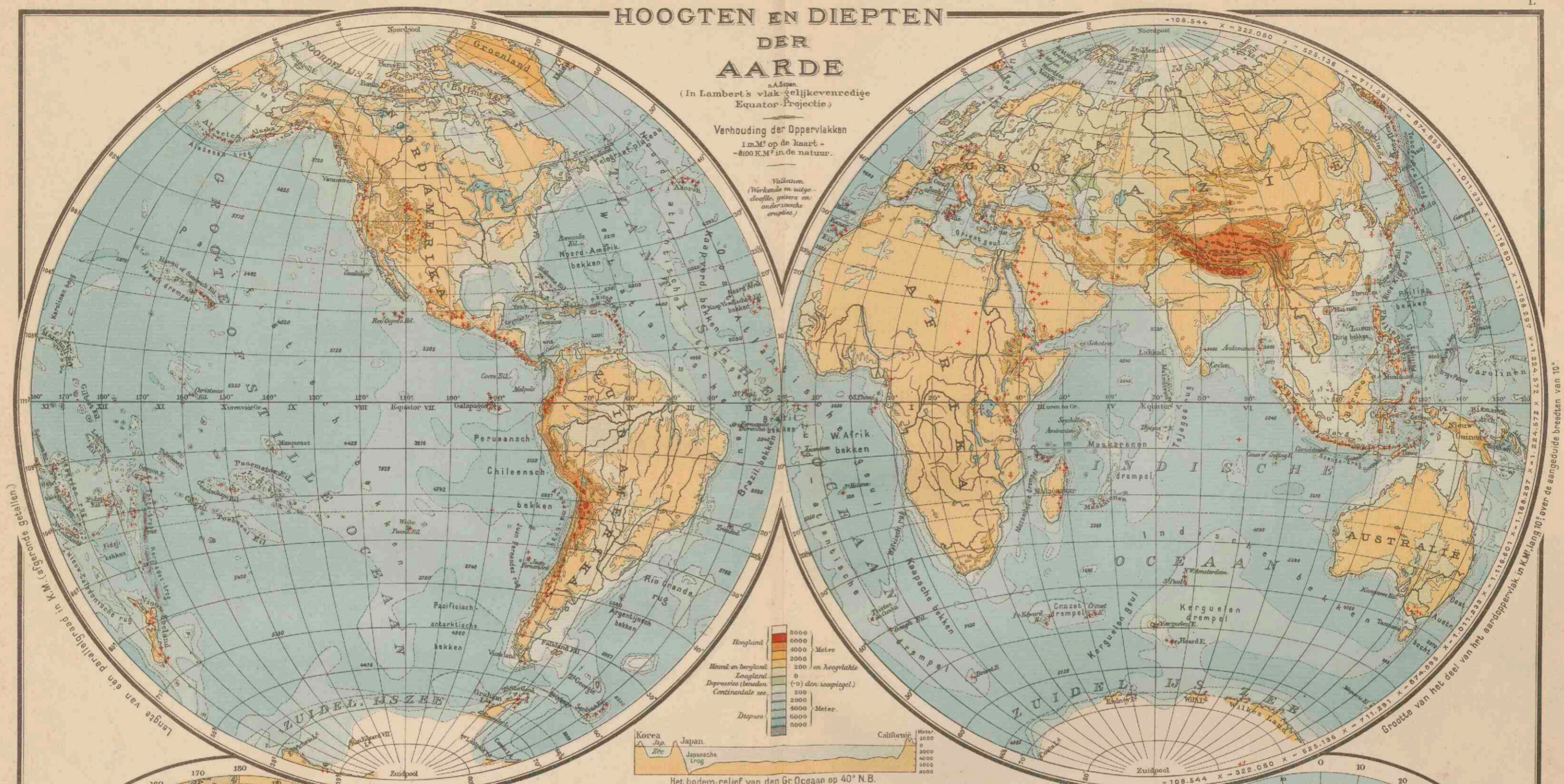
HOOGTEN EN DIEPTEN

DER AARDE

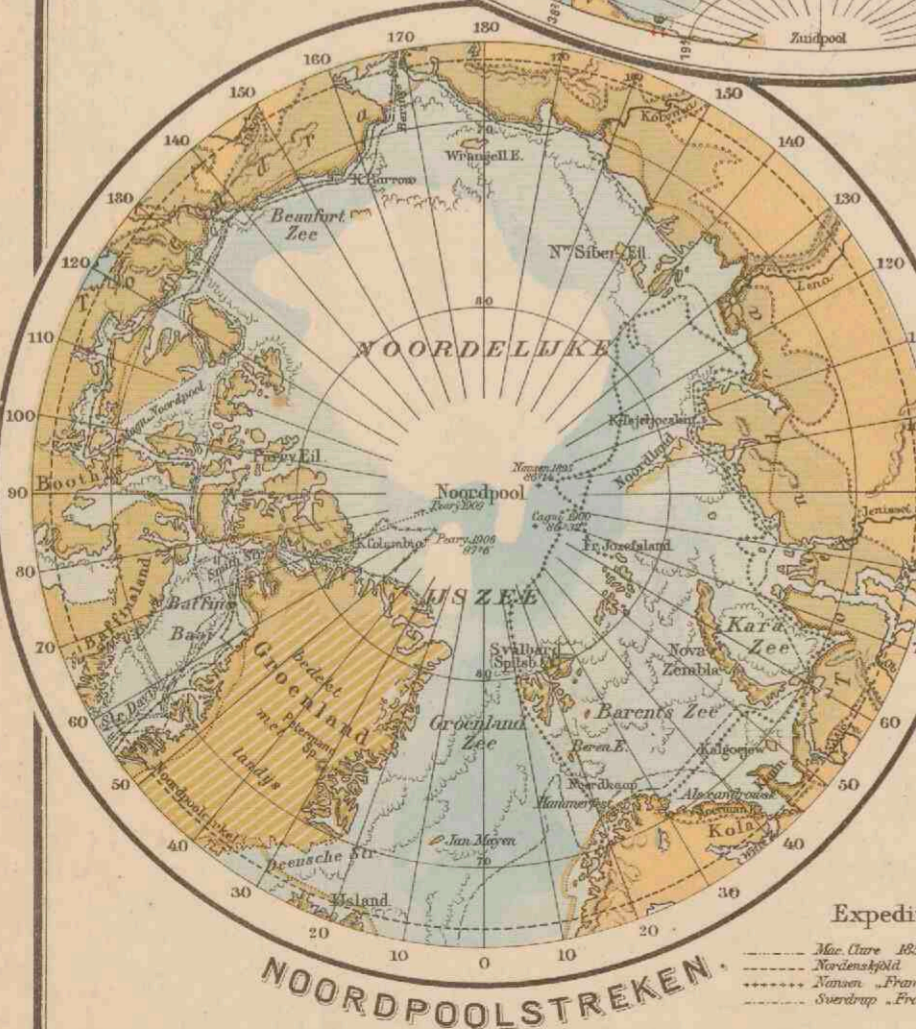
n.A.S. van
(In Lambert's vlak gelijkveerendige
Equator-Projectie)

Verhouding der Oppervlakken
1 m. op de kaart =
= 8100 K.M. in de natuur.

Vulkanen
(Werkende in uitge-
doofde, gissen en
onderzochte oeffen-
ingen.)



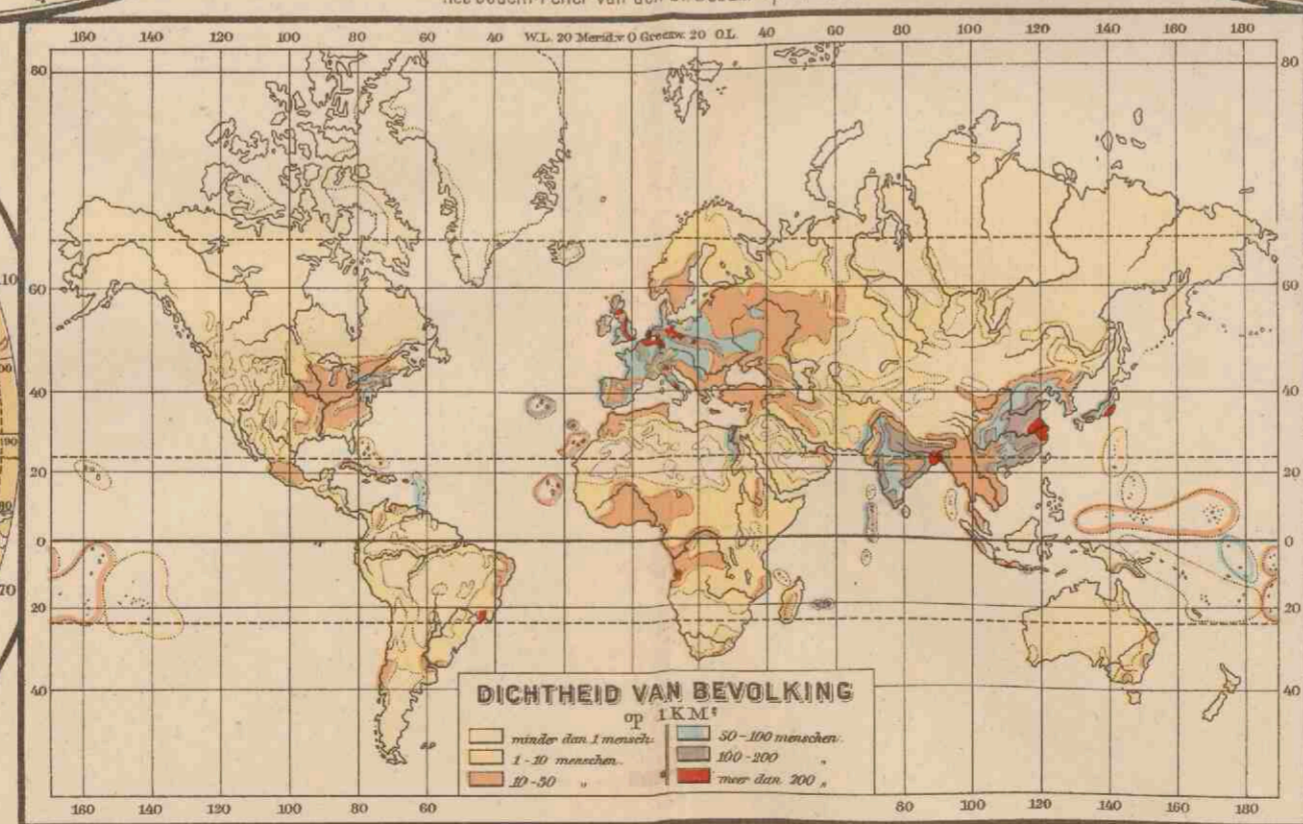
Het bodem-relief van den Gr. Oceaan op 40° N.B.



Expeditie's der Noordpoolstreken.

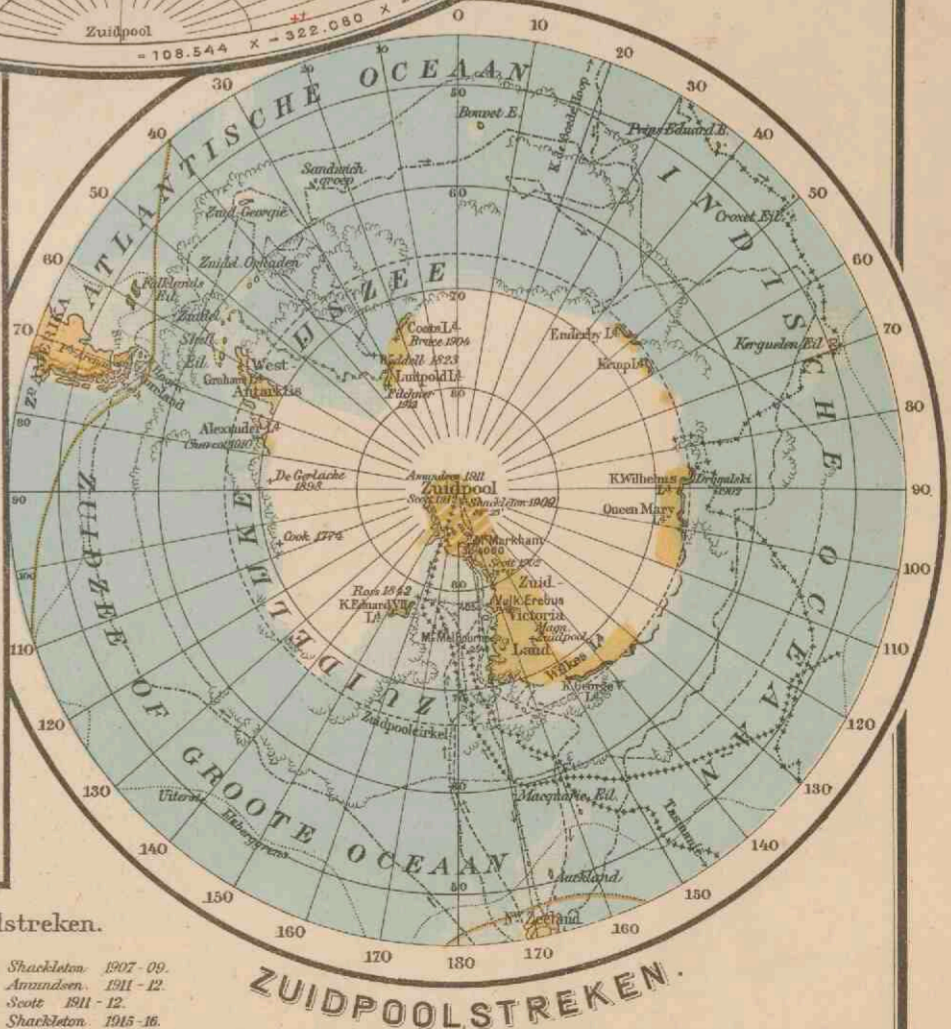
Mac Clure 1825-53
Nordenskiöld 1873-79
Nansen 1893-96
Sverdrup 1898-1902

Peary 1898-1902
Amundsen 1905-06
Peary-Ross 1902-05
Peary-Ross 1908-09



Verklaring voor de beide Poolstreken.


Boomsloot gebied. Landijs en gletsjers.
Zuidgrens der toendra's.
Rijds
Zuid en Noordelijke grens van het pakijze.
Grens der bijzand bewoonde streken.
De nog niet bereikte streken zijn wit gelaten (1925)




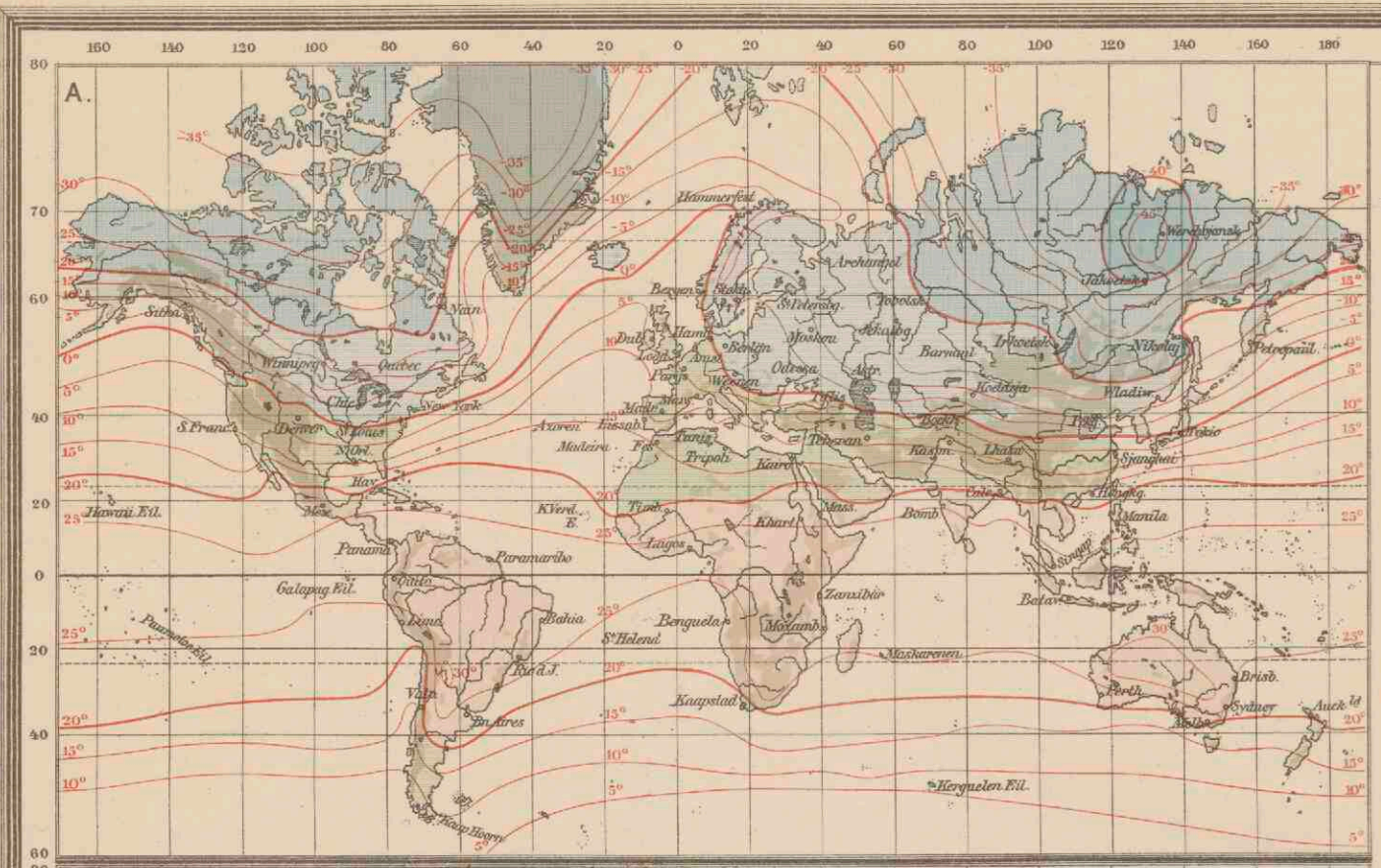
Expeditie's der Zuidpoolstreken.

Cook 1772-75
Weddell 1822-23
Challenger 1874

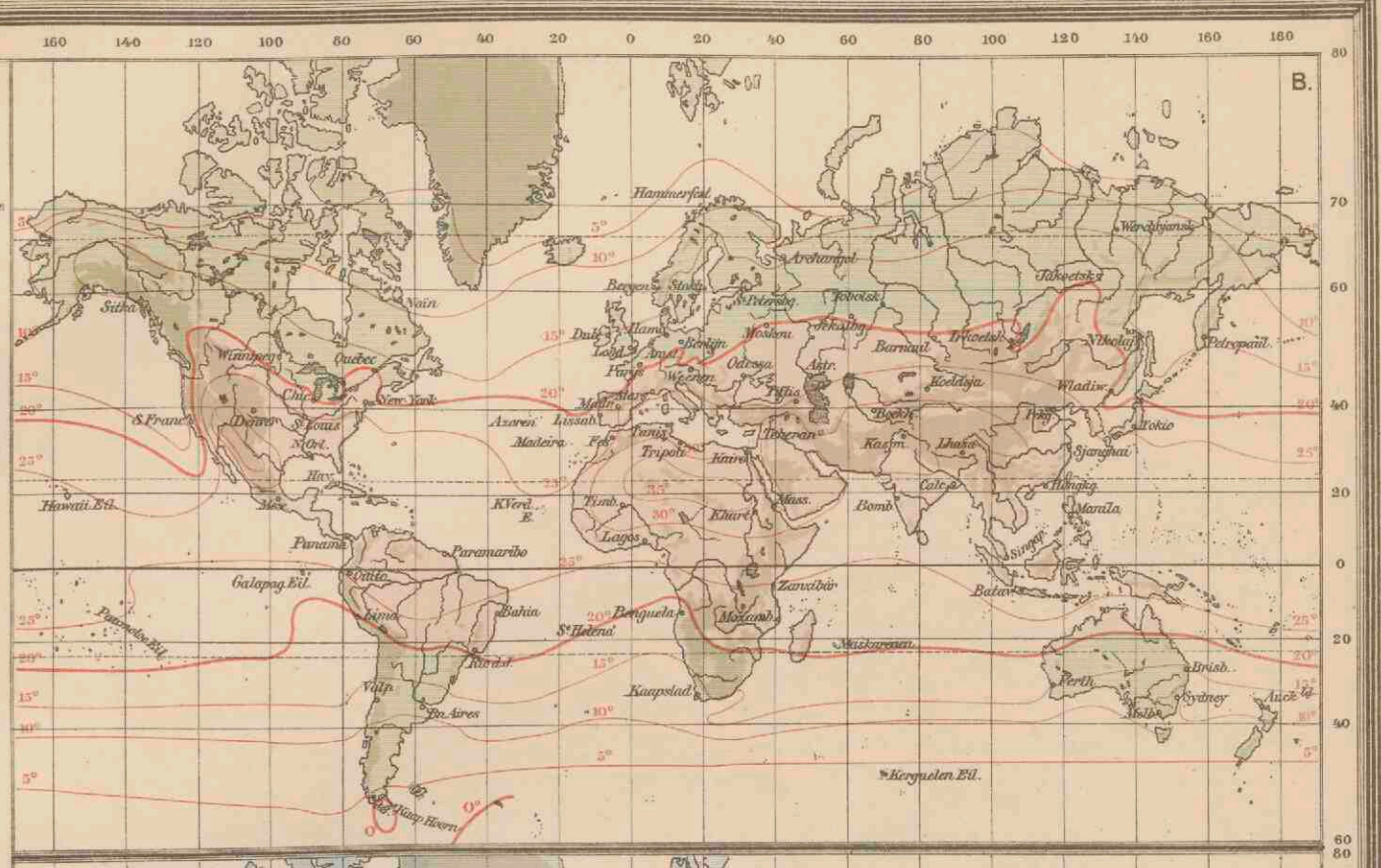
Shackleton 1907-09
Amundsen 1911-12
Scott 1911-12
Shackleton 1915-16



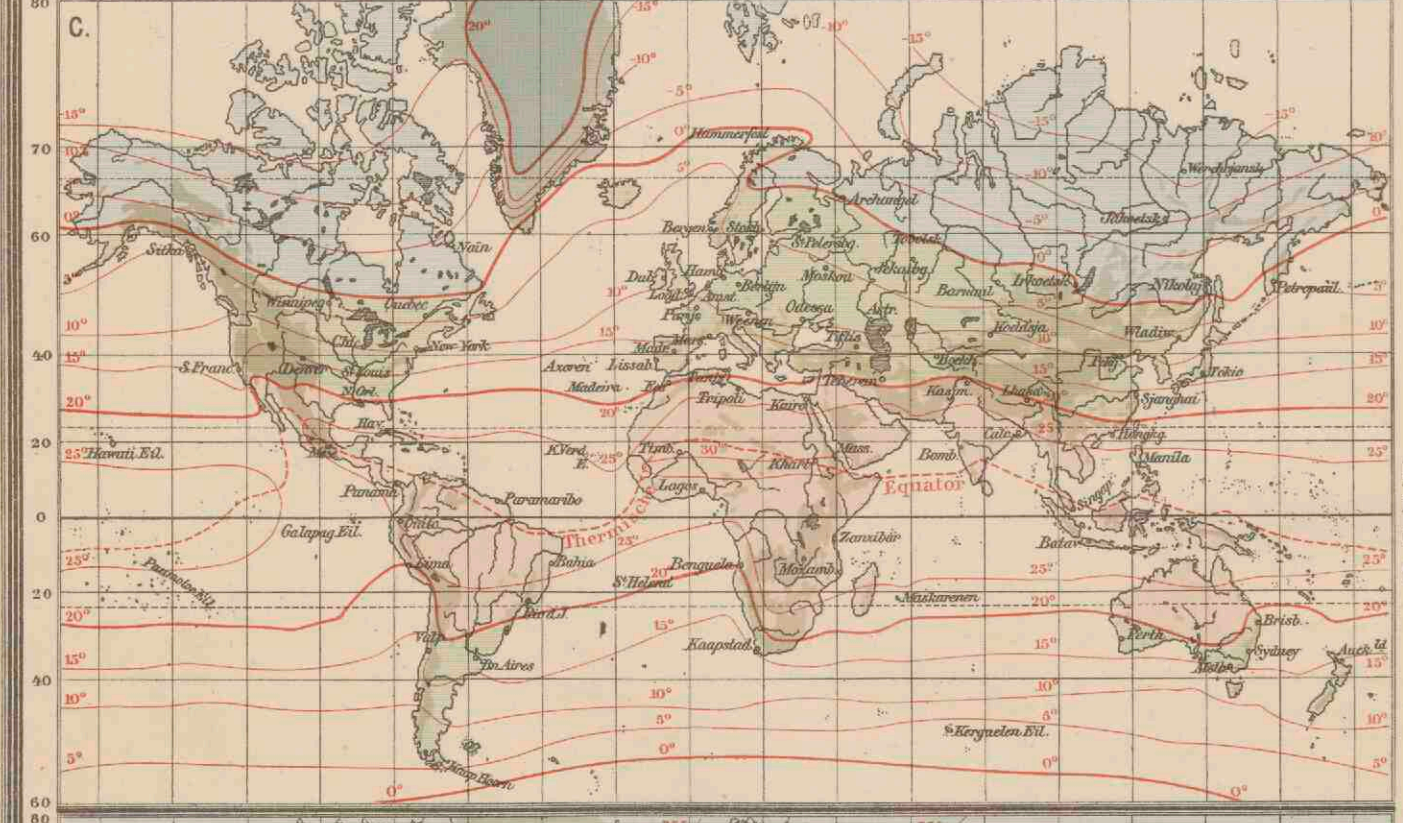




A. JANUARI-ISOTHERMEN, naar W.Köppen



B. JUNI-ISOTHERMEN, naar W.Köppen



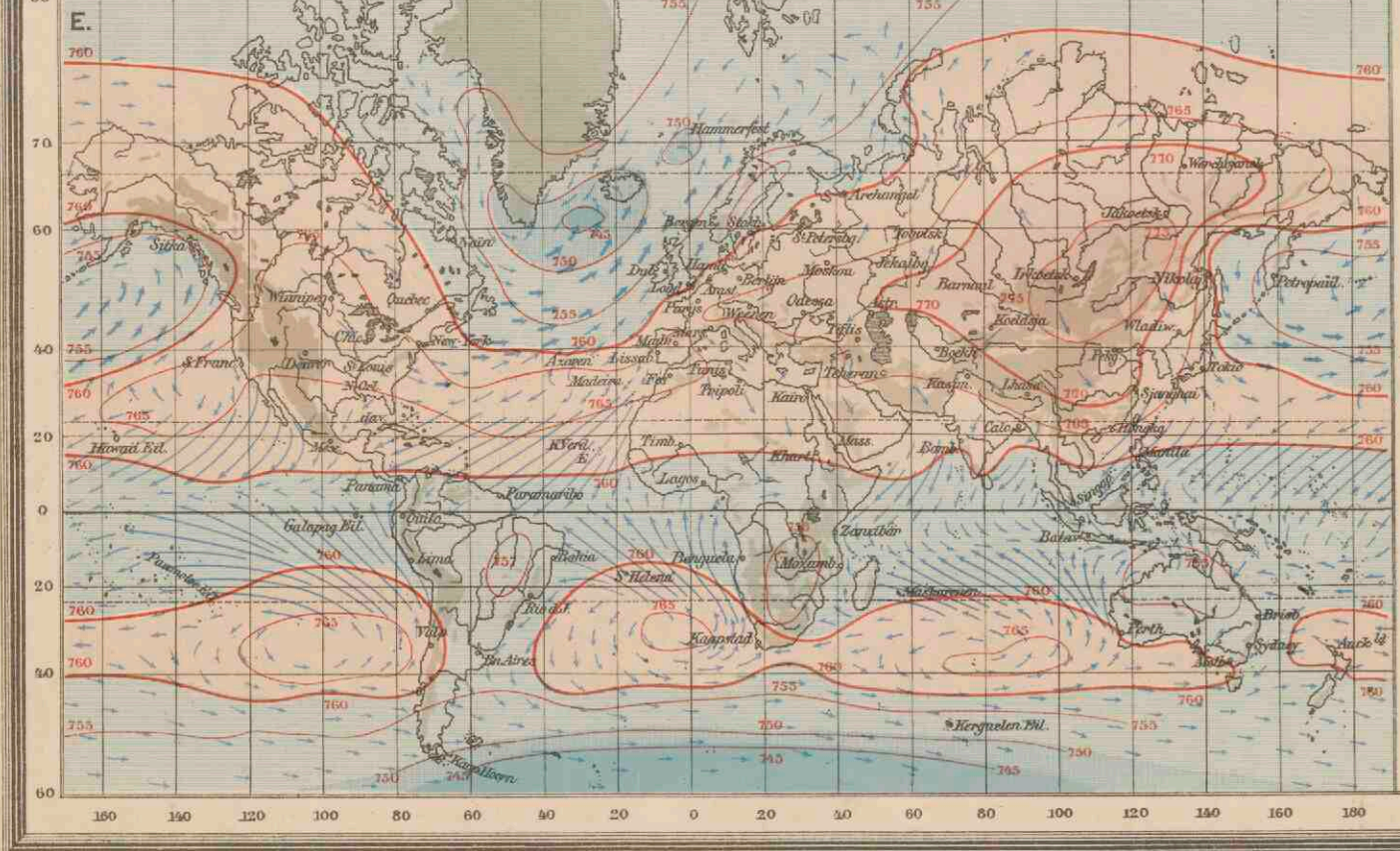
C. JAAR-ISOTHERMEN, naar A. Supan
(In graden Celsius.)

- Boven +20°
- van +20° tot 0°
- van 0° tot +20°
- van +20° tot +30°
- beneden +30°

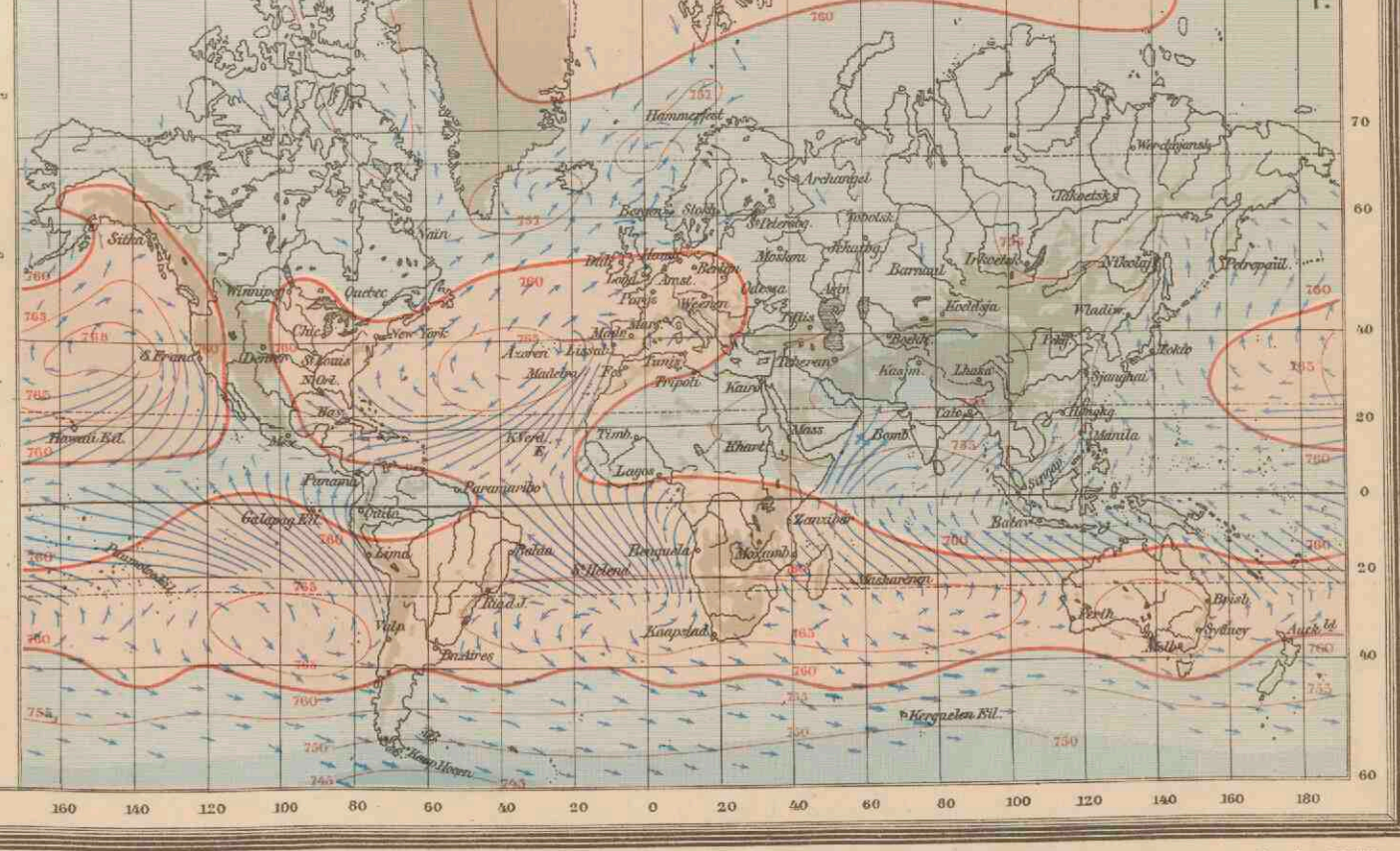


D. ISOAMPLITUDEN, naar A. Supan

- Gemiddelde jaarlijkse tem. peratuurverschillen tusschen de warmste en de koudste maand, in graden Celsius.
- 1-15° Aequatoriaal en zochtimaat.
 - 15-20° Overgangsklimaat.
 - 20-30° Landklimaat.
 - 30-40° boven 60° Uiterste landklimaat.





E. ISOBAREN EN WINDEN, in Januari, naar W.Köppen en G.Schott

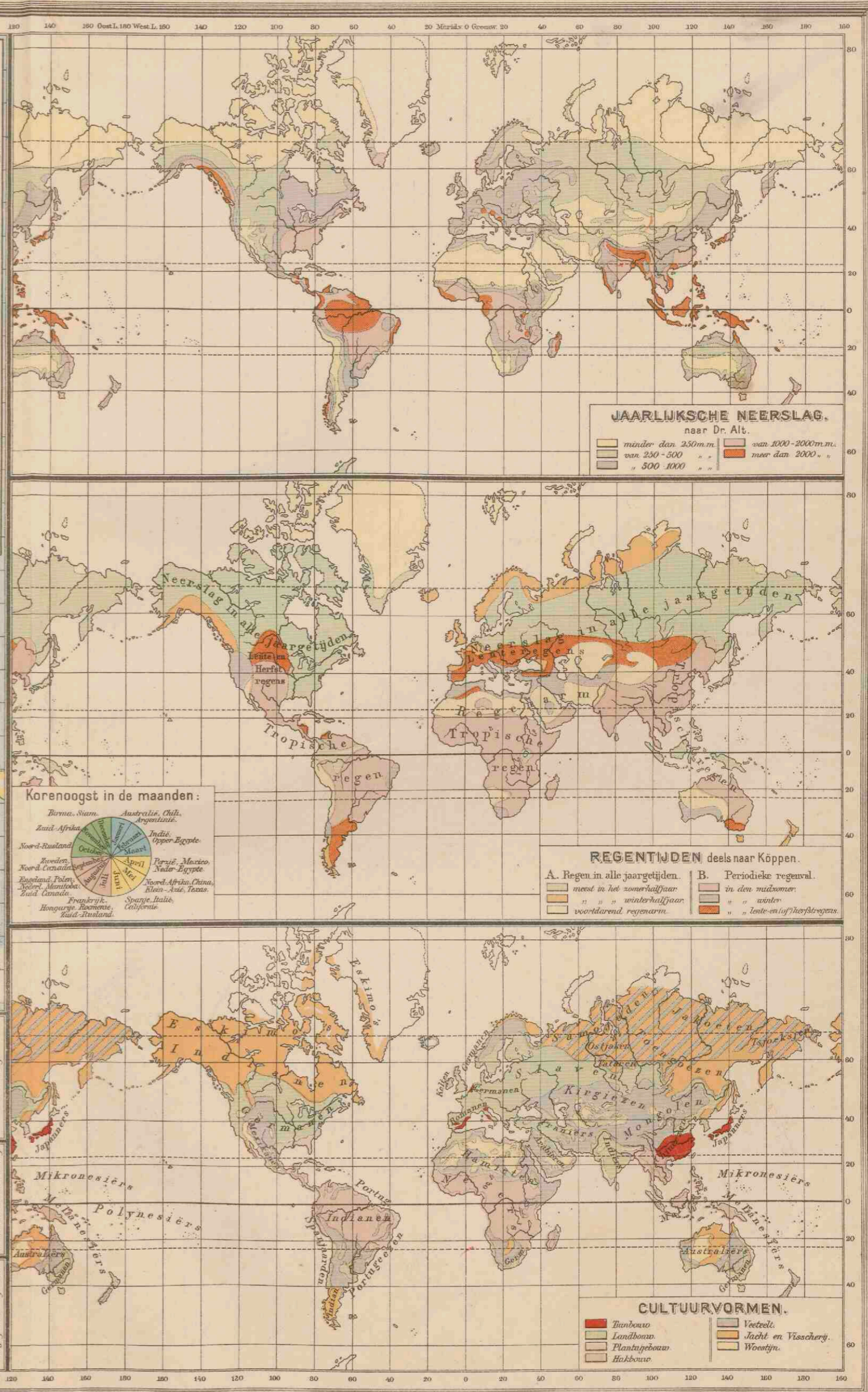
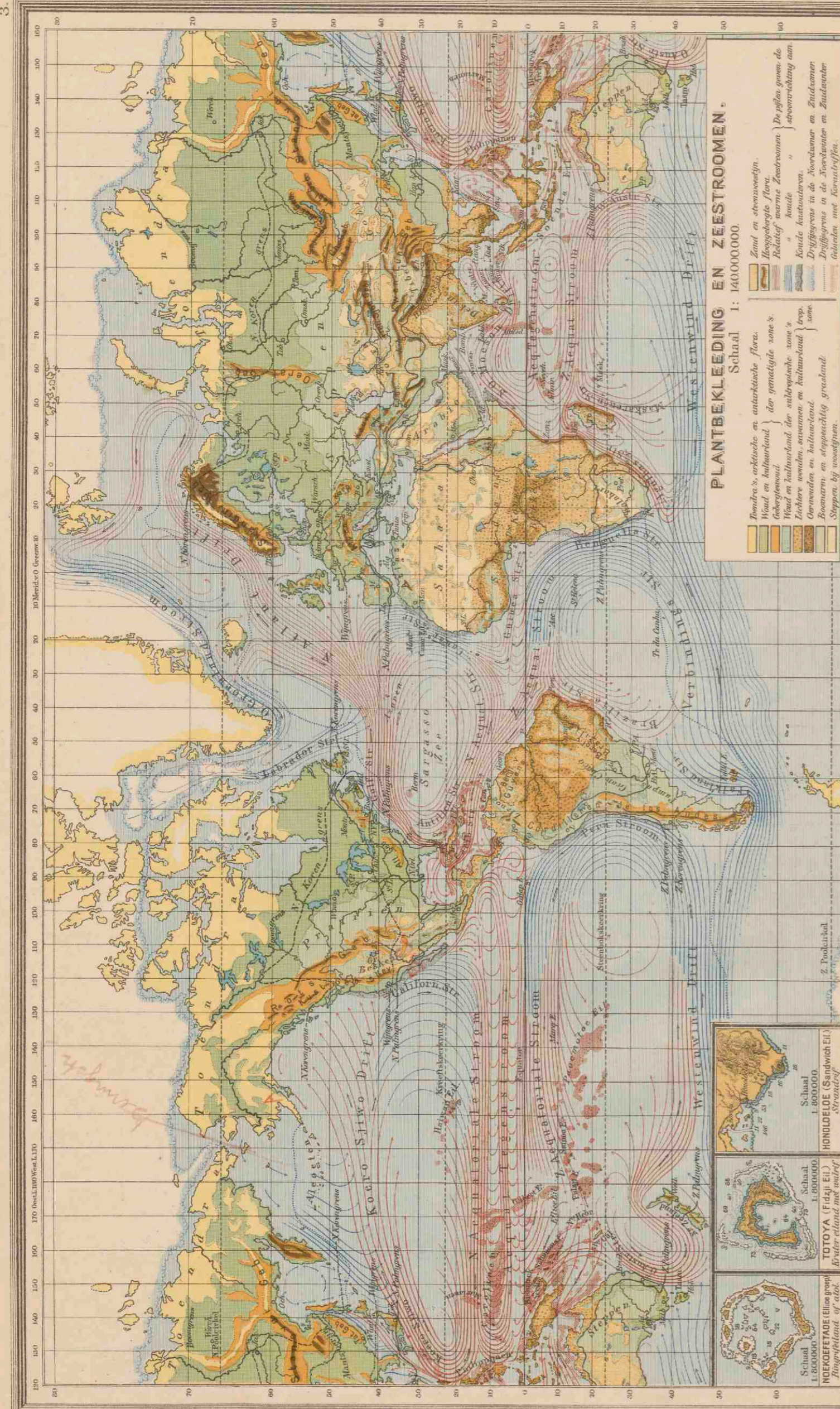



F. ISOBAREN EN WINDEN, in Juli, naar W.Köppen en G.Schott


- Streken met hoogen luchtdruk.
 - Streken met lagen luchtdruk.
- De pijlen geven de gemiddelde windrichting aan.
- Op alle kaarten zijn de streken boven 1000 M. aldus aangegeven.







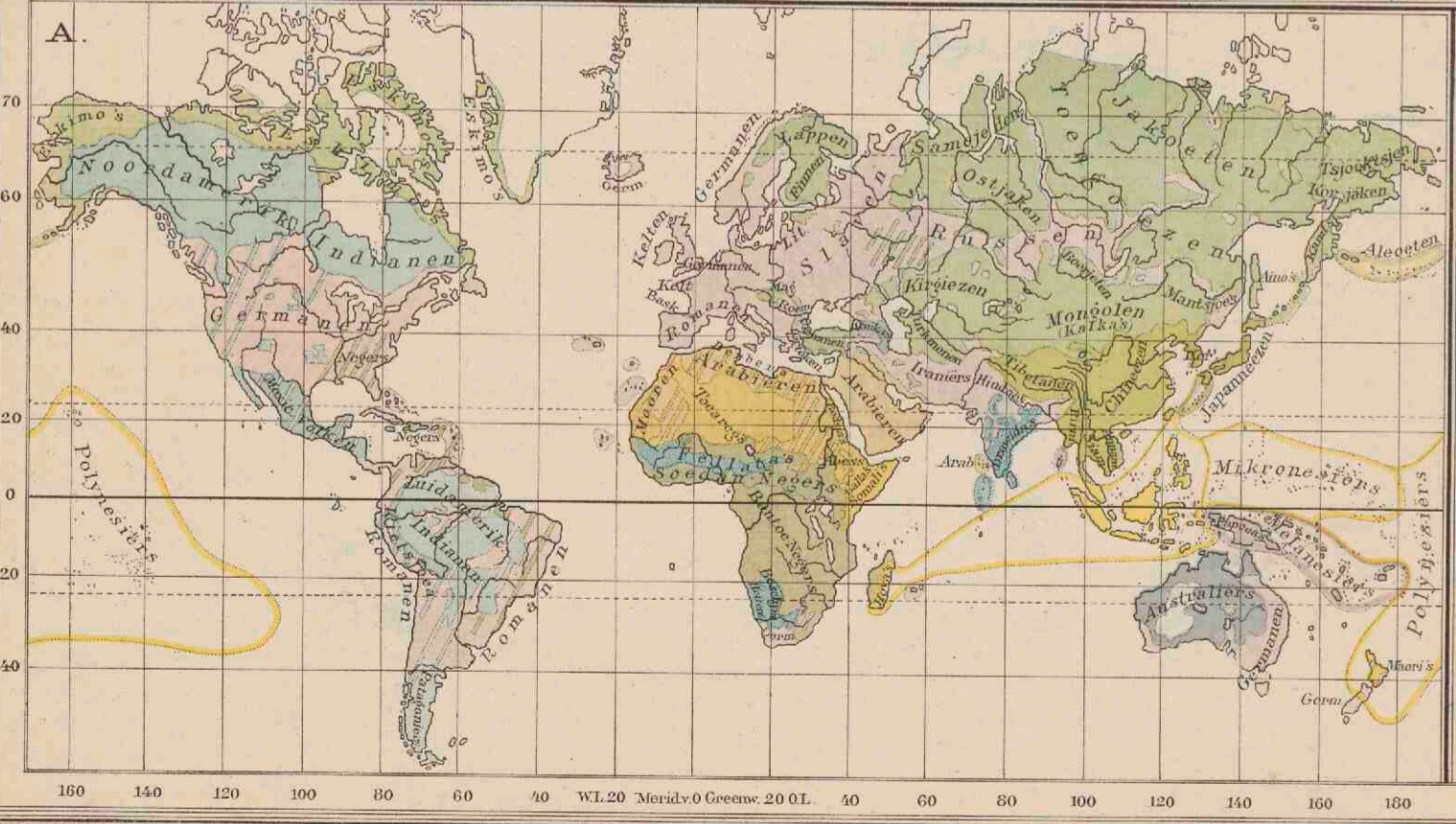




4. De belangrijkste Stoomvaartlijnen voor het wereldverkeer onder Nederlandsche vlag (rood gekleurd).



- STOOMVAART MAATSCHAPPIJ „NEDERLAND”, AMSTERDAM.**
 - 14d. pass.schepen: (passagiers, mail, vrachtoeders): Amsterdam via Southampton, Algiers, Genua, Port Said, Suez, Colombo, Sabang, Belawan, Singapore, Batavia, Tjerebon, Semarang en Soerabaja en eventueel andere Jav. havens.
 - 1/2maand. vrachtd.: Amsterdam, Genua, Colombo, Sabang, Belawan, P. Pinang, Singapore, Batavia en andere havens op Java, of Sabang, Padang, Batavia en andere havens.
 - 14d. Snelvrachtdienst van alle onder b genoemde en eventueel extra havens in den Indischen Archipel (via Hamburg, Bremen en Antwerpen).
- STOOMVAART MAATSCHAPPIJ „ROTTERDAMSCH ELOY”, ROTTERDAM.**
 - 14d. pass.schepen van Rotterdam, via Southampton, Tanger, Marseille, Port Said, Colombo, Sabang, Belawan, Singapore naar Batavia, Semarang en Soerabaja en eventueel andere Jav. havens.
 - 2maand. vrachtd.: Rotterdam via Sabang en Singapore naar de voornaamste havens van Nederlandsch-Oost-Indië.
- NEDERLANDSCHE STOOMVAART MAATSCHAPPIJ „OCEAAN”, AMSTERDAM.**
 - Vr.booten: Amsterdam/Rotterdam en de voornaamste havens in Nederlandsch-Oost-Indië, via Engeland.
 - Vrachtoeders van Rotterdam naar O.-Azië.
- KONINKLIJKE NEDERLANDSCHE STOOMBOOT MAATSCHAPPIJ, AMSTERDAM.**
 - Colon Lijn: 14d. pass.schepen van Hamburg, Amsterdam, Dover en Boulogne naar Barbados, Trinidad, Venezuela, Curaçao, Columbia, Cristobal (Canal Zone), Costa Rica, thuishoofd via de Zuidelijke Havens, Plymouth en Havre.
 - Suriname Lijn: 4w. pass.schepen van Amsterdam, via Madeira, Paramaribo, Georgetown, Trinidad, Venezuela, Curaçao, Port au Prince naar New-York, thuishoofd via de Zuidelijke Havens en Havre.
 - Zuid-Pacifische Lijn: 14d. vr.schepen van Hamburg, Antwerpen, Rotterdam en Amsterdam naar Curaçao en door het Panama Kanaal naar de Westkust van Zuid-Amerika (Columbia, Ecuador, Peru en Chili).
 - Guatemala Lijn: 14-d. vr.schepen van Hamburg, Bremen en Amsterdam naar Porto Rico, Zuid-Cuba, Jamaica, Haiti, Rep. Santo Domingo, Honduras en Guatemala, thuishoofd via Havre.
 - Curaçao Lijn: 14d. vr.schepen van Hamburg en Amsterdam naar Barbados, Trinidad, Venezuela, Curaçao en Columbiaanse havens.
 - New-York-West-Indië Dienst: wek. pass. en vr.schepen van New-York naar Haiti, Curaçao, P. Cabello, La Guaira en havens aan het Maracaibo-Meer en terug naar New-York.
 - Maracaibo Dienst: van Curaçao naar Maracaibo en andere havens aan het Maracaibo-Meer en terug naar Curaçao, aansluiting gevende naar New-York en Europa. Heeft bovendien vaste vrachtdiensten naar de voornaamste havens van het Europ. vastland, N.-Afrika en Voor-Azië (o.a. de Levant-lijnen).
- KONINKLIJKE HOLLANDSCHE LLOYD, AMSTERDAM.**
 - Mail, Passagiers en vrachtoedersdienst tusschen de verschillende havens in den Nederlandsch-Indischen Archipel en enkele Indië-plaatsen, door middel van meer dan 50 geregelde lijnen.
 - Australië-lijn: Circa 2maand. dienst: Batavia, Semarang, Soerabaja, Balikpapan, Makassar, Brisbane, Melbourne, Sidney (eventueel andere Austral. havens).
 - Zuid-China-lijn: Circa maand. dienst van Deli via Singapore naar Zuid-China (Hongkong, Swatow en Amoy).
- VERENIGDE NEDERLANDSCHE SCHEEPVAART MAATSCHAPPIJ, 'S-GRAVENHAGE.**
 - Holland-Britsch-Indië Lijn: 14d. d. Hamburg, Antwerpen en Rotterdam, Genua, Suezkanaal, Karatsji, Bombay, en: Colombo, Madras, Rangoen en Calcutta, eventueel andere havens op de Coromandelkust.
 - Holland-Australië Lijn: Maand. Rotterdam, Amsterdam en Antwerpen via Lissabon en Genua naar Fremantle, Adelaide, Melbourne, Sidney en Brisbane.
 - Holland-Oost-Azië Lijn: 4wek. Hamburg, Amsterdam, Rotterdam en Genua, Suezkanaal, Manila, Hongkong, Shanghai, Nagasaki, Yokohama, Kobe, Dalmi.
 - Holland-Afrika Lijn en Holland-W.-Afrika Lijn: 14d. Hamburg, Amsterdam, Rotterdam, Antwerpen en Lissabon, beurtings via Suez naar Port Soedan, Mombas en Zanzibar, Dares-Salam, Mozambique, Kilimane, Beira, Lorenzo-Marquez, Delagoa Basi en Durban en terug via de Kaap, dan wel via de Kaap naar bovengenoemde plaatsen in omgekeerde volgorde en terug via het Suezkanaal (eventueel worden tusschengelegde havens (Genua) aangedaan).
- HOLLAND-AMERIKA LIJN (NED. AM. ST. MIJ.), ROTTERDAM.**
 - Koninklijke Nederlandse Maildienst tussen Rotterdam en New York, via Boulogne sur Mer en Plymouth.
 - Wekelijks voor passagiers- en vrachtoeders.
 - Geregelde dienst vrachtschepen: Rotterdam naar New-York, Boston, Philadelphia, Baltimore, New Fort News en Norfolk.
 - Cuba-Mexico dienst: Passagiers- en vrachtschepen van Rotterdam en Antwerpen via Le Havre en Spanje naar Cuba, Mexico en New-Orleans.
 - North-Pacific-Coast-Line: Vrachtschepen gezamenlijk met de Royal Mail Steam Packet Company, van Rotterdam via Southampton door het Panama Kanaal naar de havens van de Noord-Pacifiekust.
- HOLLAND-Z.-AFRIKA LIJN; vaart in de VERENIGDE NEDERLANDSCHE SCHEEPVAART MAATSCHAPPIJ, 'S-GRAVENHAGE.**
 - Rotterdam-Londen (Batavier Lijn), passagiers- en goederendienst.
 - Bovendien vr.diensten op Hamburg, Spanje en Bordeaux.
- STOOMVAART MAATSCHAPPIJ „ZEELAND”, VLISSINGEN.**
 - Koninklijke Nederlandse Postvaart. Dagdienst pass., mail en goed. Vlissingen-Harwich.
- JAVA-BENGALEN LIJN (door 1, 2, 3).**
 - Maandelijkse vrachtoedersdienst tusschen Nederlandsch Oost-Indië en Rangoen en Calcutta.
- HALCYON-LIJN.**
 - Rotterdam-La Plata (Buenos Aires, Montevideo en Rosario) om de 14 dagen.
- JAVA-NEW-YORK LIJN (door 1, 2, 3 en ALFRED HOLT & Co.).**
 - 14-d. vr. Oost-Indië en New-York, via Singapore door het Suezkanaal.
- ROTTERDAM-ZUID-AMERIKA LIJN (8. NIEVELT GOUDRIAN & Co. en 6).**
 - 14-d.: Hamburg, Rotterdam en Antwerpen naar Rio de Janeiro, Santos, Montevideo, en Buenos Aires eventueel Pernambuco en Bahia.
- HOLLAND-WEST-AFRIKA LIJN (7, 10, 6).**
 - Onderhouden gezamenlijk de volgende diensten:
 - Gouddienst: 3wek.: Hamburg, Amsterdam/Rotterdam, Bordeaux, naar Las Palmas, Tenerife, Dakar, Bathurst, Freetown, Monrovia, Grand Bassa, Cape Palmas, Cape Coast Castle en terug.
 - Kameroendienst: 4wek.: Hamburg, Amsterdam/Rotterdam, Bordeaux, naar Dakar, Accra, Lagos, Fernando Po, Libreville, Port Gentil en terug.
 - Congodienst: 2m.: Hamburg, Amsterdam/Rotterdam, Antwerpen, Bordeaux, Lissabon naar Las Palmas, Tenerife, San Thomé, Cabinda, Boma, Matadi, Loanda, Lobito Bay, Benguela, Mossamedes en terug.



KOLONIËN EN WERELDVERKEER

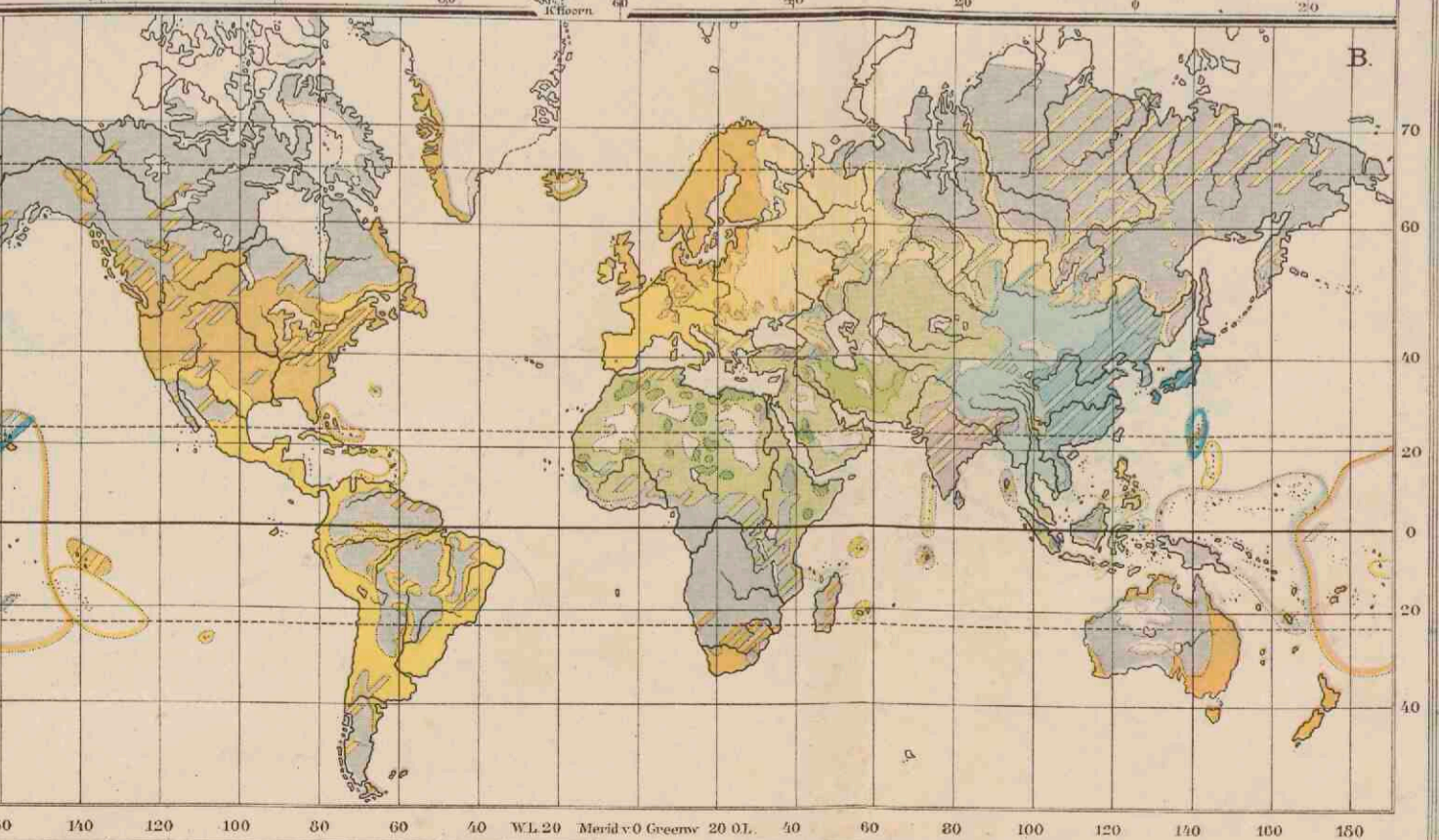
- Nederlandsch. Japansch. Italiaansch. Belgisch.
 - Britsch. Russisch. Spaansch. Vereenigde St.
 - Fransch. Portugeesch. Deensch.
 - Staten zonder koloniën en bezittingen.
- Vreemde Stoombootlijnen. — Nederlandsche Stoombootlijnen.
- o. Steden met meer dan 500,000 inw.

MENSCHENRASSEN

- | | |
|-------------------------------------|--------------------------------|
| Indo-Europ. rassen of Indo-Germanen | Mongolen |
| Semieten | Zuidwestelijke Mongolen |
| Homoniden | Koreaanse of Japannees. |
| Kaukasische volken | Noordelijke Mongolen |
| Indiënen | Esquimo's en Beringsvolken |
| North-Amerikaanse Indiënen | Negers |
| Zuid-Amerikaanse Indiënen | Sociale Negers |
| Mexicaan en Rio-grand-volken | Polinesische |
| Dravida's | Australië |
| Maleiers | Hottentotten en Boschjesnamen. |
| Papoea's | |

GODSDIENSTEN

- | | |
|---|----------------------|
| Christenen: | Mohammedanen: |
| Protestanten | Semieten |
| Romeesch Katholischen | Sjuelen |
| Orienteel Katholischen | Smoed. |
| Andero Christenen (Armeniers, Kopten, etc.) | |
- Andero Godsdiensten:**
- Bouddhisten
 - Aanhangers Confucius
 - Schintolten
 - Brahmanen
 - Hedden.



Directe Stoomvaartlijnen onder vreemde vlag.

DEUTSCH-AUSTRALISCHE DAMPFSCHIFFGES. (Duitsch) om de 4 weken van Rotterdam naar Java.

BLACK DIAMOND STEAMSHIP CORPORATION (Amerik.) om de ca. 10 dagen van Rotterdam naar New-York en om de 14 dagen van Rotterdam naar Boston, Baltimore, Norfolk en Newport News.

COUNTY LINE (Eng.) om de 14 dagen van Rotterdam naar Canada.

DET OST ASIATISCHE KOMPAGNI (Deensch) om de 4 weke van Rotterdam naar O.-Azië.

AMERICAN PALMETTO LINE (Amerik.) om de 4 weken van Rotterdam naar Charleston, Jacksonville en Savannah.

NIPPON-YUSEN-KAISHA (Jap.) om de 14 dagen van Rotterdam naar Oost-Azië.

ALFRED HOLT Co., ELLERMAN & BUCKNALL STEAMSHIP Co. (Eng.), HAMBURG AMERIKA LIJN en NORDDEUTSCHER LLOYD (Duitsch) gec. 3 wekelijksche dienst van Rotterdam naar Oost-Azië.

HUGO STINNES LINIEN (Duitsch) om de 4 weken van Rotterdam naar Oost-Azië.

BRITISH INDIAN STEAM NAVIGATION Co. (Eng.) om de 3 weken van Rotterdam naar Britsch-Indië.

WELL LINE OF STEAMERS (Eng.) om de 4 weken van Rotterdam naar Britsch-Indië.

DEUTSCH-AUSTRALISCHE DAMPFSCHIFF GES., NORDDEUTSCHER LLOYD (Duitsch) en THE OCEAN STEAMSHIP Co. (Eng.) gec. 3-wekelijksche dienst van Rotterdam naar Australië.

UNION CASTLE LINE (Eng.) om de 14 dagen van Rotterdam naar Z.-Afrika.

DEUTSCHE AFRIKA-DIENST: (Deutsche Ost-Afrikalinie, Woermannlinie en Hamburg-Bremen-Afrikalinie) (Duitsch) elke week van Rotterdam, hetzij voor Zuid- of West-Afrika.

ELDER DEMPSTER LINE (Eng.) 3 maal per maand van Rotterdam naar West-Afrika.

HARWICH LINE: (pass. en mail) Hoek v. H.--Harwich (Gr. Eastern Railway Comp.).

ROLANDLINIE, KOSMOSLINIE en HAMBURG--AMERIKA LINIE (Duitsch) gezamenlijke 14-daagsche dienst van Rotterdam op Ecuador, Chili en Peru.

SOUTHERN STATES LINE (Amerik.) 14-daagsche dienst van Rotterdam op New-Orleans, op Galveston en op Houston.

ROYAL MAIL STEAM PACKET Co. (Eng.) om de 14 dagen gezamenlijk met de HOLLAND--AMERIKA LIJN van Rotterdam naar de North Pacific.

LLOYD BRASILEIRO (Braziliaansch) om de 14 dagen van Rotterdam op Brazilië.

OSAKA SHOSEN KAISHA (Japansch) om de 14 dagen van Rotterdam op O.-Azië.

MOBILE OCEANIC LINE (Amerik.) 14-daagsche dienst van Rotterdam naar Pensacola, Mobile en Gulfport.

SWEDISK EAST ASIATIC Co. (Zweedsch) om de 4 weken van Rotterdam naar Oost-Azië.

PENINSULAR AND ORIENTAL Co. (Eng.) om de 4 weken van Rotterdam naar Oost-Azië.

DEUTSCHE D. G. HANSA (Bremen) Amsterdam--Perzische Golf.

BYRON STEAMSHIP COMP. (Londen) Rotterdam--La Plata rivier;

Rotterdam--Beyrouth, Haifa, Jaffa, Alexandrië;

Rotterdam--Constantza, Galatz, Ibrail.

HANZEN LIJN (Kopenhagen) Rotterdam--Oostkust van Spanje.

ADRIA LIJN (Triëst) Rotterdam en Amsterdam--Triëst.


LAANE LINE Ltd. (Detroit) Amerikaansche Groote Meren--Rotterdam.

BLUE STAR LINE: Noord-Pacific lijn op Rotterdam.

FRENCH LINE (Comp. Génér. Transatlantique) van Centraal Amerika op Rotterdam.

PRINCE LINE (Londen) New-York--Java.

KERR STEAMSHIP Co. (New-York) Noord-Pacifickust op Ned. Indië.





EUROPA.
 Schaal 1:15.000.000.

0 50 100 200 300 400 500 600 700 800 900 1000 1100 1200 1300 1400 1500 1600 1700 1800 1900 2000 2100 2200 2300 2400 2500 2600 2700 2800 2900 3000 3100 3200 3300 3400 3500 3600 3700 3800 3900 4000 4100 4200 4300 4400 4500 4600 4700 4800 4900 5000 5100 5200 5300 5400 5500 5600 5700 5800 5900 6000 6100 6200 6300 6400 6500 6600 6700 6800 6900 7000 7100 7200 7300 7400 7500 7600 7700 7800 7900 8000 8100 8200 8300 8400 8500 8600 8700 8800 8900 9000 9100 9200 9300 9400 9500 9600 9700 9800 9900 10000

Zee tot 200 M.
 Zee 200-2000 M.
 Zee dieper dan 2000 M.

Laagland beneden den Zeespiegel.
 Mezen

Laagland
 0-200

Heuveland en laag Bergland
 200-500

Middelh. en Hoogland
 500-1500


Hoogbergen en Hoogland
 1500-5000


Bergkuppen en Ketenen hoger dan
 5000

Tundra's
 Woestijnen
 Moerassen.

Zeebraktesmeren.
 Begijn v.d. bevaarb. van de rivieren.

Hoogtecijfers (staand) en Diepte cijfers (liggend) in Meters.










EUROPA

Schaal 1: 15.000.000.



- PLAATSSEN van meer dan 1 mill. inw.
 - PLAATSSEN 1 mill tot 500.000 inw.
 - Plaatsen 500.000 - 100.000
 - Plaatsen 100.000 - 50.000
 - Plaatsen minder dan 50.000
- De hoofdsteden zijn onderscreept. — Kabels.
Belangrijke spoorwegen.



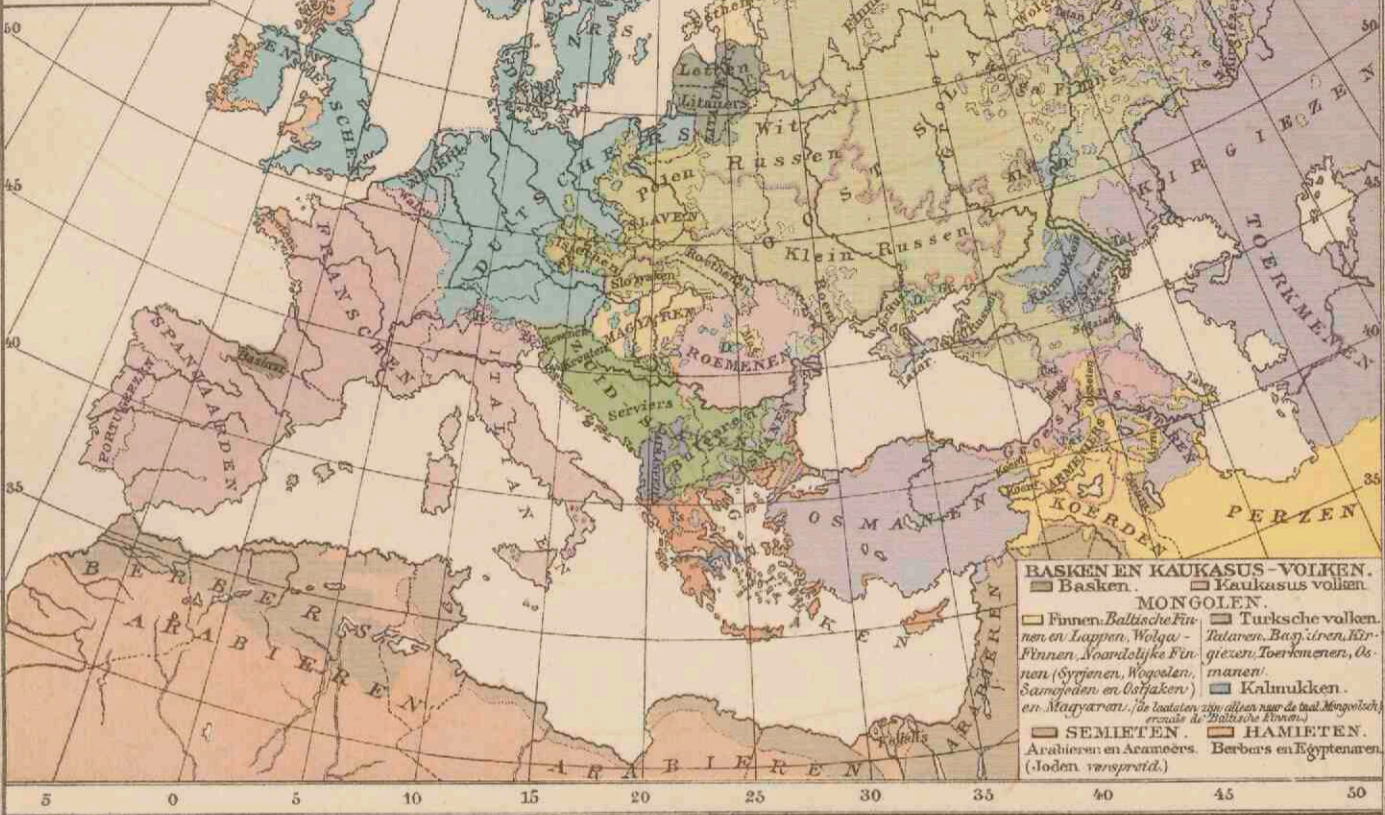




DE VOLKSSTAMMEN VAN EUROPA.

INDO-EUROPEANEN.

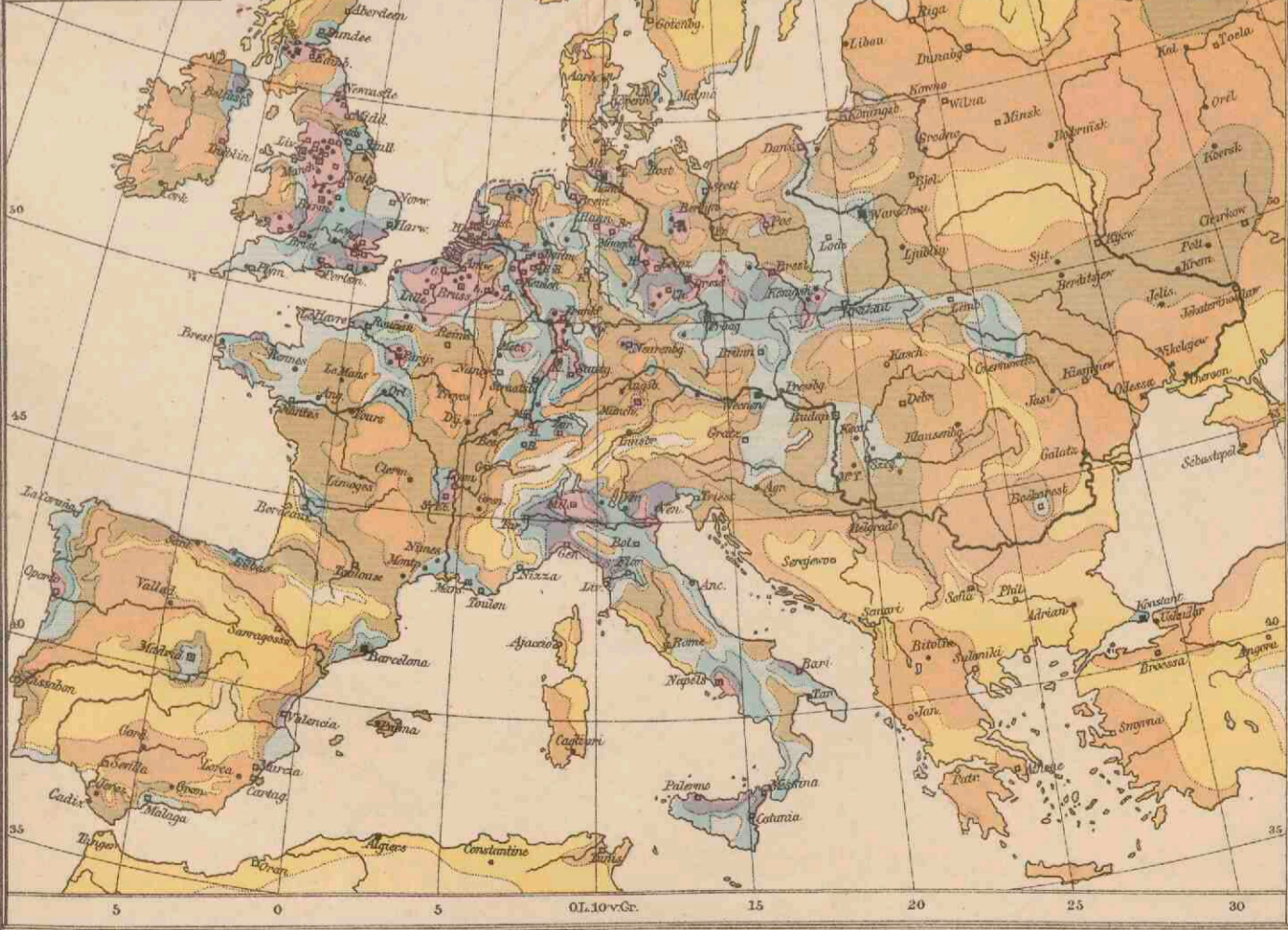
- Germanen, Duitchers, Noorlanders, Engelschen en Skotsche Schotten.
- Romanen, Franschen, Wielen, Spaanschen, Portugezen, Italianen, Ehdio-Romanen, Maltaars, Roemenen en Belduaren.
- Grieken.
- Kelten, Galen, Ieren en Bretons.
- Latijnsche Slavische Talen, Oosten-Enorden en Perzen.
- Albaneezen.
- Slaven:
 - Oost-Slaven (Groot-Wit-Russen, Klein-Russen, Boehaemen).
 - West-Slaven (Polen, Wenden, Tsjechen en Slaven).
 - Zuid-Slaven (Slovenen, Kroaten, Serviezen en Bulgaren).
 - Litauwen, Litauwen en Letzen.





- Basken.
- Kaukasus-volken.
- Mongolen:
 - Finnen, Baltische Finnen en Lappen, Wolga-Finnen, Noordelijke Finnen (Gyrginen, Wogolen, Samoedien en Ostjaken).
 - Turksche volken: Tataren, Basjiëren, Kirgizen, Toerkenen, Osmanen.
 - Kalmukken.
- Semiëten: Arabieren en Acamiezen.
- Hamieten: Berbers en Egyptenaren. (Joden verspreid.)

DICHTHEID VAN BEVOLKING.

- Meer dan 200 bewoners per K.M.²
- 150 - 200
- 100 - 150
- 75 - 100
- 50 - 75
- 25 - 50
- 10 - 25
- 1 - 10
- minder dan 1.
- Steden van meer dan 1 mill. inv.
- 500.000 - 1 mill.
- 100.000 - 500.000
- 50.000 - 100.000
- minder dan 50.000








O. L. v. Greenwich


NEDERLAND. GRONDSOORTEN.

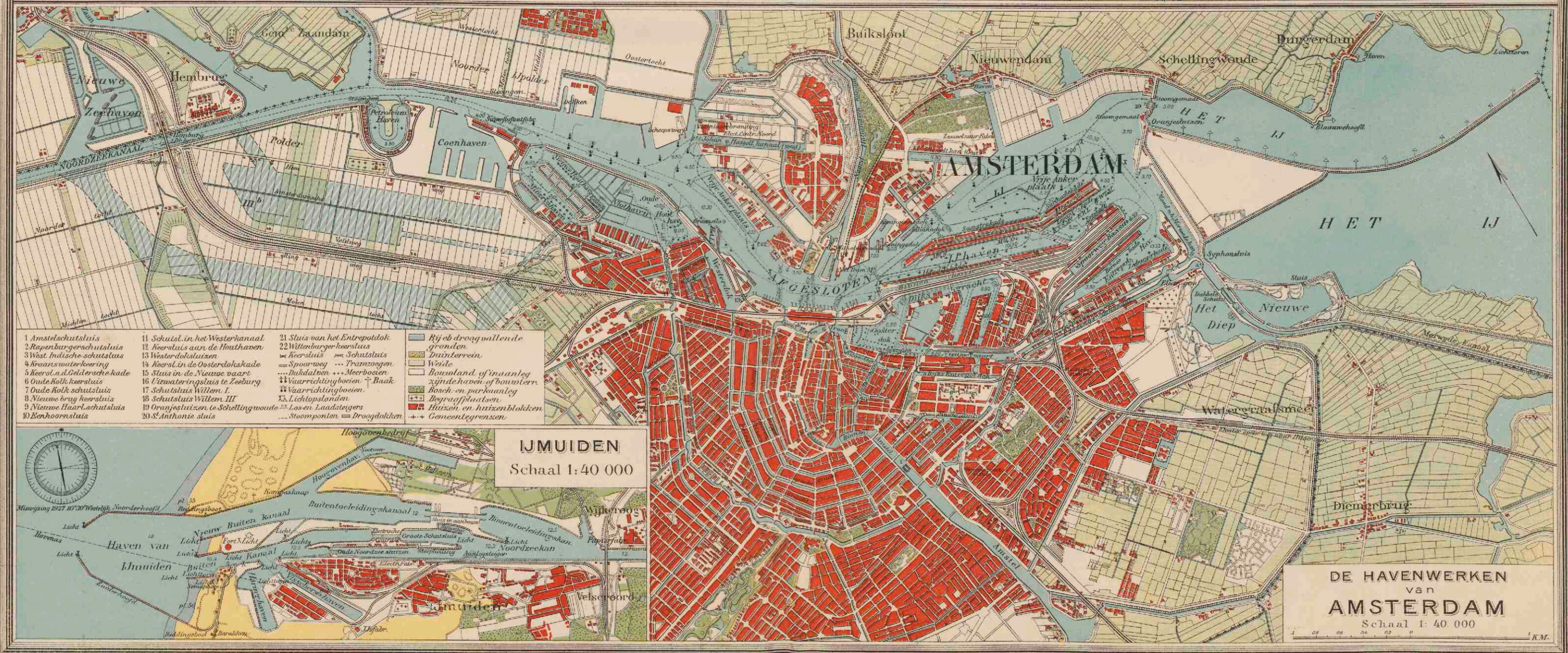
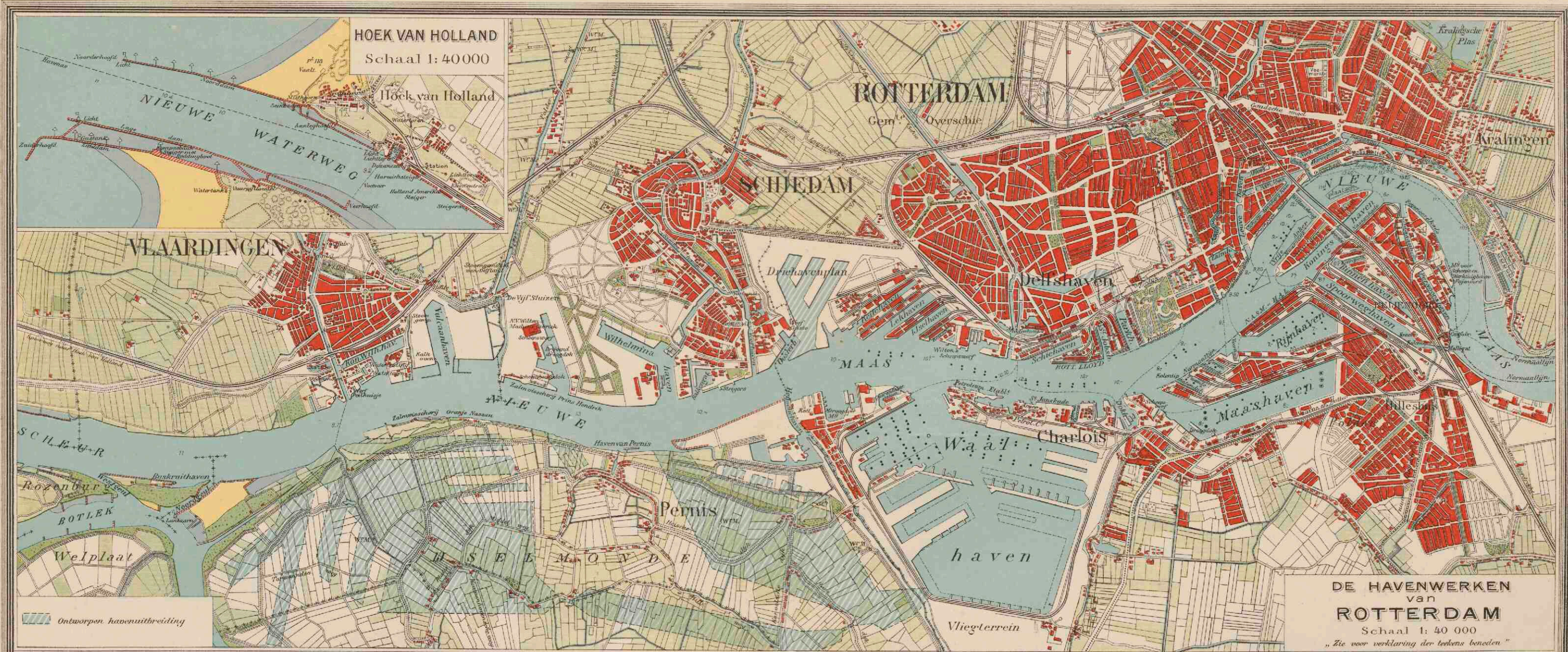
Schaal 1:800.000.



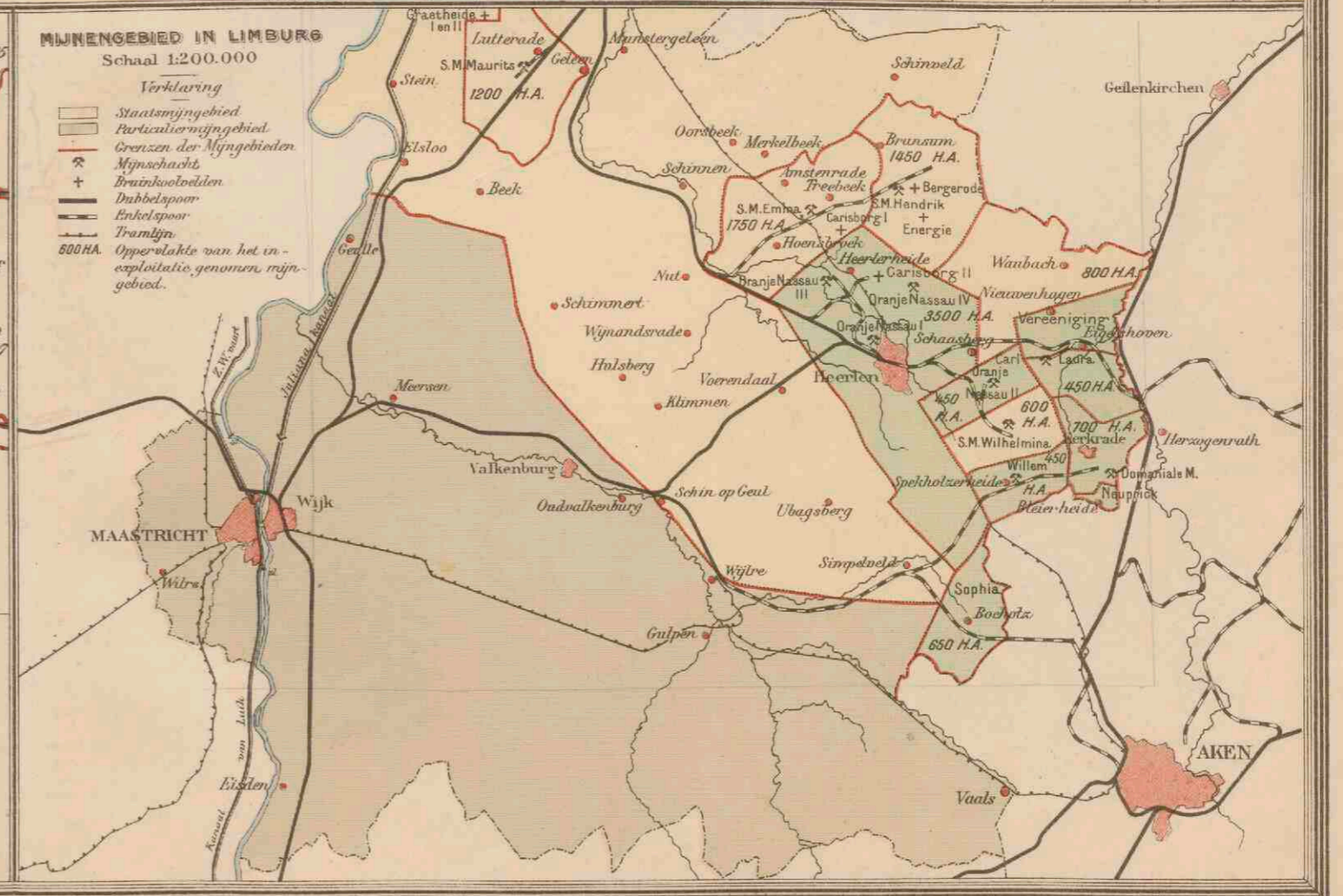
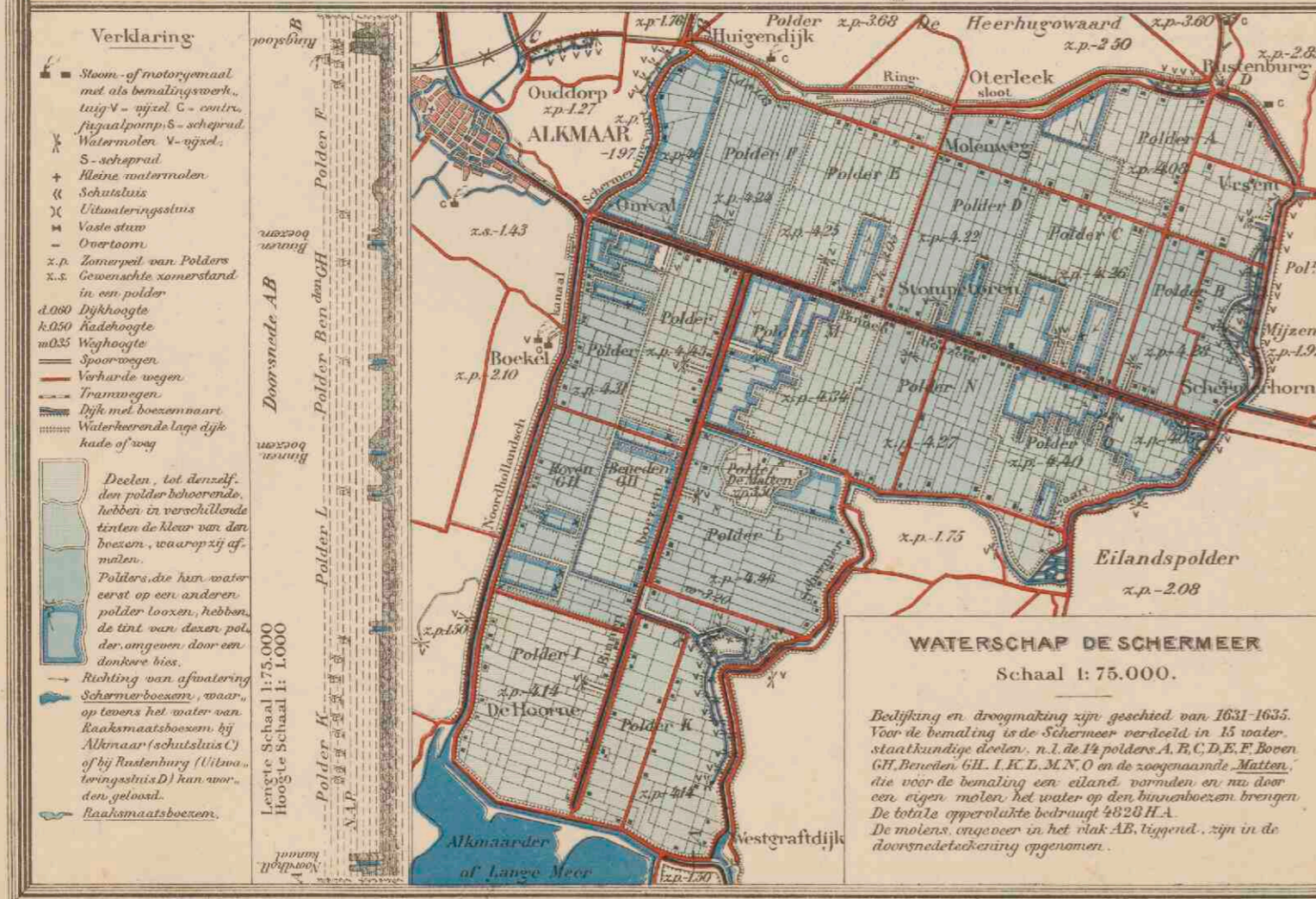
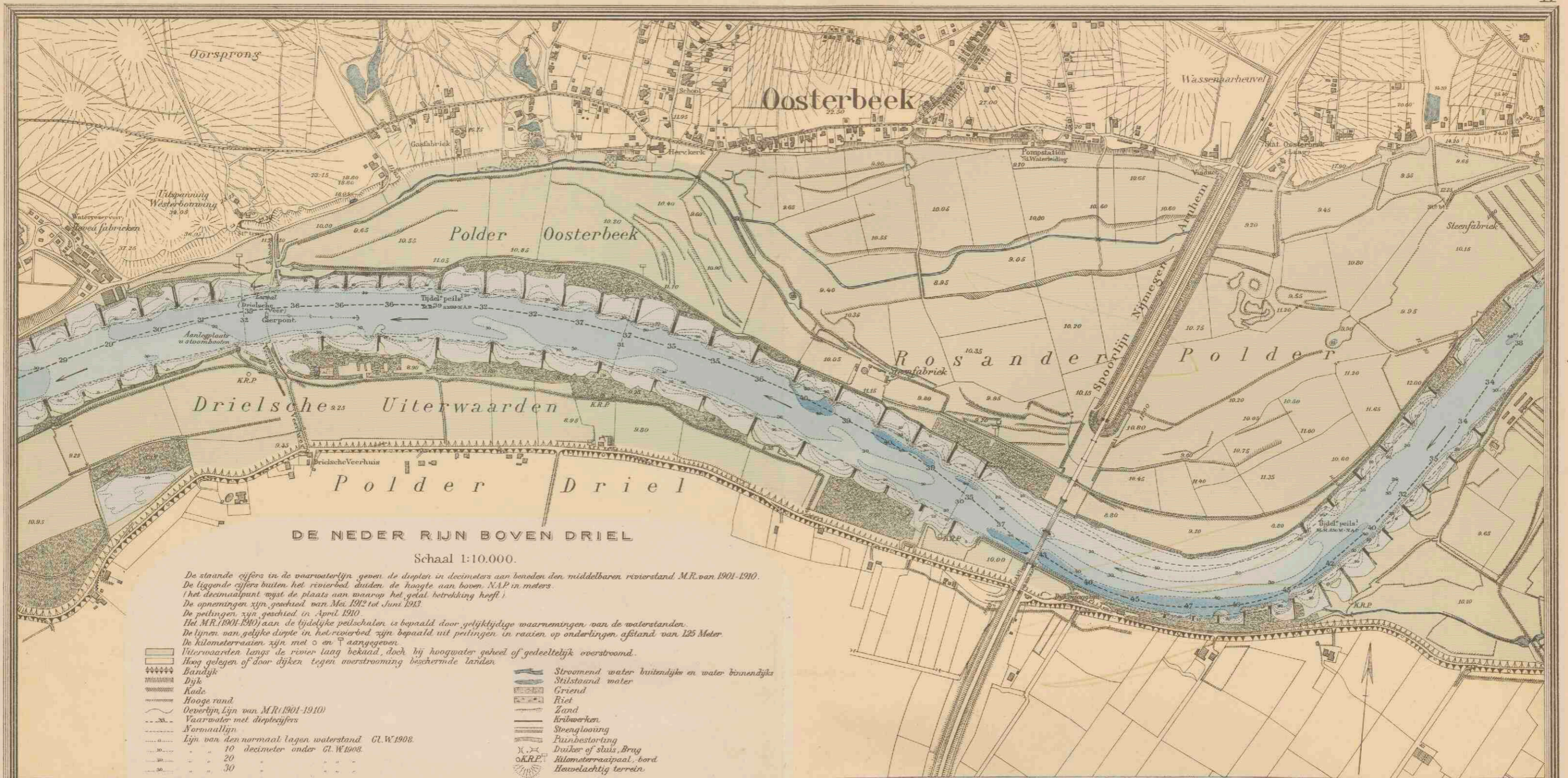
- Dainen en Zandstavingen. Bij de droogvallende gronden.
- Klei. Land- en grintgronden.
- Bodebezetting. Loof of Limburgsche Mei.
- Laag en Moerasveen. Verticale gronden.
- Hoogveen (niet afgegraven). Secundaire gronden.
- Hoogveen (afgegraven of ontgonnen).
- PLAAZSEN van meer dan 100 000
- PLAAZSEN van 50 - 100 000
- Plaatsen van 20 - 50 000
- Plaatsen van 10 - 20 000
- Plaatsen van minder dan 10 000 inv.




















HOOGTEKAART VAN DE VELUWE.
 Schaal 1:400.000.
 Verklaring als voor de Hoogtekaart van Nederland


NEDERLAND
HOOGTEKAART
 Schaal 1:800.000

Verklaring der tinten.
 (De cijfers aanduidende de hoogtelijnen, zijn genomen ten opzichte van N.A.P.)

Zeediepten	Duinen en stranden.
Hoogwaterlijn	
Laagwaterlijn	
Dieptelin van 25 d.M. (beneden laagwater)	
Dieptelin van 50 d.M. (beneden laagwater)	

-5 -2.5 -1 N.R. +1 +3 +5 +10 +20 +30 +40 +50 +70 +100 +150 +200 +300 Meter






O. L. v. Greenwicht

NEDERLAND


OVERZICHTSKAART


Schaal 1:800 000



- Rivieren, die met de zee in open verbinding staan
- Rivieren, door sluisen enz. van het buitenwater afgesloten
- Boezemwater
- Uitgevoerde Plaanen
- Kanalen, Voorzover zij tot de groote waterwegen behooren zijn ze aangegeven.
- Dijken langs de zee of de open rivieren
- Hoogwaterlijn
- Laagwaterlijn
- De bij eb droogvallende gronden
- Spoorwegen met dubbel spoor
- Spoorwegen met enkel spoor
- Spoorwegen in aanleg
- De douanergrensplaatzen zijn onderstreep.
- PLAATSEN van meer dan 100 000
- PLAATSEN van 50 - 100 000
- PLAATSEN van 20 - 50 000
- PLAATSEN van 10 - 20 000
- PLAATSEN van minder dan 10 000 inv.
- Reddingmiddelen
- Kustlichten
- Lichtschepen
- Stat. draadtelegr.




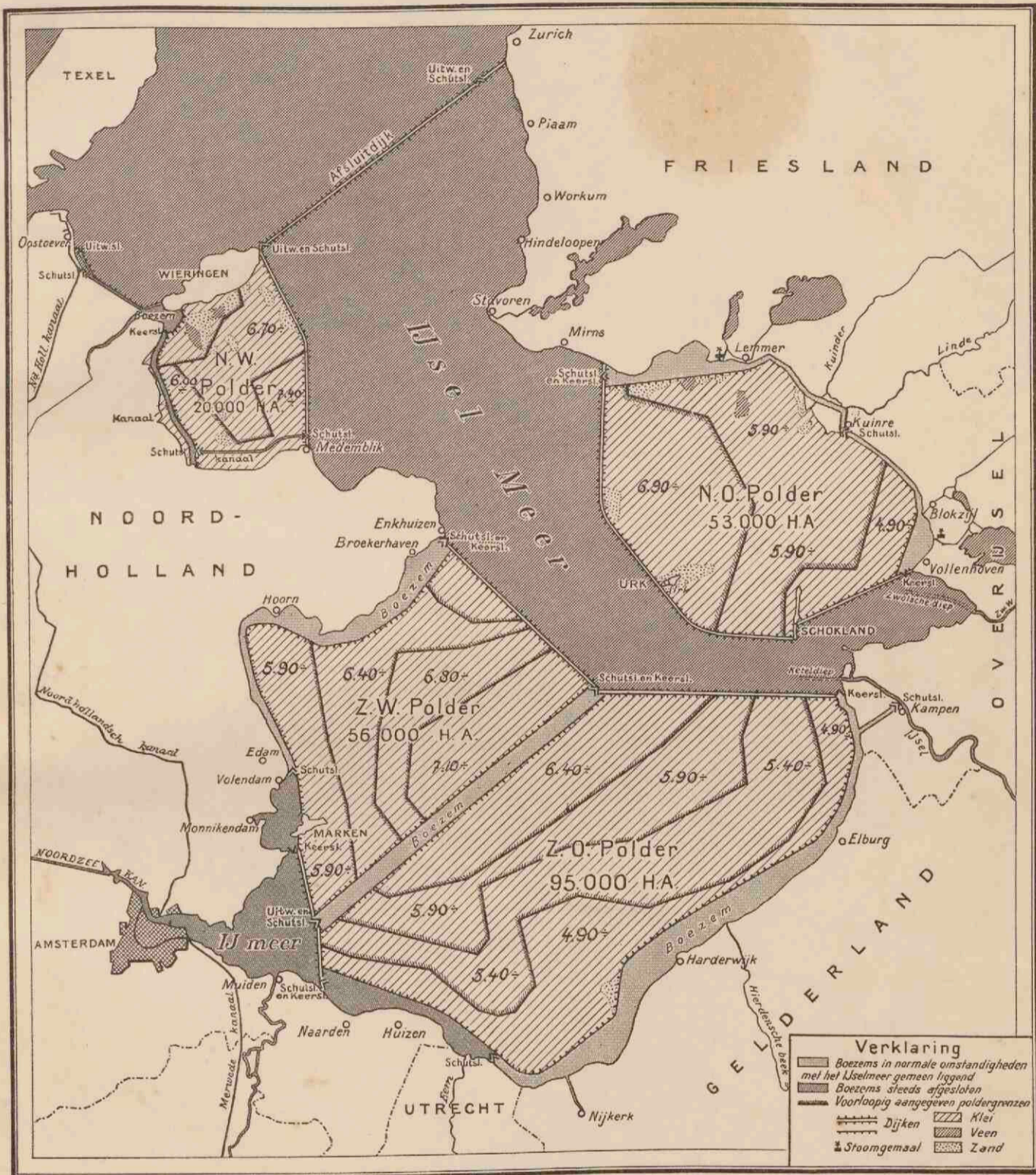






**NOORD-EN ZUID-HOLLAND
EN UTRECHT.**







ALGEMEEN PLAN DROOGMAKING ZUIDERZEE 1925



**GRONINGEN, FRIESLAND,
DRENTE EN OVERIJSEL.**





75




GELDERLAND.


De Knaar ZUIDERZEE

NOORD-BRABANT.

Schaal 1:400,000

Cart. Inst. J.B. Wolters





ZEELAND.

Verklaring voor de provinciekaarten.

De kleuren van de grondsoorten zijn dezelfde als op kaart 9.

- Droogmakerijen. Bij de droogvallende gronden.
- Duinen en Zandstuivingen.
- Hoogwaterlijn
- Laagwaterlijn
- Lijn van 25 d.M. beneden laagwater.
- Lijn van 50 d.M.
- Lijn van 80 d.M.
- De wateren, die steeds vrij afstromen, zijn blauw, de overige zwart.
- Voornaamste kanalen voor het scheepvaartverkeer.
- Bevaarbare kanalen en vaarten.
- Minder goed bevaarbare wateren, meest voor waterdrijfkracht.
- Keerlus Schutsluis Sluis
- Dijken Overlaat Sloombestrijdingsliniën
- Duiker (in verband met de spoortuinen.)
- Radio-station Vliegtuigen.
- Spoorwegen Tramwegen

PLAATSEN van meer dan 100.000 inwoners

PLAATSEN van 50.000 inwoners

PLAATSEN van 20.000 inwoners

PLAATSEN van 10.000 inwoners

PLAATSEN van minder dan 10.000 inwoners

Provinciale grenzen

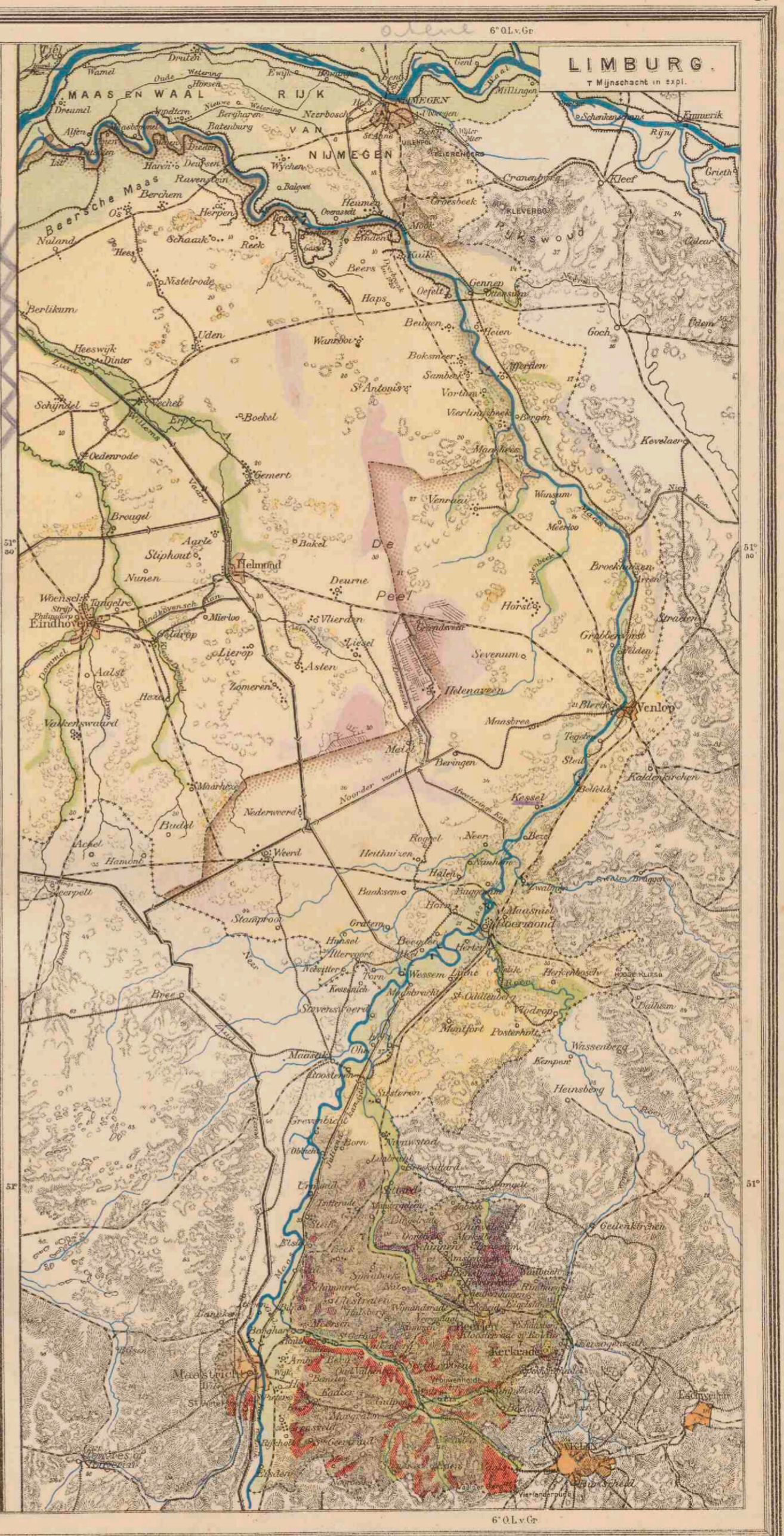
De namen van eenige groote gemeenten, die niet tevens droppanamen zijn, zijn aldus: Hontenisse, Het Bilt, ingesloten.


De terreineijfers wijzen de hoogte aan ten opzichte van N.A.P. (vergelijk de verklaring op de Hoogtekaart van Nederland.)




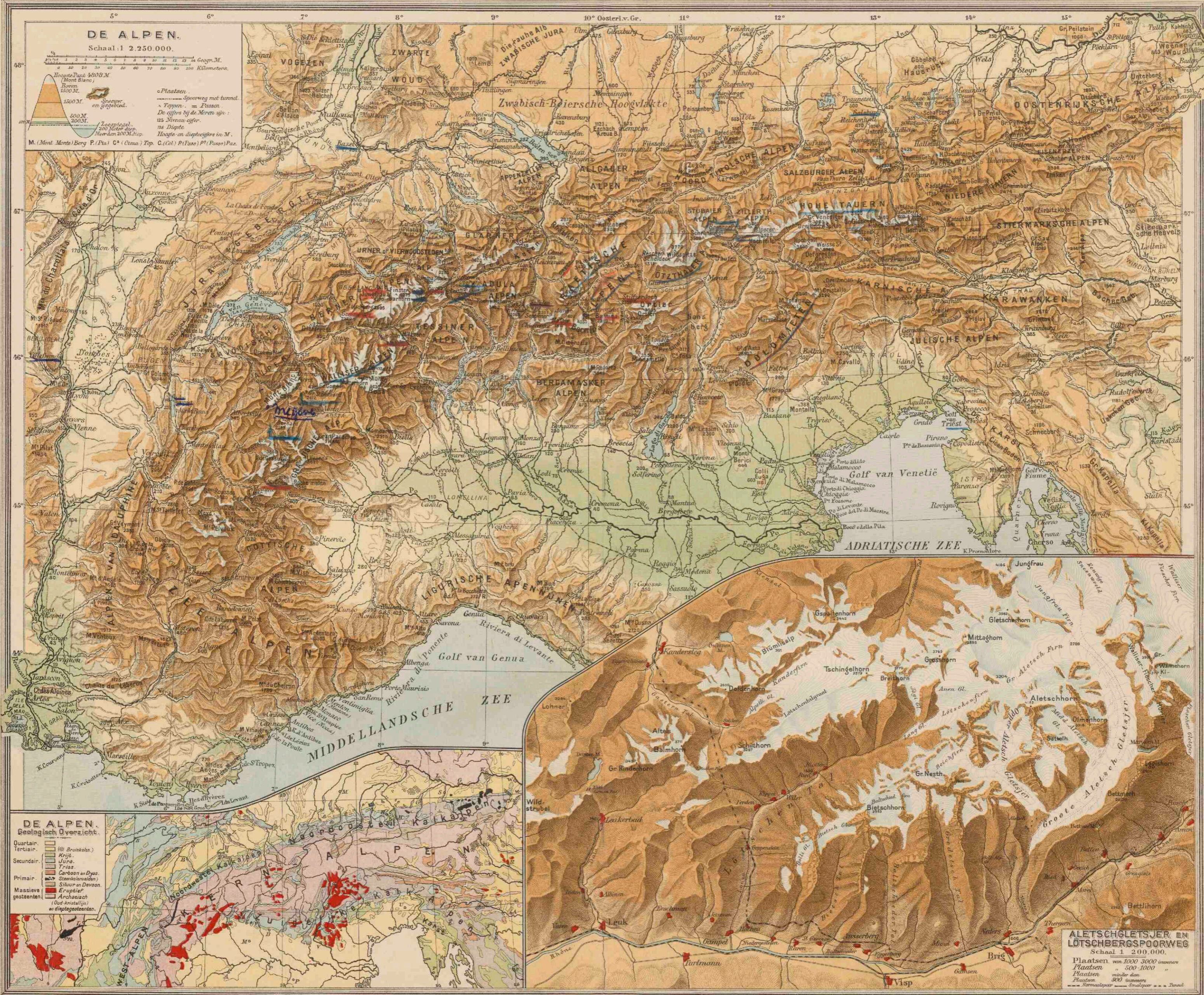
LIMBURG.

T. Mijnschacht in expl.



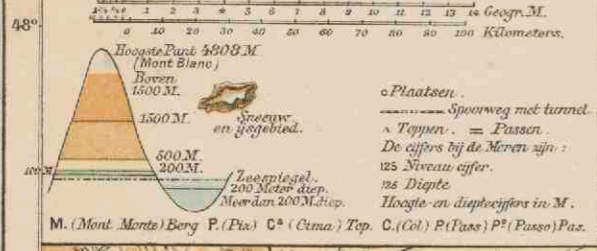






DE ALPEN.

Schaal 1:2.250.000.



Hoogste Peak 5608 M.
 (Mont Blanc)
 1500 M.
 600 M.
 300 M.
 0 M.

o Plaatsen. — Spoorweg met tunnel.
 * Toppen. = Pussen.
 De cijfers bij de Meren zijn:
 125 Sirenu cijfer.
 Hoogte en diepte cijfers in M.
 M. (Mont) Monte) Berg P. (Pia) C. (Cima) Top. C. (Col) P. (Passo) P. (Passo) Pas.

DE ALPEN.


Geologisch Overzicht.

- Quartair. — (88 Brunkolen.)
- Tertiair. — Krijt
- Secundair. — Jura.
- Primair. — Carbon en Devon.
- Massieve gesteenten. — Siluur en Devon.
- Eruptief
- Archeaisch (Oud kerneel) en dieptegesteenten.

ALETSCHEGLETJER EN LÖTSCHBERGSPORWEG

Schaal 1:200.000.


Plaatsen van 1000-3000 inwoners
 Plaatsen van 500-1000
 Plaatsen minder dan 500 inwoners
 — Normalspoor — Smalspoor — Tunnel



DUITSCHLAND.

(Natuurkundig)

Schaal 1:3.150.000.



Verklaring.

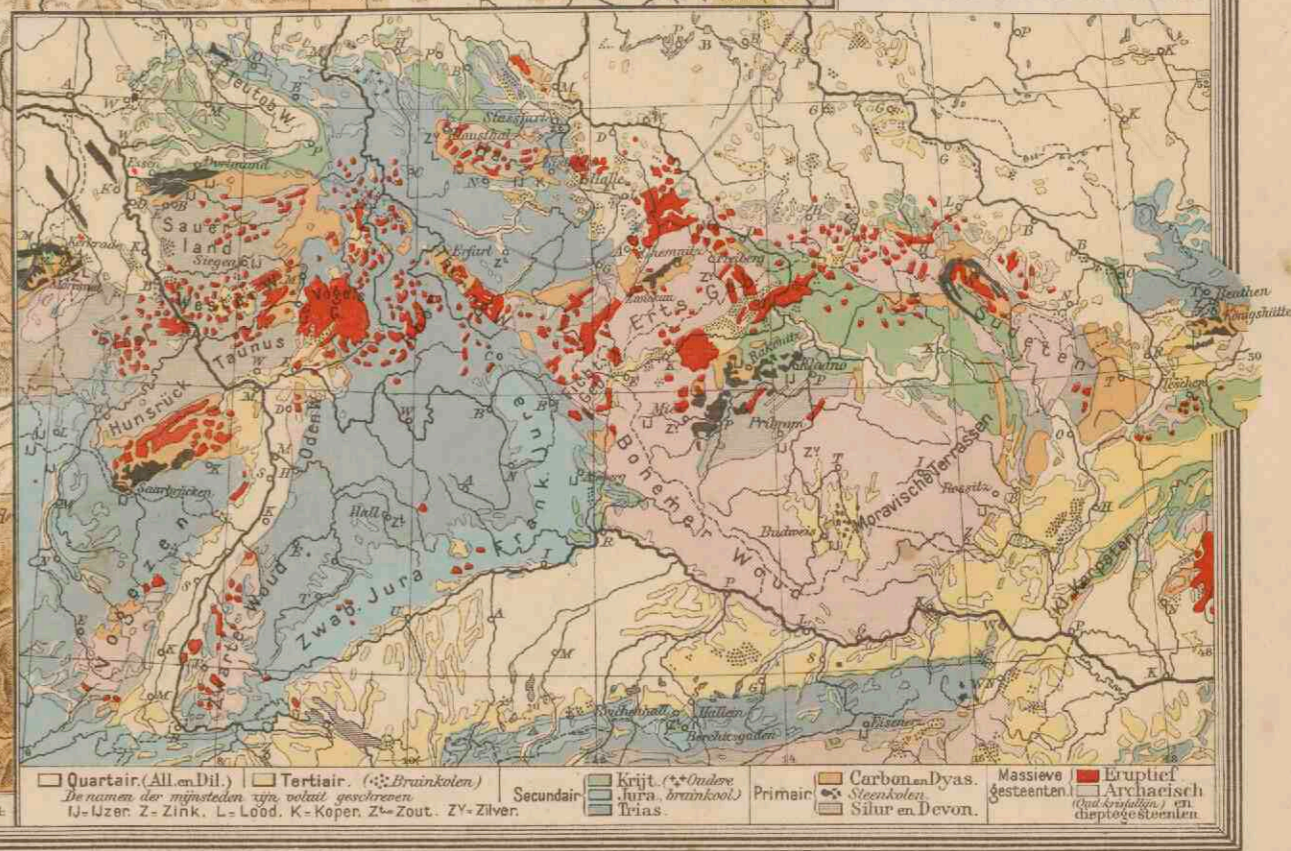
(geldende tenens voor alle natuurkundige kaarten der landen van Europa.)

- Beneden der zeespiegel. 0-100 Meter.
- 100-200 M. 200-500 M. 500-1500 M.
- Boven 1500 M.




*Arnhem.
Clanurbrug*


GEOLOGISCHE KAART.



- Quartair (All. en Dil.)
- Tertiair (C. Drinckolen)
- Secundair
- Krijt (en Andes)
- Jura (drinckool)
- Trias
- Carbon. en Dyas.
- Steenkool
- Silur en Devon.
- Massieve gesteenten
- Eruptief (Archaisch)

Kuelen





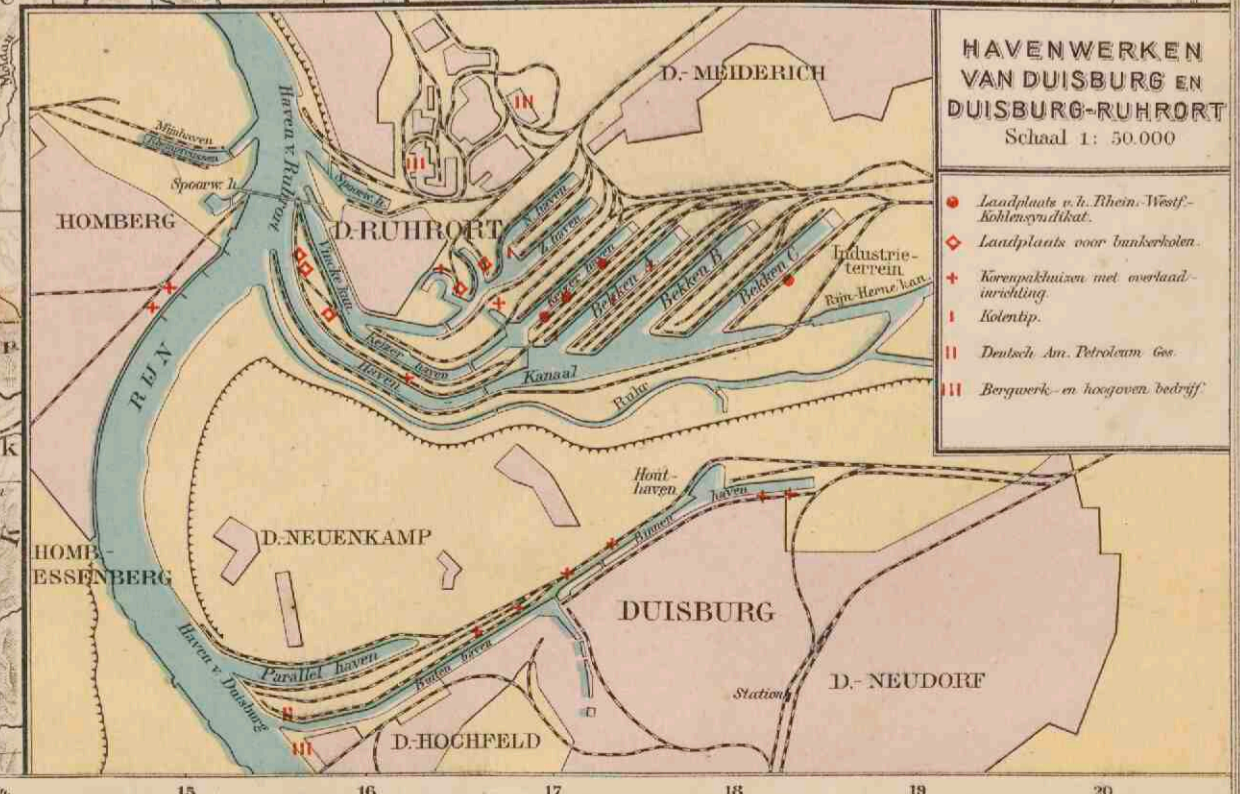
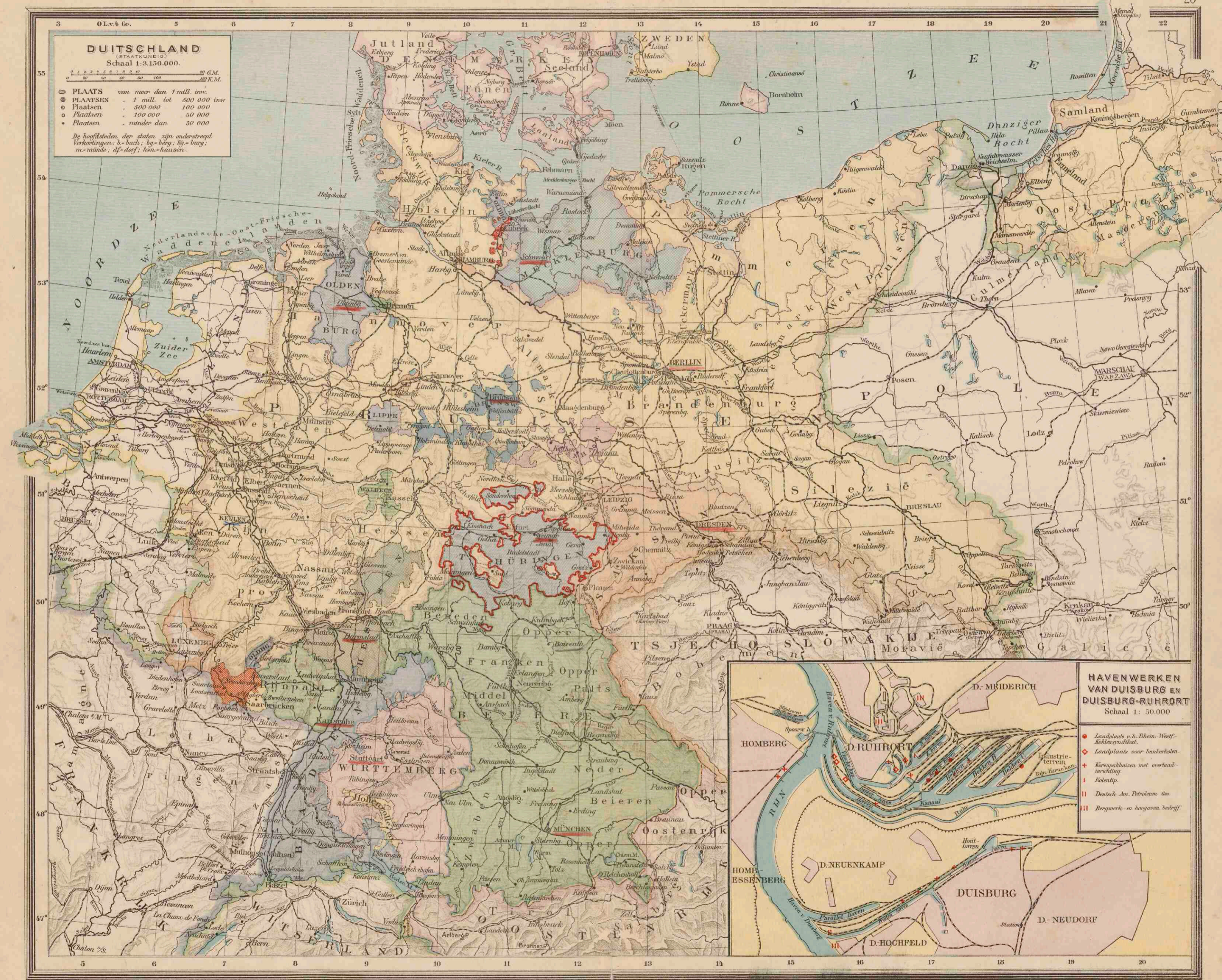
DUITSCHLAND

(STAATKUNDE)


Schaal 1:3.150.000.


- PLAATS van meer dan 1 mill. inv.
- PLAATSEN - 1 mill. tot 500 000 inv.
- Plaatsen - 500 000 100 000
- Plaatsen - 100 000 50 000
- Plaatsen - minder dan 50 000

De hoofdsteden der staten zijn onderstreept.
Verkortingen: h.-bach; hg.-berg; hg.-burg; m.-münde; df.-dorf; km.-hausen.



- HAVENWERKEN VAN DUISBURG EN DUISBURG-RUHRORT**
Schaal 1: 50.000
- Landplaats v. h. Rhein-West-Kohlensudikat.
 - ◆ Landplaats voor tankersloten.
 - + Warenpakhuizen met overland-inrichting.
 - | Kolenbtp.
 - || Deutsch An. Petroleum Ges.
 - ||| Bergwerk- en hoogoven bedrijf.









**ZWITSERLAND
BELGIË EN LUXEMBURG.**

Schaal 1:1.000.000

- PLAASTEN van meer dan 100.000 inw.
 - Plaatsen - 100.000 - 50.000
 - Plaatsen - 50.000 - 20.000
 - Plaatsen - minder dan 20.000
- De hoofdsteden der kantons (Zw) en die der provincien (B) zijn onderstreept.
- Beauwige sneeuw en Gletsjers.
- Gebied beneden 5 M.
- Taalgrenzen.







HET KANAAL OF LA MANCHE

NOORDZEE

NEDERLAND

PRUISSEN

FRANCE

ATLANTISCHE OCEAAN

ZWITSERLAND

MIDDELLANDSCHE ZEE

FRANKRIJK.


Schaal 1:3000.000.

- PLAATSEN van meer dan 1 mill. inv.
- PLAATSEN 1 mill tot 500.000
- Plaatsen 500.000 - 100.000
- Plaatsen 100.000 - 50.000
- Plaatsen minder 50.000

Eenrige Sneeuw en Gletschers
De namen van de hoofdsteden der Departementen zijn onderstreept
voor Corsica zie blad 28 Italia.

TALEN DIALECTEN.





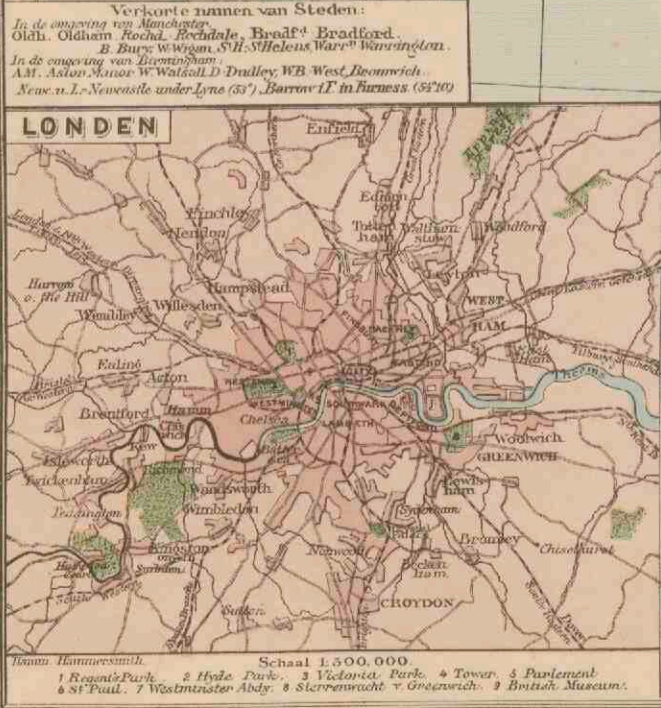


- Graafschappen : Engeland en Wales
- | | |
|-------------------|--------------------|
| 1 Cornwall | 18 Cambridge |
| 2 Devon | 19 Huntingdon |
| 3 Somerset | 20 Bedford |
| 4 Dorset | 21 Northampton |
| 5 Hampshire | 22 Warwick |
| 6 Wiltshire | 23 Worcester |
| 7 Gloucestershire | 24 Hereford |
| 8 Oxfordshire | 25 Shropshire |
| 9 Buckinghamshire | 26 Monmouth |
| 10 Berkshire | 27 Gloucester |
| 11 Surrey | 28 Cornwall |
| 12 Sussex | 29 Devon |
| 13 Kent | 30 Somerset |
| 14 Middlesex | 31 Dorset |
| 15 Hertfordshire | 32 Wiltshire |
| 16 Bedfordshire | 33 Hampshire |
| 17 Suffolk | 34 Gloucestershire |
| 18 Norfolk | 35 Oxfordshire |
| | 36 Warwick |
| | 37 Worcester |
| | 38 Hereford |
| | 39 Shropshire |
| | 40 Monmouth |
| | 41 Gloucester |
| | 42 Cornwall |
| | 43 Devon |
| | 44 Somerset |
| | 45 Dorset |
| | 46 Wiltshire |
| | 47 Oxfordshire |
| | 48 Buckinghamshire |
| | 49 Berkshire |
| | 50 Surrey |
| | 51 Sussex |
| | 52 Kent |
| | 53 Middlesex |
| | 54 Hertfordshire |
| | 55 Bedfordshire |
| | 56 Suffolk |
| | 57 Norfolk |

Steenkool. IJzererts.

Gemiddelde jaarlijkse productie (voor 1914).
(de cijfers zijn die der graafschappen)

Steenkool	IJzererts
48 en 49 - 65 miljoen ton	48 en 49 - 6 miljoen ton
52 en 48 - 69	22 - 25
Zuid-Wales - 60	43 - 2
Schotland - 60	51 - 17
47 en 46 - 29	Schotland - 0.6
40 - 19	(Totaal - 113
23 - 6.4	en 5 mill. ton raw iron)
3 en 7 - 2.3	
37, 38 en 39 - 2	
91	
(Totaal - 1270	



GROOT-BRITANNIE EN IERLAND.


Schaal 1:3.000.000.


● PLAATSEN van meer dan 1 mill. inv.

○ PLAATSEN van 500.000 tot 1.000.000

○ PLAATSEN van 100.000 tot 500.000

○ PLAATSEN minder dan 50.000







DONAU-LANDEN.

Schaal 1:4.000.000.

- PLAATSEN van meer dan 1 mill. inv.
- PLAATSEN 1 mill. tot 500.000
- PLAATSEN 500.000 tot 100.000
- PLAATSEN 100.000 tot 50.000
- PLAATSEN minder dan 50.000

— Eeuwige Sneeuw en Gletsjers
 — Bijkasjerje: anderyprandische rievlerop
 — Invalde grastbedelingen


DE KARST EN ZIJNE VERBINDING MET DE ALPEN.

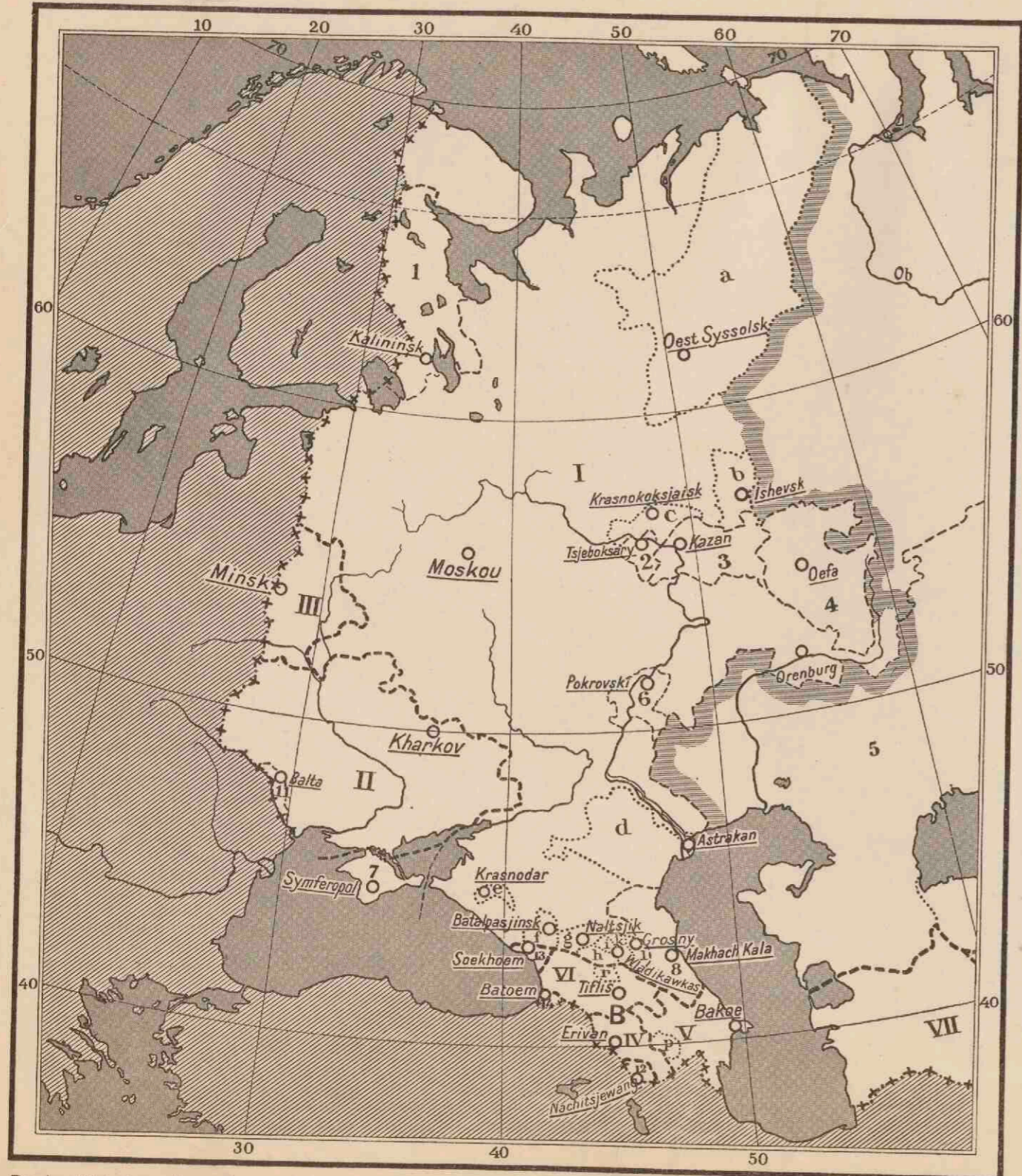
Schaal 1:1.625.000

DONAU-LANDEN (Ethnografisch)

Schaal 1:1.600.000.

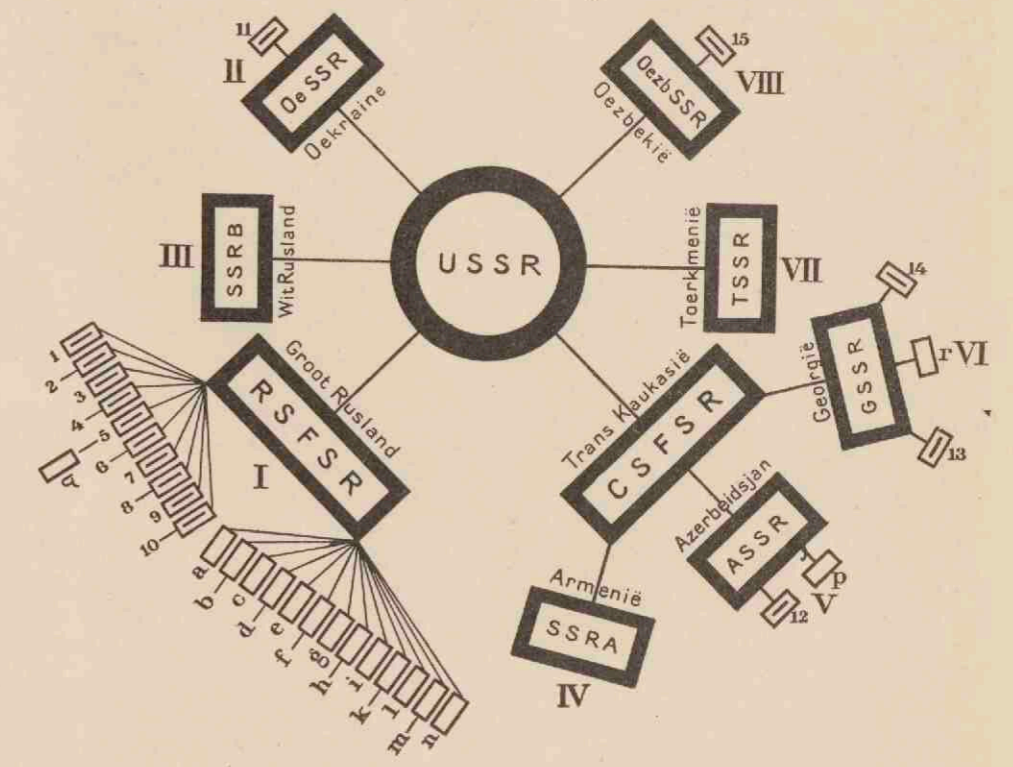
- Duitschsch Franko
- Italianen
- Slaven
- Roetheenen
- Slavonen
- Kroaten
- Serven
- Bulgaren
- Grieken
- Armenen
- Perzen
- Turken
- Arabieren
- Indische
- Chinese
- Japanen
- Koreaanen
- Mongolen
- Tsjechen
- Hongaren
- Roetheenen
- Slavonen
- Kroaten
- Serven
- Bulgaren
- Grieken
- Armenen
- Perzen
- Turken
- Arabieren
- Indische
- Chinese
- Japanen
- Koreaanen
- Mongolen





De hoofdsteden zijn onderstreept

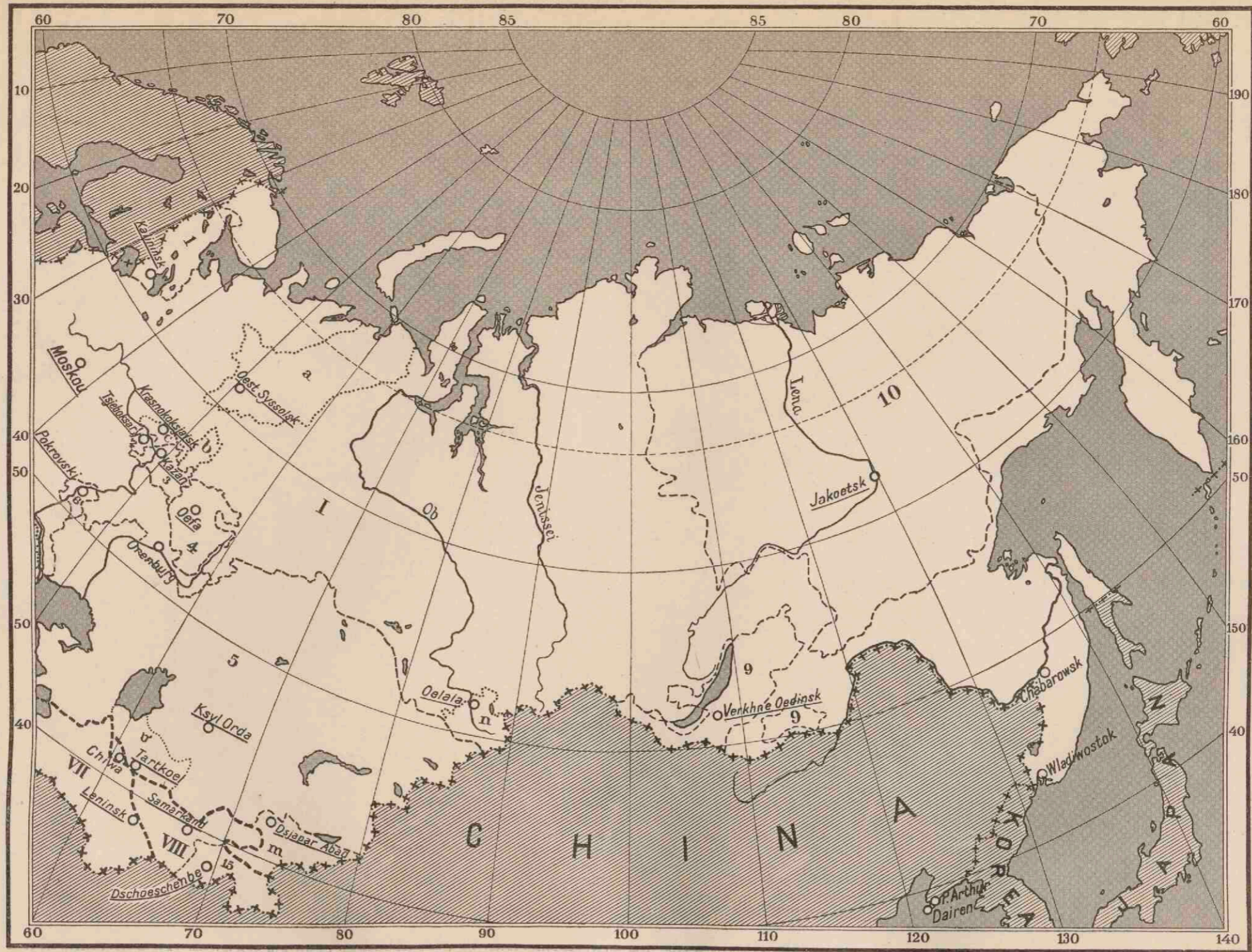
TEGENWOORDIGE INDEELING VAN DE UNIE VAN SOCIALISTISCHE SOVJET REPUBLIEKEN (U. S. S. R.)





SOCIALISTISCHE SOVJET REPUBLIEKEN	AUTONOME SOCIALISTISCHE SOVJET REPUBLIEKEN	AUTONOME GEBIEDEN
I. Groot Rusland (Moskou) [RSFSR]	1) Karelië (Kalininsk) 2) Tsjoevazië (Tsjeboksary) 3) Tataren (Kazan) 4) Basjkieren (Oefa) 5) Kazaken (Ksyl-Orda) a) Karakalpaken (Tartkoel) 6) Duitse Wolga (Pokrovski) 7) Krim (Symferopol) 8) Daghestan (Makhach Kala) 9) Boerjeten-Mongolen (Verkne Oedinsk) 10) Jakoetsk (Jakoetsk)	a) Syrienen (Oest-Syssolsk) b) Wotjaken (Ishevsk) c) Tsjeremissen (Krasnokoksjaïsk) d) Kalmukken (Astrakan) e) Adyge-Tsjerkessen (Krasnodar) f) Tserkass-Karatsjajen (Batalpasjinsk) g) Balkar-Kabardijnen (Naltsjik) h) Noord-Osseten (Wladikawkas) i) Kozaken (Ardon) k) Ingoeschen (Wladikawas) l) Tsjetsjen (Grosny) m) Karakirgiezen (Dsjarab Abad) n) Oirjaten (Oelala)
II. Oekraïne (Kharkov)	11) Moldavië (Balta)	
III. Wit Rusland (Minsk)		
IV. Armenië (Erivan)		
V. Azerbeidsjan (Bakoe)	12) Nachitsjewang (Nachitsjewang)	p) Berg-Karabagh (Stepan Joert)
VI. Georgië (Tiflis)	13) Abchazan (Soekhoem)	r) Zuid-Osseten (Tkhimvali)
VII. Toerkmenië (Leninsk)	14) Adsjarie (Batoem)	
VIII. Oezbekië (Samarkand)	15) Tadjikistan (Dschoeschenbe)	



De tegenwoordige grens tusschen Europa en Azië.







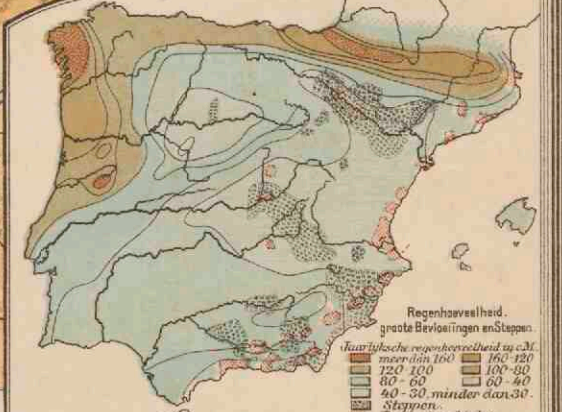
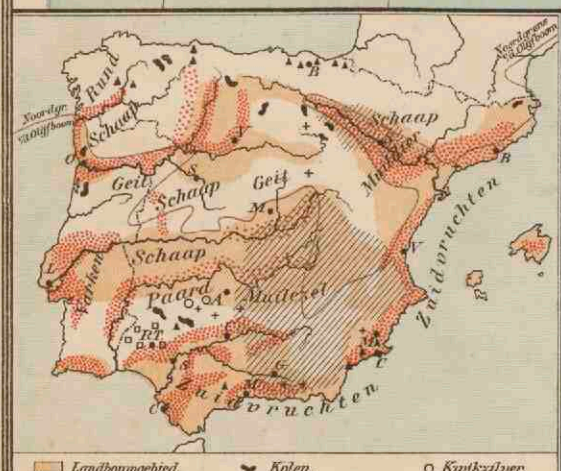


SPANJE EN PORTUGAL.
 Schaal 1:3.000.000.

0 10 20 30 40 50 60 70 80 90 100
 0 10 20 30 40 50 60 70 80 90 100

● PLAATSEN van meer dan 500.000 inv.
 ○ Plaatsen 500.000 tot 100.000
 ○ Plaatsen 100.000 tot 50.000
 ○ Plaatsen minder dan 50.000

De Baskische provinciën zijn:
 A-Alava, G-Guipuzcoa, V-Vizcaya.
 po. Puerto. Pas. ps. Pico. Piek. Berg.
 S+Sierra (Spanje), St-Serra (Portugal.)




Landbouwgebied
 Winderwafel of Oeff
 Holve

Kelen.
 L. L. L.
 + Zilver en Lood

○ Kwakzilver
 □ Koper

Regenvalshoed.
 groote Bevolkingen en Steden.

100-150
 150-200
 200-250
 250-300
 300-350
 350-400
 400-450
 450-500
 500-550
 550-600
 600-650
 650-700
 700-750
 750-800
 800-850
 850-900
 900-950
 950-1000







ITALIË.
 Schaal 1.500.000.

● PLAATSEN van meer dan 500,000 inv.
 ○ Plaatsen 500,000 tot 100,000
 ○ Plaatsen 100,000 tot 50,000
 ○ Plaatsen minder dan 50,000


De namen van de hoofdsteden der 69 provinciën (naar de hoofdsteden genoemd) zijn onderstreept.


Landbouwgebied
 Wijnbouw


















ZUID-ASIË.
Schaal 1:20.000.000.

Legend for South Asia map:

- Duitsch (German)
- Britsch (British)
- Fransch (French)
- Nederlandsch (Dutch)
- Portugeesch (Portuguese)
- Indisch (Indian)
- Arabisch (Arabic)
- Englisch (English)
- Anders (Other)

Other symbols and text:

- Begin v. d. bevaerbaarheid der rivieren (Start of river navigability)
- Kiravane- en andere handelswegen (Caravan and other trade routes)
- Woestijnen (Deserts)
- Woestijnsteppen (Desert steppes)
- PLAATSEN van meer dan 1 mill. inv. (Places with more than 1 million inhabitants)
- PLAATSEN 500.000 - 1.000.000
- PLAATSEN 100.000 - 500.000
- PLAATSEN met minder dan 50.000
- De hoofdsteden zijn dubbel onderstreepd (Capitals are double-underlined)
- De steden die in 1870 bestonden zijn enkel onderstreepd (Cities existing in 1870 are single-underlined)


CHINEESCHE PROVINCIËN.


I Tsj. li	X S. teijwan
II Sj. si	XI Tje. tsjang
III Sj. toeng	XII Pj. haen
IV Ho nan	XIII Kiang si
V Sj. si	XIV Ho nan
VI Kan soe	XV Kwei teijwan
VII Kiang soe	XVI Kan nan
VIII Nant. twei	XVII Kiang soe
IX Ho. Pj.	XVIII Kiang toeng

De namen der voor het verkeer gelykende steden zijn onderstreepd.

JAPAN.
Schaal 1:10.000.000.

Cart. Inst. J. B. Wolters.








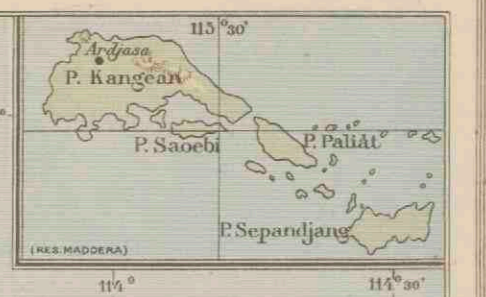
DE OOST-INDISCHE ARCHIEPEL.
 Schaal 1:12.500.000.

Steden van meer dan 100.000 iuw.
 Steden van minder dan 100.000 iuw.
 De namen der hoofdsteden van de staten en koloniën in de Nederlandsche bezittingen (buiten Java en Madoera) die der 18 gewesten zijn onderstreept.

- I. Gov. Atjeh en Onderhoorigheden.
- II. Res. Tapanoei.
- III. " Sumatra's Westhust.
- IV. " Benkoelen.
- V. " Lampongsehe districten.
- VI. Palembang.
- VII. " Djambi.
- VIII. " Riouw en Onderhoorigheden.
- IX. Gov. Oosthust van Sumatra.
- X. Res. Bangka en Onderhoorigheden.
- XI. Ass. Res. Billiton.
- XII. Res. Borneo's Westerafdeeling.
- XIII. " " Zuider en Oosterafdeeling.
- XIV. Gov. Celebes en Onderhoorigheden.
- XV. Res. Manado.
- XVI. Gov. der Molukken a. Res. Amboina. b. " Ternate.
- XVII. Res. Bali en Lombok.
- XVIII. " Timor.

Zee minder dan 200 M. Zee meer dan 200 M. diep.
 In Malaka - De straits d'Almeida. Zee meer dan 2000 M. diep.





JAVA.
Schaal 1:1.600.000.

Verklaring

● Hoofplaats Provincie
● Hoofplaats Residentie
● Hoofplaats Afdeling
● Hoofplaats Regentschap
● Overige plaatsen

— Spoorwegen
— Tramwegen
— Straat

— Residentiegrens
— Afdelingsgrens

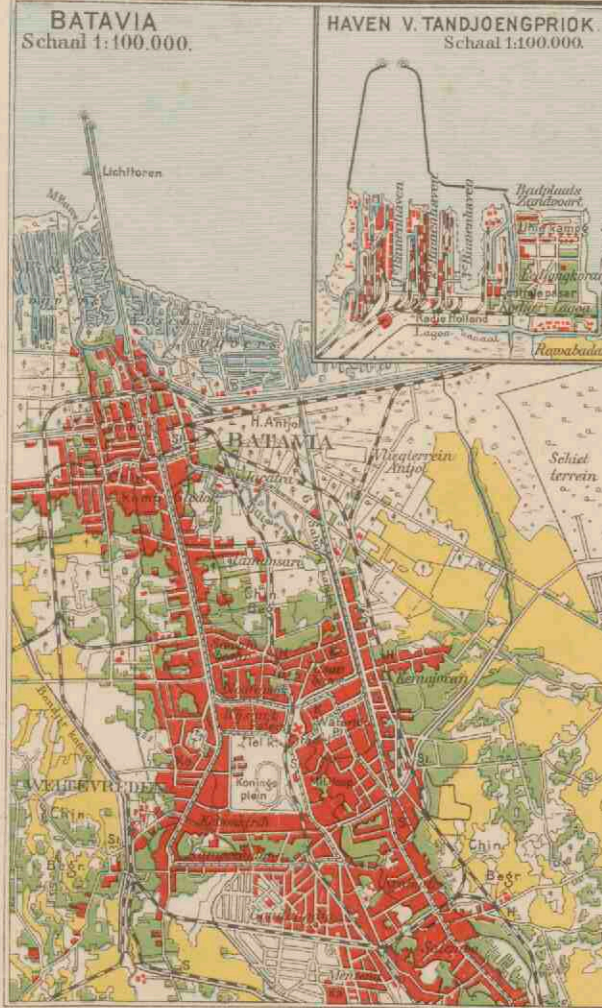
— Oostgrens van de Provincie West-Java (Pasundan)
Voor afdelingen, zie art. 27, voor wettelijke art. 33, voor toegestoten art. 30

Verklaring

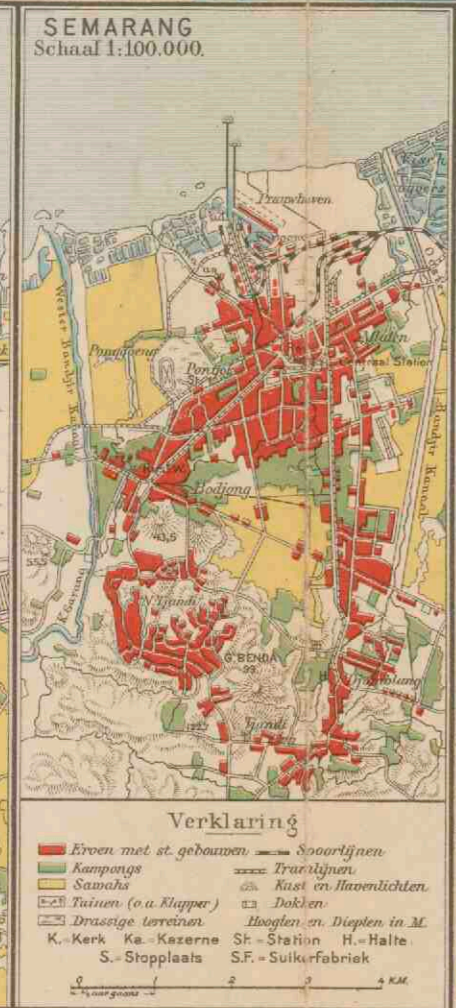
BATAVIA Residentie
MADJOEN Residentie
GAROET Residentie
Soyer Residentie

Planten met meer dan 100.000 ind.
van 25.000 - 100.000
10.000 - 25.000
met minder dan 10.000

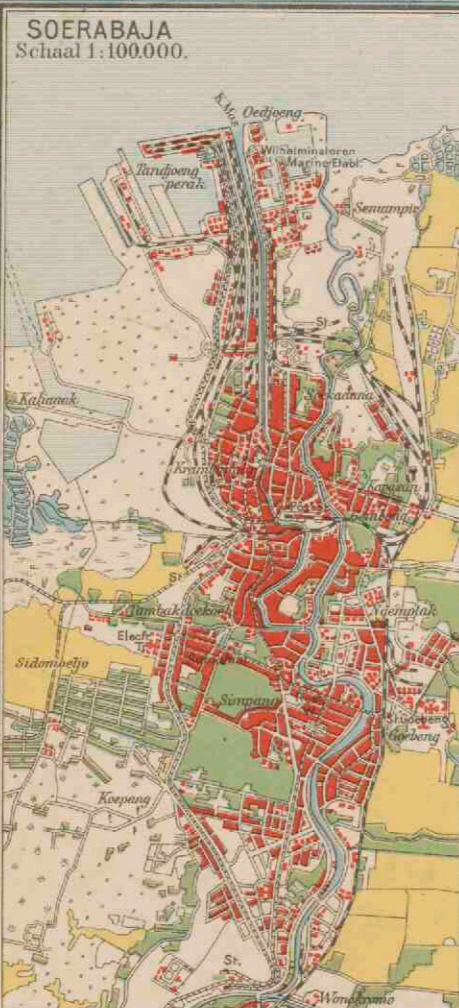
Kanalen
Residentiegrens
Afdelingsgrens



BATAVIA
Schaal 1:100.000.



HAVEN V. TANDJOENGPRIOK.
Schaal 1:100.000.



SEMARANG
Schaal 1:100.000.



SOERABAJA
Schaal 1:100.000.

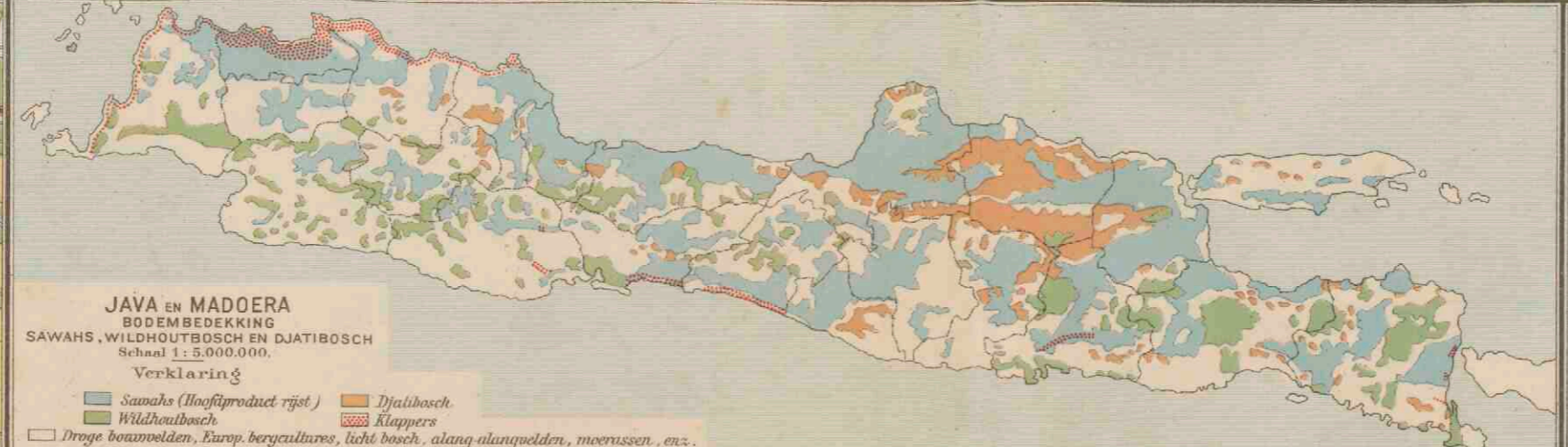


JAVA EN MADJORA
GEOLOGISCH
Schaal 1:500.000

Verklaring

▲ Huidste milken
▲ Quarziet
▲ Basalt
▲ Tertiare sedimenten
▲ Midden en Altiplano
▲ Jongere en tertiare vulkanische gesteenten o.e. tuffen

▲ Werkende vulkanen
▲ Tertiare sediment-gesteenten (baksteen, sandsteen)
▲ Oudere gesteenten (Sedimenten en vulkanische)



JAVA EN MADJORA
BODEMBEDEKING
SAWAHS, WILDOUITSCH EN DJATIROESCH
Schaal 1:500.000.

Verklaring

■ Sawah (Hoofproduct rijst)
■ Wildouitsch
■ Djiatiroesch
■ Klappers
■ Droge bossen, Elang, bergcultuur, licht bosch, alang alangpadden, moerassen, enz.



Schaal 1:500.000
HAARLEM
AMSTERDAM
GIËN
ROTTERDAM

Res. Batavia	Res. Pekalongan	Res. Keloe	Res. Jogjakarta	Res. Madjoen	Res. Soerabaja	Res. Paseroean	Res. Madjora
Afd. 1. Batavia	Afd. 1. Pekalongan	Afd. 1. Magelang	Afd. 1. Jogjakarta	Afd. 1. Madjoen	Afd. 1. Soerabaja	Afd. 1. Paseroean	Afd. 1. Panekoesan
" 2. Bullenong	" 2. Tegay	" 2. Temanggung	" 2. Kulon Progo	" 2. Ngari	" 2. Sidoarjo	" 2. Soemeneep	" 2. Soemeneep
" 3. West-Priangan	" 3. Prebes	" 3. Poerworejo	" 3. Goenoeng	" 3. Magetan	" 3. Mojokerto	" 3. Malang	" 3. Bangkalan
" 4. Oost-Priangan	" 4. Kboemen	" 4. Djombang	" 4. Kidool	" 4. Probolinggo	" 4. Djombang	" 4. Probolinggo	" 4. Sampang
" 5. Krawang	" 5. Wonooboo	" 5. Noerd	" 5. Soerabaja	" 5. Loemadjang	" 5. Soerabaja	" 5. Loemadjang	" 5. Loemadjang
" 6. Indramajoe	" 6. Tjilatjap	" 6. Koedoes	" 6. Soerabaja	" 6. Soerabaja	" 6. Soerabaja	" 6. Soerabaja	" 6. Soerabaja
" 7. Cheribon							




JAVA EN MADJORA
TALEN EN DICHTHEID
DER BEVOLKING
Schaal 1:500.000.


Verklaring

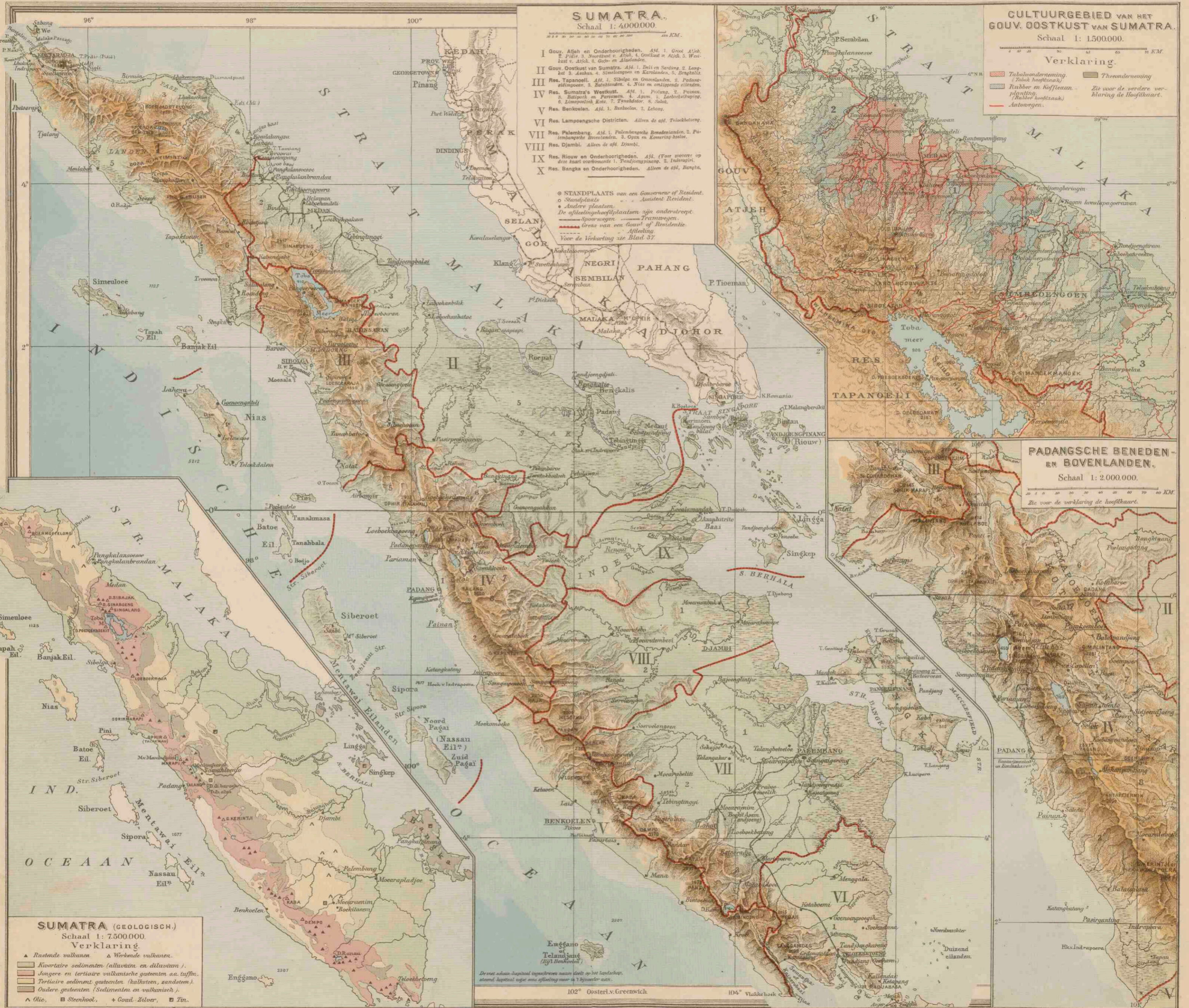
■ Javaansch 27 ind.
■ Soendaesch 75
■ Madjoesch 17
■ Javaansch en Madjoesch

■ Tusschen 50-100 ind.
■ 100-200
■ 200-300
■ 300-400
■ 400-500
■ Over 500 ind. per KM²

— Grens tusschen Javaansch en Madjoesch







SUMATRA.
Schaal 1: 400000

- I. Gov. Atjeh en Onderhoorigheden. Afd. 1. Groot Atjeh. 2. P. Atjeh. 3. Noord-Atjeh. 4. Oost-Atjeh. 5. West-Atjeh. 6. G. Atjeh. 7. Atjeh.
- II. Gov. Oostkust van Sumatra. Afd. 1. Deli en Serdang. 2. Langkat. 3. Aceh. 4. Sondenjongen en Karolanden. 5. Djangkalei.
- III. Res. Tapanoei. Afd. 1. Siboga en Ouwelanden. 2. Padang.
- IV. Res. Sumatra's Westkust. Afd. 1. Palembang. 2. Palembang. 3. Palembang. 4. Palembang. 5. Palembang. 6. Palembang. 7. Palembang. 8. Palembang.
- V. Res. Bankoelan. Afd. 1. Bankoelan. 2. Labang.
- VI. Res. Lampongse Districten. Alleen de afd. Trivicktoery.
- VII. Res. Palembang. Afd. 1. Palembangse Bendenlanden. 2. Palembangse Bendenlanden. 3. Palembangse Bendenlanden.
- VIII. Res. Djambi. Alleen de afd. Djambi.
- IX. Res. Riouw en Onderhoorigheden. Afd. 1. Riouw. 2. Riouw. 3. Riouw. 4. Riouw. 5. Riouw. 6. Riouw. 7. Riouw. 8. Riouw.
- X. Res. Bangka en Onderhoorigheden. Alleen de afd. Bangka.

STANDPLAATS van een Gouverneur of Resident.
Standplaats van een Assistent Resident.
Andere plaatsen.
De afzettingen zijn onderverdeeld in:
Spoorwegen. Tramwegen.
Grens van een Gouverneur of Residentie.
Afdeling.
Voor de Verklaring zie Blad 37.

CULTUURGEBIED VAN HET GOUV. OOSTKUST VAN SUMATRA.
Schaal 1: 1500000

Verklaring.

- Taludonderbreking (Tolud hoefstaak)
- Theeonderbreking
- Rubber en Koffieaanplanting (Rubber hoefstaak)
- Zie voor de verdere verklaring de Hoofkaart.
- Antoengen.

PADANGSCHE BENEDE- EN BOVENLANDEN.
Schaal 1: 2000000

Zie voor de verklaring de Hoofkaart.


SUMATRA (GEOLOGISCH.)
Schaal 1: 7500000

Verklaring.

- ▲ Rustende vulkanen ▲ Werkende vulkanen.
- Kwaternaire sedimenten (alluvium en diluvium).
- Jongere en tertiaire vulkanische gesteenten o.a. tuffen.
- Tertiaire sediment gesteenten (kalksteen, zandsteen).
- Oudere gesteenten (Sedimenten en vulkanisch).
- ▲ Oliv. ■ Steenkool. + Goud Zilver. □ Tin.

Deze kaart is vervaardigd op grond van de meest recente gegevens en kan in sommige opzichten afwijken van de werkelijkheid.

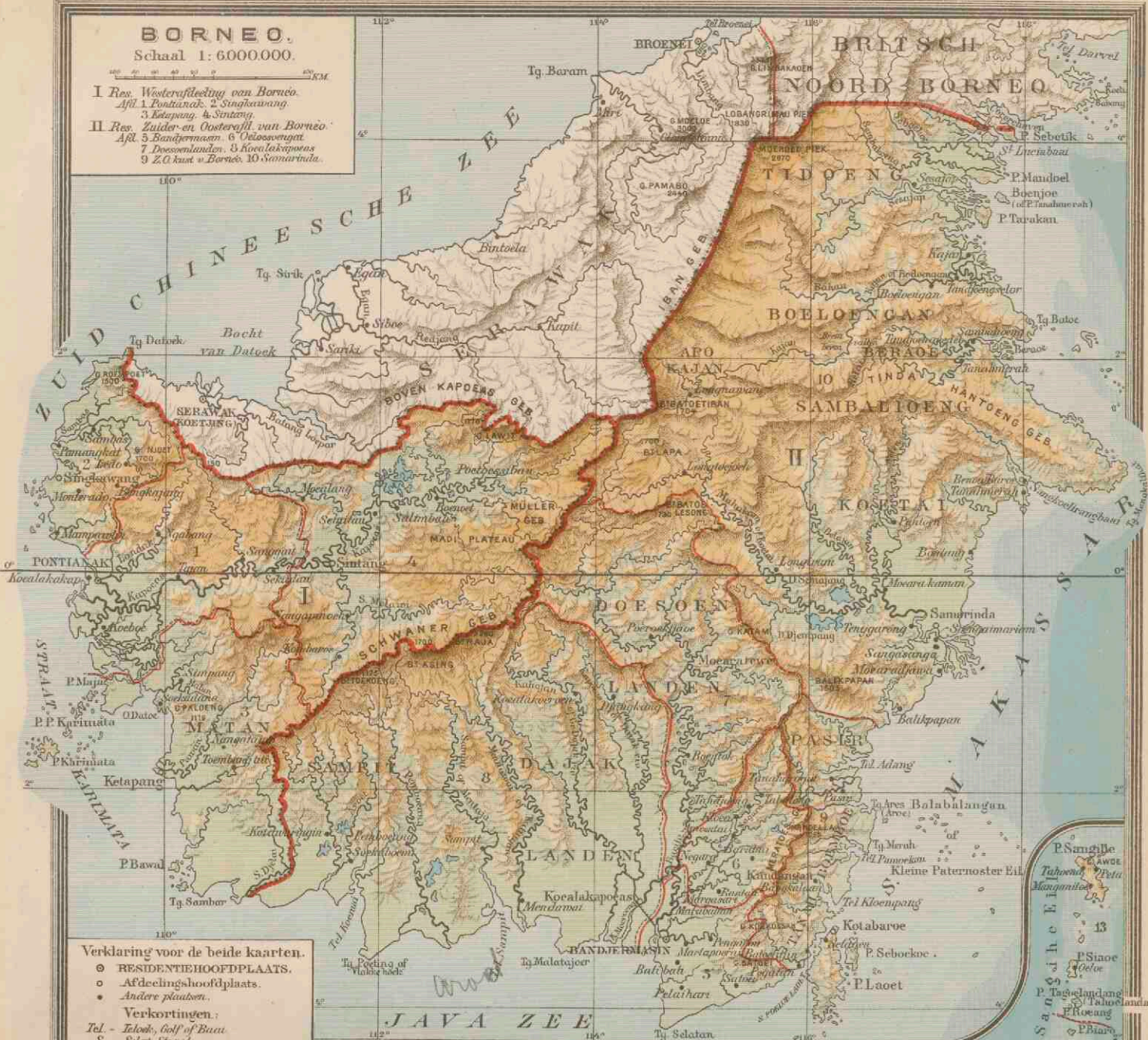
102° Oosterl.v. Greenwich 104° Vlakke hoek



BORNEO.

Schaal 1: 6000000.

- I Res. Westerafdeeling van Borneo.
 - Afl. 1 Pontianak, 2 Singkawang, 3 Ketapang, 4 Sintang.
- II Res. Zuidoer en Oosterafdeeling van Borneo.
 - Afl. 5 Bandjermasin, 6 Oeloesongrat, 7 Doeanlanden, 8 Koealakoepens, 9 Z.O. kust van Borneo, 10 Samarinda.



Verklaring voor de beide kaarten.

- RESIDENTIEHOOFDPLAATS.
- Afdeelingshoofdplaats.
- Andere plaatsen.

Verkortingen:

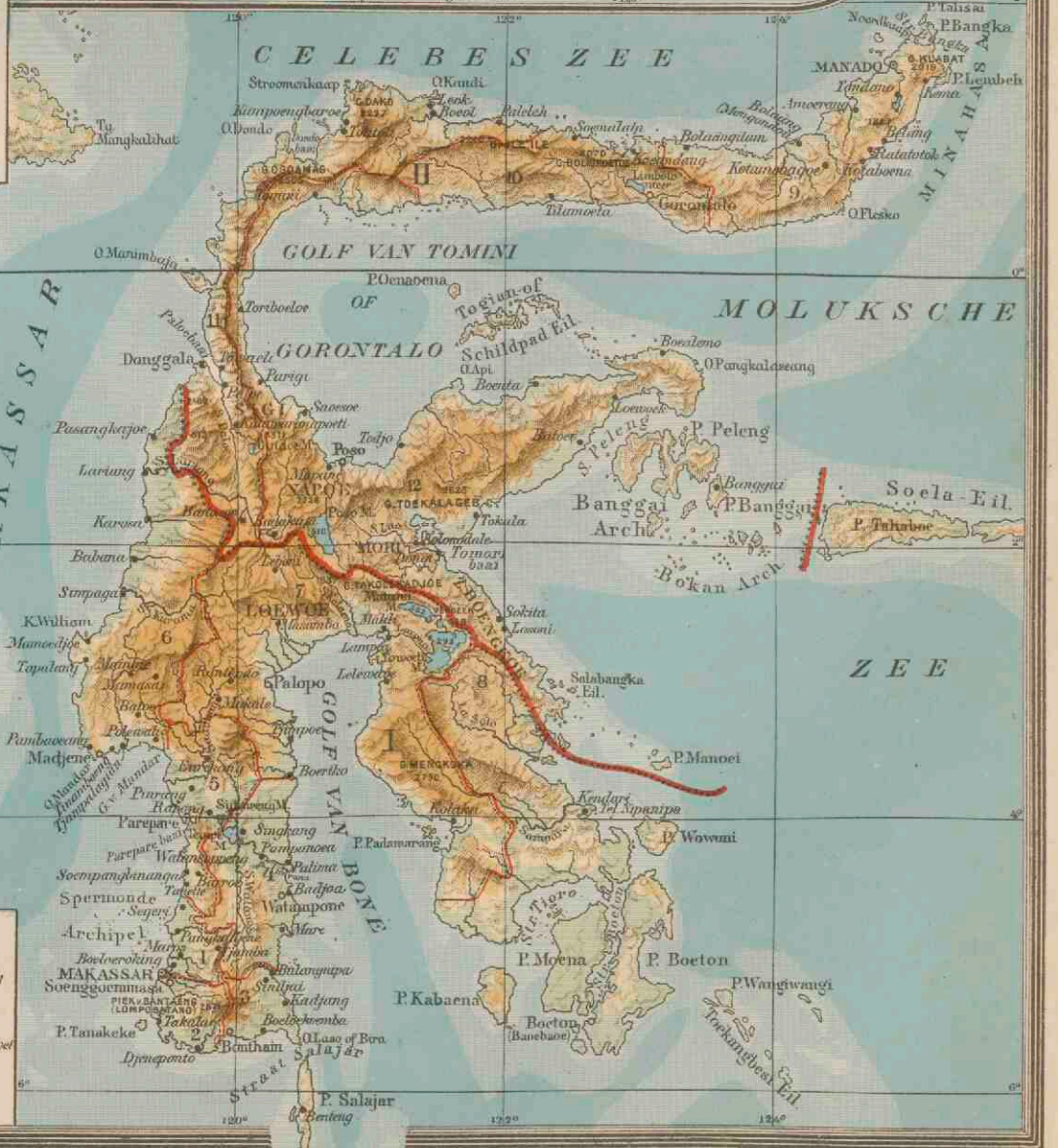
- Tel. - Telok, Golf of Baai
- S. - Slat, Straat
- Ty. - Tandjong, Kaap
- O. - Oefoeng, Hoek
- D. - Dancan, Meer
- G. - Goengong
- Bt. - Boekel, Berg
- P. - Poetoe, Eiland
- PP. - Poetoe poetoe, Eilandengroep
- M^o. - Moera, Riviermonden
- R^o. - Rama, Moeras
- K. - Kall, Rivier


— Rijksgrens, — Goois of Res. gr. — Afl. gr.

CELEBES.

Schaal 1: 6000000.

- I Gouvernement Celebes en Onderh.
 - Afl. 1 Makassar 2 Soenggoemina, 3 Bonihain 4 Bone 5 Parepare
 - 6 Mander 7 Loeve 8 Boeloejoeng 9 Loeve
- II Residentie Manado.
 - Afl. 9 Manado 10 Gorontalo
 - 11 Donggala 12 Biso 13 Sangihe en Tulaudanden







AFRIKA.
Schaal 1:25.000.000.

0 500 1000 1500 K.M.
0 50 100 150 M.

Laagland beneden den Zeespiegel.	Meter
Laagland	0 200
Hoogland en laag Bergland	200 500
Middelgebirge en Hoogvlakte	500 1500
Hooggebirge en Hoogvlakte	1500 5000
Bergkloppen hooger aan	5000
Zoutvlakten en of Zoutmeerasers.	
Woestijnen	
Woestijnstiepen.	
Stiepen	
Wadi (Oued)	

NIJDAL BENEDEN SIOET.
Schaal 1:1.575.000.

Bevoelde landeryen

Schaal 1:2.500.000

Het land van de groen gekleurde, het niet gekleurde is woestijn.

MIDDELL. ZEE


Schaal 1:2.500.000

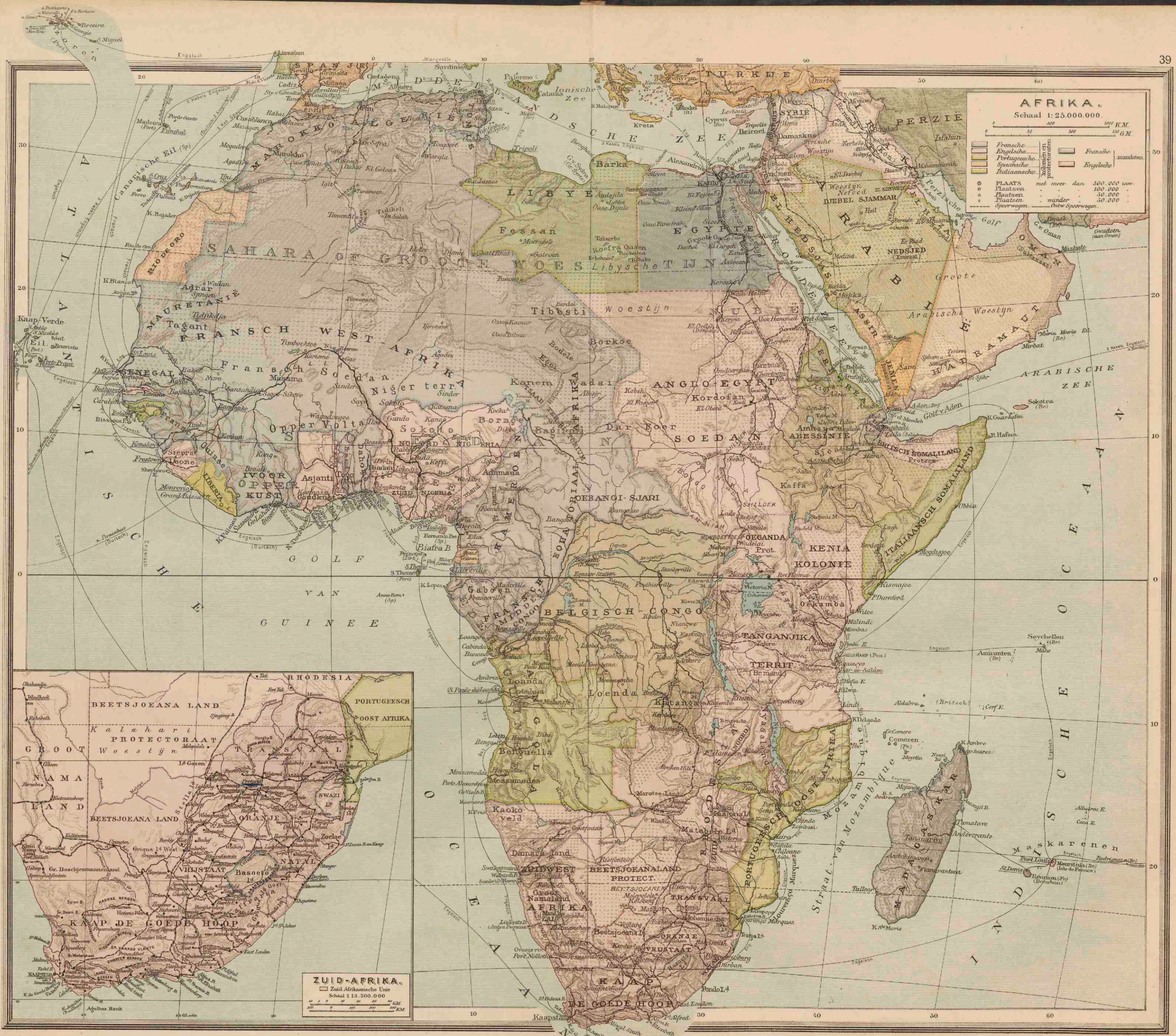
MIDDELL. ZEE

Schaal 1:160.000

Legend for the small map of Africa:

- Verre landen.
- Landen welke overgenomen door Nederlanders.
- Landen welke door Nederlanders bezet.
- Landen welke in bezitting van Nederlanders.
- Provincie welke onder Nederlands gezag.
- Gebied der IJzeren (ijzeren) rivier.
- Grens v. d. Ind. Oostindische Compagnie.
- Verre landen welke overgenomen door andere landen.





AFRIKA
Schaal 1:25.000.000


0 100 200 300 400 500 600 700 800 900 1000 K.M.
0 10 20 30 40 50 60 70 80 90 100 G.M.

Fransche	Engelsche	Portugeesche	Spaanische	Italiaansche
Fransche	Engelsche	mandaten	Engelsche	

PLAATS	met meer dan 500.000 inv.
Plaatsen	100.000
Plaatsen	50.000
Plaatsen	minder 50.000
Spoorwegen	Ontw. spoorwegen

ZUID-AFRIKA
Zuid-Afrikaansche Unie
Schaal 1:13.500.000

0 100 200 300 400 500 600 700 800 900 1000 K.M.
0 10 20 30 40 50 60 70 80 90 100 G.M.





NOORD-AMERIKA.


Schaal 1:25.000.000.

- 0 10 20 30 40 50 60 70 80 90 100 110 120 130 140 150 160 170
- 0 100 200 300 400 500 600 700 800 900 1000 1100 1200 1300 1400 1500 1600 1700 1800 1900 2000
- 0 200 M.
 200 500
 500 1500
 1500 5000
 hooger dan 5000
- Zeevlaktemeren
 Zandwoestijnen

MISSISSIPPI-MONDINGEN.

Schaal 1:1.000.000.


- Thurw.
 Maïs
 Rys
 Rogge
 Katoen
 Tabak.





NOORD-AMERIKA.
 Schaal 1:25,000,000.
 0 20 40 60 80 100 120 140 160 180
 0 20 40 60 80 100 120 140 160 180
 1. Plaatsen van meer dan 1 millioen inw.
 2. Plaatsen 100,000
 3. Plaatsen 50,000
 4. Plaatsen minder 50,000
 De namen der hoofdsteden zijn onderstreept.
 Britsche bezittingen. Fransche bezittingen.
 Nederlandsche bezittingen. Deensche bezittingen.
 Kabeletations op New-Foundland.
 1. Harv's Content. 2. Harbour Grace. 3. Bay Roberts.

DE NOORD-OOSTELIJKE VEREENIGDE STATEN.
 Schaal 1:8,000,000.
 0 20 40 60 80 100 120 140 160 180
 0 20 40 60 80 100 120 140 160 180
 1. Plaatsen van meer dan 1 mill. inw.
 2. Plaatsen 500,000
 3. Plaatsen 100,000
 4. Plaatsen 50,000
 5. Plaatsen minder 50,000
 N. HAMPSH. - New-Hampshire.
 MASS. - Massachusetts.
 CONN. - Connecticut.
 R.I. - Rhode Island.
 DEL. - Delaware.
 D.C. - District Columbia.

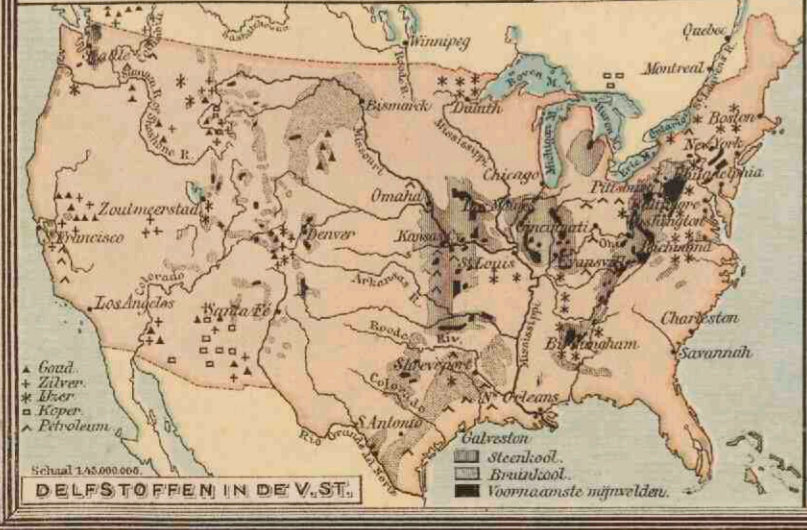





DE VEREENIGDE STATEN EN MEXICO.

Schaal 1: 12.000.000.

- PLAATSEN van meer dan 1 mill. inv.
 - PLAATSEN 500.000 — 100.000
 - PLAATSEN 100.000 — 50.000
 - PLAATSEN minder dan 50.000
- De namen der Staten in de V.S. en Mexico zijn aangegeven als CALIFORNIE, die der territorien in Mexico als NEDER-CALIFORNIE.
- Indian Reservations. National Parks.
- De namen der hoogteten zijn aangegeven. De namen van Staten in Mexico gelijkende met den naam der hoofdstad, zijn niet vermeld.
- De diepte der zee is in twee tinten aangegeven, het 200 M. en dieper dan 200 M.








ZUID-AMERIKA

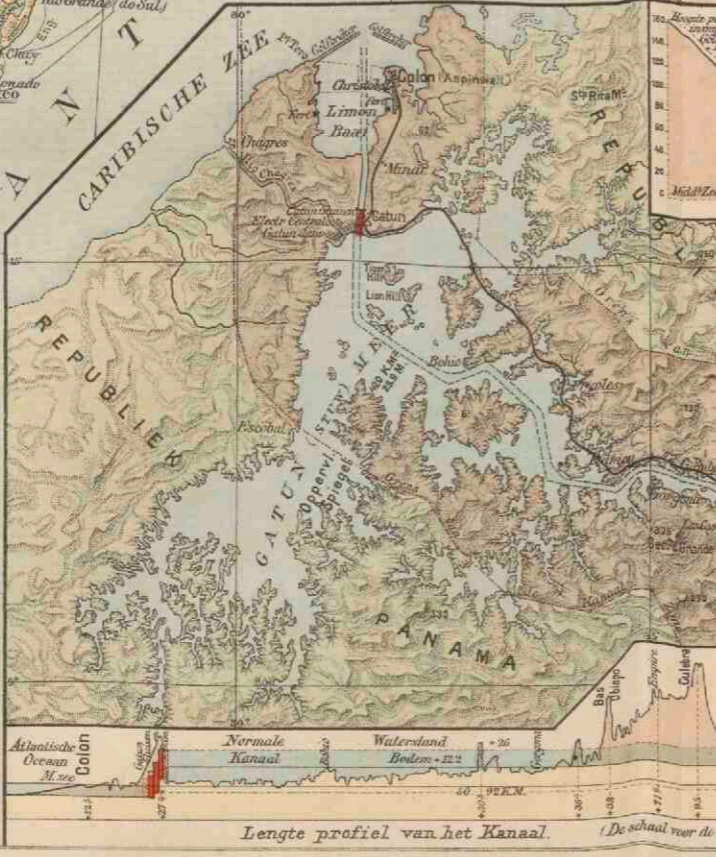
Verklaring voor de beide kaarten.

Gemidd. Schaal 1:25,000,000.

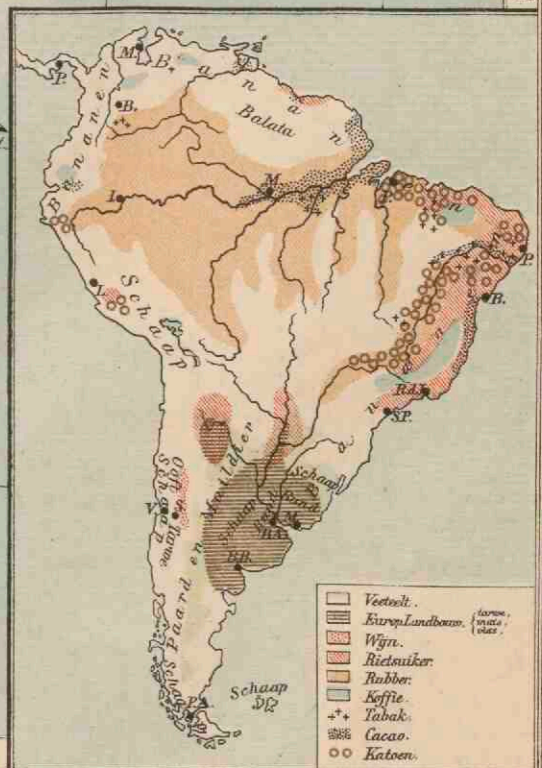
- PLAATS van meer dan 1 miljoen inv.
 - Plaatsen " " 100,000 "
 - Plaatsen " " 50,000 "
 - Plaatsen " " minder " 50,000 "
- De namen van de hoofdsteden der staten zijn dubbel, die van de staten van Brazilië enkel onderscreept.
- Laagland 0-300 M.
 - Hoeverland en laag Bergland 200-300 "
 - Middelgebirge en Hoogland 500-1500 "
 - Hooggebirge en Hoogland 1500-5000 "
 - Bergland en Bergtoppen hooger dan 5000 "



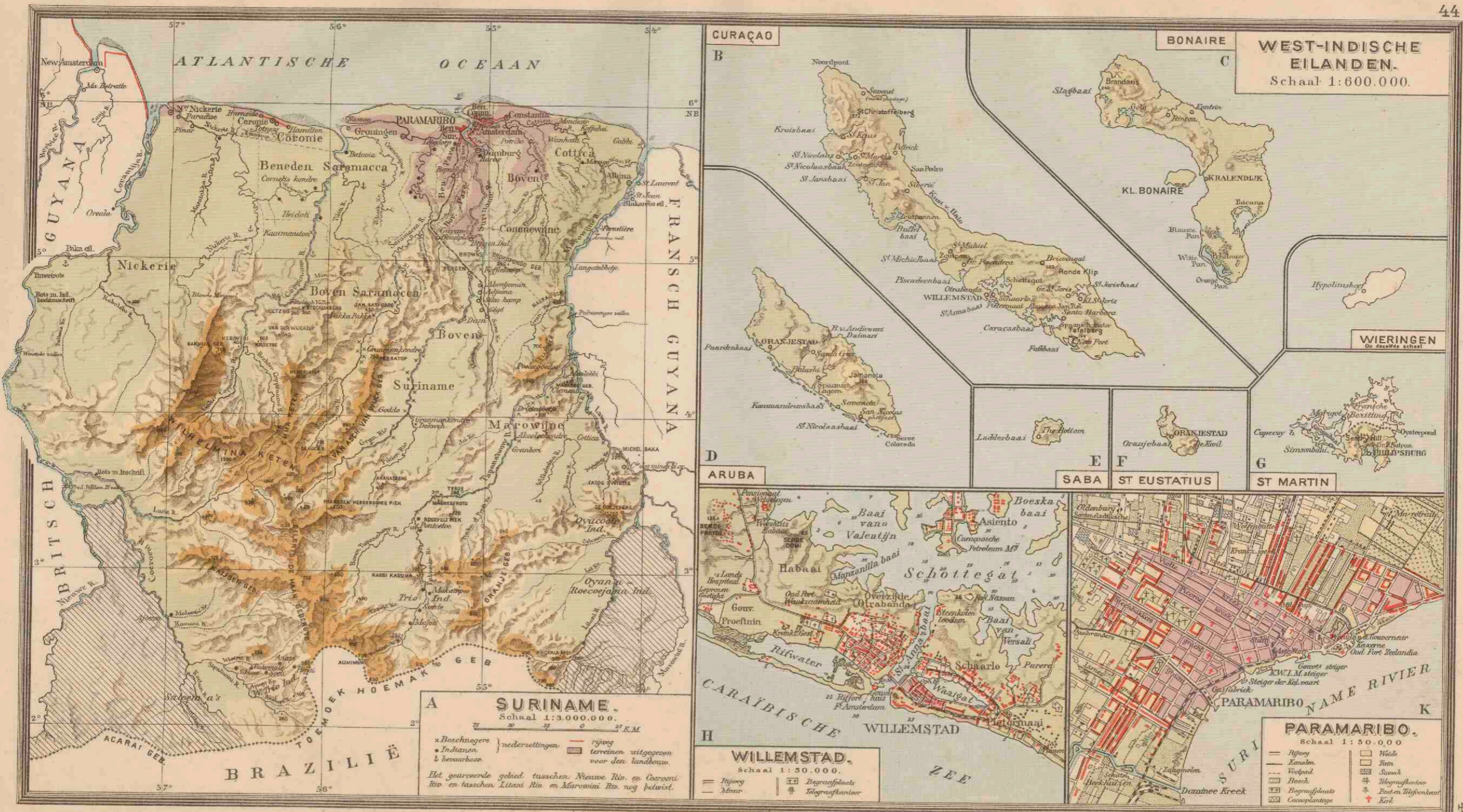
PANAMA KANAAL met Stuwmeer.
 Schaal 1:500,000
 1 2 3 4 5 6 7 8 9 10
 Spoorweg van Colon naar Panama.
 Hoogten van Colon en Panama met behulp van middelb. Zeespiegel in meters.



Lengte profiel van het Kanaal. (De schaal voor de hoogte 100 x de Lengteschaal.)



- Veevoet.
- Europ. Landbouw.
- Wijn.
- Rietaniker.
- Rubber.
- Eeffie.
- + Tabak.
- Cacao.
- Katoen.



ATLANTISCHE OCEAAN

WEST-INDISCHE EILANDEN.
Schaal 1:600.000.

A SURINAME.
Schaal 1:3.000.000.

x Boschweggen } nederzettingen. — rijweg
• Indianten } — terreinen uitgegeven voor den landbouw.
& bevoorruhen

Het gearceerde gebied tusschen Nieuwe Rio. en Corroni Rio. en tusschen Lilaai Rio. en Marowini Rio. nog betwist.


H WILLEMSTAD.
Schaal 1:50.000.

— Rijweg — Steen — Begraafplaats — Telegraafkool

K PARAMARIBO.
Schaal 1:50.000.

— Rijnweg — Kanalen — Veelpad — Boesch — Begraafplaats — Cocoylantage

□ Wiele — Pijn — Sawaak — Telegraafkool — Post-en Telegraafkant — Ker.





AUSTRALIË.

Schaal 1:30.000.000.

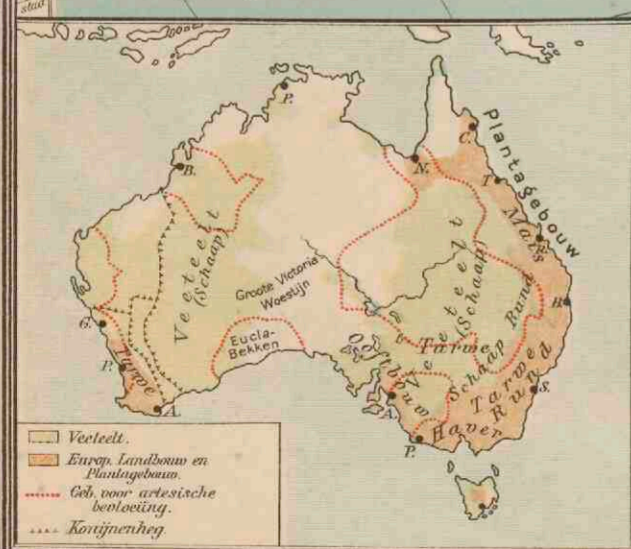
Geogr. mijlen. 0 100 200 300 400 500

Kilometer. 0 100 200 300 400 500

- PLAASTEN van meer dan 1 mill. inwoners
- Plaatsen 500.000
- Plaatsen 100.000
- Plaatsen 50.000
- Plaatsen minder 50.000

Voor soever de Britsche eilanden tot eeno kolonie behooren, is dit aangegeven (C.A. Commonwealth of Australia, N.Z.W. New Zealand, W.W. West Wales, N.Z. New Zealand, T. Tasmanië) Jap. mand. onder mandaat van Japan namens den Volkenbond.

--- Telegraafkabel.



B. A. KWAST

BEKNOPT LEERBOEK DER AARDRIJKSKUNDE

VOOR BURGERSCHOLEN, GYMNASIA, KWEEK- EN NORMAALSCHOLEN EN MULO-SCHOLEN

GEILLUSTREERD

- B. A. Kwast, Eerste deel: Algemeene Aardrijkskunde. — Europa. (Algemeen overzicht, Nederland, Landen van Europa). — Met 1 gekleurd kaartje, ingenaaid f 2,50, gebonden . . . 8e druk f 2,75
- B. A. Kwast, Tweede deel: Algemeene Aardrijkskunde. — Azië. — Insulinde. — Afrika. — Amerika. — Australië. — Met 7 gekleurde kaartjes, ingenaaid f 2,50, gebonden . . . 8e druk - 2,75
- B. A. Kwast en H. Zondervan, Derde deel: Natuurkundige Aardrijkskunde, met een weerkaartje, ing. f 1,70, geb. . 4e druk - 1,90
- B. A. Kwast en C. Lekkerkerker, Vierde deel: Economische Geografie van Nederland en zijn overzeesche gebieden, ing. f 2,50, gebonden . . . 3e druk - 2,75

Deel I en II behandelen de gewone aardrijkskunde, voor de laagste 3 klassen eener 5-j. H. B. S. en daarmee gelijkstaande inrichtingen. Drieërlie overwegingen hebben den schrijver tot de samenstelling ervan geleid:

1e. Een nauwer verband te leggen tusschen de zoogenaamde wiskundige, natuurkundige en staatkundige aardrijkskunde. Van de natuurkundige aardrijkskunde is vooral het klimaat betrekkelijk uitvoerig behandeld en daarvan telkens de groote gevolgen voor land en volk aangetoond.

2e. Een meer economische behandeling der stof, zonder de physische daarbij te verwaarlozen. Er is daarom ook niet de „landschappen-methode” gevolgd, maar getracht den leerlingen eenig economisch inzicht bij te brengen, naar schrijvers meening een eisch van onzen tijd.

3e. Beperking in het leeren van namen.

Deel III (KWAST-ZONDERVAN) is geschreven voor de 4e klasse en het eind-examen-programma der 5-j. H. B. S. en daarmee gelijkstaande inrichtingen. De stof (natuurkundige aardrijkskunde) is genomen in overeenstemming met het nieuwe Rijks-programma voor de 5-j. H. B. S. (één wekelijksch lesuur), zoodat vooral aan de behandeling van het klimaat veel ruimte is geschonken.

Deel IV (KWAST-LEKKERKERKER) dient voor de 5e klasse en voor het eind-examen-programma der 5-j. H. B. S., eveneens in overeenstemming met het nieuwe programma (één wekelijksch lesuur), dat een economisch overzicht eischt van Nederland en zijn overzeesche gebieden.

In de nieuwe drukken van deel I en II werden, ingevolge talrijke verzoeken, een aantal nieuwe plaatjes opgenomen.

B. A. KWAST

BEKNOPT LEERBOEK DER ECONOMISCHE AARDRIJKSKUNDE

Eerste deel, geïll., met register, ing. f 2,60, geb. . . . 5e druk f 2,90
Tweede deel, geïll., met register, ing. f 2,60, geb. . . . 4e druk f 2,90

Dit leerboek is vooral bestemd voor leerlingen van Handelsscholen en de literair-economische afdelingen der H. B. S. Bovendien beantwoordt het aan de eischen van het pas ingestelde Staatspraktijkdiploma voor handel en administratie. Het eerste deel behandelt na een algemeene inleiding Nederland en Indië, in het tweede heeft de schrijver de voornaamste handelsstaten besproken.

B. A. KWAST en F. PELDER
LEERBOEK DER AARDRIJKSKUNDE

VOOR MIDDELBARE HANDELSSCHOLEN, HANDELSCURSUSSEN, DRIEJARIGE HOOGERE BURGERSCHOLEN EN MULO-SCHOLEN

- Eerste deel. Algemeene Aardrijkskunde, Europa (behalve Nederland), geïll. en met 1 gekleurd kaartje 2e druk f 1,50
- Tweede deel. Algemeene Aardrijkskunde, De Werelddeelen (behalve Oost-Indië), geïll. en met 6 gekleurde kaartjes . . . 2e druk - 1,50
- Derde deel. Nederlandsch Indië, Nederland en het Wereldverkeer, geïllustreerd - 1,50
- Vierde deel. Algemeene onderwerpen (landbouw, veeteelt, mijnbouw, industrie, verkeer) ter perse

P. R. BOS—J. F. NIERMEYER

LEERBOEK DER LAND- EN VOLKENKUNDE

HERZIEN DOOR A. JOCHIM

ELFDE DRUK — GEILLUSTREERD

Prijs, gebonden f 4,25

Dit werk is verdeeld in vijf boeken, ongeveer overeenkomend met de leerstof in een klasse der H. B. S. behandeld. Het eerste boek behandelt na een algemeene inleiding Europa, het tweede boek de Werelddeelen, het derde Nederland en Koloniën, terwijl in het vierde en vijfde boek de stof voor het eindexamen: de natuurkundige aardrijkskunde en Nederland en Indië economisch beschouwd aan de orde komen. Het boek is ook voor Gymnasia en Lycea geschikt.

BEKNOPT LEERBOEK DER LAND- EN VOLKENKUNDE

HERZIEN DOOR A. JOCHIM

ELFDE DRUK — GEILLUSTREERD

Prijs, gebonden f 3,50

Door zijn beknoptheid past dit boek uitnemend voor Gymnasia, H. B. S. 3-j. c. en Mulo-scholen. Maar het is ook in gebruik op vele H. B. S. 5-j. c., waar men veel tijd wil vrijhouden voor mondeling en aanschouwelijk onderwijs buiten het leerboek om. De elfde druk is nog meer als leerboek ingericht dan de vorige, en het aantal illustraties werd met ruim een twintigtal karakteristieke uitgebreid.

AARDRIJKSKUNDE

VOOR DE HOOGERE LEERJAREN VAN MIDDELBARE SCHOLEN

DOOR A. JOCHIM

TWEDE DRUK — GEILLUSTREERD

Prijs, gebonden f 1,90

Dit werk bevat het Vierde en Vijfde Boek van het Leerboek der Land- en Volkenkunde. Het kan na iedere aardrijkskundige leergang, die in de lagere klassen door-gewerkt is, gebruikt worden. Bovendien biedt het gemak aan de bezitters van oudere drukken van het Leerboek der Land- en Volkenkunde, die in dit beknopte boek de stof voor het eind-examen H. B. S. bijeen vinden.

BEKNOPT LEERBOEK DER AARDRIJKSKUNDE

HERZIEN DOOR A. JOCHIM

ACHTTIENDE DRUK — GEILLUSTREERD

Prijs, ingenaaid f 3,50, gebonden f 3,90

De omvang der leerstof staat tusschen het Leerboek en het Beknopt Leerboek der Land- en Volkenkunde in. Nederland en omgeving, benevens Indië zijn het uitvoerigst behandeld. Omdat veel inrichtingen ter opleiding van onderwijzers van dit boek gebruik maken, is een afzonderlijk hoofdstuk over wiskundige aardrijkskunde opgenomen.

J. F. NIERMEYER

DE OOST EN DE WEST EEN OVERZICHT VAN DE LANDEN EN VOLKEN DER NEDERLANDSCHE OVERZEESCHE GEWESTEN

VIJFDE DRUK — GEILLUSTREERD

Prijs, ingenaaid f 2,50, gebonden f 2,75

Dit boek geeft op elke bladzijde blijk van de nauwkeurige zorgvuldigheid, waarmee de schrijver zijn stof heeft verzameld en de waarde ervan heeft getoetst, het is dan ook uitstekend geschikt voor hen, die voor de hoofdkate studeeren, maar we kunnen het tevens, als aangenaam leesbaar werk en betrouwbare gids, aanbevelen aan allen, die belangstellen in onze tropische bezittingen.

Schoolblad.

Al zijn er vrij veel schoolboeken over onze bezittingen, toch zal dit nieuwe werk zich wel een plaats weten te verschaffen op inrichtingen van voortgezet onderwijs. Reeds bij de eerste doorbladering trekt het aan door zijn prachtige afwerking en zijn bijzonder goedgeslaagde en karakteristieke photographiën. Bij nadere beschouwing en doorlezing voldoet het nog meer. Zeer veel moeite is er aan besteed een heldere voorstelling te geven van het land en zijn bewoners in het algemeen.

Weekblad voor Gymn. en M. O.

A. VAN DEURSEN, J. OVERWEEL en W. DE VRIES

**DE WERELD EN
 DIE DAARIN WONEN**

BEKNOPT LEERBOEK DER AARDRIJKSKUNDE
 VOOR CHRISTELIJKE GYMNASIA, HOOGERE
 BURGERSCHOLEN, LYCEA EN KWEESCHOLEN

- Deel I. Europa, geïllustr., ingen. f 2,25, gebonden f 2,60
 Deel II. De Werelddeelen, geïll., ing. f 2,50, geb. f 2,75
 Deel III. Nederland en Nederlandsch Indië *ter perse*
 Deel IV. Natuurkundige Aardrijkskunde *ter perse*

De schrijvers bedoelen een leerboek voor de Christelijke H.B.S., Gymnasium en Kweek-
 school. De beginselen die de Bijbel aangeeft zijn het uitgangspunt van de behandeling, de
 stof is ook zoodanig gekozen, als deze voor de Christelijke scholen gewenscht wordt.

J. BRUMMELKAMP en J. J. FAHRENFORT

**LAND- EN
 VOLKENKUNDE**

VOOR DE MIDDELBARE SCHOOL

- Deel I. Europa, geïllustr., ingen. f 2,50, gebonden f 2,75
 Deel II. De Werelddeelen *ter perse*
 Deel III. Nederland en Nederlandsch Indië *ter perse*

Schrijvers zijn van meening dat de sociale geografie in het onderwijs meer tot haar recht
 dient te komen. Het eerste deel behandelt van Europa de voor Nederland belangrijkste
 landen uitvoerig, de landen waar wij minder mee in aanraking komen echter beknopt.
 De algemeene begrippen zijn besproken bij die landen waar zij voor den leerling het
 duidelijkst spreken. Gepoogd is ook in de illustrering een apart cachet te geven.

Dr. D. COHEN en G. J. A. MULDER

**AARDRIJKSKUNDE VAN HET
 MIDDELLANDSCHE-ZEEGEBIED**

VOORAL TEN DIENSTE VAN GYMNASIA EN LYCEA

Geïllustreerd - Prijs, gebonden 2e druk f 2,40

U. D. KEISER en G. J. A. MULDER

**LEERBOEK DER
 AARDRIJKSKUNDE**

Eerste deel, Algemeene Aardrijkskunde en de Wereld-
 deelen, geïllustreerd en met een weerkaartje, ingen. f 2,25,
 gebonden 5e druk f 2,60

Tweede deel, Nederland en de omliggende landen, geïllustr.,
 ingenaaid f 2,50, gebonden 3e druk f 2,75

Derde deel, Overig Europa en Nederlandsch Oost- en West-
 Indië, geïll., ingenaaid f 2,50, gebonden . . . 3e druk f 2,75

G. J. A. MULDER

**INLEIDING TOT DE
 GEOLOGIE VAN NEDERLAND**

VOOR INRICHTINGEN VAN ONDER-
 WIJS EN VOOR ZELFSTUDIE

Geïllustreerd - Prijs, ingenaaid f 2,25, gebonden . . f 2,50

G. J. A. MULDER

**HOOFDSTUKKEN UIT DE
 ALGEMEENE AARDRIJKSKUNDE**

VOOR INRICHTINGEN VAN ONDERWIJS EN
 ZELFSTUDIE

Eerste deel. Natuurkundige aardrijkskunde, geïllustreerd en
 met een weerkaartje, ingen. f 3,60, gebonden, 3e druk f 3,90

Tweede deel. Verbreiding van de menschheid; verbreiding
 van de werken en werkzaamheden van de menschheid; al-
 gemeene staatkundige aardrijkskunde; met een hoofdstuk
 over de verbreiding van kunst en wetenschap over de aarde
 door Dr. C. TE LINTUM, geïllustreerd en met vele schets-
 kaartjes, ingenaaid f 3,60, gebonden 3e druk f 3,90

G. J. A. MULDER

**VREEMDE LANDEN
 EN LANDSTREKEN**

VOOR EXAMEN- EN ZELFSTUDIE

No. 1. Britsche Wereldrijk, door G. J. A. MULDER, met
 45 kaartjes, ingenaaid f 2,40, gebonden f 2,75

No. 2. Sociale Geografie van Afrika, door J. BRUMMEL-
 KAMP *ter perse*

No. 3. De Groote Oceaan en Japan, door G. J. A. MULDER
 en Dr. W. R. HEERE *ter perse*

C. L. VAN BALEN

**LEERBOEK DER
 WISKUNDIGE AARDRIJKSKUNDE**

VOORNAMELIJK TEN DIENSTE VAN HEN, DIE STUDEEREN
 VOOR DE HOOFDAKTE

Met 95 figuren in den tekst, tal van vragen en opgaven en
 alphabetisch register - Prijs, ing. f 3,60, geb. 3e druk f 3,90

C. L. VAN BALEN

**AANSCHOUWELIJKE
 WISKUNDIGE AARDRIJKSKUNDE**

TEN DIENSTE VAN KWEESCHOLEN

Met 59 figuren in den tekst, tal van vragen en opgaven en
 alphabetisch register - Prijs, ingen. f 2,60, gebonden f 2,90

C. L. VAN BALEN

GLOBE MET ARMATUUR

VOORNAMELIJK TEN DIENSTE VAN HEN, DIE STUDEEREN
 VOOR DE HOOFDAKTE

Prijs 4e druk f 3,50

C. L. VAN BALEN

**ZEESCHEEPVAART
 EN WERELDHANDEL**

AARDRIJKSKUNDE VOOR A.S. STUURLIEDEN, VOOR
 HANDELSSCHOLEN EN VOOR LEERLING-CONSULS

Prijs, met afzonderlijke kleine atlas der havensteden, inge-
 naaid f 4,50, gebonden f 4,90

C. L. VAN BALEN

KLEINE ATLAS DER HAVENSTEDEN

In 51 kaartjes — Prijs f 0,90

M. TH. R. JACOBS en C. L. VAN BALEN

AARDRIJKSKUNDE

VOOR LEERLINGEN VAN (M.)U.L.O.-SCHOLEN

Deel I, Nederland en Europa, geïllustreerd, ingen. f 1,60,
 gebonden 7e druk f 1,80

Deel II, Algemeene Aardrijkskunde, de Werelddeelen, ge-
 illustreerd, ingenaaid f 1,60, gebonden . . . 7e druk f 1,80

L. COHEN en H. EGGINK

**AARDRIJKSKUNDIG
 WERKSCHRIFT**

VOOR MIDDELBARE EN DAARMEE OVEREENKOMENDE
 SCHOLEN

Europa *ter perse*

Table with columns for location names and coordinates. Includes entries like Anambas Eil., Ananasberg, Anapa, Anapl, Anatoliewka, etc.

Table with columns for location names and coordinates. Includes entries like Antivari, Antofagasta, Antokan, Antongil Baai, Antrim, etc.

Table with columns for location names and coordinates. Includes entries like Argentijnsch, Bekken, Argentina, Argesu, Argeus, etc.

Table with columns for location names and coordinates. Includes entries like Astorga, Astoria, Astrabad, Astrakan, Astrolabe Baai, etc.

Table with columns for location names and coordinates. Includes entries like Baaksem, Baalbek, Baambrugge, Baarderadeel, etc.

Table with columns for location names and coordinates. Includes entries like Baden, Baden (Ls.), Badewijker Beek, Badjoa, etc.

Table with columns for location names and coordinates. Includes entries like Bahr-el-Abiad, Bahr-el-Azrek, Bahr-el-Dzjebel, etc.

Table with columns for location names and coordinates. Includes entries like Balangnipa, Balashi, Balash Meer, Balaton Meer, etc.

B.

Table with 4 columns: Name, BLAD (North), BLAD (East), BLAD (South). Includes entries like Balthum, Balmhorn, Balmoral, etc.

Table with 4 columns: Name, BLAD (North), BLAD (East), BLAD (South). Includes entries like Barrancas, Barranquilla, Barréiro, etc.

Table with 4 columns: Name, BLAD (North), BLAD (East), BLAD (South). Includes entries like Beetgum, Beets, Beets, etc.

Table with 4 columns: Name, BLAD (North), BLAD (East), BLAD (South). Includes entries like Berbek, Berber, Berbera, etc.

Table with 2 columns: Location and coordinates. Includes Buiksloot, Buinen, Buiten A, Buiten-Mongolië, Buitenpost, Buitenzijl, Buitenzorg (Ls.), Bikk Geb., Bukke Fjord, Bulacaan, Bulgaarsche Morawa, Bulgaren.

Table with 2 columns: Location and coordinates. Includes Bulgarije, Bullewijk, Bummelsburg, Bundaberg, Bunde, Bunde, Bunnik, Bunschoten, Burano, Buras, Burdekin, Buren, Buren, Burg.

Table with 2 columns: Location and coordinates. Includes Burg, Burgdorf, Burgerbrug, Burghersdorp, Bürglen, Burgos, Burias, Burnley, Burnside, Burtseheid, Burum, Bury, Busbeiron, Pico, Busigny.

Table with 2 columns: Location and coordinates. Includes Büsingen, Bussum, Busuanga, Butjadingen, Bitow, Butte, Butterworth, Bützow, Buurmalsen, Buurseer Beek, Byrook, Byron, Kaap, Bzura.

C.

Table with 2 columns: Location and coordinates. Includes Cabedello, Cabinda, Cabo de los Aguilones, Cabot Str., Cabrera, Cáceres, Cader Idris, Cadiz, Cadiz, Golf v., Caen, Cagayan Soeloe, Cagliari, Cagliari, Golf v., Cahors, Cairns, Caïro, Cajamarca, Calabar, Calabrië, Calais, Calais, Pas de, Calamian, Calatayud, Calcar, Calcutta, Caldas de Montbuy, Caldera, Caledon, Caledonisch Kan., Calgary, Call, Calicut, Californië, Californië, Golf v., Californië, Schier-eiland, Callao, Calmpthout, Caltafusetta, Calvados, Calvi, Calvinia, Camaguey, Camaldoli, Camarines, Camau, Kaap, Cambay, Cambay, Golf v., Cambodja, Cambrai, Cambrésis, Cambridge, Cambridge, Camden, Cameta, Camiguin, Camiguin, Caminade Baal, Camocim, Camp de Bras-schaet, Campagna di Roma, Campagna Felice, Campanië, Campbell, Campeche, Campeche (Ls.), Campeche, Golf v., Campidano, Campiagne, Campinas, Campine, Campo de Calatrava, Campo de Montiel, Campo Tencia, Campobasso, Campos, Cāmpulung, Canada, Dominion of, Canadian Riv., Canal des Alpines, Canal du Berry, Canal della Brazza, Canal du Centre, Canal de Craponne, Canal di Curzola, Canal de l'Est, Canal Greco di Lesina, Canal di Lagosta, Canal di Meleda, Canal du Midi, Canal della Montagne, Canal di Narenta, Canal d'Orléans, Canal di Sarno, Canal di Spalato, Canal di Zara, Canale della Mor-lacca, Canarische Eil., Canaveral, Kaap, Canberria, Candia, Candia (Eil.), Canigon, Canje Riv., Cannes, Cannobia, Cannstatt, Canossa, Canso, Cantabrisch Geb., Canterbury.

Table with 2 columns: Location and coordinates. Includes Canton, Caorle, Capbreton, Cape Coast, Capiz, Capodistria, Capraja, Capraja, Capraja, Capri, Capri, Capua, Car Nieobar, Carabane, Caracas, Caracas Baal, Caramuan, Schier-eiland, Caravellas, Carbonara, Kaap, Carcassonne, Cardenas, Cardiff, Cardigan, Cardigan Baal, Caribo Bergen, Carical, Carlisle, Carmarthen Baai, Carmen, Carnarvon, Carnarvon, Carnische Alpen, Carnsore Point, Caroline, Carolinen, Carolinenberg, Caroni, Carouge, Carpentaria, Golf, Carrantuo Hill, Carrara, Carril, Carson, Carstensz-toppen, Cartagena, Cartagena, Carthago, Ruïne v., Carupano, Carvoeiro, Kaap, Casablanca, Casale, Casamanea, Caserta, Casiquiare, Caseade Geb., Cascade Geb., Cassel, Cassino, Castanhetro, Castellamare, Castellon de la Plana, Castelnouvo, Castiliaansch Scheidingsgeb., Castillé, Kan. v., Castlemaine, Castrol, Krt. VII, 7, Castres, Cat, Catalda, Catalonië, Catalonisch Kust-geb., Catamarca, Catanduanes, Catania, Catania, Golf v., Catanzaro, Cata-ouatch, Lake, Catskill Mounts, Cattaro, Cauca, Caudebec, Cauto, Kaap, Cavally, Cavarzere, Cavite, Cavour Kanaal, Cawnpoer, Caxia, Caxias, Cayambe, Cayenne, Cayman Eil., Cayman Trog, Cazau, Cēa, Ceara, Ceara (Ls.), Cebu, Cebu (Eil.), Cecina, Cecina (R.), Cedeira, Cedros, Cefalonia, Celebes, Celebes Zee, Celle, Centraal Amerika, Centraal Cordillera, Centraal Fransch Bergland.

Table with 2 columns: Location and coordinates. Includes Centraal Geb., Centraal Indië, Staten v., Centraal Plateau, Centraal Polynesische Sporaden, Centraal Russisch Bekken, Centrale Apennijnen, Centrale Provincies, Ceram, Ceram Laoet, Ceram Zee, Cercola, Cerdaña, Cerf Eil., Cerigo, Cerigotti, Cernavoda, Cerro Mulhacen, Cerro de Pasco, Cesarea, Cetina, Cetinje, Cetite, Ceuta, Ceylon, Čežme, Chaam, Chabarowsk, Chablais, Chafarinas Eil., Chagny, Chagres, Chalcidisch Schier-eiland, Chalkis, Châlon, Châlons, Chama chaude, Chambéry, Chambord, Chamí, Champagne, Champy, Champlain Meer, Chafaral, Chaney, Chandeleur, Chandeleur Eil., Chandernagore, Changai Geb., Chanja, Chanka Meer, Chapra, Charbin, Charonte, Charkow, Charleroi, Charles, Kaap, Charles Louis Geb., Charleston, Charleville, Charleville, Charlotenburg, Charlottesvill, Charlottetown, Charpoet, Chartres, Chasseral, Châteauroux, Châtelet, Chatham, Chatham Eil., Chatham Baai, Chatanga Baai, Chattabochee, Chattanooga, Chaudfontaine, Chaumont, Chaumont, Chaves, Chaves, Chélif, Chelsea, Chemtenham, Chemnitz, Chenandoah, Cher, Cherbourg, Cheribon, Cheribon (Ls.), Cheronea, Cherso, Cherso (Eil.), Cherson, Chesapeake Baai, Chester, Chesterfield Inlet, Cheviot Hills, Cheyenne, Chiana, Chiana Kan., Chiapas, Chiasso, Chiavari, Chicago Eil., Chichagow Eil., Chico.

Table with 2 columns: Location and coordinates. Includes Chiem Meer, Chienfi, Chieri, Chiers, Chiese, Chieti, Chihuahua, Chili, Chilkoot Pas, Chillon, Chiloane, Chiloë, Chilpancingo, Chiltern Hills, Chimay, Chimbrazo, Chimboto, China, China-bekken, Chinha Eil., Chinde, Chinesche Laagvl., Chineezen, Chingan Geb., Chloggla, Chios, Chios (Eil.), Chiriqui, Chislehurst, Chisinau, Chiswick, Chittagong, Chivilcoy, Chiwa, Choiseul, Cholón, Chonos Arch., Choper, Chorrillos, Chosen, Chosmalal, Chosmalal (R.), Chotin, Christchurch, Christiaan IV (Eil.), Christiaansand, Christiaansand (Ls.), Christiaanshaab, Christiaansund, Christiana, Christiana, Christiana (Ls.), Christiania Fjord, Christiansö, Christmas, Christmas Eil., Chrobot, Chrudim, Chubut, Chur, Churchill, Churchill (R.), Churchill, Kaap, Chuy, Ciden Boden, Cienfuegos, Cieza, Cilleische Passen, Cilli, Cima d'Astra, Cima Dodi, Cima Presanello, Cima Tosa, Cinea, Cineinnati, Cintra, Circle City, City Price, Ciudad Garcia, Ciudad Porfirio Diaz, Ciudad Rodrigo, Ciudad Victoria, Cividade, Civitavecchia, Clanwilliam, Clarence Riv., Clarence Str., Clarens, Claudetown, Clear, Clearwater Meer, Clementi, Cleopatra Needle, Clerf, Clerf (R.), Clermont, Clermont-Ferrand, Clervaux, Cleveland, Cleveland (Ls.), Clew Baai, Clipperton, Cloncurry, Clonmel, Cluj, Cluses, Clyde, Coahuila, Coats Eil., Coats Land, Coatzacoalcos.

Table with 3 columns: Name, BLAD, and numerical values. Includes entries like Coban, Cobar, Cobourg Schiereil, etc.

Table with 3 columns: Name, BLAD, and numerical values. Includes entries like Cork, Cork Harbour, Corme, etc.

Table with 3 columns: Name, BLAD, and numerical values. Includes entries like Crêt de la Neige, Créus, Kaap, etc.

D.

Table with 3 columns: Name, BLAD, and numerical values. Includes entries like Daarle, Daarlerveen, Daeca, etc.

Table with 3 columns: Name, BLAD, and numerical values. Includes entries like Dede Agatsj, Dedemsvaart, Dedjoechin, etc.

Table with 3 columns: Name, BLAD, and numerical values. Includes entries like Der el Kamr, Derâa, Derbent, etc.

Table with columns for location names and coordinates. Includes entries like Dinara, Dinarische Alpen, Dindings, Diner, Dingle Baai, Dingsperloo, Dingsstede, Dingwall, Dinka, Dinkel, Dinkenber, Dinojo, Dintel, Dinteloord, Dinter, Diré Dawa, Dirk de Vries Baai, Dirk Hartog Eil., Dirksland, Dirksland, Dirranbandi, Dirschau, Disentis, Disko Baai, Disko Eil., Dison, Dithmarschen, Diu, Dixon Str., Djabibesar, Djaboeng, Djailolo, Djailolo (Eil.), Djailolo, Baai v., Djailolo, Str., Diakova, Djambi, Djamboajé, Djampang tengah, Djanet, Djangkang, Djapara, Djatirogo, Djatirogo, Djatoero, Djatoero, Djelai, Djember, Djenepono, Djengkol, Djering, Djizak, Dioewono, Djohor, Djohorbaroe, Djombang, Djouni, Dnjepr, Dniepropetrowski, Dnjestr, Doberdo Plateau, Dobroedsja, Dobroega, Dobschau, Doeala, Doeke Gat, Does, Doesburg, Doeseem-landen, Doetichem, Doezum, Doggersbank, Doiran, Dokkum, Dokkumerdiep, Dokkumerneuw-zijlen, Doldenhorn, Dôle.

Table with columns for location names and coordinates. Includes entries like Dollart, Dolma Bagtsje, Dolmas Berg, Doimja Tuzia, Dolokmerawan, Dolomietische Alpen, Dombrowa Berg, Domburg, Domburg, Domesnes, Domingo, Dominica, Dommel, Dommelen, Domo, Domodossola, Dompo, Domremy, Don, Don, Don Benito, Donau, Donau Moos, Donau Ried, Donaueschingen, Donauwörth, Doncaster, Dondo, Dondra, Kaap, Donegal Baai, Donetz, Dong Rek, Dongara, Donge, Dongen, Donggala, Dongi, Doniawerstal, Donkerbroek, Donkola, Donnersberg, Donsche Kozakken, Land der, Doede Baai, Doede Zee, Doede Zee, Doedewaard, Doorn, Doornik, Doornspijk, Dora Baltea, Dora Riparia, Dordogne, Dordrecht, Dordrecht, Eil. v., Dordsche Kil, Dore, Doreh, Dorenweerd, Dormitor, Dornoch Firth, Dorpat, Dorpsche Beek, Dorset Hills, Dortmund, Dortmund-Eems-Kanaal, Douai, Douarnenez, Doubs, Doubs, Val v. d., Doubtless Baai, Douglas, Douro, Dover, Dover, Dover, Str. v.

Table with columns for location names and coordinates. Includes entries like Dovre Fjeld, Drac, Drachten, Drachtster Compagnonsvaart, Drage, Dragoman Pas, Draguignan, Drakensbergen, Drammen, Drance, Dratsj, Drau, Drave, Drawida's, Drecht, Drechterland, Drel Zinnen, Dreiherrn Spitze, Dreischor, Drempt, Drenle, Drentsch Kanaal, Drentsche A, Drentsche Diep, Drentsche Hoofdvaart, Drepano, Kaap, Dresden, Dreueml, Driebergen, Driebruggen, Driel, Driel, Drietabbetje Kreek, Drietabbetje Riv., Driewegen, Drin, Drina, Drogheda, Drogheham, Drobobyetz, Drôme, Drömling, Drongelen, Drongelen, Kan. v., Dronne, Dronrip, Drontheim, Drostendiep, Drouwen, Drouwenermond, Drumochter Pas, Drunen, Druten, Dschoeschenbe, Dsjapar Abad, Dsjarkent, Dsjask, Dsjiboeti, Dsjoemna, Du Fourspitze, Dubbeldam, Dubbele Wierikke, Dubböl, Dublin, Dubno, Dubuque, Duede, Dudeldange, Dudley, Duero, Duinkerken, Duisburg, Duisburg-Hochfeld, Duisburg-Meiderich, Duisburg-Neudorf, Duisburg-Neuenkamp, Duisburg-Ruhrort.

Table with columns for location names and coordinates. Includes entries like Duitsch Middelgeb., Deutsche Wolga, Duitschers, Duitschland, Duiveland, Duivelskop, Duiven, Duiven Eil., Duivendijke, Duizel, Duizend Eilanden, Duizendgebergte, Dukla Pas, Dulcigno, Duluth, Dumaran, Dumbarton, Dumfries, Duna, Duna, Dunaburg, Dunajec, Duncansby Head, Dundalk, Dundas, Str., Dundee, Dunedin, Dunedoo, Dunfermline, Dungen, Dungeness, Dunquerque, Dunmanus Baai, Dunmore Head, Duplex Geb., Düppel, Durance, Durango, Durazzo, Durban, Durbuy, Dürren, Durgerdam, Durham, Dusseldorf, Dussen, Duzdab, Duzj, Dwars in den Weg, Dwina, Dwina Baai, Dwina, Bekken v. d., Dwingeloo, Dyea, Dyle, Dyrfjöll, Dzjaghboeh, Oase, Dzjalo, Oase, Dzjebel Achdar, Dzjebel Ari Ajasj, Dzjebel Ataka, Dzjebel Chellia, Dzjebel Dokhan, Dzjebel Dohlan, Dzjebel Katherin, Dzjebel Marrah, Dzjebel Sannin, Dzjebel Serbal, Dzjebel Sjammar, Dzjebel-esj-Sjar, Dzjebel-esj-Soda, Dzjidda, Dzjihen, Dzjihen, Dzjoeba, Dzjoeba, Kaap, Dzjoengarie, Dzjoliba, Dzoema Dagh, Dzof.

E.

Table with columns for location names and coordinates. Includes entries like Eadsport, Ealing, East Anglian Heights, East London, Eastbourne, Eastmain, Eastmain Kust, Eastmain Riv., Easton, Eau blanche, Eau noire, Ebal, Ebbatop, Eberswalde, Ebnat, Ebro, Ebro-bekken, Ecaussines, Echt, Echteid, Echten, Echter Stroom, Echuca, Ecija, Eckernförde, Eckernförder Baai, Ecuador, Edam, Edam, Eddystone, Ede, Ede, Edea, Eden, Eder, Edeyen, Zandduinen v., Edge Eil., Edi, Edinburgh, Edingen, Edekoek Meer, Edmonton, Edmonton, Edredmid, Edsmiadsin, Edward Meer.

Table with columns for location names and coordinates. Includes entries like Ee, Ee, Ee, Eefde, Eekloo, Eekst, Eeksta, Eelde, Eelderdiep, Eem, Eemnes Binnen, Eemnes Buiten, Eems, Eemshorn, Eems-Jade-Kanaal, Eemskanaal, Eendracht, Eenrum, Eenzaamheid, Eerbeek, Eersel, Eerste Ekstoormond, Efaté, Egadische Eil., Egan, Egan (R.), Egei, Egelse Zee, Eger, Eger, Eger (R.), Egerdin, Egerdin Göl, Eggeron, Str., Egge Geb., Eggerberg, Eggeneshwand, Eggelschhorn, Egin, Egina, Egina, Golf v., Egmond a. d. Hoef, Egmond aan Zee, Egmond Binnen, Egri Palanka, Egypte, Eibergen.

Table with columns for location names and coordinates. Includes entries like Eiehsfeld, Eid, Eide, Eider, Eids Fjord, Eidsvold, Eierland, Polder, Eierlandsche Gat, Eiffel, Eigelshoven, Elger, Elgg, Ellanden Riv., Ellanden beneden den Wind, Ellanden boven den Wind, Ellerts de Haan Geb., Elivese, Elnshley, Eindhoven, Elnshedel, Elpel, Eis, Eisack Thal, Eisden, Eisenach, Eisenerz, Eisenerz Alpen, Eisenhut, Eitape, Ejer Bavnehøj, Ek tag, Ekas, Baai v., Ekenäs, Ekersund, Eksloo, El Acedschoe, El Areg, El Carghe, El Chaill, El Dschuf, El Dzesirah, Woestijn, El Dzf, El Dzf, El Escorial.

Table with columns for location names and coordinates. Includes entries like El Fajoem, El Fasjer, El Ghor, El Ghor, El Golea, El Gran Chaco, El Haza, El Hedsjas, El Kantara, El Katif, El Koeweit, El Kuds, El Ledsja, El Mansoera, El Menamah, El Monseeh, El Obeld, El Ordeh, El Paso, El Rif, El Toro, Elandslaagte, Elandsrivier, Elat, Elba, Elbazan, Elbe, Elbe-Zandsteen-Geb., Elberfeld, Elbeuf, Eibing, Elboers Geb., Elbogen, Elbroes, Elburg, Elche, Elcho, Elde, Elden, Electra, Eleusis, Eleuthera, Elidal, Elifkarleby, Elgin, Elgon Berg, Elisabeth, Kaap, Elisabethville.

Table with columns for location names and coordinates. Includes entries like Eljaso, Elkerzee, Ellekom, Ellertsveld, Ellsmere Land, Ellwoudsdijk, Ellice Eil., Elhora, Elm, Elmira, Elmshorn, Elobey, Elpapoeth Baai, Elsa, Elsene, Elseneur, Elsilth, Elshout, Elsloo, Elspeet, Elst, Elster, Elten, Elton Meer, Elvas, Elz, Elzas, Emba, Embach, Embrun, Emden, Emerson, Eml Bomo, Emilia, Eminé, Kaap, Emmahaven, Emmaketen, Emmarivier, Emmen, Emmen Thal, Emmercompas-cum, Emmerik, Emmikh. Berg, Empel, Empire, Empoli, Ems, Emscher, En Nasirah, Enare Meer, Encanadé, Encounter Baal, Eneh, Enderby Land, Endor, Enfield.

Table with columns for location names and coordinates. Includes entries like Engadin, Engaño, Kaap, Engeland, Engelberg, Engelen, Engelsche Vaar-water, Engelschen, Engelschman Plaat, Enggano, Enghien, English Riv., English Turn, Engwierum, Engwirden, Enkele Wierikke, Enkhuizen, Enkhuizer Zand, Enniskillen, Enns, Enontekis, Enos, Enrekang, Enschede, Ensell, Ensenada, Ensival, Enter, Entlebuch, Entre Douro e Minho, Enza, Eolische Eil., Epe, Epen, Epernay, Ephesus, Epinal, Epirus, Epsom, Equator Station, Equatoriaal Kan., Er Rahmanijeh, Er Ramta, Er Riad, Era, Erbehna, Erding, Erdinger Moos, Erdsjies, Erebus, Vulk., Ertit, Erfurt, Ergasteria, Ergene, Ergeni Heuvels, Erica, Erie, Erie Kanaal, Erie Meer.

Table with columns for location names and coordinates. Includes entries like Eritrea, Erivan, Erlangen, Erlau, Erm, Ermeland, Ermeloo, Erne, Erp, Errigal, Erschmatt, Ersingjan, Ertholmene, Ertsberg, Ertsgebergte, Ertsrijke Oeral, Erzerom, Es-Salihijeh, Es-Sait, Es-Sijhr, Es-Zagazig, Esbeek, Esbjerg, Escaliers, Pas des, Esceut, Esch, Esch Scham, Eschach Kreuz, Escharen, Eschweiler, Esino, Eskilstuna, Eskimo Baai, Eskimo's, Eskisjir, Esmeraldas, Esneh, Espelhe, Kaap, L'Espinoise, Espirito Santo, Esquimalt, Essehen, Essegg, Essequibo, Esslingen, Essen, Est, Este, L'Estrel, Esthen, Estland, Estremadura, Estremadura, Esstergom, Et Th.

Table with columns for location names and coordinates. Includes entries like Étang d'Aureithan, Étang de Berre, Étang de Biscarrosse, Étang de Carcais, Étang de Cazau, Étang de Lacanau, Étang de Léon, Étang de Leucate, Étang de Lit, Étang de Parentis, Étang de Sanguinet, Étang de St. Julien, Étang de Soustons, Étang de Vaccares, Etna, Etna Baai, Eton, Etosja Zoutmoeras, Etretat, Etsch, Etschland, Etselbrück, Etten, Etten, Eternach, Euboea, Eulen Geb., Eupatoria, Eupen, Euphraat, Eure, Eureka, Euripos, Euripos Kanaal, Europa, Eurotas, Euskirchen, Eustatius, Eutin, Evans Pass, Evansville, Everdingen, Everet, Everingen, Evian, Evora, Evreux, Ewijk, Exe, Exeter, Exmoor, Exmouth, Eydtkunnen, Eyhorn, Eyoeb, Eyre Meer, Eyre Schiereil, Ezinge, Ezumazijl.

F.

Table with columns for location names and coordinates. Includes entries like Fa-isjang, Faemund Meer, Faenza, Fagne, Fair Head, Fairbanks, Faizabad, Fak-Fak, Falcone, Kaap, Falkland Eil., Fall River, Fallawatra Riv., Falmouth, Falso, Kaap, Falster, Falsterbo, Falun, Famené, Fanning, Fanô, Fao, Fär-Oer Eil., Faraira, Oase, Farawell, Kaap, Fargo, Farina, Kaap, Farmsum, Farô, Faro, Farsan Eil., Fasjoda, Fatoe Swietie, Fatra, Faucigny, Faulhorn, Fauresmith, Fava Fjord, Faxô Boecht, Fayal, Fazareh, Fécamp, Federatief Territo-rium, Fehmarn, Fehmarn Belt, Feld Berg, Feld Berg, Feldberg, Feldkirch, Fella, Fella's, Fellata, Feltre, Fen District, Feodosia, Ferden, Feredsjik, Fern Pas, Fernandina, Fernando Noronha, Fernando Poo, Ferrara, Ferro, Ferrol, Ferse, Ferwerd, Ferwerderadeel.

Table with columns for location names and coordinates. Includes entries like Fessan, Fez, Fianarantsoa, Fiehtel Geb., Fildzi-bekken, Fildzi Eil., Fler, Flesch, Fiescher Gletsjer, Fiescher Hörner, Fife Ness, Figari, Kaap, Figeac, Figig, Figueira da Toz, Figueras, Fijenoord, Fijnaard, Filhaucen, Filippine, Filippsberg, Filipstad, Finisterre, Kaap, Finland, Finley, Finmarken, Finnen, Finow Kanaal, Finsche Golf, Finsteraarhorn, Finsterwolde, Firando, Firth of Clyde, Firth of Forth, Firth of Lorn, Firth of Tay, Fisaek, Fischer, Kaap, Fischhausen, Fisher Str., Fishguard, Fitzroy, Fiume, Fivelingo, Fjolden Fjord, Flamborough Head, Fläming, Flamingo Baai, Flensburg, Flensburger Föhrde, Fletschhorn, Fleurus, Flierenberg, Flims, Flinders Range, Flinders Riv., Flint, Florac, Florence, Flores, Flores Str., Flores Zee, Florianopolis, Florida, Florida Bank, Florida Keys, Florida Schiereil.

Table with columns for location names and coordinates. Includes entries like Florida Str., Fluchthorn, Fliela, Fliela Pas, Flielen, Flumendosa, Fly Riv., Fo-kien, Fo-kien Str., Foce del Po di Maestra, Foe-ning, Foe-san, Foe-tsjou, Foea, Foedsj-jama, Foedsj, Foekoe, Foekoeoka, Foelbe's, Foembam, Foesani, Foggia, Fogo, Föhr, Földen Fjord, Folgetonden, Foligno, Folkstone, Follonica, Fonseca Baal, Fontainebleau, Fontein, Forbach, Foreados, Förde, Förde Fjord, Forestière, Forêt d'Argonne, Forêt d'Othe, Forli, Formentera, Formentor, Kaap, Formosa, Fort Baas, Fort Bat, Fort v. d. Capellen, Fort Chimo, Fort Goede Hoop, Fort Jackson, Fort Jameson, Fort de Kock, Fort Lamy, Fort Selkirk, Fort St. Andries, Fort St. Philip, Fort Tuli, Fort Wayne, Fort Worth, Fortaleza, Fortezza, Forth, Fourchon Passage, Fourmies, Fowey, Fox Bekken, Fox Kanaal.

Table with columns for location names and coordinates. Includes entries like Foxholster Meer, Foyle, Foz, Frameries, Francheville, Franche Comté, Franeker, Franekeradeel, Franken, Franken Höhe, Franken Woud, Frankfurt, Frankfurt, Frankische Jura, Franklin, Franklin Str., Frankrijk, Frans Jozefs Kan., Frans Jozefs Land, Frans Kanaal, Fransch Equatoriaal Afrika, Fransch Guinee, Fransch Gyana, Fransch Laagland, Fransch Middelgeb., Fransch Soedan, Fransch Somaliland, Fransch W.-Afrika, Franschen, Franssen Herder-schee Piek, Franzese feste, Frascati, Fraser Eil., Fraser Riv., Frasersburgh, Frasersburg, Frasné, Frauenfeld, Fray Bentos, Fredericia, Fredericton, Frederik Hendrik Eil., Frederik Willem IV, Vallén, Frederiksdal, Frederikshaab, Frederikshald, Frederikshavn, Frederikssoord, Frederiksstad, Freetown, Freiburg, Freiburg, Freiburg (Ls.), Freising, Fréjus, Fremantle, Fremont Peak, Fresnillo, Friaul, Friaules, Fribourg, Fribourg (Ls.).

Table with 3 columns: Name, BLAD, and coordinates. Includes entries like Friedrichshafen, Friedrichsort, Fries, Friesche Gat, Friesche Sluis, Friesche Wad, Friescheloo, Friesland, Friezenberg, Friezenveen.

Table with 3 columns: Name, BLAD, and coordinates. Includes entries like Frio, Kaap, Frio, Kaap, Frische Haf, Frische Nehrung, Frising, Frome Meer, Front Range, Froyen, Fruska Gora, Frutigen.

Table with 3 columns: Name, BLAD, and coordinates. Includes entries like Fryoles, Fuego, Vuik, Fuente de la Higuera, Fuenterrabia, Fuerteventura, Fuikbaai, Fulda, Fulda (R.), Fumay.

Table with 3 columns: Name, BLAD, and coordinates. Includes entries like Funchal, Fundy Baai, Funen, Fünfkirchen, Furka Pas, Furnes, Fürth, Fürth, Furtrapp Tief, Flüssen.

G.

Table with 3 columns: Name, BLAD, and coordinates. Includes entries like Gaarkeuken, Gaasp, Gaasterland, Gabes, Gabes, Golf v., Gablonz, Gaboen, Gabriel, Gabrovo, Gadang, Gadis, Gaeta, Gaeta, Golf v., Gagra, Gail, Gairdner Meer, Gajam, Gajo Landen, Galapagos Eil., Galata, Galati, Galatz, Galdhöpig, Galéla, Galenstock, Galgenberg, Galgenberg, Galgenberg, Galibi, Galioé, Galioé, Galioé, Galilea, Gall's, Gallego, Gallinas, Kaap, Gallipoli, Gallipoli, Gallische Zee, Gallo, Kaap, Gallo, Kaap, Galto, Kaap, Galtgarben, Galty Mounts, Galveston, Galway, Galway Baai, Gambia, Gamboa, Gambringan, Gamen, Gammels, Gampel, Gamsen, Gan, Gand, Gando, Gani, Gangelt, Ganges, Ganges Eil., Ganges Kanaal, Gangri Geb., Gangsal, Ganjoe, Ganzendiep, Gao, Gaeng, Gap, Gapinge, Gard, Garda Meer, Gardaia, Garden Island Baai, Garderen, Gardesche Meer, Garigliano, Garljp, Garlzm, Garnerwoide, Garnwerd, Garoet, Garonne, Gartok, Gary, Gascogne, Gascogne, Golf v., Gascoyne, Gaspar, Gaspar Str., Gaspe, Kaap, Gassel, Gasselte, Gasselternijveaen, Gasselternijveaenshemond, Gastein, Gastern Tal, Gata, Kaap, Gateshead, Gatroen, Gatsjbei Liman, Gatsjina, Gatun, Gatun Meer, Gaudos, Gausta, Gautier Geb., Gavarnie, Gave d'Ossau, Gave de Pau, Gawler, Gawler Ranges, Gaza, Gdingen, Gebweiler, Gedinne, Gedis.

Table with 3 columns: Name, BLAD, and coordinates. Includes entries like Geel, Geelong, Geelvink Baai, Geelvink Kanaal, Geeraardsbergen, Geertruidenberg, Geervliet, Geeste, Geestemünde, Geestoren, Geffen, Gelle, Gégé, Gellenkirchen, Gein, Geldau, Gelderland, Geldermalsen, Geldern, Geldersche Vallei, Geldrop, Gele Zee, Geleen, Geleen (R.), Gellivara, Gelsenkirchen, Gemah, Baai v., Gembloers, Gembloux, Gemert, Gemmi, Gemona, Gempaloeerat, Gen-san, Gendero, Gendringen, Genemuiden, Genève, Genève, Meer v., Genil, Gennep, Gent, Gent, Genua, Genua, Golf v., Geok-Tepe, George, George Meer, Georgetown, Georgetown, Georgia Baai, Georgië, Georgië, Gera, Geraldton, Gerkesklooster, Gerlos Pas, Gerlisdorfer Spitze, Germanen, Germiston, Gerolstein, Gerona, Gerro Grande, Gers, Gesenke, Gesser, Gestel, Geul, Geul (R.), Geulhem, Geulpen, Gevennes, Gezelschaps Eil., Gezira, Ghadames, Ghasni, Ghat, Ghazze, Ghevell, Ghr, Kaap, Gianjar, Giants Causeway, Giavenna, Gibeon, Gibraltar, Gibraltar, Str. v., Gidi, Gien, Giesen, Giesen (R.), Giesen Nieuwkerk, Giesendam, Giessbach, Giessen, Gieten, Gieterveen, Giethoorn, Giethoornsche Meer, Gifoe, Giggio, Giguéla, Gijon, Gila Riv., Gila Woestijn, Gilbert Eil., Gilbert Peak, Gildehaus, Gilgit, Gilj Hjang, Gilles Land, Gilly, Gilze, Ginci Pas, Ginneken.

Table with 3 columns: Name, BLAD, and coordinates. Includes entries like Gioloux, Girgenti, Gironde, Giser, Glsjiga Baai, Giurgewo, Giurgiu, Givet, Givors, Gizeh, Gjedsjer, Gjedsjer Odde, Glacier Nat. Park, Glanerbrug, Glarentsa, Glarner Alpen, Glärnsch, Glarus, Glarus (Ls.), Glasgow, Glatz, Gleiwitz, Glesnel, Gletscherhorn, Gllitterind, Glogau, Glom, Glossa, Kaap, Gloucester, Gloucester, Glickestadt, Glnrns, Gmünden, Gnssen, Gnocca, Goat Fell, Göbels Berg, Gobi, Woestijn, Goch, Godawari, Goddo, Godhavn, Godthaab, Goeam, Goebog, Goede Hoop, Kaap de Goede Hoop, Kaap de Goedsjerat, Goerjanverwellestus, Goelba, Goena, Goendi, Goendik, Goenoeng Agoeng, Goenoeng Api, Goenoeng Api, Goenoeng Api, Goenoeng Andjasmoro, Goenoeng Ardjoeno, Goenoeng Argapoera, Goenoeng Awoe, Goenoeng Balikpapan, Goenoeng Baloeran, Goenoeng Banda-hara, Goenoeng Batoer, Goenoeng Bengbren, Goenoeng Bentang-gading, Goenoeng Besar, Goenoeng Betiri, Goenoeng Bisma, Goenoeng Boerangrang, Goenoeng Boliohoeto, Goenoeng Bromo, Goenoeng Dako, Goenoeng Danoe, Goenoeng Endoet, Goenoeng Galoeng-goeng, Goenoeng Goentoer, Goenoeng Gede, Goenoeng Gede, Goenoeng Halimoen, Goenoeng He He, Goenoeng Kantjana, Goenoeng Karang, Goenoeng Ka-reumbi, Goenoeng Katam, Goenoeng Kawi, Goenoeng Kelod, Goenoeng Kendang, Goenoeng Kentjana, Goenoeng Kertintji, Goenoeng Kidoel, Goenoeng Klabat, Goenoeng Koekoek-san, Goenoeng Lamongan, Goenoeng Lasem, Goenoeng Lawit, Goenoeng Lawoe, Goenoeng Leuser, Goenoeng Limba-kaoen, Goenoeng Lobe tobi, Goenoeng Loeroes.

Table with 3 columns: Name, BLAD, and coordinates. Includes entries like Goenoeng Malabar, Goenoeng Malintang, Goenoeng Mandalawang, Goenoeng Mengkoka, Goenoeng Merapi, Goenoeng Merapi, Goenoeng Merbaboe, Goenoeng Moeloe, Goenoeng Moerjo, Goenoeng Nioet, Goenoeng Oengaran, Goenoeng Padang, Goenoeng Pajoeng, Goenoeng Pajoeng, Goenoeng Pandabo, Goenoeng Pandan, Goenoeng Pang-rango, Goenoeng Papan-dajan, Goenoeng Parang, Goenoeng Patoea, Goenoeng Praoe, Goenoeng Raeco, Goenoeng Rindjani, Goenoeng Ringgit, Goenoeng Robinson, Goenoeng Roempost, Goenoeng Salak, Goenoeng Sangga-boewana, Goenoeng Satoei, Goenoeng Sawal, Goenoeng Seda-keiling, Goenoeng Semeroe, Goenoeng Semeroe, Goenoeng Sewoe, Goenoeng Slamet, Goenoeng Soeket, Goenoeng Soembing, Goenoeng Soendoro, Goenoeng Takolekadjoe, Goenoeng Tam-boekoe, Goenoeng Tambora, Goenoeng Tam-pomas, Goenoeng Tangkoe-banpraoe, Goenoeng Tela-maja, Goenoeng Tengah, Goenoeng Tileo, Goenoeng Tjakra-boewana, Goenoeng Tjarema, Goenoeng Tji-Koeraj, Goenoeng Tomahoe, Goenoeng Tomahoe, Goenoeng Wida-daran, Goenoeng Willis, Goenoengsahilan, Goenoengsistoli, Goenoengsoegih, Goenoengtoea, Goerara, Oase, Goeree, Goerjow, Goes, Gok-soo, Goktsja Meer, Goleonda, Goldene Aue, Goletta, Goliath Kreek, Golo, Golo, Goloebinje Geb., Gombong, Gomei, Gondanglegi, Gondar, Gonini Riv., Goerier Wetering, Goiland, Goole, Goor, Goorecht, Goorle, Goot, Goppenstein, Gora, Goraitji Eil., Gorakhpoe, Gordola, Goingarjipster, Poelen, Gorée, Gorgona, Gorizia, Gorkum, Gorlice, Görlitz, Görner Grat, Goro, Goro (R.), Gorong, Gorontalo, Gorontalo, Golf v., Gorredijk.

Table listing geographical locations under 'GOR' with columns for location name and coordinates (BLAD, N, O, W, E).

Table listing geographical locations under 'BLAD' with columns for location name and coordinates (BLAD, N, O, W, E).

Table listing geographical locations under 'BLAD' with columns for location name and coordinates (BLAD, N, O, W, E).

Table listing geographical locations under 'BLAD' with columns for location name and coordinates (BLAD, N, O, W, E).

Table listing geographical locations under 'Ha-' with columns for location name and coordinates (BLAD, N, O, W, E).

Table listing geographical locations under 'Hai-' with columns for location name and coordinates (BLAD, N, O, W, E).

Table listing geographical locations under 'Halmahera' with columns for location name and coordinates (BLAD, N, O, W, E).

Table listing geographical locations under 'Hampton Court' with columns for location name and coordinates (BLAD, N, O, W, E).

H.

		BLAD	
Harenkarspel	52 44 N.	4 48 o.	14
Harfleur	49 31 N.	0 14 o.	22
Hargita	46 30 N.	25 30 o.	24
Hari Leko	2 25 Z.	103 40 o.	36
Haringvliet	51 48 N.	4 12 o.	14
Harkstede	53 13 N.	6 41 o.	15
Harlingen	53 10 N.	5 25 o.	15
Harmelen	52 5 N.	4 58 o.	14
Harny Peak	44 0 N.	103 40 w.	40
Harokoe	3 32 Z.	128 30 o.	33
Harrisburg	40 20 N.	76 58 w.	42
Harrismith	28 15 Z.	29 13 o.	39
Harringer Land		Krt. IV	7
Harrow o. the Hill		Bijk.	23
Harskamp	52 7 N.	5 46 o.	16
Hart Tell	55 24 N.	3 23 w.	33
Hartebeest Riv.	28 48 Z.	20 30 o.	29
Hartfordtown	41 15 N.	72 47 w.	42
Harwich	51 55 N.	1 16 o.	23
Harz	51 45 N.	10 20 o.	19
Hasbaja	33 25 N.	35 41 o.	30
Haskerland	52 58 N.	5 50 o.	15
Hasli Thal	46 42 N.	8 15 o.	21
Hasparren	43 24 N.	1 20 w.	22
Haspengouw	50 40 N.	5 10 o.	15
Hasseberg	52 57 N.	7 11 o.	21
Hasselt	52 35 N.	6 6 o.	15
Hasselt	50 56 N.	5 20 o.	21
Hastings	50 51 N.	0 34 o.	33
Hatien	10 22 N.	104 25 o.	38
Hato, Kust v.		Krt. B	44
Hattien	52 28 N.	6 5 o.	16
Hatteras, Kaap	35 15 N.	75 30 w.	40
Hauerstein	47 22 N.	7 51 o.	21
Haugesund	59 25 N.	5 20 o.	26
Haulerwijk	53 3 N.	6 19 o.	15
Hauran	32 55 N.	36 0 o.	30
Hausen Berg		Krt. V	7
Hausruck	48 4 N.	13 25 o.	19
Hausa		Bijk.	38
Haut-Rhin	47 35 N.	7 20 o.	21
Haute Jaux	46 42 N.	6 7 o.	21
Haute Savoie	46 0 N.	6 30 o.	21
Haute Vézère	45 14 N.	1 0 o.	22
Hauts Fagnes	49 55 N.	5 30 o.	21
Hautmont	50 15 N.	3 55 o.	21
Havel	52 42 N.	12 18 o.	19
Havel Kanaal	52 40 N.	12 32 o.	19
Havelberg	52 50 N.	12 2 o.	20
Havelte	52 45 N.	6 14 o.	15
Havana	23 0 N.	82 30 w.	42
Hawaii	19 30 N.	155 30 w.	45
Hawaii Eil.	21 0 N.	156 0 w.	45
Hawaii-drempel	22 30 N.	170 0 w.	1
Hawkesbury Riv.	33 35 Z.	151 15 o.	45
Hay	34 29 Z.	144 48 o.	35
Hayden Peak	43 40 N.	111 15 w.	42
Hazebrouck	50 43 N.	2 32 o.	21
Hazerswoude	52 5 N.	4 36 o.	14
Heard Eil.	53 30 Z.	74 0 o.	1
Heart's Content	47 43 N.	53 36 w.	41
Hebiweri	4 26 N.	56 34 w.	44
Hebrecht	53 3 N.	7 9 o.	15
Hebrechtveen	53 4 N.	7 10 o.	15
Hebrenen-rug	15 0 Z.	170 0 o.	1
Hebriden	58 0 N.	7 0 w.	33
Hebron	31 31 N.	35 7 o.	30
Hecate Str.	58 10 N.	62 40 w.	41
Hechingen	53 0 N.	131 0 w.	40
Hedel	48 23 N.	8 53 o.	20
Hedemora	51 44 N.	5 16 o.	16
Hedikhuiizen	60 16 N.	15 58 o.	26
Heeg	51 43 N.	5 13 o.	15
Heeg Meer	52 57 N.	5 36 o.	16
Heel	52 57 N.	5 35 o.	15
Heel	51 11 N.	5 54 o.	17
Heelsum	51 58 N.	5 46 o.	16
Heemse	52 34 N.	6 36 o.	15
Heemskerk	52 30 N.	4 40 o.	14
Heemstede	52 20 N.	4 38 o.	14
Heenvliet	51 51 N.	4 15 o.	14
Heer	50 50 N.	5 43 o.	17
's Heerabtskerke	51 28 N.	3 51 o.	17
's Heerarendskerke	51 29 N.	3 47 o.	17
Heerde	52 22 N.	6 3 o.	16
Heerder Beek	52 23 N.	6 0 o.	16
's Heerenberg	51 52 N.	6 15 o.	16
's Heerenhoek	51 26 N.	3 43 o.	17
Heerenveen	52 57 N.	5 54 o.	15
Heerewarden	51 48 N.	5 24 o.	16
's Heerbन्द्रs-kinderen	51 29 N.	3 50 o.	17
Heerhugowaard	52 39 N.	4 50 o.	14
Heerjansdam	51 50 N.	4 35 o.	14
Heerlen	50 54 N.	5 59 o.	17
Heerlerheide	50 55 N.	5 57 o.	17
Hees	51 50 N.	5 50 o.	16
Hees	51 43 N.	5 34 o.	16
Heesbeen	51 43 N.	5 10 o.	16
Heeswijk	51 38 N.	5 30 o.	16
Hegau	47 50 N.	8 50 o.	19
Hegyálja	48 15 N.	21 15 o.	24
Heiberg Eil.	80 0 N.	91 0 w.	41
Heidekrug		Krt. V	7
Heidelberg	49 25 N.	8 42 o.	20
Heidelberg	26 32 Z.	28 24 o.	39
Heidoti	5 18 N.	56 4 w.	44
Heien	51 40 N.	5 58 o.	17
Heikop	51 56 N.	5 5 o.	14
Heilbron	27 22 Z.	23 5 o.	39
Heilbronn	49 12 N.	9 13 o.	20
HeiligeGorgi, Kaap	40 8 N.	24 24 o.	29
Helligerlee	58 10 N.	7 0 o.	15
Heiloo	52 36 N.	4 42 o.	14
Heinenoord	51 49 N.	4 29 o.	14
Heinkenszand	51 28 N.	3 47 o.	17
Heino	52 25 N.	6 14 o.	15
Heinsberg	51 4 N.	6 6 o.	17

		BLAD	
Helst	51 5 N.	4 43 o.	21
Helst	51 21 N.	3 13 o.	21
Heithuizen	51 15 N.	5 54 o.	17
Hekelingen	51 49 N.	4 21 o.	14
Hekendorp	52 0 N.	4 50 o.	14
Hekla	64 0 N.	19 45 w.	26
Hela	54 36 N.	18 50 o.	20
Helena	46 37 N.	112 1 w.	42
Helena Vaart	51 25 N.	5 55 o.	16
Helenaveen	51 23 N.	5 27 o.	16
Helgoland	54 12 N.	7 50 o.	20
Helgolander Bocht	54 10 N.	8 0 o.	19
Helikon	38 16 N.	22 54 o.	29
Hellopolis	34 0 N.	36 10 o.	30
Hellendoorn	52 23 N.	6 27 o.	15
Hellendoornsehe Berg	52 24 N.	6 25 o.	15
Hellespont	40 15 N.	26 30 o.	29
Hellevoetsluis	51 49 N.	4 8 o.	14
Hellum	53 14 N.	6 50 o.	15
Helme	51 30 N.	10 45 o.	19
Helmond	51 28 N.	5 41 o.	16
Heloma Vaart	52 51 N.	5 52 o.	15
Helpe majeure	50 8 N.	3 54 o.	21
Helsdeur	52 58 N.	4 45 o.	14
Helsingborg	56 3 N.	12 45 o.	26
Helsingfors	60 13 N.	24 58 o.	25
Helsingor	56 2 N.	12 38 o.	26
Heisinki	60 13 N.	24 58 o.	25
Helvoort	51 37 N.	5 16 o.	16
Helwan, Badplaats	29 57 N.	31 21 o.	38
Hemelsch Geb.	42 30 N.	80 0 o.	30
Hemelum	52 52 N.	5 27 o.	15
Hemelumer Oudefder en Noordwolde	52 54 N.	5 28 o.	15
Hemmen	51 55 N.	5 42 o.	16
Henares	40 54 N.	3 0 w.	27
Hendon		Bijk.	23
Hendrik Ido		Bijk.	23
Ambacht	51 50 N.	4 39 o.	14
Hendriktop	4 14 N.	56 13 w.	44
Hengeloo	52 16 N.	6 49 o.	15
Hengelo	52 3 N.	6 19 o.	16
Hengstidijk	51 20 N.	3 58 o.	17
Henloopen, Kaap	38 48 N.	75 10 w.	41
Hennaarderadeel	53 8 N.	5 35 o.	15
Henry, Kaap	36 58 N.	76 0 w.	41
Hensbroek	52 38 N.	4 52 o.	14
Herat	34 21 N.	62 7 o.	32
Hérault	43 24 N.	3 29 o.	22
Herbesthal	50 43 N.	5 58 o.	20
Heregovina	43 10 N.	18 0 o.	24
Herculanium	40 48 N.	14 21 o.	28
Herculesbad	44 51 N.	22 25 o.	24
Herford	52 4 N.	2 44 w.	23
Herenthals	51 12 N.	4 50 o.	21
Herero	21 30 Z.	17 0 o.	39
Heri Roed	35 0 N.	61 0 o.	30
Herisau	47 23 N.	9 17 o.	21
Herkenbosch	51 10 N.	6 5 o.	17
Herkingen	51 42 N.	4 6 o.	14
Hermanstad	45 48 N.	24 9 o.	24
Hermopolis	37 26 N.	24 58 o.	29
Hermos	38 35 N.	28 0 o.	29
Hermosillo	29 10 N.	110 58 w.	42
Hernad	48 53 N.	21 0 o.	24
Hernösand	62 25 N.	17 50 o.	26
Herpen	51 45 N.	5 40 o.	16
Herpt	51 43 N.	5 11 o.	16
Herschel	30 37 Z.	27 14 o.	39
Herstal	50 41 N.	5 38 o.	21
Herten	51 11 N.	5 58 o.	17
's-Hertogenbosch	51 40 N.	5 20 o.	16
's-Hertogenbosch, Meierij v.	51 36 N.	5 20 o.	16
Herve	50 38 N.	5 49 o.	21
Herwen	51 52 N.	6 6 o.	16
Herwijnen	51 49 N.	5 9 o.	16
Herzogenrath	50 52 N.	6 6 o.	17
Heshaye	50 40 N.	5 10 o.	21
Hessen	50 0 N.	8 50 o.	20
Hessen (Ls.)	51 0 N.	9 0 o.	20
Hesteras	59 50 N.	16 30 o.	26
Hestmandø	66 32 N.	12 40 o.	26
Het Bergje		Bijk. (Tessel)	14
Het Blif	53 15 N.	5 40 o.	15
Het Kalfje	52 19 N.	4 52 o.	14
Het Kanaal	50 20 N.	0 40 w.	22
Het Loo	32 13 N.	5 58 o.	16
Het Nieuwe Kanaal	53 14 N.	6 58 o.	15
Het Schalter	52 6 N.	3 55 o.	16
Het Sloe	51 27 N.	3 38 o.	17
Het Soll	52 14 N.	5 45 o.	16
Heteren	51 57 N.	5 46 o.	16
Hettenheuvel	51 55 N.	6 14 o.	16
Heukelom	51 52 N.	5 5 o.	14
Heumen	51 45 N.	5 51 o.	16
Heure	50 18 N.	4 21 o.	21
Heusden	51 43 N.	5 11 o.	16
Heuverstrom		Krt. I	7
Heze	51 22 N.	5 36 o.	16
Hibbing	47 30 N.	92 47 w.	42
Hidalgo	20 30 N.	99 0 w.	42
Hiendelaenelina	41 9 N.	2 58 w.	27
Hierden	52 21 N.	5 41 o.	16
Hierdense Beek	52 18 N.	5 43 o.	16
High Peak	53 24 N.	1 52 w.	23
Hijkersmilde	52 56 N.	6 26 o.	15
Hijum	53 17 N.	5 45 o.	15
Hila	3 34 Z.	128 7 o.	33
Hildesheim	52 12 N.	9 57 o.	20
Hillegersberg	51 57 N.	4 30 o.	14
Hillegom	52 17 N.	4 35 o.	14
Hillen	32 27 N.	44 36 o.	32
Hillerød	55 55 N.	12 20 o.	26
Hilmend	32 30 N.	65 0 o.	30

		BLAD	
Hilvarenbeek	51 28 N.	5 10 o.	16
Hilversum	52 13 N.	5 10 o.	14
Himalaja Geb.	29 30 N.	82 30 o.	30
Himmelberg	56 6 N.	9 32 o.	26
Hindeloopen	52 56 N.	5 24 o.	15
Hinder	51 54 N.	4 0 o.	14
Hindö	68 35 N.	16 0 o.	26
Hindoe-Koesj	36 0 N.	70 0 o.	30
Hindoe's		4 A	
Hindustan	26 0 N.	85 0 o.	31
Hinlopen Straat	80 0 N.	18 0 o.	26
Hiorthamn	78 16 N.	16 0 o.	26
Hipolytushoef	52 54 N.	4 57 o.	14
Hirado	33 26 N.	129 30 o.	32
Hiroshima	34 28 N.	132 28 o.	32
Hirschberg	50 55 N.	14 42 o.	20
Hirson	49 56 N.	4 5 o.	22
Hit	33 32 N.	42 51 o.	32
Hitteren	63 35 N.	8 20 o.	26
Hjelmar Meer	59 10 N.	15 45 o.	26
Ho-loeng-kiang	50 0 N.	127 20 o.	32
Ho-nan	34 50 N.	112 30 o.	32
Hoai-bo	32 20 N.	114 0 o.	30
Hoang-ho	35 0 N.	112 0 o.	30
Hoang-ho-mond	33 50 N.	120 0 o.	30
Hobart	42 49 Z.	147 17 o.	45
Hoch Golling	47 18 N.	13 47 o.	18
Hoch Moor		Krt. IV	7
Hoehalm Spitze	47 1 N.	13 19 o.	18
Hochfeiler	46 57 N.	11 45 o.	18
Hochgall	46 55 N.	12 6 o.	18
Hochk6nig	47 25 N.	13 4 o.	18
Hochschwab	47 36 N.	15 9 o.	18
Hochvogel	47 24 N.	10 27 o.	18
Hodeida	14 40 N.	42 57 o.	32
H6dmez6			
Vásárhely	46 26 N.	20 20 o.	24
Ho-nan	27 0 N.	111 30 o.	32
Hoe-Pei	31 0 N.	112 0 o.	32
Hoedekenskerke	51 25 N.	3 52 o.	17
Hoegl	51 45 N.	8 8 10 o.	30
Hoel	50 31 N.	5 15 o.	21
Hoek	51 18 N.	3 44 o.	17
Hoek-v.-Holland	51 58 N.	4 8 o.	14
Hoeksche Waard	51 45 N.	4 30 o.	14
Hoel, Meer	33 5 N.	35 37 o.	30
Hoempata	15 5 Z.	13 20 o.	39
Hoenderloo	52 7 N.	5 53 o.	16
Hoendiep	53 13 N.	6 23 o.	15
Hoeng-tse Meer	33 10 N.	118 30 o.	32
Hoenkoep	51 59 N.	4 51 o.	14
Hoensbroek	50 56 N.	5 56 o.	17
Hoetanopan	0 40 N.	99 45 o.	36
Hoewelaken	52 10 N.	5 27 o.	16
Hoewelakensche Beek	52 10 N.	5 30 o.	16
Hoeven	51 34 N.	4 38 o.	16
Hof	50 20 N.	11 55 o.	20
Hofs Jökull	64 45 N.	19 0 w.	26
Hoh Honegg	46 48 N.	7 47 o.	21
Hohe Tauern	47 10 N.	12 30 o.	24
Hohe Venn	50 30 N.	6 0 o.	19
Hohen Sonnblick	47 3 N.	13 0 o.	18
Hohenstauffen	48 46 N.	9 40 o.	20
Hohentauern	47 25 N.	14 29 o.	18
Hohentwiel	47 48 N.	8 50 o.	21
Hohenzollern	48 20 N.	8 55 o.	20
Hoh			

IFN		BLAD	REGISTER		BLAD	KAL					
Ilni	29 30 N. 10 5 W.	39	Ilo-Ilo	10 50 N. 122 30 O.	33	Insels Berg	50 52 N. 10 18 O.	19	Iser	50 26 N. 14 49 O.	10
Igel	49 43 N. 8 33 O.	21	Ilorin	8 30 N. 4 30 O.	39	Insler	54 45 N. 22 0 O.	19	Iser Geb.	50 50 N. 15 10 O.	12
Igidi	28 0 N. 7 0 W.	38	Ipendam	52 27 N. 4 57 O.	14	Inslerburg	54 36 N. 21 49 O.	20	Isère	45 3 N. 5 0 O.	22
Iglau	49 25 N. 15 33 O.	24	Irsji	37 0 N. 79 55 O.	32	Insulinde	0 5 Z. 115 0 O.	33	Iserlohn	51 26 N. 7 40 O.	20
Iglawa	49 16 N. 16 0 O.	24	Irwaki	7 55 Z. 126 25 O.	33	Intra	46 41 N. 7 52 O.	21	Isfahan	32 44 N. 51 36 O.	32
Iglesias	39 22 N. 8 32 O.	28	Imandra Meer	67 30 N. 33 0 O.	25	Inundatiekanaal	45 56 N. 8 35 O.	21	Ishevsk		25 A
Igiti	29 45 N. 1 40 W.	39	Imatra Vallen	61 6 N. 28 48 O.	25	Inveraray	51 52 N. 5 25 O.	16	Isjlkari	43 15 N. 141 10 O.	32
Iguassu	25 30 Z. 53 40 W.	43	Imbosch	52 3 N. 6 0 O.	18	Invercargill	36 13 N. 5 6 W.	23	Isjim	56 5 N. 69 20 O.	32
Ij	52 22 N. 4 57 O.	14	Immensee	47 6 N. 8 28 O.	21	Inverell	46 23 Z. 168 21 O.	45	Isjim (R.)	58 40 N. 67 0 O.	32
Ijang Geb.	8 0 Z. 113 35 O.	34	Immenstadt	47 34 N. 10 15 O.	18	Invergordon	20 45 Z. 151 3 O.	45	Iskenderoën	36 30 N. 36 12 O.	32
Ijhorst	52 39 N. 6 17 O.	15	Immingham	53 38 N. 0 13 W.	23	Inverness	57 41 N. 4 10 W.	23	Isker	43 26 N. 24 14 O.	29
Ijlst	53 0 N. 5 37 O.	15	Imperial Valley	33 0 N. 115 30 W.	42	Iona	57 28 N. 4 13 W.	23	Isle	55 45 N. 6 15 W.	23
Ijmuiden	52 27 N. 4 35 O.	14	In Oezedsj	15 50 N. 5 55 O.	38	Ionische Eil.	56 19 N. 6 25 W.	23	Isle au Breton	45 2 N. 1 14 O.	22
Ijloeki	65 20 N. 25 30 O.	26	In Salah	27 20 N. 2 30 O.	39	Ionische Zee	39 0 N. 20 0 O.	29	Isle de France	20 10 Z. 57 30 O.	39
Ijoli Gletsjer			Incorporata	43 44 N. 15 20 O.	24	Iowa	38 0 N. 17 40 O.	23	Isleworth		Bijk. 40
Ijolders	52 24 N. 4 45 O.	14	Indals Elf	63 12 N. 16 0 O.	26	Iph	36 43 N. 25 20 O.	29	Ismail	45 22 N. 28 48 O.	24
Ijsel	51 58 N. 6 0 O.	16	Inden		Bijk. 18	Ipoly	42 0 N. 93 0 W.	42	Ismailia	30 36 N. 32 56 O.	39
Ijsel, Gekanal.	52 3 N. 4 57 O.	14	Independence Baai	82 15 N. 23 0 W.	40	Ipswich	4 38 N. 101 5 O.	33	Ismailia Pokrowskoje		Krt. VI 7
Ijselmonde	51 53 N. 4 34 O.	14	Independencia	33 15 Z. 58 10 W.	43	Ipswich	48 3 N. 18 50 O.	24	Ismid	30 14 N. 31 19 O.	38
Ijselmonde (Eil.)	51 51 N. 4 30 O.	14	Inderagiri	0 25 Z. 102 50 O.	36	Ipu	52 3 N. 1 9 O.	23	Ismid, Golf v.	40 47 N. 29 54 O.	29
Ijselmuiden	52 33 N. 5 55 O.	15	Inderagiri (R.)	0 26 Z. 102 16 O.	36	Iquique	27 38 Z. 152 38 O.	45	Isnik Göl	40 43 N. 29 20 O.	29
Ijselstein	52 1 N. 5 3 O.	14	Indiana	40 40 N. 86 0 W.	42	Ira	4 20 Z. 40 50 W.	43	Isonzo	40 25 N. 29 30 O.	29
Ijsjord	78 30 N. 14 0 O.	26	Indianen		4 A	Ira	20 25 Z. 70 10 W.	43	Isparta	45 58 N. 13 36 O.	28
Ijskaap	76 30 N. 70 0 O.	31	Indianapolis	39 45 N. 86 17 W.	42	Ira	3 40 Z. 73 25 W.	43	Isselburg	37 45 N. 30 25 O.	29
Ijsland	65 0 N. 18 0 W.	25	Indigirka	69 40 N. 147 10 O.	30	Irak Arabi	33 0 N. 44 0 O.	30	Isset	51 49 N. 6 28 O.	16
Ijsland-rug	65 0 N. 3 0 W.	1	Indische Bekken	32 0 Z. 100 0 O.	1	Iran, Hoogl. v.	32 30 N. 45 0 O.	30	Issyk Koel	56 30 N. 61 30 O.	25
Ijslanders		8	Indische Oceaan	15 0 Z. 80 0 O.	1	Iraniers	31 0 N. 59 0 O.	30	Isteine	45 32 N. 3 16 O.	22
Ijstad	55 25 N. 13 45 O.	26	Indische Woestijn	29 0 N. 73 0 O.	30	Irawadi	20 0 N. 95 0 O.	30	Istein	42 30 N. 77 0 O.	30
Ijzendijke	51 19 N. 3 34 O.	17	Indore	22 44 N. 75 52 O.	32	Irazu, Vulk.	57 43 N. 62 59 O.	25	Istip	47 40 N. 7 40 O.	22
Ijzendoorn	51 54 N. 5 33 O.	16	Indramajoe	6 20 Z. 108 18 O.	34	Irbis	54 45 N. 59 45 O.	25	Istrandža Dag	41 44 N. 22 10 O.	24
Ijzeren Poort	44 44 N. 22 28 O.	24	Indramajoe (Ls.)	6 32 Z. 108 10 O.	34	Iremel	52 0 N. 48 30 O.	25	Istrië	41 40 N. 27 40 O.	29
Ijzeren Poort	42 49 N. 26 10 O.	29	Indramajoe,			Irgis	48 40 N. 61 20 O.	25	Ita	45 20 N. 13 50 O.	28
Ijzeren Poort Pas	45 30 N. 22 37 O.	24	Hoek v.	6 13 Z. 108 18 O.	34	Irgis (R.)	3 0 N. 115 0 O.	37	Italiaanseh		
Ikarja	37 36 N. 26 10 O.	29	Indrapoera	2 3 Z. 100 56 O.	36	Irian Geb.	41 15 N. 36 40 O.	30	Somalland	4 0 N. 47 0 O.	39
Ikwa	50 0 N. 25 39 O.	24	Indrapoera	3 19 N. 99 18 O.	36	Iran	52 10 N. 104 25 O.	32	Italiaan		
Ilanz	46 46 N. 9 12 O.	21	Indrapoera, Hoek v.	2 8 Z. 100 48 O.	36	Irkoetsk	53 4 N. 5 47 O.	15	Italië	42 0 N. 12 0 O.	28
Ile de France	49 0 N. 2 15 O.	22	Indrapoera, Piek v.	1 41 Z. 101 11 O.	36	Irnsum	46 40 N. 87 0 W.	42	Itaska Meer	47 11 N. 95 15 W.	42
Ile de Léris	43 32 N. 7 4 O.	18	Indrapoeri	5 25 N. 95 27 O.	36	Iron Baai	47 40 N. 93 0 W.	42	Itatiya Berg	22 0 Z. 44 0 W.	43
Ile du Levant	43 0 N. 6 30 O.	22	Indre	46 54 N. 1 26 O.	22	Iron Range	60 0 N. 69 30 O.	25	Iten	50 54 N. 5 41 O.	17
Ile de Porquerolles	42 57 N. 6 14 O.	22	Indus	26 0 N. 68 0 O.	30	Irtysj	43 20 N. 1 49 W.	27	Ithaca	42 27 N. 76 35 W.	41
Ile de Port Gros	43 1 N. 6 24 O.	18	Ingerman Land	59 0 N. 30 0 O.	25	Irum	32 50 N. 133 5 O.	32	Ithaca	38 25 N. 20 42 O.	29
Ilebo	4 15 Z. 20 20 O.	39	Ingelfield Land	79 0 N. 64 0 W.	41	Isa, Kaap	22 46 N. 80 5 W.	42	Ithaca	51 11 N. 5 49 O.	17
Ilek	51 0 N. 55 30 O.	25	Ingoda	52 0 N. 113 35 O.	32	Isabella	8 0 Z. 159 0 O.	45	Itervoort	53 59 N. 9 30 O.	20
Iles d'Hyères	42 57 N. 6 26 O.	22	Ingoel	49 30 N. 33 15 O.	25	Isachsen, Kaap	79 40 N. 106 0 W.	40	Itehoe	58 57 N. 32 52 O.	25
Il	45 10 N. 75 30 O.	30	Ingoeschen		25 A	Isar	48 37 N. 12 28 O.	19	Ivanka	7 30 N. 5 0 W.	39
Iligan	8 45 N. 124 20 O.	33	Ingolstadt	48 45 N. 11 23 O.	20	Ischia	40 44 N. 13 55 O.	28	Ivrija	45 30 N. 7 55 O.	28
Il	48 40 N. 7 52 O.	22	Inhambane	23 20 Z. 32 25 O.	39	Ischl	47 42 N. 13 37 O.	24	Iwagorod	51 23 N. 21 50 O.	25
Ilana Baai	7 0 N. 123 30 O.	33	Inhampoera	41 52 N. 28 5 O.	29	Isle	55 54 N. 3 13 O.	21	Iwagorod	59 23 N. 28 0 O.	25
Ille	47 52 N. 10 12 O.	19	Iniada, Kaap	2 30 N. 69 40 W.	42	Ise Fjord	50 55 N. 3 13 O.	21	Iwanowo		
Illmanil	16 30 Z. 67 45 W.	43	Inirida	34 0 N. 132 30 O.	33	Isegem	46 55 N. 12 40 O.	18	Wosnessensk	57 3 N. 40 58 O.	25
Illinois	40 0 N. 89 0 W.	42	Inland Sea	48 18 N. 13 14 O.	19	Isel Thai	46 12 N. 8 11 O.	21	Ixelles	50 50 N. 4 22 O.	21
Illinois Riv.	40 10 N. 90 30 W.	40	Inn	47 15 N. 11 23 O.	24	Iselle	45 42 N. 10 6 O.	28	Izamal	20 47 N. 89 0 W.	42
Ihm	51 4 N. 11 30 O.	19	Innsbruck		Bijk. 14	Iseo					
Ihmnen Meer	58 15 N. 81 20 O.	25	Inshot								
Ilo	11 22 N. 4 6 O.	39									

J.

Jaarsveld	51 58 N. 4 59 O.	14	Jamundsche Meer		Krt. V 7	Jekaterinoslaw	48 26 N. 34 38 O.	25	Jola	9 13 N. 12 32 O.	39
Jabalon	38 40 N. 3 20 W.	27	Jan Basi Gado	4 42 N. 55 41 W.	44	Jeker	50 43 N. 5 22 O.	21	Jolo	6 2 N. 121 0 O.	33
Jabalpoer	23 20 N. 80 0 O.	32	Jan Mayen	70 40 N. 8 0 W.	40	Jelez	52 42 N. 38 28 O.	25	Jolo (Eil.)	6 0 N. 121 0 O.	33
Jabeek	50 59 N. 5 57 O.	17	Jana	70 30 N. 135 0 O.	30	Jelgawa	56 40 N. 23 43 O.	25	Jolo Zee	8 0 N. 120 0 O.	33
Jablonoj Geb.	52 0 N. 112 0 O.	30	Jana Baai	72 30 N. 137 0 O.	30	Jeissawetgrad	48 30 N. 32 17 O.	25	Jönköping	57 50 N. 14 10 O.	26
Jablunka Pas	49 33 N. 18 50 O.	24	Janbo	24 10 N. 33 0 O.	32	Jemappes	50 27 N. 3 53 O.	21	Joppe	32 3 N. 34 45 O.	30
Jaea	42 35 N. 0 34 W.	27	Jang-tse-kiang	31 50 N. 121 0 O.	30	Jemelle	50 10 N. 5 16 O.	21	Jordaan	32 0 N. 35 32 O.	30
Jackijst		Bijk. 14	Janina	39 40 N. 20 54 O.	29	Jemen	15 0 N. 44 0 O.	32	Jorullo	18 50 N. 101 45 W.	40
Jackson	32 17 N. 90 13 W.	42	Jantra	43 20 N. 25 42 O.	29	Jemeppe	50 37 N. 5 30 O.	21	Josgad	39 50 N. 34 49 O.	30
Jacksonville	30 20 N. 81 40 W.	42	Januarja	15 16 Z. 44 18 W.	43	Jemgum		Krt. IV 7	Jostedals Brae	61 30 N. 7 0 O.	26
Jacmel	18 18 N. 72 40 W.	41	Jap	9 30 N. 138 5 O.	45	Jemlând	63 0 N. 15 0 O.	26	Jotín Fjeld	61 30 N. 8 40 O.	26
Jade	53 40 N. 8 4 O.	20	Jap, Trog v.	10 0 N. 138 0 O.	1	Jena	50 55 N. 11 33 O.	20	Joure	52 58 N. 5 47 O.	15
Jade Boezem	53 30 N. 3 10 O.	20	Japan	36 0 N. 138 0 O.	32	Jeni Kapoe	54 20 N. 91 0 O.	30	Jozetstad	50 22 N. 15 54 O.	24
Jaen	37 48 N. 3 46 W.	27	Japanneezen		4 A	Jenissei	58 15 N. 91 20 O.	31	Juan Fernandez	33 50 Z. 80 0 W.	1
Jaffa	32 3 N. 34 45 O.	30	Japansche Binnen-		zee	Jenisselsk	58 15 N. 91 20 O.	31	Juan Fernandez-		
Jaffna	9 42 N. 80 2 O.	32	Japansche Zee	34 0 N. 132 30 O.	32	Jerez de la Frontera	36 41 N. 6 8 W.	27	rug	30 0 Z. 83 0 W.	1
Jagannath	19 47 N. 85 50 O.	32	Japen	40 0 N. 135 0 O.	30	Jericho	31 53 N. 35 25 O.	30	Juanm na	9 10 N. 79 40 W.	43
Jagi Gletsjer		Bijk. 18	Jarabub	1 50 Z. 136 0 O.	33	Jersey	49 15 N. 2 8 W.	22	Júear	39 40 N. 2 13 W.	27
Jagst	49 22 N. 9 48 O.	19	Jarama	29 40 N. 24 20 O.	30	Jersey City	40 50 N. 74 10 W.	42	Juda, Woestijn v.	31 35 N. 35 15 O.	30
Jai Kreek	3 50 N. 55 6 W.	44	Jarkand	38 30 N. 77 20 O.	27	Jeruzalem	31 48 N. 35 13 O.	30	Judea	31 45 N. 35 5 O.	30
Jalce	44 19 N. 17 15 O.	24	Jarkand (R.)	39 30 N. 68 30 O.	30	Jervis Bay	35 8 Z. 150 44 O.	45	Judicarië	45 55 N. 10 42 O.	18
Jaila Geb.	44 50 N. 34 30 O.	25	Jarkand darja	39 18 N. 78 30 O.	32	Jesd	31 58 N. 54 17 O.	32	Juist	53 41 N. 7 0 O.	19
Jajpoer	26 58 N. 75 47 O.	32	Jarmoek	32 44 N. 35 42 O.	30	Jesjil Irnak	41 15 N. 36 40 O.	30	Juiz de Fora	22 0 Z. 43 20 W.	43
Jakoba	10 20 N. 9 40 O.	38	Jaroslauw	50 2 N. 22 40 O.	24	Jesreel Vlakte	32 40 N. 35 15 O.	30	Jujuy	24 0 Z. 65 30 W.	43
Jakobsdal	29 6 Z. 24 45 O.	39	Jaroslauwk	57 40 N. 39 45 O.	25	Jesselton	6 5 N. 116 0 O.	33	Julia	46 35 N. 9 37 O.	21
Jakobshavn	69 0 N. 51 0 W.	41	Jarvis	0 20 Z. 159 55 W.	45	Jesso	43 30 N. 142 30 O.	32	Juliana-kanaal	51 0 N. 5 49 O.	17
Jakobstad	63 51 N. 22 58 O.	25	Jary	0 30 N. 52 50 W.	43	Jever	53 36 N. 7 52 O.	20	Juliana Geb.	4 35 Z. 140 20 O.	33
Jakoeten Rep.	60 0 N. 130 0 O.	31	Jasi	47 10 N. 27 35 O.	24	Jihlava	49 25 N. 15 33 O.	24	Juliana Geb.	60 40 N. 45 35 W.	41
Jakoetsk	62 0 N. 129 50 O.	31	Jat, Oase	20 40 N. 13 35 O.	28	Jildis Dag	40 15 N. 37 30 O.	25	Julia	50 56 N. 6 22 O.	21
Jalapa	19 29 N. 97 0 W.	42	Jatwa	38 58 N. 0 30 W.	37	Jiloca	41 0 N. 1 18 W.	27	Julier Pas	46 28 N. 9 44 O.	21
Jalisco	20 30 N. 103 30 W.	42	Jaulen	46 51 N. 11 20 O.	18	Jinja	0 30 N. 33 30 O.	39	Julische Alpen	46 15 N. 13 40 O.	28
Jalce	40 45 N. 125 45 O.	32	Java	0 7 Z. 110 0 O.	34	Jirardot	4 25 N. 75 0 W.	43	Jumet	50 27 N. 4 26 O.	21
Jaloeng	32 0 N. 100 0 O.	30	Java Zee	5 0 Z. 110 0 O.	33	Jisp	52 30 N. 4 52 O.	14	JumEAU	58 8 N. 134 0 W.	41
Jalominga	44 36 N. 26 50 O.	24	Java's Derde Punt	6 30 Z. 105 39 O.	34	Jiu	44 33 N. 23 30 O.	24	Jungbunzlau	50 24 N. 14 55 O.	24
Jalon	41 17 N. 2 10 W.	27	Java's Eerste Punt	6 46 Z. 105 11 O.	34	Joannina	39 40 N. 20 54 O.	29	Jungfrau	46 32 N. 7 58 O.	21
Jalta	44 33 N. 34 8 O.	25	Java's Tweede Punt	6 40 Z. 105 22 O.	34	Joazeiro	38 20 N. 121 30 W.	40	Jungfrau Firn		Bijk. 18
Jalut	6 0 N. 169 30 O.	45	Java's Vierde Punt	6 6 Z. 105 51 O.	34						

	BLAD		BLAD		BLAD						
Kali Akra	43 27 N. 28 32 O.	24	Kapala Tanah	8 25 Z. 127 15 O.	33	Kazan Pas	42 55 N. 26 29 O.	29	Kii Kan.	34 0 N. 184 50 O.	32
Kali Baliga	7 6 Z. 113 0 O.	34	Kapella	45 0 N. 15 20 O.	24	Kazanlik	42 38 N. 25 26 O.	29	Kijkduin	52 4 N. 4 14 O.	14
Kali Bangkalan	7 3 Z. 112 48 O.	34	Kapelle	51 55 N. 4 36 O.	14	Ke-sjo	21 0 N. 105 45 O.	32	Kikooyoe	0 30 Z. 37 30 O.	39
Kali Bedadoeng	8 14 Z. 113 36 O.	34	Kapelle	51 40 N. 5 1 O.	16	Kebabo	24 27 N. 23 19 O.	39	Kilauea Krater	19 25 N. 155 30 W.	45
Kali Bodri	7 5 Z. 110 10 O.	34	Kapelle	51 28 N. 3 55 O.	17	Kebanjar	7 10 Z. 112 52 O.	34	Kilbrannan Sound	55 30 N. 5 25 W.	23
Kali Bogowonto	7 47 Z. 110 1 O.	34	Kapit	2 17 N. 113 28 O.	37	Kebekaise	67 50 N. 18 20 O.	26	Kildin	69 25 N. 34 5 O.	25
Kali Bondjoedo	8 7 Z. 113 17 O.	34	Kapkak Pas	42 30 N. 79 55 O.	32	Keboemen	7 42 Z. 109 39 O.	34	Kilia	45 29 N. 29 18 O.	24
Kali Brantas	7 55 Z. 111 57 O.	34	Kapoeas	0 15 N. 111 45 O.	37	Keckemet	46 51 N. 19 38 O.	24	Kilima Ndsjaro	2 50 Z. 37 15 O.	38
Kali Demak	6 52 Z. 110 33 O.	34	Kapoeasmoeoereng	0 40 Z. 113 56 O.	37	Kedah	6 10 N. 100 25 O.	33	Kilimane	18 0 Z. 37 0 O.	39
Kali Dengkeng	7 45 Z. 110 40 O.	34	Kapos	46 22 N. 18 10 O.	24	Kedichem	51 51 N. 5 4 O.	14	Kilkenny	52 39 N. 7 16 W.	23
Kali Djali	7 35 Z. 109 58 O.	34	Kapos Kan.	46 80 N. 18 83 O.	24	Kediri	7 49 Z. 112 0 O.	34	Killarneij	52 4 N. 9 31 W.	23
Kali Djoewono	6 45 Z. 111 0 O.	34	Kara	69 0 N. 65 20 O.	25	Kediri (Ls.)	8 0 Z. 112 0 O.	34	Kilmarnock	55 36 N. 4 32 W.	23
Kali Gebang	7 35 Z. 109 47 O.	34	Kara Balkan	41 35 N. 24 40 O.	29	Kedoe	7 35 Z. 109 50 O.	34	Kileng	25 5 N. 121 50 O.	32
Kali Geneng	6 56 Z. 111 42 O.	34	Kara Boeroen	40 28 N. 27 19 O.	29	Kedoengdjati	7 9 Z. 110 38 O.	34	Kilwa	8 45 Z. 39 25 O.	39
Kali Gentoeng	7 20 Z. 109 28 O.	34	Kara Bogas	41 30 N. 53 30 O.	32	Keeling Eil.	12 0 Z. 98 0 O.	1	Kimanis	5 40 N. 115 55 O.	33
Kali Gondangan	7 15 Z. 111 42 O.	34	Kara Dagh	42 10 N. 21 35 O.	24	Keer	52 45 N. 8 15 W.	23	Kimberley	17 0 Z. 126 0 O.	45
Kali Idjo	7 45 Z. 109 24 O.	34	Kara-koem	40 0 N. 60 0 O.	30	Keerom Riv.	50 50 N. 5 45 O.	17	Kimberley	28 45 Z. 24 15 O.	39
Kali Lamong	7 18 Z. 112 20 O.	34	Karadza Geb.	42 30 N. 25 20 O.	29	Keeten	3 27 Z. 140 20 O.	33	Kimito	Krt. XI	7
Kali Lereng	7 50 Z. 109 55 O.	34	Karagatsj	41 39 N. 26 31 O.	29	Keetmanshoop	51 36 N. 3 56 O.	17	Kimswerd	53 8 N. 5 26 O.	15
Kali Lestil	8 10 Z. 112 42 O.	34	Karakalpak	42 0 N. 62 0 O.	32	Keffli	26 30 Z. 18 3 O.	39	Kin-sja	29 20 N. 99 20 O.	30
Kali Loekoelo	7 33 Z. 109 20 O.	34	Karakirgizeen	25 A	25 A	Kehdingen	8 51 N. 7 51 O.	39	Kinderdijk	51 52 N. 4 39 O.	14
Kali Loesi	7 5 Z. 111 15 O.	34	Karokoroem	47 15 N. 102 20 O.	32	Kehl	Krt. IV	37	Kinderzee	7 40 Z. 108 50 O.	34
Kali Madioen	7 38 Z. 111 31 O.	34	Karokoroem Pas	34 0 N. 78 30 O.	30	Kell Berg	48 34 N. 7 49 O.	20	Kindoe	2 55 Z. 25 58 O.	39
Kali Moeroeng	3 20 Z. 114 15 O.	37	Karama	35 0 N. 78 0 O.	32	Keizer Frans Jozef Fjord	50 25 N. 13 0 O.	19	King-te-sjen	28 55 N. 116 58 O.	32
Kali Ojo	7 54 Z. 110 33 O.	34	Karang Asem	2 25 Z. 119 20 O.	37	Keizer Wilhelm Kan.	73 20 N. 22 0 W.	40	King William Eil.	69 0 N. 108 0 W.	41
Kali Opak	7 56 Z. 110 21 O.	34	Karangampel	8 28 Z. 115 37 O.	38	Keizer Wilhelms Land	54 0 N. 9 14 O.	19	Kings Bay	79 0 N. 12 0 O.	26
Kali Patjal	7 22 Z. 111 53 O.	34	Karanganjar	6 28 Z. 108 27 O.	34	Keizersbaai	65 0 Z. 90 0 O.	1	Kings Lynn	52 43 N. 0 25 O.	23
Kali Patjitan	8 10 Z. 111 8 O.	34	Karangbolong	7 40 Z. 109 33 O.	34	Keizerskanaal	5 40 Z. 104 45 O.	36	Kingston	41 48 N. 74 5 W.	41
Kali Pemall	7 0 Z. 108 58 O.	34	Karangkoko	7 32 Z. 113 6 O.	34	Keizerskansaal	41 40 N. 1 O W.	27	Kingston	44 17 N. 76 32 W.	42
Kali Pepe	7 31 Z. 110 42 O.	34	Karangmas	7 41 Z. 114 26 O.	34	Kelai	34 40 N. 117 30 O.	30	Kingston	18 0 N. 76 52 W.	42
Kali Poeger	8 30 Z. 113 30 O.	34	Karangpandan	7 37 Z. 111 40 O.	34	Kelang	1 45 N. 116 26 O.	37	Kingston	36 50 Z. 139 50 O.	45
Kali Porong	7 32 Z. 112 35 O.	34	Karasjar	42 0 N. 87 0 O.	32	Kelantan	3 10 Z. 127 45 O.	33	Kingston on Th.	Bijk. 23	23
Kali Progo	7 50 Z. 110 13 O.	34	Karatsji	24 52 N. 67 0 O.	32	Kelantan (R.)	5 40 N. 102 20 O.	33	Kingstown	53 17 N. 6 0 W.	23
Kali Ramboet	7 9 Z. 109 13 O.	34	Karawanken	46 25 N. 14 20 O.	24	Kelap	6 10 N. 102 15 O.	33	Kinhalde	6 3 N. 116 32 O.	33
Kali Sampang	7 9 Z. 109 13 O.	34	Karelis	65 0 N. 32 0 O.	25	Kelap Plateau	44 25 N. 15 25 O.	24	Kinnaird Head	57 41 N. 2 0 W.	23
Kali Sempang	7 55 Z. 113 52 O.	34	Karelshaven	52 16 N. 6 45 O.	15	Kelapen	29 12 N. 66 40 O.	32	Kinshasa	4 20 Z. 15 23 O.	39
Kali Serajoe	7 40 Z. 109 5 O.	34	Karema	6 51 Z. 30 26 O.	39	Kelapenland	44 25 N. 15 25 O.	24	Kintyre	55 30 N. 5 40 W.	23
Kali Sarang	6 40 Z. 110 35 O.	34	Karima	18 25 N. 31 45 O.	39	Kelapenland	44 25 N. 15 25 O.	24	Kinzing	48 40 N. 7 51 O.	19
Kali Soerabaja	7 25 Z. 111 28 O.	34	Karimata Eil.	1 30 Z. 108 55 O.	33	Kelapenland	44 25 N. 15 25 O.	24	Kioe-kiang	29 40 N. 116 0 O.	32
Kali Solo	7 21 Z. 111 20 O.	34	Karimata Str.	2 30 Z. 109 20 O.	33	Kelapenland	44 25 N. 15 25 O.	24	Kioeng-tsjoeo	20 0 N. 110 20 O.	32
Kali Tjamper	8 9 Z. 111 41 O.	34	Karimoen	1 7 N. 103 22 O.	36	Kelapenland	44 25 N. 15 25 O.	24	Kioesjio	32 30 N. 131 0 O.	32
Kali Tjomal	7 2 Z. 109 25 O.	34	Karimoendjawa	5 56 Z. 110 25 O.	34	Kelapenland	44 25 N. 15 25 O.	24	Kioetahia	39 25 N. 29 56 O.	29
Kali Toentang	7 15 Z. 110 30 O.	34	Karimoendjawa Eil.	5 55 Z. 110 26 O.	34	Kelapenland	44 25 N. 15 25 O.	24	Kioto	35 0 N. 135 56 O.	32
Kali Watoe	7 57 Z. 111 32 O.	34	Karintie	46 50 N. 14 0 O.	24	Kelapenland	44 25 N. 15 25 O.	24	Kippel	Bijk. 18	18
Kali Widas	7 35 Z. 112 0 O.	34	Karlome	16 44 N. 2 34 W.	39	Kelapenland	44 25 N. 15 25 O.	24	Kirgizeen	40 0 N. 75 0 O.	32
Kaliandak	5 45 Z. 105 37 O.	36	Karlsruhe	69 0 N. 67 0 O.	25	Kelapenland	44 25 N. 15 25 O.	24	Kirgizeen-steppe	49 0 N. 65 0 O.	30
Kaliangit	7 40 Z. 107 40 O.	34	Karlsruhe Golf	72 0 N. 63 0 O.	25	Kelapenland	44 25 N. 15 25 O.	24	Kirin	43 50 N. 126 40 O.	32
Kalidjati	6 30 Z. 107 40 O.	34	Karlsruhe Zee	72 0 N. 63 0 O.	25	Kelapenland	44 25 N. 15 25 O.	24	Kirin (R.)	45 0 N. 125 25 O.	32
Kalininsk	61 50 N. 34 28 O.	25	Karlovj Vary	50 15 N. 12 54 O.	24	Kelapenland	44 25 N. 15 25 O.	24	Kirisjima	31 50 N. 130 55 O.	32
Kalioeb	30 11 N. 31 12 O.	38	Karlsbad	50 15 N. 12 54 O.	24	Kelapenland	44 25 N. 15 25 O.	24	Kirkcaldy	56 8 N. 3 10 W.	28
Kalissat	8 8 Z. 113 49 O.	34	Karlsberg	58 35 N. 14 25 O.	26	Kelapenland	44 25 N. 15 25 O.	24	Kirkness	69 43 N. 29 55 O.	26
Kalisch	51 46 N. 18 6 O.	25	Karlsburg	46 4 N. 23 32 O.	24	Kelapenland	44 25 N. 15 25 O.	24	Kiroenga	1 20 Z. 29 0 O.	38
Kalioeonga	6 57 Z. 110 15 O.	34	Karlsbamm	56 10 N. 14 55 O.	26	Kelapenland	44 25 N. 15 25 O.	24	Kirkwall	59 0 N. 2 55 W.	23
Kalix Eil.	67 40 N. 20 35 O.	26	Karlskrona	56 10 N. 15 40 O.	26	Kelapenland	44 25 N. 15 25 O.	24	Kirthar Geb.	27 0 N. 67 0 O.	30
Kalkandelen	42 1 N. 21 2 O.	24	Karlstadt	49 2 N. 8 23 O.	20	Kelapenland	44 25 N. 15 25 O.	24	Kiruna	67 50 N. 20 20 O.	26
Kalka's	27 51 Z. 18 36 O.	39	Karlstadt	45 32 N. 15 33 O.	24	Kelapenland	44 25 N. 15 25 O.	24	Kisar	8 5 Z. 127 10 O.	33
Kalkfontein	52 50 N. 4 41 O.	14	Karlstad	72 15 N. 53 25 O.	31	Kelapenland	44 25 N. 15 25 O.	24	Kisaran	3 0 N. 99 33 O.	36
Kallansoog	39 10 N. 26 14 O.	29	Karmakoell	32 40 N. 35 5 O.	30	Kelapenland	44 25 N. 15 25 O.	24	Kislar	43 53 N. 46 41 O.	25
Kalloni Baai	56 40 N. 16 20 O.	26	Karmel	32 50 N. 34 57 O.	30	Kelapenland	44 25 N. 15 25 O.	24	Kismajoe	0 20 Z. 42 30 O.	39
Kalmar	56 40 N. 16 20 O.	26	Karmel, Kaap	59 15 N. 5 20 O.	26	Kelapenland	44 25 N. 15 25 O.	24	Kison	32 49 N. 35 2 O.	30
Kalmar Sont	56 40 N. 16 25 O.	26	Karmö	8 5 N. 98 35 O.	38	Kelapenland	44 25 N. 15 25 O.	24	Klissavos	39 50 N. 22 44 O.	29
Kalmukken	25 A	25 A	Karo Hoogvlakte	30 30 N. 48 15 O.	30	Kelapenland	44 25 N. 15 25 O.	24	Klissingen	50 14 N. 10 4 O.	20
Kalmukken (Rep.)	25 A	25 A	Karoen	66 4 N. 24 0 O.	26	Kelapenland	44 25 N. 15 25 O.	24	Klisma	16 5 N. 80 55 O.	32
Kaloga	54 34 N. 36 12 O.	25	Karoengi	1 48 Z. 119 21 O.	37	Kelapenland	44 25 N. 15 25 O.	24	Klitoeta	8 50 Z. 31 29 O.	39
Kaloma	17 0 Z. 26 30 O.	39	Karos	35 40 N. 27 10 O.	29	Kelapenland	44 25 N. 15 25 O.	24	Klitzbiel	47 28 N. 12 25 O.	18
Kaltenberg	47 5 N. 10 9 O.	18	Karathos	30 30 Z. 21 30 O.	38	Kelapenland	44 25 N. 15 25 O.	24	Klivoer Meer	2 0 Z. 29 10 O.	38
Kalundborg	56 41 N. 11 6 O.	26	Karree Bergen	40 34 N. 43 3 O.	31	Kelapenland	44 25 N. 15 25 O.	24	Klizi Irmak	41 36 N. 36 0 O.	30
Kalymnos	37 0 N. 27 0 O.	29	Kars	38 30 N. 65 50 O.	32	Kelapenland	44 25 N. 15 25 O.	24	Klizi-koem	43 0 N. 63 0 O.	30
Kama	59 0 N. 112 44 O.	25	Karsij	45 40 N. 14 0 O.	28	Kelapenland	44 25 N. 15 25 O.	24	Kizo	35 27 N. 137 0 O.	32
Kamal	7 9 Z. 113 54 O.	34	Karsj	43 45 N. 18 30 O.	5	Kelapenland	44 25 N. 15 25 O.	24	Kjøge Baal	64 0 N. 41 0 W.	41
Kaman Riv.	2 36 N. 56 56 W.	44	Karst	7 34 Z. 110 42 O.	34	Kelapenland	44 25 N. 15 25 O.	24	Kjøien	65 0 N. 14 30 O.	26
Kamaran	15 20 N. 42 30 O.	32	Karst Geb.	47 23 N. 11 30 O.	18	Kelapenland	44 25 N. 15 25 O.	24	Klaas Billen Baai	78 30 N. 16 30 O.	26
Kambang	8 15 Z. 125 30 O.	33	Kartasoera	42 46 N. 44 32 O.	25	Kelapenland	44 25 N. 15 25 O.	24	Klaaswaal	51 46 N. 4 27 O.	14
Kambodsja	18 20 N. 103 20 O.	30	Karwendel	48 42 N. 21 15 O.	24	Kelapenland	44 25 N. 15 25 O.	24	Klabat Baal	1 40 Z. 105 45 O.	36
Kambodsja, Kaap	8 30 N. 104 45 O.	30	Kasbek	9 45 Z. 29 10 O.	39	Kelapenland	44 25 N. 15 25 O.	24	Kladno	50 9 N. 14 4 O.	24
Kamboeankale	7 40 Z. 21 0 O.	38	Kaschau	54 59 N. 41 13 O.	25	Kelapenland	44 25 N. 15 25 O.	24	Klagenfurt	46 38 N. 14 18 O.	24
Bergen	10 55 Z. 26 55 O.	39	Kasembe	43 15 N. 43 0 O.	25	Kelapenland	44 25 N. 15 25 O.	24	Klajpeda	55 42 N. 21 10 O.	25
Kambove	43 2 N. 27 56 O.	29	Kasimow	39 30 N. 76 0 O.	32	Kelapenland	44 25 N. 15 25 O.	24	Klakah	8 0 Z. 113 14 O.	34
Kamäja	60 30 N. 59 15 O.	25	Kasiroeba	43 15 N. 43 0 O.	25	Kelapenland	44 25 N. 15 25 O.	24	Klang	3 7 N. 101 28 O.	33
Kamen	48 41 N. 26 32 O.	25	Kasitan Tau	43 15 N. 43 0 O.	25	Kelapenland	44 25 N. 15 25 O.				

Table with 2 columns: Name and coordinates. Includes entries like Kilit, Klijasma, Klijetsjew, etc.

Table with 2 columns: Name and coordinates. Includes entries like Koersk, Koeshiro, Koeshi, etc.

Table with 2 columns: Name and coordinates. Includes entries like Koninginnebaai, Koningsbelt, Koningsbergen, etc.

Table with 2 columns: Name and coordinates. Includes entries like Kralingen, Krammer, Kranz, etc.

Table with 2 columns: Name and coordinates. Includes entries like La Alcarria, La Brévine, La Bureba Rioja, etc.

Table with 2 columns: Name and coordinates. Includes entries like La Paz, La Plata, La Poule, etc.

Table with 2 columns: Name and coordinates. Includes entries like Laboehandeli, Laboehanroekoe, Laboek Baal, etc.

Table with 2 columns: Name and coordinates. Includes entries like Lagezwaluwe, Lago, Lago di Bolsena, etc.

L.

LAG		BLAD
Lagune d'Morana	45 44 N. 13 13 O.	18
Lagunen	8 0 Z. 178 0 O.	45
Lagunen de Pau-		
dera	39 0 N. 2 50 W.	27
Lahat	3 47 Z. 103 32 O.	36
Lahewa	1 25 N. 97 11 O.	36
Lahn	50 30 N. 8 14 O.	19
Laholm	56 30 N. 13 0 O.	26
Laholm Baal	56 30 N. 12 30 O.	26
Lahore	31 31 N. 74 22 O.	32
Lalbach	46 1 N. 14 31 O.	24
Lalbach (R.)	Bijk. 24	
Lainio Elf	68 0 N. 22 0 O.	26
Lals	3 32 Z. 102 1 O.	36
Lake District	54 25 N. 3 0 W.	23
Lake of the Woods	49 20 N. 94 30 W.	40
Laken	50 54 N. 4 21 O.	21
Lakkadiven	11 30 N. 72 20 O.	32
Lakor	8 15 Z. 128 10 O.	33
Lalang	2 11 Z. 104 0 O.	36
Lalouviere	50 29 N. 4 11 O.	21
Lambert Land	79 0 N. 20 0 W.	41
Lambro	45 19 N. 9 23 O.	18
Lamga (Grossa)	44 0 N. 15 0 O.	24
Lamia	38 53 N. 22 30 O.	29
Lammermuir Hills	55 50 N. 2 40 W.	23
Lamone	Krt. III 7	
Lamongan	7 8 Z. 112 25 O.	34
Lampea	2 42 Z. 121 8 O.	37
Lampong Baai	5 40 Z. 105 20 O.	36
Lamswaard	51 21 N. 4 0 O.	17
Lan Alas	3 45 N. 97 36 O.	36
Lan-tsjang	28 0 N. 99 0 O.	30
Lan-tsjou	36 0 N. 103 30 O.	32
Lanark	55 40 N. 3 48 W.	23
Lancaster	54 3 N. 2 46 W.	23
Lancaster Sont	74 20 N. 85 0 W.	40
Land v. Altena	51 47 N. 5 0 O.	16
Land Gozen	25 0 Z. 25 0 O.	39
Land Hadeln	Krt. IV 7	
Land v. Herve	50 41 N. 5 41 O.	21
Land v. Heusden	51 44 N. 5 7 O.	16
Land v. Waes	51 10 N. 4 0 O.	21
Landak	0 5 N. 109 35 O.	37
Landau	49 14 N. 8 5 O.	20
Landeek	47 3 N. 10 38 O.	24
Landen	50 45 N. 5 0 O.	21
Landquart	46 58 N. 9 34 O.	21
Landreices	50 7 N. 3 42 O.	21
Lands End	50 2 N. 5 40 W.	23
Landsberg	52 45 N. 15 11 O.	20
Landslut	48 32 N. 12 9 O.	20
Landskrona	55 52 N. 12 52 O.	26
Landsmeer	52 25 N. 4 55 O.	14
Landwasser	46 41 N. 9 40 O.	21
Lang Gletsjer	Bijk. 18	
Lang Jökull	64 40 N. 20 0 W.	26
Lang Nek	27 35 Z. 30 20 O.	39
Lang-son	21 55 N. 106 40 O.	32
Langat	4 59 N. 54 30 W.	44
Langatbette		
Langbroeker		
Wetering	52 2 N. 5 16 O.	14
Lange Bergen	34 0 Z. 21 0 O.	39
Lange Weide	52 2 N. 4 48 O.	16
Langeberg	52 5 N. 5 40 O.	16
Langeland	55 0 N. 10 50 O.	26
Langenburg	9 25 Z. 93 55 O.	39
Langeoog	53 46 N. 7 30 O.	19
Langerak	51 55 N. 4 54 O.	14
Langeveen	52 28 N. 6 43 O.	15
Langezaag	52 58 N. 6 0 O.	15
Langkat	3 45 N. 98 15 O.	36
Langkat (R.)	4 2 N. 98 27 O.	36
Langkawa	6 20 N. 99 45 O.	33
Langö	68 50 N. 15 0 O.	26
Langres	47 52 N. 5 22 O.	22
Langres, Plateau v.	47 45 N. 5 10 O.	22
Langsa	4 31 N. 97 58 O.	36
Langsa Baai	4 36 N. 98 0 O.	36
Langstraat	51 39 N. 5 0 O.	16
Languedoc	44 0 N. 4 0 O.	22
Langweer	52 57 N. 5 43 O.	15
Langweerder		
Wielen	52 58 N. 5 42 O.	15
Lannemezan	43 7 N. 0 21 O.	22
Lansing	42 45 N. 84 30 W.	42
Lanzarote	29 0 N. 13 40 W.	39
Laet Ketjil Eil.	4 43 Z. 115 45 O.	33
Laet Tawar	4 42 N. 96 54 O.	36
Laon	49 84 N. 3 37 O.	22
Laos	18 0 N. 104 30 O.	32
Laperouse, Str.	45 40 N. 142 0 O.	32
Laplant	68 10 N. 26 0 O.	26
Lappen		
Lappont	68 30 N. 18 0 O.	26
Laramie City	41 15 N. 105 43 W.	42
Laramie Mounts	42 30 N. 105 50 W.	42
Larantoeika	8 15 Z. 123 0 O.	33
Larat	7 5 Z. 131 50 O.	33
Lärdal	Krt. VIII 7	
Laredo	27 30 N. 99 30 W.	42
Laren	52 15 N. 5 13 O.	14
Laren	52 11 N. 6 22 O.	16
Lariang	1 28 Z. 119 19 O.	37
Lariang (R.)	1 25 Z. 119 25 O.	37
Larissa	39 38 N. 22 28 O.	23
Larne	54 51 N. 5 50 W.	29
Laroche	50 11 N. 5 37 O.	21
Larona	2 40 Z. 121 10 O.	37
Larvik	59 10 N. 10 5 O.	26
Las Alpujarras	36 57 N. 3 20 W.	27
Las Casadas	9 5 N. 79 42 W.	43
Las Marismas	37 8 N. 6 20 W.	27
Las Palmas	27 50 N. 15 50 W.	39
Las Tres Marias	21 30 N. 106 30 W.	42
Las Tunas	21 33 N. 79 30 W.	42
Las Vueltas	22 23 N. 79 32 W.	42
Lasem	6 43 Z. 111 26 O.	34
Lassa, Kaap	5 40 Z. 120 30 O.	33
Latakia	35 36 N. 35 50 O.	32
Latham	51 58 N. 6 0 O.	16
Latorcza	48 26 N. 22 20 O.	24
Lau Bengap	3 3 N. 98 18 O.	36
Lau Biang	3 10 N. 98 30 O.	36
Laug	18 14 N. 120 35 O.	33
Lauenburg	Krt. V 7	
Lauffen	47 40 N. 8 33 O.	21
Launceston	41 20 Z. 147 2 O.	45
Laurentides		
Nat. Park	47 30 N. 71 30 W.	42
Laurion	37 42 N. 24 0 O.	29
Lausanne	46 31 N. 6 38 O.	21
Lausitz	51 40 N. 14 30 O.	20
Lausitzer Geb.	50 50 N. 14 40 O.	19
Lauterbrunnen	46 36 N. 7 54 O.	21
Lauterbrunnen Tal	Bijk. 18	

REGISTER		BLAD
Lauwers	53 32 N. 6 22 O.	15
Lauwers (R.)	53 17 N. 6 14 O.	15
Lauwerszee	53 21 N. 6 13 O.	15
Laval	48 5 N. 0 46 W.	22
Lavant Thal	46 45 N. 14 53 O.	18
Laveron	46 51 N. 6 17 O.	21
Laverton	28 37 Z. 122 28 O.	45
Lavik	Krt. VIII 7	
Lawa Riv.	4 0 N. 54 18 W.	44
Lawang	7 50 Z. 112 40 O.	34
Lawin Eil.	1 23 Z. 128 57 O.	33
Lawoei	1 23 Z. 127 37 O.	33
Lawrence	42 48 N. 71 5 W.	42
Lax	Bijk. 18	
Laxe Fjord	70 40 N. 27 0 O.	26
Lay	46 25 N. 1 22 W.	22
Le Cateau		
Cambresis	50 6 N. 3 32 O.	21
Le Brassus	46 35 N. 6 10 O.	21
Le Cornate	Krt. IX 7	
Le Creuzot	46 49 N. 4 26 O.	22
Le Croisic	47 18 N. 2 30 W.	22
Le Devotuy	44 40 N. 5 55 O.	18
Le Goul	Krt. II 7	
Le Havre	49 30 N. 0 6 O.	22
Le Loelle	47 3 N. 6 45 O.	21
Le Maire Str.	54 40 Z. 65 0 W.	43
Le Mans	48 0 N. 0 13 O.	22
Le Murgie	41 0 N. 16 22 O.	28
Le Perche	48 30 N. 1 0 O.	22
Le Puy	45 3 N. 3 56 O.	22
Le Quesnoy	50 15 N. 3 38 O.	21
Le Randon	44 36 N. 3 30 O.	22
Le Tréport	50 6 N. 1 21 O.	22
Le Verdun	45 31 N. 1 3 W.	22
Leamington	52 18 N. 1 32 W.	33
Leasi Eil.	3 35 Z. 128 35 O.	33
Leba	54 45 N. 17 35 O.	19
Leba (R.)	54 34 N. 17 44 O.	20
Leba Meer	Krt. V 7	
Lebak	6 32 Z. 106 12 O.	34
Lebba	28 50 N. 21 30 O.	39
Lebombo Geb.	25 0 Z. 32 10 O.	39
Lebong Redjang	3 15 Z. 102 25 O.	36
Leboni	2 11 Z. 120 16 O.	37
Lebrija	36 55 N. 6 4 W.	27
Leece	40 22 N. 18 11 O.	28
Leece	45 51 N. 9 24 O.	21
Leech	48 40 N. 10 51 O.	18
Leech Thal	47 15 N. 10 24 O.	19
Lechfeld	48 10 N. 10 45 O.	19
Leda	53 14 N. 7 30 O.	19
Ledeberg	51 3 N. 3 45 O.	21
Ledo	1 0 N. 109 38 O.	37
Lee	51 55 N. 8 44 W.	23
Leeds	53 48 N. 1 32 W.	28
Leekster Meer	53 11 N. 6 25 O.	15
Leende	51 20 N. 5 35 O.	15
Leens	53 21 N. 6 21 O.	16
Leer	53 17 N. 7 26 O.	20
Leerbroek	51 54 N. 5 4 O.	14
Leerdam	51 53 N. 5 6 O.	14
Leersum	52 0 N. 5 26 O.	14
Leeuwarden	53 12 N. 5 47 O.	15
Leeuwarderadeel	53 14 N. 5 47 O.	15
Leeuwin, Kaap	34 16 Z. 115 12 O.	46
Leeuwkop	26 25 Z. 25 30 O.	39
Legnago	45 12 N. 11 20 O.	28
Legok	6 18 Z. 107 59 O.	34
Leh	34 10 N. 77 40 O.	32
Lehrte	52 22 N. 9 58 O.	30
Lei-tsjoe	20 55 N. 110 0 O.	32
Lei-tsjoe, Schier-		
eil.	20 30 N. 110 0 O.	33
Leibniz	46 48 N. 15 34 O.	18
Leicester	52 38 N. 1 7 W.	23
Leiden	52 9 N. 4 30 O.	14
Leiden	5 56 N. 55 5 W.	44
Leiderdorp	52 9 N. 4 32 O.	14
Leidschendam	52 4 N. 4 24 O.	14
Leigh Smith, K.	80 15 N. 28 0 O.	26
Leij	51 31 N. 5 7 O.	16
Leijdsdorp	24 1 Z. 30 29 O.	39
Leimuiden	52 13 N. 4 41 O.	14
Leine	52 16 N. 9 47 O.	19
Leinster	53 10 N. 7 0 W.	23
Leipzig	51 21 N. 12 19 O.	20
Leith	55 59 N. 3 10 W.	24
Leitha	47 53 N. 16 20 O.	23
Leitmeritz	50 33 N. 14 7 O.	24
Leixoes	41 13 N. 8 42 W.	27
Lek	51 58 N. 5 0 O.	14
Lekan	9 10 Z. 125 0 O.	33
Lekkerkerk	51 53 N. 4 41 O.	14
Leksmond	51 57 N. 5 2 O.	14
Leksoela	3 46 Z. 126 37 O.	33
Leles	7 6 Z. 107 24 O.	34
Lelewaao	0 55 N. 97 37 O.	36
Lelewaoo	3 1 Z. 121 7 O.	37
Lelydorp	5 43 N. 55 13 W.	44
Lely Geb.	4 25 N. 54 38 W.	44
Lem Berg	48 10 N. 8 46 O.	18
Lematang	8 25 Z. 104 0 O.	36
Lembang	6 49 Z. 107 37 O.	34
Lemberg	49 52 N. 24 3 O.	25
Lemelerberg	52 28 N. 6 25 O.	15
Lemelerveld	52 26 N. 6 21 O.	15
Lemmer	52 50 N. 5 42 O.	15
Lemsterland	52 51 N. 5 43 O.	15
Lemvig	56 34 N. 8 18 O.	26
Lena	66 0 N. 124 20 O.	30
Leningrad	59 55 N. 30 20 O.	25
Leninsk	39 0 N. 63 30 O.	32
Lenne	51 9 N. 8 0 O.	19
Lens	50 26 N. 2 50 O.	21
Lent	51 51 N. 5 52 O.	16
Leoben	47 23 N. 15 5 O.	24
Leok	1 13 N. 121 26 O.	37
Leon	42 37 N. 5 34 W.	27
Leon	12 26 N. 86 45 W.	40
Leon	21 1 N. 101 45 W.	42
Léon	Krt. II 7	
Leon (Ls.)	42 0 N. 5 50 W.	27
Leontes	33 34 N. 35 42 O.	30
Leopold Kan.	51 15 N. 3 30 O.	21
Leopold II Meer	2 0 Z. 18 30 O.	38
Leopoldshöhe	47 39 N. 7 34 O.	20
Leopoldville	4 22 Z. 15 20 O.	39
Lepang	3 54 N. 98 9 O.	36
Lepanto	38 28 N. 21 50 O.	29
Lepar	2 56 Z. 106 50 O.	36
Lérica	41 38 N. 0 38 O.	27
Leros	37 10 N. 26 50 O.	29
Lerwick	60 9 N. 1 11 W.	23
Les Alpines	43 44 N. 4 54 O.	22
Les Cauz	44 5 N. 3 5 O.	22

LOM		BLAD
Linguetta, Kaap	40 25 N. 19 18 O.	29
Linschoten	52 3 N. 4 55 O.	14
Linschoten Eil.	29 30 N. 130 0 O.	30
Linschoten Kan.	34 0 N. 134 50 O.	32
Linth	46 55 N. 8 59 O.	21
Linth Kan.	47 13 N. 8 59 O.	21
Linthorst-Homan-		
kanal	52 48 N. 6 32 O.	15
Linihtal	46 55 N. 9 0 O.	21
Linze	Krt. II 7	
Linze		
Lion, Golfe du	48 18 N. 14 14 O.	24
Lion Hill	43 10 N. 4 15 O.	22
Lipaja	9 14 N. 79 54 W.	43
Lipari	56 32 N. 21 1 O.	25
Liparische Eil.		

Table with columns for location names and their corresponding BLAD values. Includes entries like Lomme Baai, Lompobatang, Lomza, Londen, London, Londonderry, Long Island, Long Island Sound, Longiram, Longnawan, Longreach, Longs Peak, Longtoeioeh, Longuyon, Longwy, Longyear City, Lonneker, Lons le Saunier, Lonza, Loo, Het, Loo Lee, Loodiep, Looon-op-zand, Loop Head, Looperskapelle, Loopik, Loopikerwaard, Loosduinen, Lopatka, Kaap, Lopez, Kaap, Loppersum, Lorca, Lord Howe Eil., Lorentz Riv., Loreto, Lörrach, Lorreinen, Los Angeles, Los Monegros, Los Pedroches, Losoni.

Table with columns for location names and their corresponding BLAD values. Includes entries like Losser, Lössplateau Baeska, Lot, Lota, Lotharingen, Lotharingen, Belg., Lotharingen, Hoogvl. v., Lötschberg, Lötschbergspoorweg, Lötschen Firn, Lötschen Pas, Lötschen Thal, Lötschentalgraat, Loudéac, Loue, Lough Belfast, Lough Corrib, Lough Derg, Lough Erne, Lough Foyle, Lough Neagh, Lough Ree, Lough Swilly, Louisenthal, Louisladien, Louisiana, Louisville, Lourdes, Lourenço Marquez, Lourenço Marquez (Ls.), Louvain, Louviers, Love, Loviti Berg, Low Eil., Low, Kaap, Lowat, Lowell, Lowerz, Lowestoft.

Table with columns for location names and their corresponding BLAD values. Includes entries like Loyalty Eil., Luang-Prabang, Lübeck, Lübecker Bocht, Lublin, Lucea, Lucea Baai, Lucie Riv., Lucipara Eil., Lucipara Kaap, Lucknow, Lüderitz Baai, Ludwigsburg, Ludwigschafen, Ludwigskanaal, Luebo, Lueg, Lugano, Lugano Meer, Lugh, Lugnaquilla, Lugo, Lugos, Luik (Ls.), Luiksgestel, Luine, Lühneberd, Luino, Luitpold Land, Lukmanier Pas, Lukser, Lule Eil., Lulea, Lulea Jaur, Lüm Fjord, Lund, Lundy, Lüneburg, Lüneburger Helde, Luneville, Lungau.

Table with columns for location names and their corresponding BLAD values. Includes entries like Lunteren, Luntersche Beek, Lupkow Pas, Lupow, Lussin, Lussin grosso, Lussin pie, Lutjegast, Lutjeswaard, Luton, Lutschene, Luttbergen, Lutterade, Lutterhoofdwijk, Lützelhuth, Lützen, Luxemborg, Luxemborg, Luxemburg (Ls.), Luz, Luzern, Luzern (Ls.), Lutz, Luzon, Lviv, Lwów, Lyeische Taurus, Lydda, Lyme Baai, Lynchburg, Lyngen Fjord, Lynn, Lyon, Lyonnais, Lys, Lysa Gora, Lyse Fjord, Lysekil, Lyster Fjord, Lyttelton.

M.

Table with columns for location names and their corresponding BLAD values. Includes entries like Ma Reiraite, Ma-san-po, Maagdenburg, Maalstroom, Maan, Maan Elf, Maan Geb., Maarheze, Maarn, Maarsbergen, Maarsen, Maarseveen, Maartensdijk, Maas, Maas, Binnenged., Maas en Waal, Maasbommel, Maasbracht, Maasbree, Maasdam, Maaseik, Maashees, Maasland, Maasniel, Maassluis, Maastricht, Maasvlakte, Maba, Mac Clintock Kan., Mac Cluer Golf, Mac Donnell, Ranges, Macao, Macapa, Macaraca, Macclesfield, Macclesfield Bank, Macclesfield Str., Macdonald Eil., Macdonald Meer, Macedonië, Maceio, Macerata, Mackenzi, Mackenzie Baai, Mackenzie Kee-watin, Maclear, Macon, Macon, Macquarie Eil., Macquarie Har-bour, Maeva, Madagaskar, Madag, Madaras Geb., Made, Madeira, Maderamer Thal, Madi Plateau, Madioen, Madioen (Ls.), Madison, Madiville, Madjalaja, Madjalangka, Madjenang, Madjene, Madoera, Madoera, Madras, Madrepore Bank, Madrid, Madefing, Maffa Eil., Mafoor, Mafra, Magalhães, Str. v., Magdala, Magdalena, Magdalena Baai.

Table with columns for location names and their corresponding BLAD values. Includes entries like Magelang, Magellaan, Str. v., Magenta, Magerö, Magetan, Maggia, Magnetrots, Magnesia, Magnetsche Noord-pool, Magnetsche Zuid-pool, Magolo, Magra, Magwe, Magyarenweg, Mahagi, Mahakan, Mahanadi, Mahé, Mahé, Mahon, Maidan-i-Nap, Malkop, Maln, Malnau, Malne, Malne (Ls.), Malne (R.), Malne, Golf v., Mainland, Mainland, Mainz, Maipo Vulk., Maira, Maira, Maisoer, Maitland, Majella, Majoeba, Majoli, Majong, Makale, Makalla, Makampoe, Makanskoje, Makarikari Zout-moerassen, Makassar, Makassar, Str., Makhach Kala, Makian, Makkinga, Makkum, Makkumer Meer, Mako, Malabar, Kust v., Maladetta, Malaga, Malaita, Malaka, Malaka, Schiereil., Malaka, Str. v., Malaka Passage, Malamocco, Malang, Malangbong, Malansje, Malapane, Mälär Meer, Malaspina, Malatia, Malawini Kreek, Malchin, Maldegem, Malden, Malden, Maldonado, Maldiven, Maleische Staten, Gefedereerde, Malhã, Malia, Kaap.

Table with columns for location names and their corresponding BLAD values. Includes entries like Malili, Malin Head, Malindang, Malindi, Malines, Malintang, Mallorea, Mallow, Malmedy, Malmesbury, Malmö, Maloja Pas, Malopo, Malpelo Eil., Malplaquet, Malta, Malta, Kan. v., Malva, Plateau v., Mamasa, Mamberamo, Mambisi, Mamiison, Mamoeidjeh Kan., Mamoeidjoe, Mamore, Mampawah, Mampoer, Man, Mana, Manaar, Manaar, Golf v., Manacor, Manado, Managua, Manaos, Manche, Manchester, Manchester, Mandailing, Mandalay, Mandar, Golf v., Mandau, Mandella, Mandhoer, Mandioli, Mandsoerlja, Manfaloet, Manfredonia, Manfredonia, G. v., Mangalar, Mangalitoe, Mangarawa, Mangeral, Mangerton, Manggoeli, Mangisjak, Mangisreil, Mangoenan, Mangoenredja, Manihiki Eil., Manijas Göl, Manila, Manindjau, Manindjau, Meer v., Manipa, Manipa, Str., Manipoer, Manissa, Manitoba Meer, Manlobbi, Manlobbi Geb., Mannheim, Manö, Manock, Manokwari, Manondjaja, Manresa, Mantalingajan, Mantinea, Mantsjoerije, Mantsjoerje, Mantua, Manzanares, Manzanilla Baai.

Table with columns for location names and their corresponding BLAD values. Includes entries like Manzanillo, Manzanillo, Maoel, Maori's, Maos, Maospati, Mapane, Mapane Kreek, Mapia, Maquarie Eil., Mar Menor, Mar del Plata, Marabahan, Maracaibo, Maracaibo, Golf v., Maragagipe, Marajo, Máramaros Sziget, Marame Kreek, Maranhão, Maranon, Marans, Maraola Berg, Maras, Marasj, Marataska Riv., Marathoon, Marathonsi, G. v., Marburg, Marburg, March, Marche, Marchfeld, Marehienne, Mareo Polo Geb., Marcus Eil., Mardin, Mare, Maremma, Maren, Marennes, Margarita, Margasari, Margate, Margelan, Margraten, Maria van Diemen, Kaap, Maria Theresiopel, Maria Waterweg, Maria Zell, Mariager Fjord, Marianen, Maribo, Marienbad, Marienberg, Marienwerder, Marigot, Marinsk, Marinduque, Marloek Meer, Marloepool, Maritza, Märjeten Meer, Mark, Markeloo, Marken, Marken (Eil.), Markerveen, Markham, Marlagne, Marlagne, Marborough, Downs, Marmolara, Marmora, Marmora, Zee v., Marne, Marne-Kanaal, Marne-Rijn-Kanaal, Marne-Saône-Kanaal.

Table listing names and numbers under columns labeled 'BLAD'. The table is organized into three vertical columns. Each entry consists of a name followed by a number and a date (e.g., '31 30 N. 7 50 W. 39'). The names are listed in alphabetical order across the columns.

Table listing geographical locations under 'MON' with columns for location name, latitude/longitude, and a 'BLAD' column.

Table listing geographical locations under 'MON' with columns for location name, latitude/longitude, and a 'BLAD' column.

Table listing geographical locations under 'MON' with columns for location name, latitude/longitude, and a 'BLAD' column.

Table listing geographical locations under 'MON' with columns for location name, latitude/longitude, and a 'BLAD' column.

N.

Table listing geographical locations under 'N' with columns for location name, latitude/longitude, and a 'BLAD' column.

Table listing geographical locations under 'N' with columns for location name, latitude/longitude, and a 'BLAD' column.

Table listing geographical locations under 'N' with columns for location name, latitude/longitude, and a 'BLAD' column.

Table listing geographical locations under 'N' with columns for location name, latitude/longitude, and a 'BLAD' column.

Table with 3 columns: Name, BLAD, and coordinates. Includes entries like Nervion, Nes, Netterden, etc.

Table with 3 columns: Name, BLAD, and coordinates. Includes entries like Nieuw Caledonische, Nieuw Castilië, Nieuw-Friesland, etc.

Table with 3 columns: Name, BLAD, and coordinates. Includes entries like Nios, Nipigon Meer, Nipissing Meer, etc.

Table with 3 columns: Name, BLAD, and coordinates. Includes entries like Noordkaap, Noordland, Noordlaren, etc.

O.

Table with 3 columns: Name, BLAD, and coordinates. Includes entries like Oahoe, Oakland, Oamaroe, etc.

Table with 3 columns: Name, BLAD, and coordinates. Includes entries like Ober Drau Thal, Ober Drauburg, etc.

Table with 3 columns: Name, BLAD, and coordinates. Includes entries like Obira, Obok, Obra, etc.

Table with 3 columns: Name, BLAD, and coordinates. Includes entries like Odenburg, Odense, Oder, etc.

<p>OED</p> <p>Oedapoer 24 32 N. 78 45 O. 32</p> <p>Oeding 51 55 N. 6 50 O. 16</p> <p>Oedjoeng Api 0 48 Z. 121 40 O. 37</p> <p>Oedjoeng Awarawar 6 49 Z. 111 57 O. 34</p> <p>Oedjoeng Batoe-poetih 5 38 N. 95 37 O. 36</p> <p>Oedjoeng Bira 5 40 Z. 120 30 O. 37</p> <p>Oedjoeng Boegel 6 30 Z. 111 3 O. 34</p> <p>Oedjoeng Brebes 6 47 Z. 109 1 O. 34</p> <p>Oedjoeng Datoe 1 18 Z. 109 56 O. 37</p> <p>Oedjoeng Djati 6 29 Z. 110 42 O. 34</p> <p>Oedjoeng Dondo 1 1 N. 120 18 O. 37</p> <p>Oedjoeng Flesko 0 28 N. 124 30 O. 37</p> <p>Oedjoeng Kandi 1 19 N. 121 29 O. 37</p> <p>Oedjoeng Karang-boto 7 48 Z. 109 24 O. 34</p> <p>Oedjoeng Karawelang 6 53 Z. 110 8 O. 34</p> <p>Oedjoeng Krawang 5 57 Z. 107 0 O. 34</p> <p>Oedjoeng Laso 5 40 Z. 120 30 O. 37</p> <p>Oedjoeng Leran 6 39 Z. 111 29 O. 34</p> <p>Oedjoeng Losari 6 49 Z. 108 52 O. 34</p> <p>Oedjoeng Mandar 3 35 Z. 118 57 O. 37</p> <p>Oedjoeng Manimbaja 0 0 119 36 O. 37</p> <p>Oedjoeng Ogoamas 0 39 N. 120 12 O. 37</p> <p>Oedjoeng Pamanoekan 6 13 Z. 107 48 O. 34</p> <p>Oedjoeng Pangkah 6 56 Z. 112 35 O. 34</p> <p>Oedjoeng Pangkalaseang 0 43 Z. 123 27 O. 37</p> <p>Oedjoeng Patjangan 7 38 Z. 114 4 O. 34</p> <p>Oedjoeng Pemalang 6 50 Z. 109 29 O. 34</p> <p>Oedjoeng Radja 3 46 N. 96 31 O. 36</p> <p>Oedjoeng Sadari 5 57 Z. 107 17 O. 34</p> <p>Oedjoeng Tanah 6 30 Z. 108 31 O. 34</p> <p>Oedjoeng Toean 0 14 N. 99 10 O. 36</p> <p>Oedjidsji 4 54 Z. 30 10 O. 39</p> <p>Oeelle 3 30 N. 25 40 O. 38</p> <p>Oefa 54 46 N. 55 47 O. 25</p> <p>Oefa (R.) 56 0 N. 57 0 O. 25</p> <p>Oefa Plateau 55 40 N. 57 30 O. 25</p> <p>Oefelt 51 41 N. 5 58 O. 16</p> <p>Oeganda 3 0 N. 34 0 O. 39</p> <p>Oegstegeest 52 11 Z. 4 28 O. 14</p> <p>Oekamba 2 0 Z. 38 0 O. 39</p> <p>Oekerewe Meer 1 0 Z. 33 0 O. 38</p> <p>Oekraïne 49 30 N. 34 0 O. 25</p> <p>Oeiala 50 55 N. 86 30 O. 32</p> <p>Oeieelheue 5 34 N. 95 18 O. 36</p> <p>Oeielemari Riv. 3 11 N. 54 22 W. 44</p> <p>Oeilasir 3 35 Z. 128 35 O. 33</p> <p>Oeljasoetai 48 0 N. 96 50 O. 32</p> <p>Oeloe 2 40 N. 125 23 O. 37</p> <p>Oeloe Darat 2 30 N. 98 40 O. 36</p> <p>Oembilin 0 33 Z. 100 33 O. 36</p> <p>Oemtata 31 35 Z. 28 50 O. 39</p> <p>Oena 44 37 N. 16 0 O. 24</p> <p>Oenalasjka 53 0 N. 166 0 W. 4</p> <p>Oengaran 7 9 Z. 110 23 O. 34</p> <p>Oenkerk 53 15 N. 5 52 O. 15</p> <p>Oensang, Kaap 5 20 N. 119 15 O. 33</p> <p>Oepang 2 30 Z. 104 57 O. 36</p> <p>Oepolee 13 50 Z. 171 40 W. 45</p> <p>Oepoto 2 9 N. 21 41 O. 39</p> <p>Oeral (R.) 48 0 N. 51 35 O. 25</p> <p>Oeral Geb. 60 0 N. 59 0 O. 5</p> <p>Oerfa 37 10 N. 38 56 O. 30</p> <p>Oerga 48 0 N. 106 50 O. 32</p> <p>Oerie 51 25 N. 5 24 O. 16</p> <p>Oermia 37 31 N. 45 2 O. 32</p> <p>Oermia Meer 37 30 N. 45 30 O. 30</p> <p>Oeroemtsji 43 25 N. 87 50 O. 32</p> <p>Oeshaj 40 0 N. 56 0 O. 25</p> <p>Oessa 66 30 N. 61 0 O. 25</p> <p>Oessoeri 48 0 N. 134 30 O. 30</p> <p>Oest-Oert, Plateau 43 0 N. 55 0 O. 30</p> <p>Oest-Sylma 65 28 N. 52 18 O. 25</p> <p>Oest-Syssolsk 61 33 N. 50 40 O. 25</p> <p>Oeta 38 48 N. 22 16 O. 29</p> <p>Oetakwa 5 0 Z. 137 12 O. 33</p> <p>Oetoemboewe 5 25 Z. 138 10 O. 33</p> <p>Oever 52 50 N. 5 2 O. 14</p> <p>Oewalli 61 0 N. 55 0 O. 25</p> <p>Oezbekie 40 0 N. 68 0 O. 32</p> <p>Oefanto 41 7 N. 15 43 O. 28</p> <p>Oeffenbach 50 6 N. 8 45 O. 20</p> <p>Oeffenberg 48 29 N. 7 56 O. 20</p> <p>Oefoten Fjord 68 25 N. 17 0 O. 26</p> <p>Ogan 3 50 Z. 104 25 O. 36</p> <p>Ogden 41 15 N. 112 1 W. 42</p> <p>Ogdensburg 44 40 N. 75 25 W. 41</p> <p>Oglio 45 20 N. 10 3 O. 28</p> <p>Ogowe 0 5 Z. 11 0 O. 38</p> <p>Ohee 51 6 N. 5 50 O. 17</p> <p>Ohlo 40 80 N. 83 0 W. 42</p> <p>Ohio (R.) 38 20 N. 86 30 W. 40</p> <p>Oignon 47 16 N. 5 45 O. 22</p> <p>Oil City 41 28 N. 79 45 W. 42</p> <p>Oilge Krt. V 7</p> <p>Oirafen 50 30 N. 87 0 O. 32</p> <p>Oisan 45 3 N. 6 0 O. 18</p> <p>Oise 49 55 N. 3 46 O. 22</p> <p>Oitos Pas 46 4 N. 26 25 O. 24</p> <p>Ojo 1 8 N. 97 30 O. 36</p> <p>Ojos del Guadiana 39 5 N. 3 30 W. 27</p> <p>Oka 55 35 N. 42 0 O. 25</p> <p>Okahandja 22 0 Z. 16 58 O. 39</p> <p>Okayama 34 48 N. 134 2 O. 32</p> <p>Okkeehobee Meer 27 0 N. 81 0 W. 40</p> <p>Oki 36 15 N. 133 15 O. 32</p> <p>Oklahoma (Ls.) 34 40 N. 97 0 W. 42</p> <p>Oklahoma City 35 28 N. 97 30 W. 42</p> <p>Oland 57 5 N. 9 36 O. 26</p> <p>Oldambt 53 11 N. 6 57 O. 15</p> <p>Oldeberkoop 52 56 N. 6 7 O. 15</p> <p>Oldeboorn 53 2 N. 5 52 O. 15</p> <p>Oldebroek 52 26 N. 5 55 O. 16</p> <p>Oldekerk 53 13 N. 6 19 O. 15</p> <p>Oldemarkt 52 49 N. 5 58 O. 15</p> <p>Oldenburg 53 10 N. 8 9 O. 20</p>	<p>BLAD</p> <p>Oldenburg (Ls.) 53 0 N. 8 0 O. 20</p> <p>Oldenhove 53 18 N. 6 23 O. 15</p> <p>Oldenzaal 52 19 N. 6 56 O. 15</p> <p>Oldham 53 33 N. 2 7 W. 23</p> <p>Olekma 58 20 N. 121 30 O. 30</p> <p>Olenek 70 0 N. 120 0 O. 30</p> <p>Oléron 46 0 N. 1 20 W. 22</p> <p>Olle-rivieren 4 20 N. 6 10 O. 38</p> <p>Olifants Riv. 31 35 Z. 18 5 O. 38</p> <p>Olifants Riv. 24 5 Z. 31 5 O. 39</p> <p>Olinda 7 56 Z. 34 50 W. 43</p> <p>Olivença 3 30 Z. 60 0 W. 43</p> <p>Olmenhorn Bijk. 18</p> <p>Olmütz 49 39 N. 17 12 O. 24</p> <p>Olomouc 49 39 N. 17 12 O. 24</p> <p>Olonos 37 56 N. 21 48 O. 29</p> <p>Olpe 51 2 N. 7 48 O. 20</p> <p>Olperer 47 2 N. 11 40 O. 18</p> <p>Oist 52 19 N. 6 7 O. 15</p> <p>Olt 44 16 N. 24 24 O. 24</p> <p>Olten 47 21 N. 7 55 O. 21</p> <p>Oltterterp 53 4 N. 6 6 O. 15</p> <p>Olti 40 32 N. 42 1 O. 30</p> <p>Olympia 47 0 N. 122 53 W. 42</p> <p>Olympia (Berg) 37 39 N. 21 40 O. 29</p> <p>Olympic Mounts 48 0 N. 124 0 W. 42</p> <p>Olympus 40 0 N. 29 30 O. 29</p> <p>Olympus 40 4 N. 22 20 O. 29</p> <p>Om 56 30 N. 77 0 O. 32</p> <p>Oma, Kaap 41 35 N. 141 0 O. 32</p> <p>Omaers 50 45 N. 2 15 O. 21</p> <p>Omaha 41 15 N. 96 0 W. 42</p> <p>Oman 23 30 N. 56 30 O. 32</p> <p>Oman, Golf v. 24 40 N. 60 0 O. 30</p> <p>Omataka Berg 21 0 Z. 17 0 O. 38</p> <p>Ombal, Str. 8 30 Z. 125 0 O. 33</p> <p>Ombirah 1 30 Z. 127 45 O. 38</p> <p>Ombrone 42 39 N. 11 0 O. 28</p> <p>Omdoerman 15 40 N. 32 40 O. 39</p> <p>Ommelanderwijk 58 5 N. 6 58 O. 15</p> <p>Ommen 52 31 N. 6 25 O. 15</p> <p>Ommernkanaal 52 34 N. 6 24 O. 15</p> <p>Ommerschans 52 35 N. 6 23 O. 15</p> <p>Omsk 55 0 N. 74 0 O. 32</p> <p>On 35 55 N. 137 30 O. 32</p> <p>Onava 49 18 N. 21 34 O. 24</p> <p>Onderdendam 53 20 N. 6 35 O. 15</p> <p>Ondaga 64 2 N. 38 23 O. 25</p> <p>Onega (R.) 63 0 N. 39 30 O. 25</p> <p>Onega Baai 64 30 N. 36 30 O. 25</p> <p>Onega Meer 61 30 N. 35 30 O. 25</p> <p>Oneize 26 27 N. 45 0 O. 32</p> <p>Onmaye, Kaap 34 30 N. 138 16 O. 32</p> <p>Onon 50 25 N. 113 30 O. 32</p> <p>Onon Eil. 8 30 N. 152 0 O. 45</p> <p>Onrust 52 58 N. 4 41 O. 14</p> <p>Onrust 6 4 Z. 106 42 O. 34</p> <p>Onstwedde 53 2 N. 7 2 O. 15</p> <p>Ontario 48 0 N. 82 0 W. 41</p> <p>Ontario Meer 43 40 N. 78 0 W. 40</p> <p>Oodnadatta 27 80 Z. 135 29 O. 45</p> <p>Ooien 51 49 N. 5 32 O. 16</p> <p>Ookiep 29 35 Z. 17 47 O. 39</p> <p>Ooltjensplaat 51 45 N. 4 22 O. 14</p> <p>Oorsbeek 50 57 N. 5 56 O. 17</p> <p>Oorschot 51 30 N. 5 20 O. 16</p> <p>Oost-Australische Bocht 37 0 Z. 155 0 O. 1</p> <p>Oost-Baai Bijk. 40</p> <p>Oost-Beskiden 49 30 N. 21 20 O. 24</p> <p>Oost-Dal-Elf 61 40 N. 13 20 O. 26</p> <p>Oost-Friesland 53 30 N. 7 30 O. 19</p> <p>Oost-Ghats 15 0 N. 78 50 O. 30</p> <p>Oost-Priangan 7 30 Z. 108 0 O. 34</p> <p>Oost-Prulsen 54 0 N. 21 0 O. 20</p> <p>Oost-Quarcken 63 15 N. 21 0 O. 26</p> <p>Oost-Rusland 55 0 N. 52 0 O. 25</p> <p>Oost-Slaven 8</p> <p>Oost-Soedan 14 30 N. 31 0 O. 38</p> <p>Oost-Toerkestan 40 0 N. 82 0 O. 32</p> <p>Oost-Vaagö 68 25 N. 14 40 O. 26</p> <p>Oost-Vlaanderen 51 5 N. 3 40 O. 21</p> <p>Oostburg 51 19 N. 3 27 O. 17</p> <p>Oostheene Zee 29 0 N. 126 0 O. 30</p> <p>Oostdongeradeel 53 22 N. 6 5 O. 15</p> <p>Oostelbeers 51 29 N. 5 19 O. 16</p> <p>Oostelijke Kanaal 33 50 N. 129 20 O. 32</p> <p>Oostelijke Cordillera 5 0 N. 74 30 W. 40</p> <p>Oostelijke Euphraat 38 50 N. 39 20 O. 30</p> <p>Oostelijke Gobi 44 0 N. 122 0 O. 30</p> <p>Oostelijke Manytsj 45 30 N. 44 30 O. 25</p> <p>Oostende 51 13 N. 2 55 O. 21</p> <p>Oostenrijk 47 20 N. 14 0 O. 24</p> <p>Oostenrijksche Alpen 47 50 N. 15 20 O. 18</p> <p>Ooster 51 47 N. 3 42 O. 17</p> <p>Ooster-Schelde 51 31 N. 3 59 O. 17</p> <p>Oosterbeek 51 58 N. 5 50 O. 16</p> <p>Oosterblokker 52 39 N. 5 7 O. 14</p> <p>Oosterdep 53 5 N. 6 41 O. 15</p> <p>Oosterdep 52 45 N. 7 2 O. 15</p> <p>Oosterend Bijk. (Tersch.) 14</p> <p>Oostergoo 53 10 N. 5 53 O. 15</p> <p>Oosterhesselen 52 45 N. 6 43 O. 15</p> <p>Oosterhout 51 38 N. 4 54 O. 16</p> <p>Oosterland 52 50 N. 5 1 O. 14</p> <p>Oosterland 51 38 N. 4 0 O. 17</p> <p>Oosterlittens 53 8 N. 5 39 O. 15</p> <p>Oostermeer 53 11 N. 6 4 O. 15</p> <p>Oostermeer 53 0 N. 6 48 O. 15</p> <p>Oostermoersche Vaart 53 2 N. 6 49 O. 15</p> <p>Oosterwijk 51 34 N. 5 13 O. 16</p> <p>Oosterwolde 52 59 N. 6 17 O. 15</p> <p>Oosteup. Laagvl. 55 0 N. 40 0 O. 30</p> <p>Oostfriesche Gaatje 53 23 N. 6 57 O. 15</p> <p>Oostfriesche Waddeneil. 53 50 N. 7 0 O. 19</p> <p>Oostgat 51 31 N. 3 23 O. 17</p>	<p>BLAD</p> <p>Oosthulzen 52 34 N. 5 0 O. 14</p> <p>Oostkaap 66 25 N. 170 0 W. 31</p> <p>Oostkapelle 51 34 N. 3 31 O. 17</p> <p>Oostkerke 51 31 N. 3 47 O. 17</p> <p>Oostmahorn 53 22 N. 6 9 O. 15</p> <p>Oostsouburg 51 27 N. 3 34 O. 17</p> <p>Ooststellingwerf 53 0 N. 6 15 O. 15</p> <p>Oostvleland Bijk. (Vlieland) 14</p> <p>Oostvoorne 51 54 N. 4 7 O. 14</p> <p>Oostwolde 53 12 N. 7 2 O. 15</p> <p>Oostwoud 52 43 N. 5 5 O. 14</p> <p>Oostzaan 52 26 N. 4 58 O. 14</p> <p>Oostzee 57 30 N. 20 0 O. 5</p> <p>Ootmarsum 52 25 N. 6 54 O. 15</p> <p>Opeinde 53 8 N. 6 4 O. 15</p> <p>Opeinde 53 10 N. 6 13 O. 15</p> <p>Opheimert 51 50 N. 5 24 O. 16</p> <p>Opheusden 51 55 N. 5 38 O. 16</p> <p>Opijnen 51 49 N. 5 19 O. 16</p> <p>Ophir 0 5 N. 99 58 O. 36</p> <p>Oploo 51 36 N. 5 50 O. 16</p> <p>Opmeer 52 42 N. 4 56 O. 14</p> <p>Opobo 4 35 N. 7 35 O. 39</p> <p>Oporto 41 9 N. 8 37 W. 27</p> <p>Oppa 50 0 N. 17 50 O. 19</p> <p>Oppeln 50 41 N. 17 54 O. 20</p> <p>Opper-Aletsch-Gletsjer Bijk. 18</p> <p>Opper-Beieren 48 0 N. 12 0 O. 20</p> <p>Opper-Birma 24 30 N. 96 0 O. 32</p> <p>Opper-Franken 50 0 N. 11 30 O. 20</p> <p>Opper-Guinea 17 0 N. 0 0 38</p> <p>Opper-Lausitz 51 10 N. 14 30 O. 19</p> <p>Opper-Oostenrijk 48 25 N. 14 0 O. 24</p> <p>Opper-Palts 49 40 N. 12 0 O. 20</p> <p>Opper-Valta 11 30 N. 0 30 W. 39</p> <p>Opperdoes 52 45 N. 5 5 O. 14</p> <p>Opsterland 53 2 N. 6 3 O. 15</p> <p>Opsterlandse Compagnonsvrt. 53 2 N. 6 8 O. 15</p> <p>Oradea Mare 47 3 N. 21 54 O. 24</p> <p>Oran 35 44 N. 0 40 W. 39</p> <p>Oran 23 10 Z. 64 25 W. 43</p> <p>Orange 44 9 N. 4 50 O. 22</p> <p>Oranje Geb. 4 10 Z. 138 30 O. 33</p> <p>Oranje Geb. 3 0 N. 54 55 W. 44</p> <p>Oranje, Kaap v. 4 25 N. 51 30 W. 43</p> <p>Oranje Kanaal 52 54 N. 6 26 O. 15</p> <p>Oranje Nassau 51 58 N. 5 43 O. 16</p> <p>Oranje Pan Krt. C 44</p> <p>Oranje-Vrijstaat 27 30 Z. 27 30 O. 39</p> <p>Oranjebaai Krt. F 44</p> <p>Oranjedorp 52 44 N. 6 56 O. 15</p> <p>Oranjerivier 28 35 Z. 16 32 O. 38</p> <p>Oranjestad Krt. D 44</p> <p>Oranjestad Krt. F 44</p> <p>Oranjewoud 52 56 N. 5 56 O. 15</p> <p>Orb 43 16 N. 3 19 O. 22</p> <p>Orbe 46 43 N. 6 32 O. 21</p> <p>Orbe (R.) 46 45 N. 6 27 O. 21</p> <p>Orbetello 42 27 N. 11 10 O. 28</p> <p>Orchon 43 20 N. 102 50 O. 32</p> <p>Orco 45 23 N. 7 40 O. 18</p> <p>Oreala 5 18 N. 57 23 W. 44</p> <p>Orebro 59 20 N. 15 20 O. 26</p> <p>Oregon 44 0 N. 120 0 W. 42</p> <p>Orel 52 59 N. 36 0 O. 25</p> <p>Orenburg 51 48 N. 55 10 O. 25</p> <p>Orense 42 19 N. 7 52 W. 27</p> <p>Orepuki 46 18 Z. 167 42 O. 45</p> <p>Oresund 55 25 N. 12 50 O. 26</p> <p>L'Orient 47 56 N. 3 22 W. 22</p> <p>Orient-geul 33 0 N. 25 0 O. 1</p> <p>Orihueia 38 6 N. 0 56 W. 27</p> <p>Oriocoo 8 10 N. 64 30 W. 43</p> <p>Orissa 21 17 N. 85 30 O. 32</p> <p>Oristano 39 56 N. 8 36 O. 28</p> <p>Oristano, Golf v. 39 50 N. 8 15 O. 28</p> <p>Orizaba 18 46 N. 97 15 W. 42</p> <p>Orizaba Peak 19 1 N. 97 25 W. 40</p> <p>Orkaden 59 10 N. 2 40 W. 23</p> <p>Oriëanis 48 0 N. 2 0 O. 22</p> <p>Oriëanis 47 56 N. 1 56 O. 22</p> <p>Ormoes, Str. v. 26 0 N. 57 0 O. 30</p> <p>Ornans 47 6 N. 6 5 O. 21</p> <p>Orne 49 6 N. 0 22 W. 22</p> <p>Ornsköldsvik 63 18 N. 18 38 O. 26</p> <p>Oroja 11 25 Z. 75 35 W. 43</p> <p>Orontes 34 6 N. 36 13 O. 30</p> <p>Orphanl 40 46 N. 24 0 O. 29</p> <p>Orphanl, Golf v. 40 38 N. 24 0 O. 29</p> <p>Orsières 46 3 N. 7 9 O. 21</p> <p>Orsk 51 14 N. 58 33 O. 25</p> <p>Orsowa 44 43 N. 22 24 O. 24</p> <p>Orsweal, Kaap 43 44 N. 7 54 W. 27</p> <p>Ortigueira 43 40 N. 7 51 W. 27</p> <p>Ortler Alpen 46 30 N. 10 30 O. 21</p> <p>Oruro 46 34 N. 10 50 O. 28</p> <p>Oruro 17 50 Z. 67 15 W. 43</p> <p>Orvieto 42 44 N. 12 7 O. 28</p> <p>Ory, Pic d' 43 0 N. 0 50 W. 22</p> <p>Os 51 45 N. 5 33 O. 16</p> <p>Osaka 34 41 N. 135 28 O. 32</p> <p>Osake II Land 78 30 N. 14 0 O. 26</p> <p>Oschen Meer Bijk. 18</p> <p>Osel 58 30 N. 22 30 O. 25</p> <p>Osigova Geb. 42 10 N. 22 25 O. 24</p> <p>Osj 40 35 N. 72 55 O. 32</p> <p>Oskarhamn 57 15 N. 16 35 O. 26</p> <p>Osling 49 58 N. 5 50 O. 21</p> <p>Oslo 59 57 N. 10 45 O. 26</p> <p>Osmanen 8, Bijk. 29</p> <p>Osnabrück 52 17 N. 8 2 O. 20</p> <p>Osronei 46 31 N. 24 32 O. 24</p> <p>Ossa 39 50 N. 22 44 O. 29</p> <p>Ossendrecht 51 23 N. 4 21 O. 16</p> <p>Ossenisse 51 23 N. 3 57 O. 17</p> <p>Osseten 8</p> <p>Ossowiets 53 36 N. 22 50 O. 25</p> <p>Oste Krt. IV 7</p> <p>Ostende 51 13 N. 2 55 O. 21</p>	<p>BLAD</p> <p>Osterö 62 10 N. 6 45 W. 26</p> <p>Osterrisor 58 42 N. 9 5 O. 26</p> <p>Ostersund 63 10 N. 14 40 O. 28</p> <p>Ostia 41 46 N. 12 15 O. 28</p> <p>Ostjaken 8</p> <p>Ostrava 49 53 N. 18 22 O. 24</p> <p>Ostrau 49 53 N. 18 22 O. 24</p> <p>Oswego 43 25 N. 76 37 W. 42</p> <p>Otaroenai 43 15 N. 140 45 O. 32</p> <p>Otawi 19 45 Z. 17 20 O. 39</p> <p>Otarleek 52 37 N. 4 50 O. 14</p> <p>Othup Geb. 39 0 N. 22 20 O. 29</p> <p>Otrabanda Krt. B 44</p> <p>Otranto 40 9 N. 18 30 O. 28</p> <p>Otranto, Str. v. 40 50 N. 18 20 O. 28</p> <p>Otscher Berg 47 52 N. 15 13 O. 18</p> <p>Ottajano 40 51 N. 14 29 O. 28</p> <p>Ottawa 45 26 N. 75 41 W. 42</p> <p>Ottawa Riv. 47 0 N. 79 30 W. 40</p> <p>Ottensen Krt. IV 7</p> <p>Otter Eil. 58 30 N. 7 50 O. 26</p> <p>Otterloo 52 5 N. 5 47 O. 16</p> <p>Ottersum 51 42 N. 6 0 O. 17</p> <p>Ottoland 51 53 N. 4 53 O. 14</p> <p>Otzway, Kaap 38 50 Z. 143 31 O. 45</p> <p>Otz Thal 47 5 N. 10 57 O. 18</p> <p>Otzthaler Alpen 46 45 N. 11 0 O. 18</p> <p>Ou-dong 11 46 N. 104 55 O. 38</p> <p>Ouatch Lake Bijk. 40</p> <p>Ouche 47 10 N. 4 41 O. 18</p> <p>Oud Calabar 6 15 N. 8 25 O. 38</p> <p>Oud Castille 41 55 N. 4 0 W. 27</p> <p>Oud Loosrecht 52 12 N. 5 5 O. 14</p> <p>Oud Valkenberg 50 51 N. 5 51 O. 17</p> <p>Oudablas 51 51 N. 4 43 O. 14</p> <p>Oudappelsga 52 58 N. 6 18 O. 15</p> <p>Oudaverreest 52 37 N. 6 22 O. 15</p> <p>Oudbeerland 51 49 N. 4 25 O. 14</p> <p>Ouddorp 51 48 N. 3 57 O. 14</p> <p>Oude Bahama Kan. 22 20 N. 77 20 W. 42</p> <p>Oude Biltzyl 53 18 N. 5 43 O. 15</p> <p>Oude Diep 52 47 N. 6 33 O. 15</p> <p>Oude IJsel 51 58 N. 6 16 O. 16</p> <p>Oude Maas 51 50 N. 4 25 O. 14</p> <p>Oude Rijn 52 5 N. 5 1 O. 14</p> <p>Oude Rijn 51 54 N. 6 2 O. 16</p> <p>Oude Wester Eems 53 31 N. 6 40 O. 15</p> <p>Oude Westfriesche Zee 52 45 N. 4 44 O. 14</p> <p>Oude Wetering 52 25 N. 6 11 O. 15</p> <p>Oude Wetering 51 52 N. 5 36 O. 16</p> <p>Oudega 52 59 N. 5 33 O. 15</p> <p>Oudehollpade 52 53 N. 6 3 O. 15</p> <p>Oudelande 51 24 N. 3 49 O. 17</p> <p>Oudemirdum 52 50 N. 5 31 O. 15</p> <p>Oudemirdumer Klif 52 48 N. 5 30 O. 15</p> <p>Oudenaarde 50 51 N. 3 36 O. 21</p> <p>Oudenbosch 51 4 N. 4 34 O. 16</p> <p>Oudendijk 52 36 N. 4 58 O. 14</p> <p>Oudendijke 51 43 N. 3 47 O. 17</p> <p>Oudenhoorn 51 49 N. 4 12 O. 14</p> <p>Oudeniedorp 52 42 N. 4 52 O. 14</p> <p>Oudenrijn 52 4 N. 5 5 O. 14</p> <p>Oudepekel 53 6 N. 7 0 O. 15</p> <p>Ouder Amstel 52 17 N. 4 55 O. 14</p> <p>Ouderkerk 51 55 N. 4 39 O. 14</p> <p>Ouderkerk 52 17 N. 4 54 O. 14</p> <p>Oudesschild 53 2 N. 4 20 O. 14</p> <p>Oudeschoot 52 55 N. 5 57 O. 15</p> <p>Oudestatenzijl 53 12 N. 7 12 O. 15</p> <p>Oudetonge 51 41 N. 4 14 O. 14</p> <p>Oudewater 52 1 N. 4 52 O. 14</p> <p>Oudewetering 52 12 N. 4 39 O. 14</p> <p>Oudgastel 51 34 N. 4 30 O. 16</p> <p>Oudheusen 51 42 N. 5 11 O. 16</p> <p>Oudhuizen 52 11 N. 4 54 O. 14</p> <p>Oudkarspel 52 42 N. 4 48 O. 14</p> <p>Oudorp 52 37 N. 4 46 O. 14</p> <p>Oudschoonebeek 52 40 N. 6 53 O. 15</p> <p>Oudshoorn 52 8 N. 4 40 O. 14</p> <p>Oudtshoorn 33 35 Z. 22 20 O. 39</p> <p>Oudvosmeer 51 33 N. 4 10 O. 17</p> <p>Oued-Igharghar 28 50 N. 6 39 O. 38</p> <p>Oued-Mia 30 0 N. 3 60 O. 38</p> <p>Ouetrupillan, Vulk. 39 30 Z. 71 40 W. 43</p> <p>Ougree 50 36 N. 5 33 O. 21</p> <p>Ouistraham 49 18 N. 0 18 W. 22</p> <p>Ouro 50 4 N. 6 9 O. 21</p> <p>Ouro Preto 22 25 Z. 43 40 W. 43</p> <p>Ourthe 50 22 N. 5 25 O. 21</p> <p>Ourse 54 0 N. 1 11 W. 23</p> <p>Ouse 52 19 N. 0 0 O. 23</p> <p>Out Skerries 60 26 N. 0 47 W. 23</p> <p>Ouwkerk 51 37 N. 3 57 O. 17</p> <p>Over-Betuwe 51 55 N. 5 45 O. 16</p> <p>Over-Veluwe 52 18 N. 5 50 O. 16</p> <p>Overassel 51 45 N. 5 48 O. 16</p> <p>Overdinkel 52 15 N. 7 2 O. 15</p> <p>Overflakke 51 43 N. 4 10 O. 14</p> <p>Overijsel 50 22 N. 6 30 O. 15</p> <p>Overijselsch Kan. 52 27 N. 6 16 O. 15</p> <p>Overschie 51 56 N. 4 26 O. 14</p> <p>Overslag 51 12 N. 3 51 O. 17</p> <p>Overtoom 52 21 N. 4 51 O. 14</p> <p>Overveen 52 23 N.</p>
---	--	---	--

Table with 2 columns: Name and coordinates. Includes entries like Painan, Paisley, Palton, Paiz do Vinho, Pajakoemboeh, Pak-hoi, Paka Ell., Pakantan, Pakka Pakka, Paknam, Pakomale, Palaboehan, Palaostom Meer, Palaoc Ell., Palaoc, Trog v., Palawan, Paleleh, Palembang, Palencia, Palermo, Palestina, Palik, Pallma, Paluri, Kaap, Palk's Str., Pallanza, Palma, Palma, Baai v., Palmas Ell., Palmas, Kaap, Palmerston, Palmerton, Palmi, Palmieken, Palmyra, Palmyra, Paloe, Paloe (R.), Paloebaai, Paloeu Riv., Palopo, Palos, Kaap, Palos de la Frontera, Pamangkat, Pamanoean-en, Pamielanden, Pambaoang, Pamekasan, Pami, Hoogland, Pampanoea, Pamplico Sound, Pamploa, Pampus, Panagia, Evangelistria, Panai, Panama, Panama (Ls.), Panama, Golf v., Panama, Isthmus v., Panandjoeng Baai, Panaro, Panaroean, Panataran, Panay, Pancova, Pandakan, Pandan, Pandan, Pandeglang, Panderma, Pandjang, Pandjang, Pandji, Pangani, Panggoel, Baai v., Pangkadjene, Pangkalanbrandan, Pangkalansoesoe, Pangkalpinang, Pangoroeran, Pangpang Baai, Pangradinan, Pangutarang, Panjaboengan, Pannerden, Pannerdensche Kanaal, Pantaitjerim, Pantar, Pantar, Str., Pantellaria, Panti, Pantoen, Pantijsim, Paoemotoe, Lage Ell., Papi, Papapoeil, Papat, Papeetj, Papekop, Papeburg, Papendrecht, Papoea Golf, Papoea Territorium, Papoea's, Paps of Jura, Para, Para Riv., Paracel Ell. en Riffen, Paradise, Paraguay, Paraguay (R.), Parahyba, Parahyba (Ls.), Parahyba (R.), Paraiso, Parakan, Paramaribo, Paramatta, Parameras de Molina, Parana, Parana (Ls.), Parana (R.), Paranaqua, Paranyba, Paranypanema, Parubitz, Pare, Parentis

Table with 2 columns: Name and coordinates. Includes entries like Parezno, Parepare, Parepare Baai, Paria, Golf v., Pariaman, Parigi, Parijs, Parima Geb., Parintins, Pariti, Parma, Parma (R.), Parnahyba, Parnahyba (R.), Parnassus, Parnu, Paron, Paros, Parregaster Meer, Parry Ell., Parry Kaap, Parseier Spitze, Parsoboeran, Partenkirchen, Partinico, Paru, Pasaman, Pasangkajoe, Pasartais, Pase, Pasadena, Paset, Pasir, Pasir (Ls.), Pasir (R.), Pasirgantung, Pasiriran, Pasirpangajaran, Pasman, Pasoendan, Pasoeroean, Pasoeroean (Ls.), Pasongsongan, Pass Thurn, Passage W., Passage a l'Outre, Passagente, Passarge, Passaro, Kaap, Passau, Passendale, Pasto, Pasvik Elf, Patagonie, Patagoniers, Patah, Patani, Patani, Paternoster Ell., Paterson, Paterswolde, Patl, Patientie, Str., Patjitan, Patjitan, Baai v., Patkol Geb., Patmos, Patna, Patos Lagune, Patras, Patras, Golf v., Patriek, Paturages, Pau, Pauillac, Paulo Affonso Val, Pauluspolder, Pavia, Pawan, Pawbowo, Paxos, Payer Spits, Pays de Bray, Pays de Dombes, Payta, Peace Riv., Peary Fjord, Peary Land, Pecos Riv., Pez, Pedro Miguel, Pedroengoe, Vallen, Pedrotallagalla, Peel Ell., Peene, Pegaden Baroe, Pegandon, Pegatan, Pegoe, Pegoe (Ls.), Pegoe, Golf v., Pegoe Yoma, Pei-ho, Peipus Meer, Peissenberg, Peize, Peizerdiep, Pekalongan, Pekalongan (Ls.), Pekan, Pekanbaroe, Pekel A, Pekeler Hoofddiep, Pekelmeer, Peking, Pelagosa Ell., Pelaihari, Pelalawan, Peleng Str., Pelerin, Pello, Pellworm, Pelly Riv., Peloponnesos, Pelotas, Pelusium, Pemalang, Pemalangiantar, Pematangoolok, Pematangsidaanik, Pematangtanah-djawa, Pempa Ell., Pemboeang, Pemboeang (R.)

Table with 2 columns: Name and coordinates. Includes entries like Pembroke, Pena Montanessa, Pena Negra, Pena Prieta, Pena Ubiña, Penalara, Pico de Peñas, Golf v., Peñas, Kaap, Peñas de Europa, Pendsjaab, Peneios, Pengalengan, Pengaron, Peniche, Penninisch Geb., Pennsylvania, Penobaan, Peñon de Velez, Pensacola, Pentadaktylon, Pentland Firth, Pentland Hills, Penty Baai, Penza, Penzance, Peoria, Peperbaai, Peperga, Peperkust, Pepl Sjan, Pepinster, Perbaeangan, Perdagangan, Perdamoean, Perda, Perdek, Pergamon, Perigueux, Perim, Perim Dagh, Perlak, Perm, Pernis, Pernaubuco, Pernaubuco (Ls.), Pernau, Perronne, Perpignan, Persante, Persepolis, Perte du Rhône, Perth, Perth, Pertuis d'Antioche, Pertuis Breton, Pertuis de Maumusson, Peru, Peruaansch-Chi-leensch Bekken, Perugia, Perzen, Perzië, Perzische Golf, Pesaro, Pescadores, Pescara, Peschiera, Pesens, Pesjajar, Peta, Petaji, Golf v., Petasj Tikwa, Peter den Grooten, Baai van, Peterborough, Peterhead, Peterhof, Petermann Spits, Peterwarden, Petit Croix, Petit Rhône, Petjie Helpe, Petjiangan, Peto, Petrokow, Petrolea, Petropaulowsk, Petropaulowsk, Petropaulowsk, Petrosawodski, Petrowsk, Petrowsk, Pestsjili, Golf v., Pestsjora Baai, Potten, Petzeck, Peureula, Peursum, Peusangan, Pewsum, Pfäfers, Pfaffikon, Pfalzheim, Pharsalos, Philadelphia, Philadelphie, Philippi, Philippinen, Philippinen-bekken, Philippinen-trog, Philippolis, Philippopel, Philipsburg, Pniilsdorp, Phoenix, Phoenix Ell., Piacenza, Pianosa, Piauhy, Piave, Picardië, Piccolo, Pichineha, Pico, Piemont, Pierre sur Haute, Pierre Pertuis, Piershil, Piesting, Piet Retief, Pieterburen

Table with 2 columns: Name and coordinates. Includes entries like Pietermaai, Pietermaritzburg, Pietersburg, Pieterzill, Pietrosos, Pietschker Berg, Pijnakker, Pikes Peak, Pikien Rio, Pilmeeer, Pilatus, Pilcomayo, Pilitza, Pillau, Pilsen, Pimba Kreek, Pin-jang, Pinang, Pinaja, Pinar, Pinar del Rio, Pindus Geb., Pine Creek, Pinega, Pinerolo, Ping-siang, Ping-yang, Pingjum, Pinheiro, Pini, Pinke Gat, Pinos, Pinrang, Pinsk, Pinzgau, Piombino, Piquetberg, Piraeus, Pirano, Pirna, Piroe, Piroe Baai, Pisa, Pisagua, Piseadera Baai, Pisco, Pistoja, Pisuerga, Pitearn, Pite Ell., Pitesti, Pitsanulak, Pitt Passage, Pittsburg, Pityusen, Piura, Piz de Beldonne, Piz Languard, Piz Linard, Piz Medel, Pjasma, Pjatorgsk, Pjawsoro, Piacentia, Piacentia Baai, Plasencia, Platea, Platte Riv., Platten Meer, Plauen, Plauer Kan., Pleiades, Pleisse, Plessur, Plettenberg Baai, Pleven, Ploërmel, Ploesti, Plomb du Cantal, Ploso, Plouha, Plowdiw, Plozk, Plymouth, Plymouth, Plymmon, Pizen, Pnom-Penh, Po, Po di Levante, Po di Tolle, Po di Volano, Po jang Meer, Pöchlarn, Podgorica, Podgorze, Podolli, Poe Atoeat, Poederoien, Poedjon, Poeger koelon, Poegeran, Poelau Ai, Poelau Banggai, Poelau Bangka, Poelau Baroal, Poelau Bawal, Poelau Bawean, Poelau Biaro, Poelau Bisa, Poelau Boeton, Poelau Breuh, Poelau Conдор, Poelau Damar, Poelau Deli, Poelau Djamma, Poelau Dobo, Poelau Gago, Poelau Gabo, Poelau Gebe, Poelau Genteng, Poelau Hiri, Poelau Kabaena, Poelau Kambang, Poelau Kangean, Poelau Karimata, Poelau Krakatau, Poelau Laeet, Poelau Lembeh, Poelau Lifa-ma-toelah, Poelau Maja, Poelau Majo, Poelau Mandelika, Poelau Mandoel, Poelau Manoei

Table of geographical locations under 'POE' with columns for location name, coordinates, and a reference number.

Table of geographical locations under 'REGISTER' with columns for location name, coordinates, and a reference number.

Table of geographical locations under 'RAD' with columns for location name, coordinates, and a reference number.

Table of geographical locations under 'RAD' with columns for location name, coordinates, and a reference number.

Q.

Table of geographical locations under 'Q' with columns for location name, coordinates, and a reference number.

Table of geographical locations under 'Q' with columns for location name, coordinates, and a reference number.

Table of geographical locations under 'Q' with columns for location name, coordinates, and a reference number.

Table of geographical locations under 'Q' with columns for location name, coordinates, and a reference number.

R.

Table of geographical locations under 'R' with columns for location name, coordinates, and a reference number.

Table of geographical locations under 'R' with columns for location name, coordinates, and a reference number.

Table of geographical locations under 'R' with columns for location name, coordinates, and a reference number.

Table of geographical locations under 'R' with columns for location name, coordinates, and a reference number.

RAE

REGISTER

RYT

		BLAD			BLAD			BLAD			BLAD
Raetische Alpen	46 40 N. 10 0 O.	18	Rengasdengklok	6 10 Z. 107 18 O.	34	Rio Grande	18 30 Z. 65 30 W.	43	Ronese	50 46 O. 3 36 O.	12
Ragaz	47 1 N. 9 30 O.	21	Rengat	0 23 Z. 102 34 O.	36	Rio Grande del Norte	29 30 N. 101 0 W.	40	Rongkob	8 11 Z. 110 47 O.	34
Ragoeng	7 10 Z. 113 8 O.	34	Renkum	51 58 N. 5 43 O.	16	Rio Grande do Norte	5 30 Z. 37 0 W.	43	Rongo de Manse-riche	4 15 Z. 77 25 W.	43
Ragusa	42 39 N. 13 8 O.	24	Rennes	48 7 N. 1 44 W.	22	Rio Grande do Sul	35 0 Z. 40 0 W.	1	Rönne	55 7 N. 14 45 O.	26
Rahang	16 55 N. 99 7 O.	33	Reno	44 32 N. 12 0 O.	28	Rio Grande de Santiago	21 40 N. 105 10 W.	40	Ronse	50 46 N. 3 36 O.	21
Rainac	8 11 Z. 113 36 O.	34	Reno	39 31 N. 119 45 W.	42	Rio Grande do Sul (Ls.)	32 0 Z. 52 15 W.	43	Rood Bekken	30 0 N. 106 30 O.	32
Raja	2 15 Z. 101 29 O.	36	Renswoude	52 4 N. 5 32 O.	14	Rio Grande de Sul	28 30 Z. 53 0 W.	43	Roode Klif	52 51 N. 5 23 O.	15
Rakioera	47 0 Z. 167 55 O.	45	Republican Riv.	40 9 N. 101 10 W.	42	Rio Grande de Sul (Ls.)	28 30 Z. 53 0 W.	43	Roode Main	50 0 N. 11 30 O.	19
Raleigh	35 52 N. 78 35 W.	42	Republiek	5 33 N. 55 14 W.	44	Rio Grande de Sul (Ls.)	28 30 Z. 53 0 W.	43	Roode Rivier	23 0 N. 103 20 O.	33
Raleigh Vallen	4 44 N. 56 15 W.	44	Berak	4 55 N. 101 0 O.	38	Rio Grande de Sul (Ls.)	28 30 Z. 53 0 W.	43	Roode Rivier	34 50 N. 100 0 W.	40
Ralik Eil.	9 0 N. 167 0 O.	45	Raschen-Scheideck	46 50 N. 10 32 O.	21	Rio Grande de Cagayan	18 25 N. 121 35 O.	33	Roode Rivier	49 30 N. 97 15 W.	40
Rambi poedji	8 11 Z. 113 36 O.	34	Resina	40 48 N. 14 21 O.	28	Rio Grande de Cagayan	18 25 N. 121 35 O.	33	Roode Toren Pas	45 32 N. 24 14 O.	24
Rambla Sangonera	37 42 N. 1 32 W.	27	Resol	37 12 N. 49 58 O.	32	Rio Grijalva	18 0 N. 93 40 W.	40	Roode Vaart	51 37 N. 4 37 O.	16
Rambouillet	48 38 N. 1 50 O.	22	Resolution	61 7 N. 113 20 W.	41	Rio Guayabero	2 40 N. 73 0 W.	40	Roode Zee	20 0 N. 39 0 O.	38
Rameswaram	9 10 N. 79 15 O.	32	Retranchement	51 21 N. 3 20 O.	17	Rio de Janeiro	23 0 Z. 43 30 W.	43	Roodebeek	51 0 N. 5 55 O.	17
Ramilles	50 38 N. 4 55 O.	21	Réunion	21 0 Z. 56 0 O.	39	Rio de Janeiro (Ls.)	22 0 Z. 42 30 W.	43	Roodeschol	53 25 N. 6 45 O.	15
Ramle	31 56 N. 34 51 O.	30	Réus	41 9 N. 1 8 O.	27	Rio Mexcala	18 0 N. 102 0 W.	40	Roompot	51 36 N. 3 32 O.	17
Ramleh	31 14 N. 29 57 O.	38	Reuss	47 17 N. 8 23 O.	21	Rio das Mortes	15 0 Z. 54 40 W.	43	Roön	51 51 N. 4 26 O.	14
Rammelbeek	52 23 N. 7 5 O.	15	Reuzel	51 21 N. 5 11 O.	16	Rio Negro	0 20 Z. 63 40 W.	43	Roostoren	2 0 Z. 134 10 O.	33
Ramoth	32 38 N. 36 1 O.	30	Reuzel (R.)	51 30 N. 5 13 O.	16	Rio Negro	39 20 Z. 66 40 W.	43	Roptazij	51 5 N. 5 48 O.	17
Rampoer	28 46 N. 79 8 O.	32	Reuzen Geb.	50 50 N. 15 50 O.	19	Rio de Oro (Ls.)	23 30 N. 16 0 W.	39	Roquefort	53 12 N. 5 26 O.	15
Ramsdgate	51 18 N. 1 24 O.	23	Reval	59 27 N. 24 44 O.	25	Rio de Oro (Ls.)	23 30 N. 15 0 W.	39	Röraas	4 40 N. 3 0 O.	22
Ramsö Fjord	63 30 N. 8 20 O.	26	Revilla Gigedo Eil.	18 50 N. 111 15 W.	40	Rio Pampanga	15 0 N. 120 50 O.	33	Röraas	62 35 N. 11 20 O.	26
Ran	24 0 N. 70 0 O.	30	Reyes	14 0 Z. 67 50 W.	43	Rio Panuco	21 30 N. 100 0 W.	40	Rorae	5 42 N. 55 3 W.	44
Randers	56 29 N. 10 4 O.	26	Reykjavik	64 9 N. 21 50 W.	26	Rio Para	1 0 Z. 48 0 W.	43	Roraima	5 10 N. 60 40 W.	44
Randers Fjord	56 38 N. 10 20 O.	26	Rezat	49 18 N. 10 35 O.	19	Rio de la Plata	34 30 Z. 57 0 W.	43	Rorkesdrift	28 20 Z. 30 30 O.	39
Randsel	53 33 N. 6 48 O.	15	Rezvaya	42 5 N. 27 30 O.	29	Rio San Juan	25 50 N. 102 20 W.	40	Rorschach	47 29 N. 9 29 O.	21
Randseigat	53 32 N. 6 42 O.	15	Rhaeto-Romanen	24 35 N. 10 25 O.	39	Rio San Juan	37 16 N. 110 20 W.	42	Rös Vand	66 0 N. 14 0 O.	26
Rangkasbitoeng	6 22 Z. 106 13 O.	34	Rhat	47 4 N. 9 47 O.	21	Rio San Juan	4 20 N. 77 40 W.	43	Rosario	33 0 Z. 61 0 W.	43
Rangoon	16 47 N. 96 15 O.	32	Rhätikon	51 50 N. 6 41 O.	16	Rio de San Juan	18 49 N. 95 42 W.	42	Rosas	42 16 N. 3 10 O.	27
Rangoon (R.)	16 30 N. 96 20 O.	33	Rhede	52 20 N. 7 26 O.	20	Rio Segovia	14 0 N. 85 20 W.	40	Rosas, Bocht v.	42 16 N. 3 10 O.	27
Raniganj	23 32 N. 87 14 O.	33	Rheine	47 33 N. 7 42 O.	21	Rio Sonora	28 55 N. 111 40 W.	42	Rosciff	48 45 N. 3 58 W.	22
Ransdorp	52 23 N. 5 0 O.	14	Rheinwaldhorn	46 30 N. 9 3 O.	21	Rio Sorraia	38 56 N. 8 36 W.	27	Rosen Thal	40 33 N. 14 15 O.	18
Rantau	2 55 Z. 115 9 O.	37	Rheinfeldten	47 33 N. 7 42 O.	21	Rio Tinto	37 20 N. 6 44 W.	27	Rosenheim	47 52 N. 12 8 O.	20
Rantaupandjang	3 43 N. 98 48 O.	36	Rheinwaldhorn	46 30 N. 9 3 O.	21	Rio Usumacinta	18 47 N. 92 28 W.	42	Rosenlauf Bad	46 41 N. 8 9 O.	21
Rantepao	3 0 Z. 119 57 O.	37	Rheydt	51 10 N. 6 27 O.	21	Rio Yaqui	27 50 N. 110 0 W.	40	Rosette	31 21 N. 30 24 O.	39
Rantjaekkek	6 57 Z. 107 45 O.	34	Rhin Kanaal	52 48 N. 12 22 O.	19	Rio Yabua	1 50 Z. 78 40 W.	43	Rosette, Mond v.	31 29 N. 30 19 O.	38
Raeo	0 37 N. 100 0 O.	36	Rhinns of Galloway	54 50 N. 5 0 W.	23	Rio Yabua	1 50 Z. 78 40 W.	43	Rosevelt Piek	3 23 N. 55 13 W.	44
Rapa	27 0 Z. 144 30 W.	4	Rhode Island	41 40 N. 71 30 W.	42	Rio Yabua	1 50 Z. 78 40 W.	43	Rosingain	4 36 Z. 130 4 O.	33
Rapallo	3 58 Z. 119 47 O.	37	Rhodesia	15 30 Z. 30 0 O.	39	Rio Kioe Eil.	27 0 N. 127 0 O.	32	Roskilde	55 38 N. 12 5 O.	36
Rapang	3 58 Z. 119 47 O.	37	Rhodope Geb.	41 23 N. 24 20 O.	29	Rio Kioe Trog	22 30 N. 129 0 O.	1	Rosmalen	51 42 N. 5 24 O.	16
Rapenburg	51 19 N. 3 56 O.	17	Rhodos	36 26 N. 28 15 O.	29	Rioja	11 37 N. 72 55 W.	43	Ross Berg	47 5 N. 8 34 O.	21
Rappannahoc	38 23 N. 77 50 W.	41	Rhodos (Eil.)	36 10 N. 28 0 O.	29	Riojoen	38 55 N. 121 5 O.	32	Rossitten	55 8 N. 20 52 O.	20
Rapperswyl	47 14 N. 8 43 O.	21	Rhön	50 25 N. 10 0 O.	19	Rion	42 7 N. 42 10 O.	25	Rossland	49 2 N. 117 33 W.	41
Raron	Bijk. 18		Rhondda	51 39 N. 3 30 W.	23	Riouw	1 5 N. 104 30 O.	33	Rosslare Harbour	52 15 N. 6 22 W.	23
Rarotonga	20 45 Z. 159 45 W.	4	Rhône	46 15 N. 7 27 O.	21	Riouw, Str.	1 0 N. 104 15 O.	36	Rossum	51 47 N. 5 21 O.	18
Ras Addar	37 0 N. 11 10 O.	28	Rhône Gletsjer	46 37 N. 8 24 O.	21	Ripen	55 20 N. 8 48 O.	26	Rossum	52 21 N. 6 56 O.	15
Ras Benas	24 0 N. 35 35 O.	38	Rhône-Rijn-Kan.	48 0 N. 7 34 O.	22	Ripoll	42 10 N. 2 10 O.	27	Röst	67 25 N. 12 15 O.	26
Ras Dasjen	13 10 N. 38 10 O.	38	Rhuphia	37 37 N. 31 26 O.	29	Risson le Zion	31 58 N. 34 47 O.	30	Rostock	54 7 N. 12 7 O.	20
Ras Hafoen	10 20 N. 51 25 O.	38	Ria de Arosa	42 30 N. 8 56 W.	27	Riss	48 6 N. 9 47 O.	18	Rostow	47 15 N. 39 32 O.	25
Ras Mohammed	27 41 N. 34 17 O.	38	Ria de Cedeira	Krt. VII 7		Rittem	51 27 N. 3 36 O.	17	Roswinkel	52 50 N. 7 2 O.	15
Rasenu	48 38 N. 20 32 O.	24	Ria de Corubion	Krt. VII 7		Riva	45 55 N. 10 51 O.	28	Rosyth	56 2 N. 3 28 W.	23
Rassen	51 30 N. 3 23 O.	17	Ria de la Coruna	Krt. VII 7		Riversdale	34 10 Z. 21 16 O.	39	Roth Kreuz	47 7 N. 8 27 O.	18
Rastadt	48 53 N. 8 10 O.	20	Ria de Foz	Krt. VII 7		Riverside	29 55 Z. 29 40 O.	39	Rotherham	53 24 N. 1 23 W.	23
Rastegaisa	69 55 N. 26 25 O.	26	Ria de Muros y Noya	42 43 N. 9 0 W.	27	Riviera	33 0 Z. 145 20 O.	45	Rothhaar Geb.	51 0 N. 8 10 O.	19
Rat Portage	49 40 N. 94 30 W.	41	Ria de Navia	Krt. VII 7		Riviera, Fransche	43 15 N. 7 20 O.	22	Rothhorn	46 5 N. 7 40 O.	21
Ratak Eil.	9 0 N. 172 0 O.	45	Ria de Pontevedra	42 20 N. 8 50 W.	27	Riviera di Levante	44 16 N. 9 24 O.	28	Roti	10 45 Z. 123 0 O.	33
Ratatotok	0 56 N. 124 42 O.	37	Ria de Rivadeo	Krt. VII 7		Riviera di Ponente	43 56 N. 8 9 O.	28	Roti, Str.	10 25 Z. 123 30 O.	33
Rathenow	52 39 N. 12 18 O.	20	Ria de S. Marta	Krt. VII 7		Rixhöft	64 51 N. 18 20 O.	19	Rotoema	12 25 Z. 177 5 O.	46
Rathlin	55 17 N. 6 13 W.	23	Ria de Vigo	42 10 N. 8 50 W.	27	Rizzuto, Kaap	38 54 N. 17 7 O.	28	Rotsgebergte	45 0 N. 107 10 W.	40
Ratibor	50 7 N. 18 10 O.	20	Ria de Vivero	48 22 N. 7 37 W.	22	Rjassan	54 41 N. 39 38 O.	25	Rotte	51 58 N. 4 32 O.	14
Ratum	51 58 N. 6 49 O.	16	Ribas	42 17 N. 2 8 O.	27	Rjask	53 49 N. 40 2 O.	25	Rottenmann	47 31 N. 14 24 O.	18
Rauhe Alb	48 30 N. 9 30 O.	19	Ribben	51 53 N. 4 0 O.	14	Rjukanfos	59 52 N. 8 25 O.	26	Rotterdam	51 55 N. 4 30 O.	14
Rauma Eil.	62 25 N. 8 0 O.	26	Ribe	Krt. I 7		Roanoke	37 20 N. 79 58 W.	41	Rottevalle	53 8 N. 6 6 O.	15
Rauwerd	53 5 N. 5 45 O.	15	Rible	53 52 N. 2 26 W.	23	Roanoke Riv.	37 10 N. 79 30 W.	40	Rottumer Plaai	53 32 N. 6 28 O.	15
Rauwerderhem	53 4 N. 5 45 O.	15	Riberaita	10 50 Z. 66 30 W.	43	Roba el Onali	20 0 N. 50 0 O.	30	Rottumeroog	53 32 N. 6 32 O.	15
Ravenna	44 26 N. 12 12 O.	28	Richelleu	47 3 N. 0 18 O.	22	Robeson Kan.	82 30 N. 61 0 W.	40	Rouaan	49 27 N. 1 7 O.	22
Ravensberg	47 48 N. 9 36 O.	20	Richmond	31 25 Z. 24 0 O.	39	Robson Peak	53 10 N. 118 30 W.	40	Roubaix	50 44 N. 3 14 O.	22
Ravensstein	51 47 N. 5 41 O.	16	Richmond	37 30 N. 77 30 W.	42	Roc d'Enfer	46 11 N. 6 36 O.	21	Roufflar Riv.	0 3 Z. 137 0 O.	33
Rawa Besar	6 55 Z. 110 57 O.	34	Richmond	37 30 N. 77 30 W.	42	Roca, Kaap da	38 46 N. 9 30 W.	27	Roulers	50 58 N. 3 7 O.	21
Rawa Gede	6 25 Z. 108 0 O.	34	Richthofen Geb.	39 0 N. 99 0 O.	30	Rochedale	53 37 N. 2 9 W.	23	Roussillon	42 34 N. 2 40 O.	22
Rawa Lakhok	7 25 Z. 108 35 O.	34	Ridderkerk	51 52 N. 4 37 O.	14	Ried	45 14 N. 7 4 O.	18	Rouven	52 36 N. 6 11 O.	15
Rawa Mlangi	7 3 Z. 112 8 O.	34	Rideau Kanaal	44 30 N. 76 15 W.	42	Ried	45 14 N. 7 4 O.	18	Rouxville	30 25 Z. 26 53 O.	39
Rawa Pening	7 20 Z. 110 25 O.	34	Ridderkerk	51 52 N. 4 37 O.	14	Riel	51 31 N. 5 3 O.	16	Rove Kanaal	43 35 N. 5 12 O.	18
Rawa Proah	7 30 Z. 108 48 O.	34	Rideau Kanaal	44 30 N. 76 15 W.	42	Ries	48 50 N. 10 80 O.	19	Tunnel	43 35 N. 5 12 O.	18
Rawa ruska	50 15 N. 23 36 O.	24	Rideau Kanaal	44 30 N. 76 15 W.	42	Riesa	51 19 N. 13 16 O.	20	Rovereto	45 55 N. 11 3 O.	28
Rawa Tjibeurem	7 35 Z. 108 50 O.	34	Rietfontein	22 0 Z. 21 0 O.	39	Rietfontein	22 0 Z. 21 0 O.	39	Rovigno	45 5 N. 13 38 O.	23
Rawal Pindi	33 42 N. 73 5 O.	32	Rietveld	52 5 N. 4 50 O.	16	Rietfontein	22 0 Z. 21 0 O.	39	Rovigo	45 8 N. 11 48 O.	28
Rawas	2 43 Z. 102 20 O.	36	Riffel	46 0 N. 7 45 O.	21	Riifl	46 0 N. 7 45 O.	21	Rovoema	11 15 Z. 38 0 O.	38
Rax Alpen	47 40 N. 15 40 O.	18	Riifl	46 0 N. 7 45 O.	21	Riifl	46 0 N. 7 45 O.	21	Rowno	50 38 N. 26 18 W.	23
Razgrad	43 31 N. 26 32 O.	29	Riifl	46 0 N. 7 45 O.	21	Riifl	46 0 N. 7 45 O.	21	Royal Kanaal	53 31 N. 7 20 W.	25
Ré	46 12 N. 1 30 W.	22	Riifl	46 0 N. 7 45 O.	21	Riifl	46 0 N. 7 45 O.	21	Royan	45 40 N. 1 4 W.	22
Reading	51 25 N. 0 58 W.	23	Riifl	46 0 N. 7 45 O.	21	Riifl	46 0 N. 7 45 O.	21	Rozenburg	51 54 N. 4 15 O.	14
Reading	40 26 N. 75 50 W.	42	Riifl	46 0 N. 7 45 O.	21	Riifl	46 0 N. 7 45 O.	21	Rozendaal	51 31 N. 4 30 O.	16
Reale	40 52 N. 14 19 O.	28	Riifl	46 0 N. 7 45 O.	21	Riifl	46 0 N. 7 45 O.	21	Rozendaal	52 0 N. 5 59 O.	18
Reanne	46 4 N. 4 5 O.	22	Riifl	46 0 N. 7 45 O.	21	Riifl	46 0 N. 7 45 O.	21	Rshev	56 15 N. 34 15 O.	25
Reccina	45 23 N. 14 26 O.	18	Riifl	46 0 N. 7 45 O.	21	Riifl	46 0 N. 7 45 O.	21	Ruapehu	39 19 Z. 175 39 O.	45
Rechterdiep	52 5 N. 5 51 O.	15	Riifl	46 0 N. 7 45 O.	21	Riifl	46 0 N. 7 45 O.	21	Rubicon	44 8 N. 12 30 O.	28
Recife	8 0 Z. 35 0 W.	43	Riifl	46 0 N. 7 45 O.	21	Riifl	46 0 N. 7 45 O.	21	Rüdersdorf	52 29 N. 13 51 O.	

S.

Table of names and numbers under the 'SAA' column, including entries like Saadang, Saale, Saane, Saar, Saarb, Saarg, Saarl, Saaz, Saba, Sabadell, Sabaki, Sabang, Sabanilla, Sabara, Sabbonello, Sabia, Sabine, Sabine City, Sabirivier, Sable Kaap, Sable Eil., Saehalin, Saeking, Sacramento, Sacramento (R.), Sadvia, Sado, Sado, Sado (R.), Safed, Saging, Sagan, Saginaw, Sagres, Sagunay Riv., Sagunto, Sahara, Sahoeil-plat., Saibi, Saída, Sainitz, Saigon, Saima Kan., Saima Meer, Saintonge, Saira, Sairasu, Saisan Meer, Sajama Plek, Sajanih Geb., Sajo, Saka, Sakai, Sakalava's, Saksen, Saksen, Saksen (Volksst.), Sal, Sala, Sala-y-Gomez, Salabangka Eil., Saladilla, Salado, Salado, Salajar, Salajar, Str., Salam, Salamanka, Salamis, Salang, Salatiga, Salawati, Sale, Saleh, Saleh, Saleh, Baai v., Saleh, Str., Salem, Salem, Salem, Salerno, Salero, Golf v., Salda, Salmbau, Salina Cruz, Salinas, Saline, Salis, Salisbury, Salisbur, Salisbur, Salisbur Plain, Salkaria, Salland, Salmon, Salo, Saloeen, Salomons Eil., Saloniki, Saloniki, Goif v., Salsette, Salso, Salt Lake City, Salta, Salten Fjord, Salthorn, Saltillo, Saluzzo, Salza, Salza, Salzach, Salzberger, Salzburg, Salzburg (Ls.), Salzburger Alpen, Salzammergut, Salzwedel, Sam-sioei, Samaden, Samar, Samara, Samara (R.), Samaria, Samaria (Ls.), Samarinda, Samark, Samarkand

Table of names and numbers under the 'BLAD' column, including entries like Samarowsk, Samate, Samballoeng, Samballoeng (Ls.), Sambas, Sambas (R.), Sambeek, Samboe, Sambor, Sambre, Samland, Samle Fjord, Samoa Eil., Samoën, Samoëns, Samoëden, Samoëden Schier-eiland, Samos, Samosir, Samothraki, Sampang, Sampangmangio, Kaap, Sampara, Sampa del Sacramento, Sampit, Sampit (Ls.), Sampit (R.), Samsó, Samsó Belt, Samsóen, Samson Dagh, Samy, San, San Ambrosio, San Antão, San Antonio, San Antonio, San Antonio, San Antonio, Kaap, San Augustin, Kaap, San Bernardino, San Bernardino, San Blas, San Carlos de la Rapita, San Cristobal, San Cristoval, San Diego, San Diego, Kaap, San Fernando, San Francisco, San Francisco, Kaap, San Francisco (R.), San Giorgio, San Giorgio a Cremano, San Giovanni di Medua, San Giuseppe, San-hsing, San José, San José, San Juan, San Juan, San Juan, San Juan Bautista, San Juan de Fuca, San Juan Mounts, San Juan del Morte, San Juan Riv., San Juan del Sur, San Lucar de Barameda, San Luis, San Luis Potosi, San Marino, San Martin de Provensals, San Matias Baai, San Miguel, San-moen Baai, San Nicolao, San Nicolas, San Nicolas, San Paulo de Loanda, San Pedro, San Pedro, San Pietro, San Remo, San Roque, Kaap, San Salvador, San Salvador, San Salvador (Eil.), San Salvador (Ls.), San Sebastiaan, San Sebastiaan, Baai, San Sebastiano, San Stefano, San Thiago, San Thomé, San Thomé (Eil.), San Valentin, Sanaga, Sanaga, Sand Spitze, Sandakan, Sandarbans, Sandelhout Eil., Sandó, Sandomier, Sandwich Eil., Sandwich Eil., Sandwich Groep, Sandwich Haven, Sandy Hook, Sandy Kaap, Sanga

Table of names and numbers under the 'BLAD' column, including entries like Sangasanga, Sanggar, Sanggaranagoeng, Sanggau, Sangthe Eil., Sangkapoera, Sangkoellrang, Baai, Sangro, Sankoeeroe, Sann, Sanpo, Sansandig, Santa Anastasia, Santa Barbara, Santa Barbara Eil., Santa Barbara Kan., Santa Catharina, Santa Clara, Santa Cruz, Santa Cruz, Santa Cruz (Eil.), Santa Cruz Eil., Santa Cruz de la Sierra, Santa Eufemia, Golf v., Santa Eugenia, Kaap, Santa Fé, Santa Fé, Santa Isabel, Santa Lucia, Santa Maria di Leuca, Kaap, Santa Marta, Santa Maura, Santa Monica, Santa Rosa, Santa Rosa Baai, Santander, Santarem, Santarem, Santarem Kan., Santie, Santerno, Santi Spiritus, Santiago, Santiago de Compostela, Santiago de Cuba, Santiago del Estero, Santo Domingo, Santo Tomas, Santorini, Santos, Santpoort, São Joaquim, São Lourenco, São Luiz, São Paulo, São Paulo (Ls.), São Vicente, Kaap, Saesoe, Saône, Saporoea, Saporoea (Eil.), Sapi, Str., Sappemeer, Sapporo, Sar Dagh, Sara Kreek, Sarafsjan, Saragossa, Sarajevo, Saramacea Riv., Sarangal Baai, Saratoga, Saratow, Sarca, Sardinië, Sardinië Zee, Sarepta, Sargans, Sariki, Sarjektjakko, Sark, Sãna, Sarnen, Sarnen Meer, Sarolangoen, Saron Viakte, Saros, Golf v., Sarpsborg, Sarre, Sarrebourg, Sarreguemines, Sarthe, Sarviz Kan., Sary-soe, Sas van Gent, Sasa, Sasak, Sasebo, Saskatchewan, Saskatchewan (R.), Saskatoon, Sassandra, Sassari, Sassenheim, Sassiniz, Sassoelo, Satano, Kaap, Sater Land, Saters-dal, Satladsj, Satoei, Sattelhorn, Sau, Sauer, Sauerland, Sault S. Marie, Saumur, Saurenstoeck, Sauwerd

Table of names and numbers under the 'BLAD' column, including entries like Savaii, Savaneta, Savannah, Savannah Riv., Save, Saverne, Savoje, Savona, Savonet, Savoische Alpen, Sawaai, Sawaai Baai, Sawahloento, Sawatch Bergen, Sawoe, Sawoe Zee, Say, Sazawa, Seapa Flow, Scarba, Scarborough, Scarpanto, Scarpe, Seaw Fell, Seesaplana, Schaaik, Schaar van Waarde, Schaarbeek, Schaarlo, Schaarsbergen, Schasberg, Schächen Thal, Schafberg, Schaffhausen, Schaffhausen (Ls.), Schagen, Schagerbrug, Schalkwijk, Schalkwijksehe Wetering, Schandau, Schardam, Scharmmer, Scharnegoutum, Schassburg, Schaumburg-Lippe, Scheemda, Scheinige Platie, Scheide, Schellingwoude, Schellinkhout, Schelluink, Schennitz, Schenkenschans, Schermer, Schermerhorn, Scherpenisse, Scherpenzeel, Scheul, Scheur, Scheuringen, Schie, Schiebroek, Schiedam, Schieland, Schiermonnikoog, Schiermonnikoog (Eil.), Schlieuwenhorst, Schijndel, Schild, Schildmeer, Schildpad Eil., Schildpad Eil., Schildpaddenbaai, Schildwolde, Schiltthorn, Schimmert, Schin op Geul, Schinnen, Schinveld, Schio, Schipbeek, Schiphoi, Vliegterrein, Schippluden, Schippers Eil., Schladenburg, Schlawe, Schlei, Schlettstadt, Schlüsselburg, Schmolnitz, Schneeburg, Schneekoppe, Schneidemühl, Schneifel, Schober, Schober Pas, Schokland, Scholtens Kanaal, Schoondijke, Schoonbecker Diep, Schoonhoven, Schoonoord, Schoonrewoerd, School, Schore, Schorster Rijn, Schoten, Schoterland, Schoterlandse Compagnonsvaart, Schotland, Schotsche Hooglanden, Schottegat, Schouten Eil., Schouwen, Schouwenbank (Lichtschip), Schrankogel, Schreckhorn, Schruins, Schuifendiep, Schulpegat

Table listing names and coordinates (e.g., Schuls, Schwaner Geb., Schwansen, Schwarzenburg) with columns for latitude and longitude.

Table listing names and coordinates (e.g., Seremban, Seres, Sereth, Sereth, Seretto, Passo del) with columns for latitude and longitude.

Table listing names and coordinates (e.g., Sierra de Guadarama, Sierra de Guadalupe, Sierra de Guara, Sierra de Gudar) with columns for latitude and longitude.

Table listing names and coordinates (e.g., St. Bernardin, St. Bernardina, St. Brieuc, St. Cantian) with columns for latitude and longitude.

Main table listing names and numbers under columns SIP, REGISTER, and STR. Includes sub-headers like 'BLAD' and 'Bijk.' for various entries.

Table with columns for location names and coordinates (BLAD). Includes entries like Strijen, Strijensas, Strooma, etc.

Table with columns for location names and coordinates (BLAD). Includes entries like Sudbury, Suderö, Sudeten, Suez, etc.

Table with columns for location names and coordinates (BLAD). Includes entries like Suriname, Suriname Riv., Susa, Susqueana, etc.

Table with columns for location names and coordinates (BLAD). Includes entries like Swinemünde, Swir, Sybaris, Ruine v., etc.

T.

Table with columns for location names and coordinates (BLAD). Includes entries like Ta-köe, Ta-kow, Ta-li, Ta-Pa-Sjan, Taag, Taal, Tabalong, etc.

Table with columns for location names and coordinates (BLAD). Includes entries like Tamina, Tamins, Tamise, Tamme Kametja, Tammesfors, etc.

Table with columns for location names and coordinates (BLAD). Includes entries like Tandjoengpoera, Tandjoengpriok, Tandjoengradja, etc.

Table with columns for location names and coordinates (BLAD). Includes entries like Tayabas, Tebah, Tebtingggi, Tebtinggi, etc.

	BLAD
Ternaard	53 23 N. 5 57 O. 15
Ternate	1 49 N. 127 24 O. 33
Ternate (Eil.)	1 49 N. 127 24 O. 33
Terneuzen	51 20 N. 3 47 O. 17
Terni	42 35 N. 12 40 O. 28
Terpenija Baai	48 0 N. 144 0 O. 30
Terracina	41 17 N. 13 17 O. 28
Terre Haute	39 30 N. 87 27 W. 42
Terrible Bank	37 6 N. 12 50 O. 28
Terror Bair	67 30 N. 34 0 W. 41
Terschelling	Bijk. 14
Terschellingbank (Lichtschip)	53 25 N. 4 53 O. 13
Terschellinger Wad	Bijk. 14
Tervueren	50 50 N. 4 30 O. 21
Terwispel	53 1 N. 6 2 O. 15
Terwolde	52 16 N. 6 0 O. 16
Terwoldsche Wetering	52 17 N. 6 5 O. 16
Terzigno	40 48 N. 14 30 O. 28
Teschchen	49 46 N. 18 34 O. 24
Tessin	49 46 N. 18 34 O. 24
Tessin Alpen	46 20 N. 8 30 O. 18
Tessino	46 16 N. 8 45 O. 21
Tessino (R.)	46 29 N. 8 28 O. 21
Tessel	Bijk. 14
Tesselstroom	Bijk. 14
Testa, Kaap	41 16 N. 9 8 O. 28
Tet	42 44 N. 3 4 O. 22
Tetas de Viana	40 42 N. 2 32 W. 27
Tete	16 15 Z. 33 27 O. 39
Tête à l'Ane	46 0 N. 6 46 O. 21
Teteringen	51 36 N. 4 51 O. 16
Tetica	37 14 N. 2 33 W. 27
Tetschen	50 48 N. 14 17 O. 24
Teulada, Kaap	38 54 N. 8 40 O. 28
Teutoburger Woud	52 10 N. 8 0 O. 19
Texas	31 30 N. 99 0 W. 42
Teyde, Pico de	28 25 N. 16 18 W. 38
Thaddeus Eil.	76 0 N. 144 0 O. 31
Thaingen	47 45 N. 8 44 O. 21
Thanh-hoa	19 45 N. 105 40 O. 33
Tharsis	37 35 N. 7 7 W. 27
Thasos	40 40 N. 24 40 O. 29
Thaya	48 50 N. 16 8 O. 24
Thayetmyo	19 15 N. 95 15 O. 32
The Bottom	Krt. E 44
The Needles	49 30 N. 166 0 O. 4
The Snares	53 30 N. 9 50 W. 23
The Twelve Pins	51 0 N. 0 10 W. 23
The Weald	38 20 N. 23 20 O. 29
Thebe	25 44 N. 32 43 O. 39
Thebe, Ruine v.	51 40 N. 1 40 W. 23
Theems	23 25 N. 97 50 O. 33
Theinni	47 30 N. 20 30 O. 24
Theiss	5 50 Z. 42 50 W. 43
Therzina	Bijk. 18
Thermen	37 25 N. 24 27 O. 29
Thermia	38 48 N. 22 40 O. 29
Thermopylae	39 25 N. 22 20 O. 29
Thessalië	46 44 N. 6 36 O. 21
Thiele	49 52 N. 3 40 O. 21
Thierache	49 23 N. 6 10 O. 22
Thionville	56 58 N. 8 40 O. 26
Thlsted	16 35 N. 117 35 O. 33
Thoean-an	55 0 Z. 5 0 O. 4
Thompson	46 22 N. 6 29 O. 21
Thonon	51 1 N. 13 34 O. 20
Thorand	53 2 N. 18 36 O. 20
Thorn	62 1 N. 6 47 W. 26
Thorsavn	51 4 N. 3 6 O. 21
Thouront	42 0 N. 26 0 O. 29
Thraëti	4 49 N. 2 8 W. 38
Three Points, Kaap	46 45 N. 7 38 O. 21
Thun	46 42 N. 7 42 O. 21
Thuner Meer	47 50 N. 7 5 O. 18
Thur	47 35 N. 8 48 O. 21
Thurgau	47 35 N. 9 5 O. 21
Thüringen	50 40 N. 11 0 O. 20
Thüringer Woud	50 40 N. 10 40 O. 19
Thüringsche Hoogvl.	51 10 N. 11 0 O. 19
Thurm Berg	54 14 N. 18 20 O. 19
Thursday Eil.	10 35 Z. 142 9 O. 45
Thurso	58 35 N. 3 32 W. 23
Thurso (R.)	58 18 N. 3 40 W. 23
Thusis	46 42 N. 9 26 O. 21
Thybrön Kan.	56 43 N. 8 10 O. 26
Tibboos	Bijk. 38
Tiber	41 46 N. 12 13 O. 28
Iberias	32 46 N. 35 31 O. 30
Tiberias, Meer	32 50 N. 35 35 O. 30
Tibesti	20 20 N. 18 0 O. 39
Tibesti, Bergl. v.	20 0 N. 18 0 O. 38
Tibet	33 0 N. 86 0 O. 32
Tibet, Hoogl. v.	33 0 N. 86 0 O. 30
Tibetanen	4 4
Tibiti Riv.	5 15 N. 55 56 W. 44
Tiburón	29 0 N. 112 30 W. 42
Tichwin	59 30 N. 33 35 O. 25
Ticino	45 20 N. 8 50 O. 28
Tidjikdja	18 50 N. 11 29 W. 39
Tidoeng	3 40 N. 116 0 O. 37
Tidore	0 42 N. 127 28 O. 33
Tiefenkasten	46 39 N. 9 35 O. 21
Tiel	51 52 N. 5 20 O. 16
Tielerwaard	51 50 N. 5 15 O. 16
Tielt	51 0 N. 3 20 O. 21
Tien Gemeten	51 44 N. 4 20 O. 14
Tien Graad Kan.	10 0 N. 93 0 O. 30
Tien-sjan	42 30 N. 80 0 O. 30
Tien-tsin	39 5 N. 117 5 O. 32
Tiendeveen	52 44 N. 6 32 O. 15
Tienen	50 49 N. 4 56 O. 21
Tienhoven	51 57 N. 4 58 O. 14
Tienhoven	52 10 N. 5 5 O. 14
Tierra de Barros	38 40 N. 6 30 W. 27
Tierra de Campos	42 0 N. 5 0 W. 27
Tietar	40 0 N. 5 36 W. 27
Tiete	20 35 Z. 51 0 W. 43
Tietjerksteradeel	53 13 N. 5 55 O. 15
Tiflis	41 45 N. 44 57 O. 25
Tiflis	46 47 N. 8 27 O. 18
Tifoe	3 40 Z. 128 27 O. 33
Tifoe, Baai v.	3 45 Z. 128 25 O. 33
Tigaras	2 48 N. 98 45 O. 36
Tiger Hill	9 15 N. 79 55 W. 43
Tigre	14 20 N. 38 40 O. 39
Tigris	32 35 N. 45 35 O. 30
Tijger Eil.	0 25 Z. 121 0 O. 33
Tikoes	3 52 Z. 102 8 O. 36
Tilamoeta	0 33 N. 122 20 O. 37
Tilburg	51 33 N. 5 7 O. 16
Tilgoel Liman	Krt. VI 7
Tilos	36 26 N. 27 24 O. 29

	BLAD
Tilsit	55 5 N. 21 52 O. 25
Timan Bergen	65 30 N. 51 0 O. 25
Timankust	68 15 N. 51 0 O. 25
Timaoe	9 35 Z. 123 50 O. 33
Timbo	10 40 N. 11 45 W. 39
Timboektoe	16 50 N. 2 30 W. 39
Timeroots	4 52 N. 57 50 W. 44
Timlaoeine	21 14 N. 1 40 O. 39
Timlmoen	29 10 N. 0 10 O. 39
Timok	43 50 N. 22 19 O. 24
Timor	9 20 Z. 125 0 O. 33
Timor Zee	10 0 Z. 127 30 O. 33
Timorlaet Eil.	7 80 Z. 131 30 O. 33
Timsah, Meer	30 34 N. 32 17 O. 38
Tinaarloo	53 4 N. 6 36 O. 15
Tinamboeng	3 30 Z. 119 5 O. 37
Tinda Hantoeing Geb.	1 45 N. 117 20 O. 37
Tingkir	7 21 Z. 110 31 O. 34
Tinnevelli	8 45 N. 77 40 O. 32
Tinos	37 35 N. 25 10 O. 29
Tinto Hill	55 36 N. 3 41 W. 23
Tioje	19 30 Z. 22 15 O. 38
Tiolo, Str	4 40 Z. 122 20 O. 37
Tipperary	52 28 N. 8 9 W. 23
Tirana	41 20 N. 19 48 O. 29
Tirano	46 13 N. 10 11 O. 21
Tiraspol	46 58 N. 29 33 O. 25
Tire	38 6 N. 27 48 O. 29
Tirgul Jiului	44 57 N. 23 20 O. 24
Tirlemont	50 49 N. 4 56 O. 21
Tirol	46 50 N. 11 30 O. 24
Tirso	40 14 N. 9 0 O. 28
Titza	47 30 N. 20 33 O. 24
Titicaca Meer	15 30 Z. 69 30 W. 43
Titlis	46 46 N. 8 27 O. 21
Tivoli	41 57 N. 12 47 O. 28
Tjakra Negara	8 35 Z. 116 10 O. 33
Tjalang	4 41 N. 95 36 O. 36
Tjallebird	52 59 N. 5 56 O. 15
Tjamba	4 57 Z. 119 52 O. 37
Tjampalagian	3 29 Z. 119 0 O. 37
Tjaringin	6 21 Z. 105 50 O. 34
Tjempli, Baal v.	8 25 Z. 118 20 O. 33
Tjepoe	7 10 Z. 111 35 O. 34
Tjerggaast	52 58 N. 5 40 O. 15
Tjermoer Iba, Kaap	0 20 Z. 132 32 O. 33
Tjeuke Meer	52 53 N. 5 47 O. 15
Tjiamis	7 21 Z. 108 21 O. 34
Tjandjoer	6 51 Z. 107 8 O. 34
Tjiasem	6 21 Z. 107 41 O. 34
Tjibadak	6 51 Z. 106 47 O. 34
Tjibatoe	7 7 Z. 107 58 O. 34
Tjibantam	6 10 Z. 106 5 O. 34
Tjibeët	6 25 Z. 107 12 O. 34
Tjibeo	6 38 Z. 106 14 O. 34
Tjibinong	6 28 Z. 106 54 O. 34
Tjibodas	0 44 Z. 107 0 O. 34
Tjiboeni	7 15 Z. 107 2 O. 34
Tjibrang	6 27 Z. 106 18 O. 34
Tjidjoelang	7 43 Z. 108 27 O. 34
Tjidjoelang (R.)	7 7 Z. 108 20 O. 34
Tjidoerian	6 30 Z. 106 30 O. 34
Tjigoenoeng	7 8 Z. 108 47 O. 34
Tjikadjang	7 20 Z. 107 48 O. 34
Tjikaingan	7 45 Z. 107 55 O. 34
Tjikampek	6 25 Z. 107 27 O. 34
Tjikandang	7 33 Z. 107 35 O. 34
Tjikande	6 6 Z. 106 22 O. 34
Tjikapoenoeng	6 58 Z. 107 38 O. 34
Tjilaki	7 28 Z. 107 25 O. 34
Tjilamaja	6 13 Z. 107 35 O. 34
Tjilamaja (R.)	6 22 Z. 107 32 O. 34
Tjilatjap	7 45 Z. 109 2 O. 34
Tjiledoeg-koelon	6 56 Z. 108 42 O. 34
Tjilegon	6 1 Z. 106 2 O. 34
Tjileuleuj	7 58 Z. 106 45 O. 34
Tjilleungsir	6 28 Z. 106 56 O. 34
Tjiliman	6 36 Z. 105 52 O. 34
Tjilwoeng	6 20 Z. 106 51 O. 34
Tjiloetoeng	6 50 Z. 108 10 O. 34
Tjilosari	6 20 Z. 108 48 O. 34
Tjimahi	6 56 Z. 107 32 O. 34
Tjiamandiri	7 2 Z. 106 38 O. 34
Tjimanoeek	6 40 Z. 108 13 O. 34
Tjimedang	7 41 Z. 108 17 O. 43
Tjimpoe	3 25 Z. 120 23 O. 37
Tjioedjoeng	6 15 Z. 106 18 O. 34
Tjiomas	6 11 Z. 105 50 O. 34
Tjipanas	6 45 Z. 107 0 O. 34
Tjiparage	6 15 Z. 107 27 O. 34
Tjipeles	6 50 Z. 107 57 O. 34
Tjipetir	6 50 Z. 106 42 O. 34
Tjipoenagara	6 20 Z. 107 50 O. 34
Tjisadane	6 22 Z. 106 39 O. 34
Tjisadea	7 23 Z. 107 10 O. 34
Tjisakan	7 3 Z. 107 12 O. 34
Tjisangaroeng	7 3 Z. 108 30 O. 34
Tjisangkoej	7 8 Z. 107 32 O. 34
Tjisedane	6 13 Z. 106 37 O. 34
Tjiseël	7 27 Z. 108 32 O. 34
Tjisimeut	6 30 Z. 106 12 O. 34
Tjitall	6 52 Z. 107 51 O. 34
Tjitandoei	7 22 Z. 108 30 O. 34
Tjitarik	6 58 Z. 106 37 O. 34
Tjitaroem	6 0 Z. 107 6 O. 34
Tjitjalengka	6 59 Z. 107 50 O. 34
Tjiwidj	7 6 Z. 107 25 O. 34
Tjiwidj (R.)	7 8 Z. 107 26 O. 34
Tjiwoelan	7 45 Z. 108 7 O. 34
Tjoemen	57 23 N. 65 32 O. 25
Tjoenda Geb.	4 40 N. 96 45 O. 36
Tjomal	6 54 Z. 109 32 O. 34
Tjonger	53 1 N. 6 17 O. 15
Tjum	53 9 N. 5 33 O. 15
Tjummarum	53 14 N. 5 32 O. 15
Tkhimvali	25 A
Tlaxcala	19 18 N. 98 20 W. 42
Toba Meer	2 50 N. 98 40 O. 36
Tobago	11 13 N. 60 34 W. 41
Tobelo	1 50 N. 127 57 O. 33
Tobermory	56 36 N. 6 4 W. 23
Tobertane	6 20 Z. 134 8 O. 33
Toblach	46 46 N. 12 11 O. 28
Toboali	2 59 Z. 106 30 O. 36
Tobol	56 20 N. 66 10 O. 25
Tobolsk	58 20 N. 68 0 O. 31
Tocantins	1 0 Z. 48 0 W. 43
Toce	45 59 N. 8 19 O. 21
Tocepilla	22 0 Z. 70 15 W. 43
Todi	46 49 N. 8 54 O. 21

	BLAD
Tödi Keten	46 48 N. 9 5 O. 18
Todjo	1 16 Z. 121 13 O. 37
Tosal	5 36 Z. 132 43 O. 33
Toesamotoe, Lage Eil.	17 0 Z. 144 0 W. 45
Toesapse	44 15 N. 38 45 O. 25
Toeat, Oasen v.	26 30 N. 0 40 O. 38
Toearegs	Bijk. 38
Toeban	6 56 Z. 112 4 O. 34
Toeboesal Eil.	23 20 Z. 152 30 W. 45
Toedjoe Eil.	2 45 Z. 129 4 O. 33
Toegoee	8 3 Z. 111 38 O. 34
Toegoert	33 20 N. 5 50 O. 39
Toekala Geb.	1 40 Z. 121 40 O. 37
Toekangbesi Eil.	5 30 Z. 123 45 O. 37
Toekoemotoe Kreek	4 5 N. 56 8 W. 44
Toela	54 15 N. 37 32 O. 25
Toelangkawang	4 25 Z. 105 20 O. 36
Toelcea	45 12 N. 28 48 O. 24
Toeloengagoeng	8 5 Z. 111 54 O. 34
Toeloma	68 40 N. 32 0 O. 26
Toemac-Hoemac Geb.	2 0 N. 55 0 W. 43
Toemba Meer	0 30 Z. 8 20 O. 38
Toembang titi	1 48 Z. 110 39 O. 37
Toempang	8 1 Z. 112 46 O. 34
Toendra's	68 30 N. 36 0 O. 26
Toendza	42 37 N. 26 14 O. 29
Toeng koeng	23 5 N. 113 40 O. 33
Toeng sjan	20 55 N. 110 30 O. 33
Toeng-ling Meer	29 20 N. 112 30 O. 30
Toengkal	0 50 Z. 103 10 O. 36
Toengkal	2 24 Z. 104 10 O. 36
Toengoeskoje	61 30 N. 90 0 O. 31
Toera	58 0 N. 64 0 O. 25
Toeran, Laagvl. v.	42 0 N. 61 0 O. 30
Toeran	8 10 Z. 112 42 O. 34
Toerfan	43 0 N. 89 30 O. 32
Toerkestan	43 15 N. 68 15 O. 32
Toerkestan (Ls.)	42 30 N. 70 0 O. 32
Toerkmenië	38 30 N. 58 0 O. 32
Toeroechansk	66 0 N. 87 0 O. 31
Toesidde	20 30 N. 15 40 O. 38
Toetoella	14 20 Z. 170 40 W. 45
Toewoemba	27 31 Z. 151 53 O. 45
Toggenburg	47 20 N. 9 5 O. 21
Togian Eil.	0 20 Z. 122 0 O. 37
Togo	7 40 N. 1 0 O. 39
Tokaj	48 6 N. 21 23 O. 24
Tokat	40 15 N. 36 33 O. 30
Tokelaoe Eil.	9 0 Z. 172 0 W. 45
Tokio	35 43 N. 139 45 O. 32
Tokoessjima	34 6 N. 134 35 O. 32
Tolbert	53 10 N. 6 19 O. 15
Toledo	39 52 N. 4 1 W. 27
Toledo	41 40 N. 83 31 W. 42
Tolen	51 31 N. 4 11 O. 17
Tolen (Eil.)	51 33 N. 4 6 O. 17
Toll Toll	1 1 N. 120 48 O. 37
Töll-pos-is	63 58 N. 59 2 O. 25
Tolmeim	46 12 N. 13 41 O. 28
Tolmezzo	46 25 N. 13 0 O. 28
Toluca	19 15 N. 99 48 W. 42
Tölz	47 47 N. 11 35 O. 20
Tom	55 25 N. 86 0 O. 32
Tomaszow	50 30 N. 23 19 O. 24
Tomini	0 33 N. 120 35 O. 37
Tomini, Golf v.	0 0 Z. 121 0 O. 37
Tomoribaai	2 5 Z. 121 35 O. 37
Tömos Pas	45 32 N. 25 34 O. 24
Ton	49 35 N. 5 35 O. 21
Ton-kin	22 0 N. 105 0 O. 32
Ton-kin, Golf v.	20 0 N. 108 0 O. 30
Tonale, Passo de	46 17 N. 10 37 O. 18
Tonberg	52 0 N. 5 56 O. 16
Tondano	1 19 N. 124 54 O. 37
Tondern	54 58 N. 8 51 O. 26
Tone	35 56 N. 140 0 O. 32
Tonga Eil.	19 40 Z. 174 40 W. 45
Tonga-trog	20 0 Z. 172 0 W. 1
Tongalaboe	21 12 Z. 175 10 W. 45
Tongaland	27 10 Z. 32 50 O. 39
Tongarewa	9 0 Z. 158 2 W. 45
Tongariro	39 5 Z. 175 39 O. 45
Tongehe	51 26 N. 5 32 O. 16

Table with columns for location names and coordinates (BLAD). Includes entries like Tsjertsjen darja, Tsjeskaja Baai, Tsjetsjen, etc.

Table with columns for location names and coordinates (BLAD). Includes entries like Tsjoeng-king, Tsjoesowaja, Tsjoewazië, etc.

Table with columns for location names and coordinates (BLAD). Includes entries like Tulsa, Tummo, Tummo Geb., Tunis, etc.

Table with columns for location names and coordinates (BLAD). Includes entries like Tweed, Tweede Ekslooeërmond, Tweewegen, etc.

U.

Table with columns for location names and coordinates (BLAD). Includes entries like Uaupes, Ubaye, Ubbergen, Uberaba, etc.

Table with columns for location names and coordinates (BLAD). Includes entries like Uitwateringskan., Ujoidek, Ukkel, Ulea, etc.

Table with columns for location names and coordinates (BLAD). Includes entries like Unst, Unstrut, Unter Aar Gletsjer, etc.

Table with columns for location names and coordinates (BLAD). Includes entries like Urner Alpen, Urner Meer, Ursern, etc.

V.

Table with columns for location names and coordinates (BLAD). Includes entries like Vaagö, Vaal, Vaals, Vaalser Berg, etc.

Table with columns for location names and coordinates (BLAD). Includes entries like Vanoea Levoe, Var, Varanger Fjord, etc.

Table with columns for location names and coordinates (BLAD). Includes entries like Verdon, Verdrongen Land, Verdrongen Land van Zuid-Beveland, etc.

Table with columns for location names and coordinates (BLAD). Includes entries like Vier Polders, Vierhuister Vaart, Vierlingsbeek, etc.

Table with 3 columns: Name, Value 1, Value 2. Includes entries like Vlakke Hoek, Vlamingen, Vledder, etc.

Table with 3 columns: Name, Value 1, Value 2. Includes entries like Vogtland, Vohibe Piek, Voiron, etc.

Table with 3 columns: Name, Value 1, Value 2. Includes entries like Voorhout, Voorindische, Voorindische, etc.

Table with 3 columns: Name, Value 1, Value 2. Includes entries like Vreeland, Vreeswijk, Vriensdaps Eil., etc.

W.

Table with 3 columns: Name, Value 1, Value 2. Includes entries like Waadt, Waag, Waagat, Waal, Waal, etc.

Table with 3 columns: Name, Value 1, Value 2. Includes entries like Warder, Warekauri, Warhuizen, Warfhuizen, etc.

Table with 3 columns: Name, Value 1, Value 2. Includes entries like Weltevreden, Wembley, Wemeldinge, Wen-Isjoe, etc.

Table with 3 columns: Name, Value 1, Value 2. Includes entries like Wezer Geb., Wheeling, Whiby, White Horse, etc.

Table with columns for location names and coordinates (BLAD). Includes entries like Windward Passage, Winkel, Winnipeg, etc.

Table with columns for location names and coordinates (BLAD). Includes entries like Witoe, Witte Drin, Witte Karpaten, etc.

Table with columns for location names and coordinates (BLAD). Includes entries like Woëvre, Wogmeer, Wognum, etc.

Table with columns for location names and coordinates (BLAD). Includes entries like Workington, Workum, Workumer Meer, etc.

X.

Xingu 8 0 z. 52 55 w. 43

Y.

Table with columns for location names and coordinates (BLAD). Includes entries like Yacuiba, Yakima, Yamagata, etc.

Table with columns for location names and coordinates (BLAD). Includes entries like Yellowstone, Nat. Park, Yellowstone Riv., etc.

Table with columns for location names and coordinates (BLAD). Includes entries like York Factory, York Moors, York Schiereil., etc.

Table with columns for location names and coordinates (BLAD). Includes entries like Yucatan, Yucatan Bank, Yucatan Bekken, etc.

Z.

Table with columns for location names and coordinates (BLAD). Includes entries like Zaamslag, Zaan, Zaandam, etc.

Table with columns for location names and coordinates (BLAD). Includes entries like Zevenaar, Zevenbergen, Zevenburgen, etc.

Table with columns for location names and coordinates (BLAD). Includes entries like Zug Spitze, Zuger Meer, Zuid-Afrika, etc.

Table with columns for location names and coordinates (BLAD). Includes entries like Zuidrussische Rug, Zuidschotse Bergland, Zuidtirolsche Alpen, etc.

530773



A. VAN DEURSEN en G. MEIMA
**PALESTINA
 IN WOORD EN BEELD**

NAAR OORSPRONKELIJKE SCHILDERIJEN VAN L. BLUM TE JERUZALEM
 (GROOTTE 75 BIJ 105 CM.)
 MET TOELICHTING BIJ IEDERE PLAAT

Verschenen:

1. Jeruzalem, gezien van den Olijfberg.
2. Straat in Jeruzalem.
3. Jeruzalem, het Tempelplein.
4. Bethleem, de Basiliek der Geboorte.
5. Mar-Saba.
6. De Doode Zee bij Engedi.

Ter perse om in 1927 te verschijnen:

7. Gezicht op Jaffa.
8. Aan de Jordaan, Hadsjla Voorde.
9. De Karmel bij Haifa.
10. Mariabron bij Nazareth.
11. Kapernaum aan het meer van Gennésareth.
12. Joodsche Kolonie Kinnéreth.

Prijs per plaat, met toelichting, geplakt op zwaar carton,
 met metalen hoeken, f 4,25
 gevoerd met papier, met afneembare stokken (systeem Keiser) - 5,25

Ter perse om in 1928 te verschijnen:

**PALESTINA
 HANDLEIDING**

BIJ DE 12 PLATEN PALESTINA IN WOORD EN BEELD

Een samenvattend werk over Palestina, waarin tevens de toelichtingen en vertellingen verwerkt zijn. — Na het verschijnen dezer uitgave worden de platen zonder toelichtingen geleverd en de handleiding afzonderlijk berekend.



De Karmel bij Haifa
 Reproductie naar een der platen Palestina in Woord en Beeld



Mariabron bij Nazareth
 Reproductie naar een der platen Palestina in Woord en Beeld

C. WESSELS S. J.
**PALESTINA
 IN WOORD EN BEELD**

NAAR OORSPRONKELIJKE SCHILDERIJEN VAN L. BLUM TE JERUZALEM
 EN HENRI SICKING TE BREDA
 (GROOTTE 75 BIJ 105 CM.)
 MET TOELICHTING BIJ IEDERE PLAAT

Verschenen:

1. Jeruzalem, gezien van den Olijfberg.
2. Straat in Jeruzalem.
3. Jeruzalem, het Tempelplein.
4. Bethleem, de Basiliek der Geboorte.
5. Mar-Saba.
6. De Doode Zee bij Engedi.

Ter perse om in 1927 te verschijnen:

7. Gezicht op Jaffa.
8. Aan de Jordaan, Hadsjla Voorde.
9. De Karmel bij Haifa.
10. Mariabron bij Nazareth.
11. Capharnaum aan het meer van Gennésareth.
12. De Basiliek van het H. Graf te Jeruzalem. — De ingang tot het H. Graf.

Prijs per plaat, met toelichting, geplakt op zwaar carton,
 met metalen hoeken, f 4,25
 gevoerd met papier, met afneembare stokken (systeem Keiser) - 5,25

Ter perse om in 1928 te verschijnen:

**PALESTINA
 HANDLEIDING**

BIJ DE 12 PLATEN PALESTINA IN WOORD EN BEELD

Een samenvattend werk over Palestina, waarin tevens de toelichtingen en vertellingen verwerkt zijn. — Na het verschijnen dezer uitgave worden de platen zonder toelichtingen geleverd en de handleiding afzonderlijk berekend.

J. W. DE JONGH en H. WAGENVOORT
30 SCHOOLPLATEN
 VOOR DE VADERLANDSCHE GESCHIEDENIS

NAAR OORSPRONKELIJKE AQUARELLEN
 VAN J. HOYNCK VAN PAPENDRECHT, GERARD VAN HOVE,
 J. H. ISINGS Jr., C. JETSES, W. C. STARING, N. VAN DER WAAY,
 G. WESTERMAN EN J. J. R. DE WETSTEIN PFISTER

(GROOTTE 83 BIJ 111 CM.)

- | | |
|--|---|
| <ol style="list-style-type: none"> 1. De Romeinen in ons land. (Een nederzetting bij een vesting). 2. Ludger predikt in de Groninger Gouwen, 785. 3. Aan het hof van Karel den Groeten. 4. Ter Kruisvaart. 5. In een middeleeuwsch klooster. 6. Belegering van een kasteel. (Het Huis te Voorst, 1362). 7. Een stad in de Middeleeuwen. 8. Luther op den Rijksdag te Worms, 1521. 9. Een hagepreek buiten Utrecht, Augustus 1566. 10. Op de reede van Bantam, 1598. 11. Een vergadering van de Nationale Synode te Dordrecht, 1619. 12. 's-Hertogenbosch door Frederik Hendrik belegerd, 1629. 13. Ter Walvischvaart. 14. Op den Dam, omstreeks 1665. 15. Krijgsraad vóór den Vierdaagschen zeeslag, 1666. 16. Tocht naar Chattam, 1667. | <ol style="list-style-type: none"> 17. Het Haagsche Voorhout in de 17e eeuw. 18. Aan de Hollandsche Waterlinie, 1672. 19. Czaar Peter de Grootte bezoekt een buitenplaats aan de Vecht, 1717. (Gezicht op het huis en de rivier). 20. Czaar Peter de Grootte bezoekt een buitenplaats aan de Vecht, 1717. (Gezicht op den tuin en de waterwerken). 21. De aanhouding aan de Goenjanverwellesluis, 1787. 22. Hollandsche Infanterie bij de bruggen over de Berezina, 1812. 23. De Prins van Oranje bij Quatre-Bras, 16 Juni 1815. 24. Voor honderd jaar.
 — De Noormannen voor Dorestad.
 — Floris V door de Edelen gevangen genomen
 — Een Gildenoptocht.
 — Karel V doet afstand v. d. regeering.
 — De Prins trekt over de Maas, 1568.
 — De Muiderkring. |
|--|---|



Een stad in de Middeleeuwen
 Reproductie naar een der Schoolplaten voor de Vaderlandsche Geschiedenis

Prijs per plaat, met geïllustreerde toelichting, geplakt op zwaar carton, met metalen hoeken, f 4,90
 gevoerd met papier, met afneembare stokken (systeem Keiser) - 5,75
 Geïllustreerde toelichting afzonderlijk - 0,45

