



Schoolatlas der geheele aarde

<https://hdl.handle.net/1874/334610>

P. R. BOS-J. F. NIERMEYER

SCHOOLATLAS

DER

GEHEELE AARDE

HERZIEN DOOR

B. A. KWAST

J. B. WOLTERS - GRONINGEN, DEN HAAG

P. R. BOS — B. A. KWAST
NEDERLAND
IN WOORD EN BEELD

SCHOOLPLATEN VOOR HET AARDRIJKSKUNDIG ONDERWIJS
 NAAR DE NATUUR GESCHILDERD DOOR B. BUENINCK EN JOHAN DIJKSTRA

(GROOTTE 87 BIJ 87 CM.)


Met geïll. toelichting bij iedere plaat door B. A. KWAST, G. J. A. MULDER of R. NOORDHOFF

1. De heide met Hunnebed bij Tinaarloo.
2. Een gezicht in Eext.
3. Een gezicht in Giethoorn.
4. Merwedekanaal en IJ bij Amsterdam.
5. Hooge en lage rivieroever bij Nijmegen.
6. Heuvellandschap aan de Geul.
7. Het Merwedekanaal.
8. De haven van IJmuiden.
9. De IJsseldelta bij Kampen.
10. Een zandstuiving op de Veluwe.
11. Een terp bij Dokkum.
12. Polderlandschap in Zuid-Holland.
13. Riviergezicht aan den Rijn bij Rhenen. (Hooge oever).
14. Riviergezicht aan den Rijn bij Rhenen. (Lage oever).
15. Het badstrand te Scheveningen.
16. Een industriestad. — Enschedé.
17. Visschershaven te IJmuiden.
18. Veenkolonie. — Gezicht in Ommelandervijk.
19. Scheepswerf aan de Nieuwe Maas bij Rotterdam.
20. Een laagveengebied in Friesland. — Beets.
21. Walcheren en de Westkappelsche zeedijk.
22. Een zeehaven. — Vlissingen.
23. Landschap in den Veluwzoom. — Heesum.
24. Vervening in Drente. — Klazienaveen.
25. Het Rembrandtplein te Amsterdam.
26. De Maashaven te Rotterdam.
27. Groententeelt bij Loosduinen.
28. Bloembollenteelt bij Noordwijk aan Zee.
29. Het Groninger wad.
30. Heideontginning in Noord-Brabant.



Een gezicht in Giethoorn
 Reproductie naar een der platen Nederland in Woord en Beeld

Prijs per plaat, met geïllustreerde toelichting, geplakt op zwaar carton, met metalen hoeken, f 3,90
 gevoerd met papier, met afneembare stokken (systeem Keiser) - 4,75
 Geïllustreerde toelichting afzonderlijk - 0,45



De waterval van Schaffhausen — Zwitserland
 Reproductie naar een der platen Europa in Woord en Beeld

H. ZONDERVAN
EUROPA
IN WOORD EN BEELD

NIEUWE SCHOOLPLATEN VOOR HET AARDRIJKSK. ONDERW.

NAAR OORSPRONKELIJKE SCHILDERIEN VAN J. GABRIËLSE

(GROOTTE 75 BIJ 105 CM. EN 57 BIJ 139 CM.)

1. De Rijn bij Bingen. — Duitsland.
2. De waterval van Schaffhausen. — Zwitserland.
3. Het Vierwoudstedenmeer bij Luzern. — Zwitserland.
4. De St. Gotthard-spoorweg bij Wassen. — Zwitserland.
5. De Rhône-gletscher. — Zwitserland.
6. Wijnbouw in Champagne. — Frankrijk.
7. De Riviera bij Beaulieu. — Frankrijk.
8. De haven van Genua. — Italië.
9. De Vesuvius tijdens een uitbarsting. — Italië.
10. Konstantinopel en de Bosporus. — Turkije.
11. De wereldstad Londen. — Groot-Brittannië en Ierland.
12. In de Hardangerfjord. — Noorwegen.

Alle 12 platen zijn geheel nieuw, naar schilderijen van J. Gabriëlse, die hiertoe ter plaatse naar de natuur schilderde

Prijs per plaat, met geïllustreerde toelichting, geplakt op zwaar carton, met metalen hoeken, f 3,90
 gevoerd m. papier, m. afneembare stokken (syst. Keiser) - 4,75
 Geïllustreerde toelichting afzonderlijk - 0,45

H. ZONDERVAN
INSULINDE
IN WOORD EN BEELD

SCHOOLPLATEN VOOR HET AARDRIJKSKUNDIG ONDERWIJS

NAAR OORSPRONKELIJKE SCHILDERIEN VAN W. C. C. BLECKMANN EN J. GABRIËLSE

(GROOTTE 75 BIJ 105 CM. EN 57 BIJ 139 CM.)

1. De Chineesche Kamp te Batavia. — Java.
2. Tweelingvulkaan Gedeh-Pangerango. — Java.
3. Het lage Noorderstrand. — Java.
4. De steile Zuidkust. — Java.
5. Rijstbouw. — Java.
6. De Anai-kloof. — Sumatra.
7. De Sabanghaven op Poeloe Weh. — Sumatra.
8. Passer te Kaban Djahè. — Sumatra.
9. Tabaksbouw in Deli. — Sumatra.
10. Kampong in het Barito-Stroomgebied. — Borneo.
11. De oliestad Balikpapan. — Borneo.
12. In de Minahasa. — Celebes.
13. De Missie in Insulinde. Kerk op Lomblen. — Kleine Soenda-eilanden.
14. Lijkverbranding op Bali. — Kleine Soenda-eilanden.
15. Muskaatnotenbedrijf op de Banda-eilanden. — Molukken.

De serie is tot 15 platen uitgebreid, terwijl een aantal platen door nieuwe, alle geschilderd door J. Gabriëlse, werd vervangen

Prijs per plaat, met geïllustreerde toelichting, geplakt op zwaar carton, met metalen hoeken, f 3,90
 gevoerd m. papier, m. afneembare stokken (syst. Keiser) - 4,75
 Geïllustreerde toelichting afzonderlijk - 0,45



Passer te Kaban Djahè — Sumatra
 Reproductie naar een der platen Insulinde in Woord en Beeld

WOORDENBOEKEN NIEUWE TALEN

ELK DEEL AFZONDERLIJK VERKRIJGBAAR

M. J. KOENEN—Dr. J. ENDEPOLS
NEDERLANDSCH

ZESTIENDE DRUK

In één deel f 5,60

Behalve de gewone Nederlandsche woorden bevat het een aantal andere termen, ook persoonsnamen en geographische namen. Voor zoover ik durf oordeelen is de goede naam van dit boek zeer verdiend. A. KLUYVER, *Museum*.

C. R. C. HERCKENRATH
FRANSCH

VIJFDE DRUK

Twee deelen f 7,50; elk deel afzonderlijk . . . f 3,75

Dit Fransche Woordenboek geeft bij ieder woord de uitspraak fonetisch aan . . . constateer ik telkens weer, dat in juistheid van termen, goede vertalingen zowel in 't Fransch als in 't Hollandsch, Herckenrath's woordenboek de andere ver achter zich laat. Ik zal het dan ook zeer gaarne sterk aanbevelen. Den Helder. D. INKLAAR, Leeraar Kon. Inst. v/d Marine.

I. VAN GELDEREN
DUITSCH

ZESDE DRUK

Twee deelen f 7,50; elk deel afzonderlijk . . . f 3,75

Het Duitse Woordenboek. *Ons Muloblad*. Dit peil is van het woordenboek van den heer Van Gelderen zoo goed, dat wij niet aarzelen, het 't beste Duitse Woordenboek te noemen. *N. R. Courant*.

K. TEN BRUGGENCATE—A. BROERS
ENGELSCH

ELFDE DRUK

Twee deelen f 7,50; elk deel afzonderlijk . . . f 3,75

Steekproeven hebben mij den indruk gegeven, dat deze nieuwe uitgave een groote vooruitgang op de vorige is. „Vele nieuwe woorden en uitdrukkingen (waaronder talrijke Amerikaansche), die men dagelijks in kranten en tijdschriften ontmoet, zijn opgenomen". De 701 bladzijden zijn nu 838 geworden, terwijl de prijs dezelfde is gebleven. *De Drie Talen*.

PRIJS DER 4 WOORDENBOEKEN NIEUWE TALEN, PER STEL BESTELD F 27,50

GOEDE WOORDENBOEKEN VOOR LAGEN PRIJS

K. R. GALLAS
FRANSCH
SCHOOLWOORDENBOEK

DEEL I: FRANSCH-NEDERLANDSCH
DEEL II: NEDERLANDSCH-FRANSCH

DERDE DRUK

Prijs, gebonden in één deel f 5,90

De heer Gallas heeft twee hoedanigheden, waardoor hij ons vertrouwen ten volle bezit. Hij is een geleerde die een singuliere kennis van het Frans heeft en tegelijkertijd is hij een door en door prakties man die jaren achtereen jongelui van allerlei leeftijd onder zijn bearbeiding heeft gehad. Dr. J. W. MARMELESTEIN in *Chr. M. O.*

I. VAN GELDEREN
DUITSCH
SCHOOLWOORDENBOEK

DEEL I: DUIJSCH-NEDERLANDSCH
DEEL II: NEDERLANDSCH-DUIJSCH

TWEDE DRUK

Prijs, gebonden in één deel f 5,90

. En het is niet slechts goedkoop — een term van betrekkelijkheid — maar werkelijk goedkoop. Zeer gaarne bevelen wij het aan. Laten we niet verzuimen er bij te voegen, dat het ook de aanwijzingen omtrent uitspraak enz. geeft die de moderne woordenboeken zoo veelzijdig nuttig maken. *Chr. Schoolblad*.

WOORDENBOEKEN OUDE TALEN

Dr. F. MULLER Jzn.

GRIEKSCH-NEDERLANDSCH WOORDENBOEK

TWEDE DRUK

Prijs, gebonden f 9,90

In den tweeden druk is het formaat gebracht op de grootte van dat van Van Wageningen. Het lettertype is verduidelijkt, de etymologie is aan het eind der artikelen geplaatst.

Het woordenboek van Prof. Muller is na zes jaar herdrukt en in een nieuw gewaad gestoken. Dit nieuwe gewaad is royaler en ruimer, niet alleen omdat de inhoud gegroeid is doordat hij nu nog meer schrijvers en meer werken bestrijkt, maar omdat de tweede druk een grooter formaat heeft en met grooter lettertype gedrukt is. De uitgeefster verdient een woord van lof voor de groote zorg, die zij aan de uiterlijke gedaante van dit innerlijk zoo uitstekende werk heeft besteed. *N. R. Courant*.

Dr. J. VAN WAGENINGEN—Dr. F. MULLER Jzn.
LATIJSCH-NEDERLANDSCH
WOORDENBOEK

DERDE DRUK

Prijs, gebonden f 9,90

Zij, die zich het bezit van dit werk verzekeren, behoeven geen ander lexicon meer aan te schaffen, hoe ver men zich ook in het Latijn wil bekwamen. *Vox Medicorum*.

Het boek maakt reeds bij den eersten aanblik een prettigen indruk: mooi papier, heldere druk, en dank zij het oordeelkundig gebruik van drie soorten vette letters, zijn de omvangrijke artikels overzichtelijker dan in alle andere mij bekende Latijnsche woordenboeken. Wij zijn van gevoelen, dat deze nieuwe druk een schitterende prestatie is. A. GEERBAERT S. J. in *De Standaard v. België*.

Door voor dit boek weer te bezigen het oude formaat, heeft de firma J. B. Wolters het werk met zijn omvangrijke artikels zeer aan overzichtelijkheid doen winnen. *De Maasbode*.

Dr. F. MULLER Jzn.—Dr. E. H. RENKEMA
BEKNOPT
LATIJSCH-NEDERLANDSCH
WOORDENBOEK

Prijs, gebonden f 5,90

Dit nieuwe woordenboek beteekent een belangrijke aanwinst. Het groote woordenboek v. Wageningen—Muller was voor den gymnasiast niet alleen wat kostbaar, maar ook wat te uitgebreid. Dit lexicon nu is een, overigens in bepaald opzicht merkwaardigerwijze nog verrijkt, en verder ook nog veelszins overgewerkt compendium van het groote. Zoo kan de leerling er zich handiger, vlugger en ten slotte ook nog in meer gevallen mee redden. *Alg. Weekblad*.

W. VAN GELDER en C. LEKKERKERKER
**WANDKAART
 VAN NEDERLANDSCH INDIË
 MET AFZONDERLIJKE GROOTE KAART VAN JAVA**

IN 6 BLADEN (GROOTTE 198 BIJ 223 cM.)
 ZEVENDE DRUK

Prijs, gepl. op linnen, aan rollen, ongevern. f 39,00, gevern., f 40,00
 geplakt op linnen, aan afneembare rollen (systeem Keiser),
 ongevernist f 40,00, gevernist - 41,00

W. VAN GELDER en C. LEKKERKERKER
**WANDKAART
 VAN NEDERLANDSCH INDIË**

IN 3 BLADEN (GROOTTE 116 BIJ 223 cM.)
 ZEVENDE DRUK

Prijs, gepl. op linnen, aan rollen, ongevern. f 29,00, gevern., f 30,00
 geplakt op linnen, aan afneembare rollen (systeem Keiser),
 ongevernist f 30,00, gevernist - 31,00

W. VAN GELDER en C. LEKKERKERKER
WANDKAART VAN JAVA

MET MADOERA, BALI EN LOMBOK
 IN 3 BLADEN (GROOTTE 82 BIJ 223 cM.)
 ZEVENDE DRUK

Prijs, geplakt op linnen, aan rollen, ongevernist f 20,00, gevernist, f 21,00
 geplakt op linnen, aan afneembare rollen (systeem Keiser), ongevernist f 21,00, gevernist. - 22,00

B. A. KWAST en K. ZEEMAN
**EERSTE SCHOOLKAART
 VAN NEDERLAND**

IN 4 BLADEN (GROOTTE 140 BIJ 160 cM.)

Prijs, gepl. op linnen, aan rollen, ongevern. f 25,50, gevern., f 27,00
 geplakt op linnen, aan afneembare rollen (systeem Keiser),
 ongevernist f 26,50, gevernist - 28,00

B. A. KWAST en K. ZEEMAN
**EERSTE SCHOOLKAART
 VAN EUROPA**

IN 6 BLADEN (GROOTTE 181 BIJ 209 cM.)

Prijs, gepl. op linnen, aan rollen, ongevern. f 41,00, gevern., f 43,50
 geplakt op linnen, aan afneembare rollen (systeem Keiser),
 ongevernist f 42,00, gevernist - 44,50

C. LEKKERKERKER
EERSTE SCHOOLKAART VAN SUMATRA

MET BIJKAARTEN: CULTUURGEBIED VAN SUMATRA'S OOSTKUST EN TAPANOELI, MIDDENGEDEELTE VAN
 SUMATRA'S WESTKUST, VOORGENOMEN ADMINISTRATIEVE EN POLITIEKE INDEELING VAN SUMATRA

IN 2 BLADEN (GROOTTE 107 BIJ 164 cM.)

Prijs, gevoerd met papier, met afneembare stokken (systeem Keiser) f 12,50
 geplakt op linnen, met afneembare stokken (systeem Keiser) - 17,50

H. NIEHAUS
WANDKAART VAN NEDERLANDSCH OOST-INDIË EN OMGEVING

IN 4 BLADEN (GROOTTE 139 BIJ 170 cM.)

TWEDE DRUK — HERZIEN DOOR C. LEKKERKERKER

Prijs, geplakt op linnen, aan rollen, ongevernist f 32,50, gevernist, f 34,00
 geplakt op linnen, aan afneembare rollen (systeem Keiser), ongevernist f 33,50, gevernist - 35,00

R. NOORDHOFF en H. NIEHAUS
EENVOUDIGE WANDKAART VAN NEDERLANDSCH OOST-INDIË

IN 6 BLADEN (GROOTTE 184 BIJ 222 cM.)

Prijs, geplakt op linnen, aan rollen, ongevernist f 36,00, gevernist, f 38,50
 geplakt op linnen, aan afneembare rollen (systeem Keiser), ongevernist f 37,00, gevernist - 39,50

R. NOORDHOFF
**NIEUWE WANDKAART VAN
 NEDERLAND**

IN 6 BLADEN (GROOTTE 161 BIJ 183 cM.)

==== VIERDE DRUK ====
 HERZIEN DOOR K. ZEEMAN

Prijs, gepl. op linnen, aan rollen, ongevern. f 41,00, gevern., f 43,50
 geplakt op linnen, aan afneembare rollen (systeem Keiser),
 ongevernist f 42,00, gevernist - 44,50

R. NOORDHOFF
**NIEUWE WANDKAART VAN
 EUROPA**

IN 6 BLADEN (GROOTTE 181 BIJ 209 cM.)

==== VIERDE DRUK ====
 HERZIEN DOOR K. ZEEMAN

Prijs, gepl. op linnen, aan rollen, ongevern. f 41,00, gevern., f 43,50
 geplakt op linnen, aan afneembare rollen (systeem Keiser),
 ongevernist f 42,00, gevernist - 44,50

R. NOORDHOFF
NIEUWE WERELDKAART

IN 8 BLADEN (GROOTTE 160 BIJ 247 cM.)

DERDE DRUK — HERZIEN DOOR K. ZEEMAN

Prijs, geplakt op linnen, aan rollen, ongevernist f 41,00, gevernist, f 43,50
 geplakt op linnen, aan afneembare rollen (systeem Keiser), ongevernist f 42,00, gevernist - 44,50

KAARTI *VII* A. a. 8
(1929) (ex. 2)

BOS-NIERMEYER

SCHOOLATLAS

DER

GEHEELE AARDE

HERZIEN DOOR B. A. KWAST

TWEE-EN-DERTIGSTE VERBETERDE EN VERMEERDERDE DRUK

MET EEN ALFABETISCH REGISTER VAN NAMEN

f 7,50

BIJ J. B. WOLTERS' UITGEVERS-MAATSCHAPPIJ N.V.
GRONINGEN — DEN HAAG — 1929

UNIVERSITEITSBIBLIOTHEEK UTRECHT



4070 2411

CARTOGRAPHISCH INSTITUUT VAN J. B. WOLTERS

VOORBERICHT VOOR DEN TWEE-EN-DERTIGSTEN DRUK.

Bij de bewerking van den 32sten druk werd voortgegaan met het wegnemen van grootere of kleinere onnauwkeurigheden en getracht den Atlas op de hoogte van den tijd te brengen.

Op verzoek van vele gebruikers werden nummers en titels aan de voorzijde van de bladen gedrukt.

Op blad 1 werd de Atlantische Oceaan bijgewerkt naar de „Berichte der Deutsche Atlant-exp.“ 1925—'27 en ook de andere oceanen herzien. Op de klimaatkaarten (bl. 2) werd de indeeling der klimaat-zônes volgens KÖPPEN aangebracht, benevens een schematische voorstelling van cyclonen en anti-cyclonen. De loop der isothermen en van den thermischen equator werden gewijzigd onder toezicht van prof. VAN EVERDINGEN. De kaarten der Jan.- en Juli-isothermen kregen een doelmatiger kleuring. De zeestroomen in het Noordelijk deel van den Indischen Oceaan in den Noordelijken zomer (bl. 3) werden op een afzonderlijk kaartje aangebracht. Bl. 4 werd herzien; de gemiddelde vaartijden op de oceanen nauwkeuriger aangegeven, de lijst der voornaamste scheepvaartlijnen bewerkt door Mr. H. WILLEMSE te Rotterdam. Op bl. 6 werden de grenzen in het Russische rijk en andere gebieden herzien, van bl. 8 de projectie gewijzigd en de kaart van de dichtheid van bevolking van Europa verbeterd, evenals die der volksstammen.

Wat de kaarten van Nederland betreft, werd voortgegaan met het verbeteren van bl. 9 (grondsoorten), terwijl de nieuwe geologische publicaties ook in de provinciekaarten werden verwerkt. Op het blad van Amsterdam en Rotterdam werden de nieuwe havens en de uitbreiding der beide steden bijgewerkt, fouten en onnauwkeurigheden weggenomen. De bemaling van „de Schermer“ geschiedt thans wel electricisch, maar de oude molens zijn nog aanwezig. Op de hoogtekaart (bl. 12) werden de sluizen aangebracht, wat juist op deze kaart gewenscht scheen. Op bl. 9 en 13 werden de kanalen aangegeven volgens hun bevaarbaarheid, op de provinciekaarten volgens de scheepvaartdrukte, alles volgens de nu voltooide publicatie: „Wegwijzer voor de Binnenscheepvaart“. De wijken zijn op provinciekaarten weggelaten, omdat aanvulling in verschillende deelen noodzakelijk was, die overlading ten gevolge zou hebben gehad.

De dorpen zijn nu uitsluitend voorgesteld door een kring; de bijbehorende stippen, die den vorm van nederzetting zouden aangeven, zijn weggenomen, omdat ze een onjuiste voorstelling van den tegenwoordigen toestand gaven. Door deze vereenvoudigingen werd een rustiger kaartenbeeld verkregen.

De spoorwegen (enkel- en dubbelspoor) werden bijgewerkt. De kaart van het Zuid-Limburgsche mijngebied werd herzien en de kanalen langs de Maas en bij Maastricht volgens de nieuwste ontwerpen ingeteekend. Den stand der Zuiderzeewerken kan men aflezen van de voorzijde van blad 15.

De schrijfwijze der Nederlandsche namen werd onveranderd gelaten.

Op bl. 22 werden in Elzas-Lotharingen de nieuwe Fransche namen ingevoerd; op bl. 25 werd Polen in zijn geheel geteekend, terwijl de gewijzigde indeeling van Rusland zoowel op de kaart als op de voorzijde werd aangebracht. De grenzen van de Autonome Socialistische Sovjet Republieken werden aan de voor- en achterzijde van bl. 25 aangegeven, niet op de kaart, maar wel de hoofdsteden ervan daar onderstreept. Op bl. 28 werden eveneens de noodzakelijke wijzigingen aangebracht.

Op de bl. 31 en 32 werden de grenzen in Rusland, Arabië, Syrië en Afrika verbeterd.

Op bl. 33 (overzichtskaart van Indië) werd de diepte der zeeën in 4 inplaats van 3 kleuren aangebracht, om daardoor den bekkenvorm beter te doen uitkomen; het blad werd opnieuw gegraveerd, waardoor tevens de physische toestand der eilanden en zeeën beter kon worden voorgesteld. Op de kaart van Java werd o. a. de nieuwe verdeeling in provincies en afdelingen aangebracht, de nieuwe administratieve indeeling van Borneo's Oosterafdeeling is eveneens aangegeven. Het bijkaartje van Sumatra (O.kust van Sumatra) werd geheel herzien en vereenvoudigd. Op aanwijzing van den Heer MARIOUW te Palembang zijn vele onnauwkeurigheden in de kaarten van Indië en van O.-Azië verbeterd.

Op alle kaarten van Indië werd de schrijfwijze verbeterd.

De staatkundige grenzen van Noord-Amerika werden herzien, vooral in het Britsche gedeelte (Canada), terwijl een kaartje van New-York werd ingevoegd.

Afrika staatkundig werd geheel herzien, met name de grenzen der koloniale gebieden en hun onderdeelen. Mandaatgeb. hier nu ook door aparte kleuring aangegeven.

Eveneens werden de staatkundige grenzen in Australië verbeterd. —

Op de schematische voorstelling der verschillende Russische republieken is abusievelijk in den kring U.S.S.R. in plaats van S.S.S.R. gedrukt.

Geestemünde heet thans Wesermünde; deze verandering kon nog worden aangebracht op bl. 7, maar niet meer op bl. 20. —

Ook bij dezen herdruk voelen bewerker en uitgever zich verplicht hun oprechten dank te betuigen aan de collega's en andere gebruikers, die hun opmerkingen en wenschen kenbaar maakten. Niet minder ook aan degenen, die de gevraagde inlichtingen verschaffen, 'tzij door het zenden van kaartenmateriaal, 'tzij door het opgeven van litteratuur over een bepaald onderwerp. In het bijzonder wenschen zij hun dank te brengen aan den Heer P. EIBERGEN, leeraar aan de Gem. 5-j. H. B. S. te Groningen, die bewerker bij zijn werk onafgebroken met raad en daad terzijde heeft gestaan.

I N H O U D.

1. Hoogten en diepten der aarde (Westelijk en Oostelijk halfroond).
Noordpoolstreken, Zuidpoolstreken.
Dichtheid van bevolking.
 2. Isothermen voor Januari.
Isothermen voor Juli.
Isothermen voor het Jaar en Luchtstreken.
Iso-amplituden.
Isobaren voor Januari.
Isobaren voor Juli.
 3. Plantbekleeding en Zeestroomen (met drie bijkkaartjes: Ringrif-eiland of atol; krater-eiland met walrif; strandrif).
Jaarlijksche neerslag.
Regentijden.
Cultuurvormen.
 4. Koloniën en Wereldverkeer (met lijst van stoomvaartlijnen).
Menschenrassen.
Godsdiensten.
 5. Europa natuurkundig.
 6. Europa staatkundig.
 7. Kustvormen van Europa.
1. Wadden- en Föhrenkust van Sleeswijk. — 2. Kust van Gascogne (Duinen, Étangs). — 3. Po-delta en Lagunen. — 4. Duitse Noordzeekust (Waddenkust met riviermonden). — 5. Duitse Oostzeekust (Haffen). — 6. Zuidrussische Limankust. — 7. Riaskust van Galicië. — 8. Noorweegsche Fjordenkust. — 9. Italiaansche boogkust. — 10. Dalmatische kust. — 11. Finsche scherenkust.
 8. Europa: Volksstammen.
Europa: Dichtheid van bevolking.
 9. Nederland: Grondsoorten.
 10. Nederland: De Havenwerken van Rotterdam. — De Havenwerken van Amsterdam. — IJmuiden. — Hoek van Holland.
 11. Nederland: De Neder-Rijn boven Driel. — Waterschap de Schermeer. — Mijneengebied van Z.-Limburg.
 12. Nederland.
Hoogtekaart van Nederland.
Hoogtekaart van de Veluwe.
 13. Nederland: Overzicht en verkeerswegen.
 14. Noordholland, Zuidholland en Utrecht.
 15. Groningen, Friesland, Drente en Overijssel.
 - 15a. Ontwerp tot drooglegging der Zuiderzee.
 16. Gelderland en Noordbrabant.
 17. Zeeland en Limburg.
 18. De Alpen *).
De Alpen: Geologisch Overzicht.
Aletschgletsjer en Lötschbergspoorweg.
 19. Duitschland natuurkundig (met een bijkkaart: Geologisch kaartje van Zuid- en Midden-Duitschland **).
 20. Duitschland staatkundig (met een bijkkaart: Havenwerken van Duisburg en Duisburg-Ruhrort).
 21. Zwitserland.
België en Luxemburg.
 22. Frankrijk (met twee bijkkaarten: Frankrijk economisch; Talen en dialecten).
 23. Groot-Brittannië en Ierland (met twee bijkkaarten: Graafschappen, Steenkool en IJzer; Londen).
 24. Donau-landen (met twee bijkkaarten: de Karst; de Volksstammen der Donau-landen).
 25. Oost-Europa.
 - 25a. Tegenwoordige indeeling van de Unie van Socialistische Sovjet Republieken.
 26. Skandinavisch (met een bijkkaart: Svalbard [Spitsbergen-Archipel]).
Denemarken (met drie bijkkaarten: IJsland; Bornholm; de Fär-Öer).
 27. Spanje en Portugal (met twee bijkkaarten: Spanje en Portugal economisch; Regenhoeveelheid, groote Bevoelïngen en Steppen).
 28. Italië (met twee bijkkaarten: de Vesuvius; Italië economisch).
 29. Balkan-Schiereiland natuurkundig (met twee bijkkaarten: Balkan-Schiereiland volkenkundig; Konstantinopel).
 30. Azië natuurkundig (met twee bijkkaarten: Klein-Azië; Palestina).
 31. Azië staatkundig (met een bijkkaart: Dichtheid van bevolking).
 32. Zuid-Azië (met twee bijkkaarten: Japan; Zuid-Azië economisch).
 33. Insulinde (met twee bijkkaarten: de Molukken; de westelijke Kleine Soenda-eilanden).
 - 34-35. Java (met zeven bijkkaarten: Java geologisch; Productenkaart; Talen en Dichtheid van Bevolking; Batavia; Haven van Tandjoengpriok; Semarang; Soerabaja).
 36. Sumatra (met drie bijkkaarten: Sumatra geologisch; Cultuurgebied v. h. Gouv. Oostkust van Sumatra; Padangsche Beneden- en Bovenlanden).
 37. Borneo, Celebes.
 38. Afrika natuurkundig (met vier bijkkaarten: de Nijl-delta en het Suez-kanaal; Port-Saïd; Nijldal beneden Sioet; Afrika economisch).
 39. Afrika staatkundig (met een bijkkaart: Zuid-Afrika).
 40. Noord-Amerika natuurkundig (met twee bijkkaarten: Noord-Amerika economisch; Mississippi-mondingen).
 41. Noord-Amerika staatkundig (met twee bijkkaarten: New-York en omgeving; de Noordoostelijke Vereenigde Staten).
 42. De Vereenigde Staten van Amerika en Mexico (met een bijkkaart: Delfstoffen in de Vereenigde Staten).
 43. Zuid-Amerika natuurkundig en staatkundig (met twee bijkkaarten: Panamakanaal; Zuid-Amerika economisch).
 44. Suriname.
West-Indische Eilanden (met twee bijkkaarten: Willemstad; Paramaribo).
 45. Australië (met twee bijkkaarten: Zuidoostelijk Australië; Australië economisch).
- Register.

*) Op de Alpenkaart zijn de hoofdlijnen der spoorwegen te onderscheiden van de minder belangrijke.

**) Voor de hoogteligging van de grenzen der kleurvlakken op de natuurkundige kaarten der landen van Europa zie men de verklaring van Blad 18, *de Alpen*. De grens tusschen de beide groene tinten ligt op 100 M. hoogte.

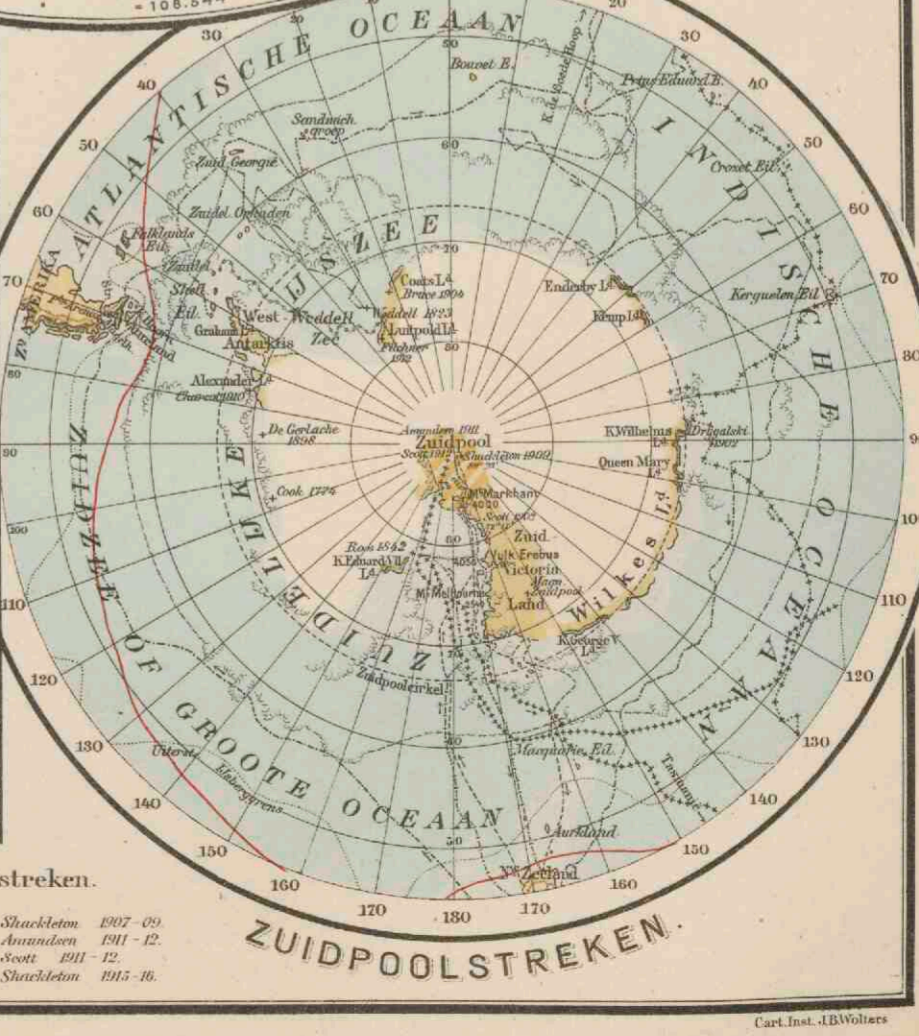
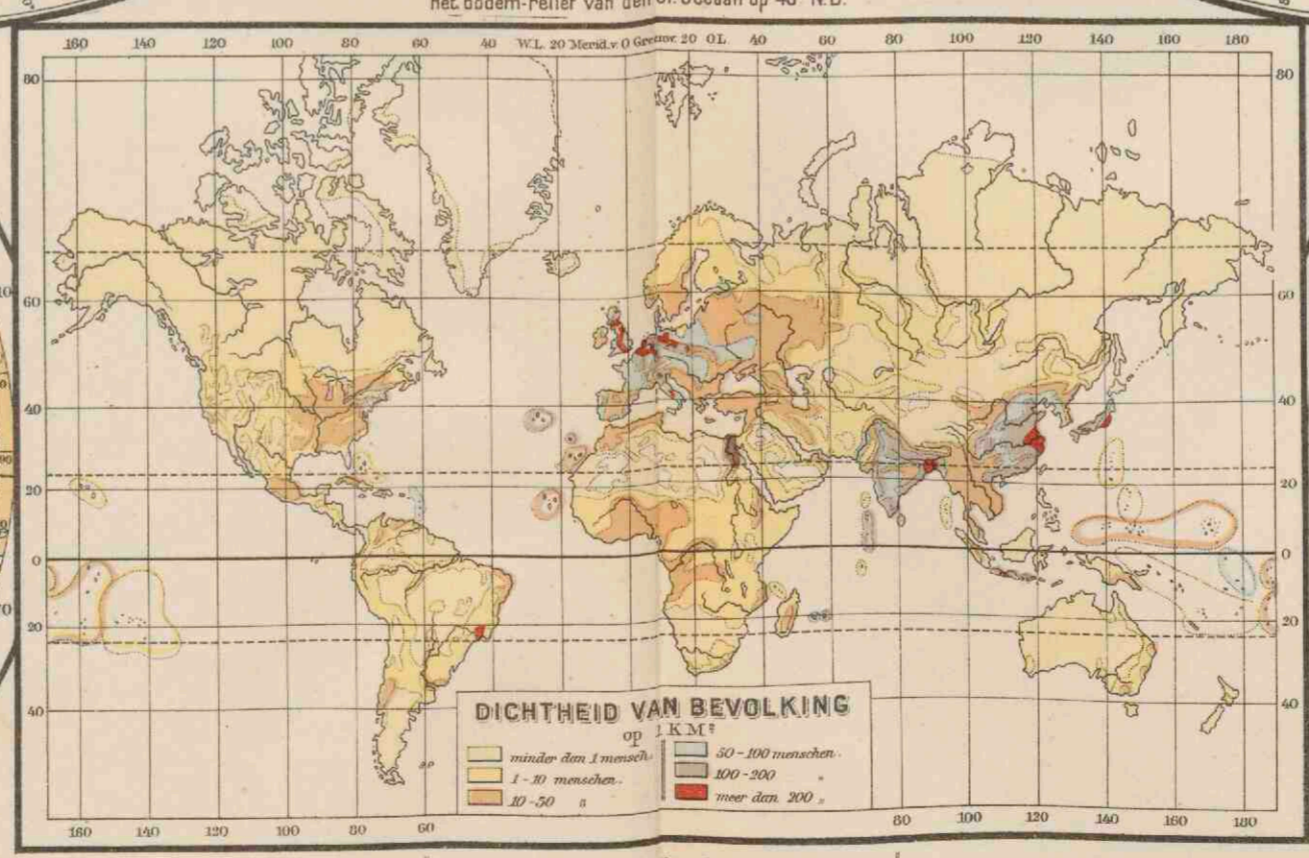
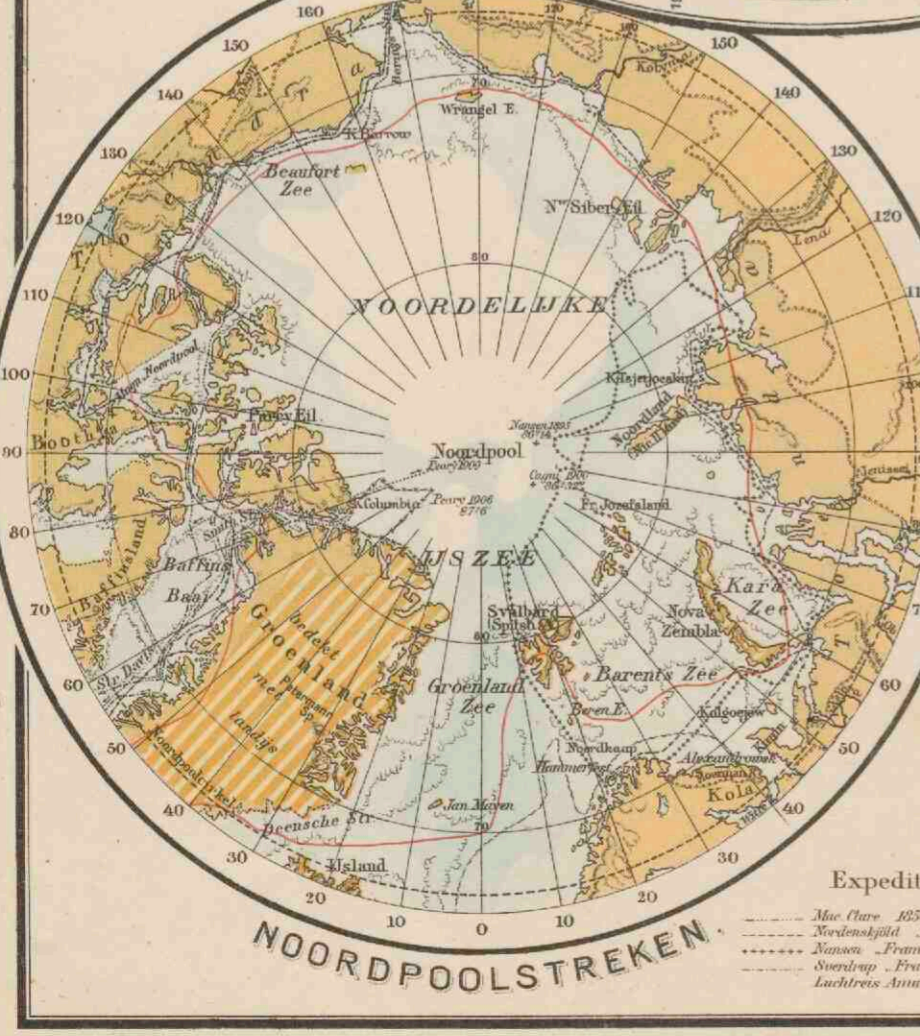

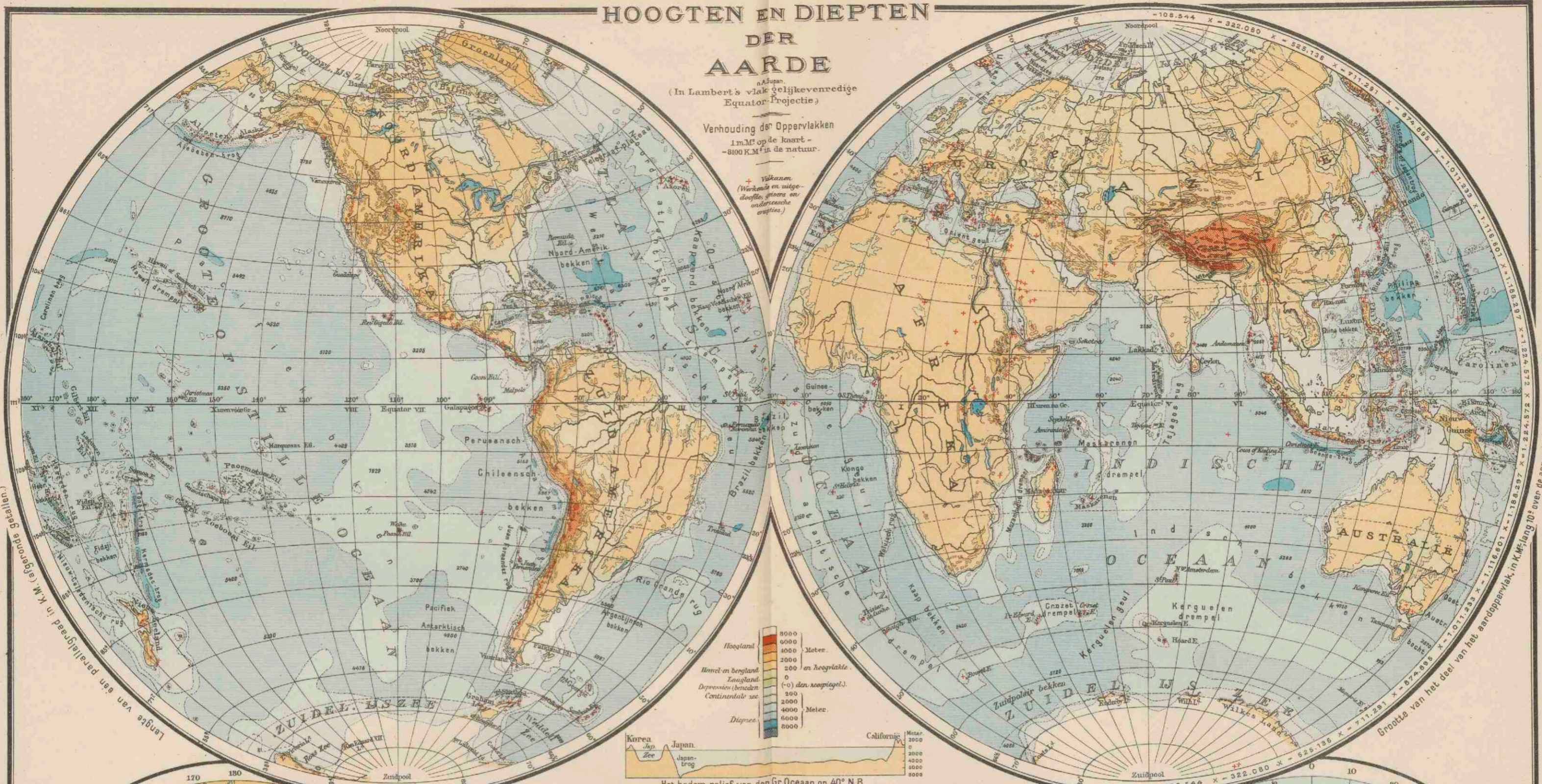
1. HOOGTEN EN DIEPTEN DER AARDE.
NOORDPOOLSTREKEN.
ZUIDPOOLSTREKEN.
DICHTHEID VAN BEVOLKING.

HOOGTEN EN DIEPTEN DER AARDE

(In Lambert's vlak gelijkverreidige Equator Projectie)

Verhouding der Oppervlakten
1 m. op de kaart = 1000 K.M. in de natuur.

+ Vulkanen
(Werkzaam en uitge-
dooft, groen en
onderaan de
omgeving.)



Expedities der Noordpoolstreken.

- Mac Clure 1825-53.
- Northby 1813-14.
- Konow-Franz 1893-96.
- Sverdrup-Franz 1898-1902.
- Luchtruis-Amundsen.
- Peary 1898-1902.
- Amundsen 1902-06.
- Pekijs.
- Peary-Rossvelt 1902-06.
- Peary-Rossvelt 1908-09.

Verklaring voor de beide Poolstreken.

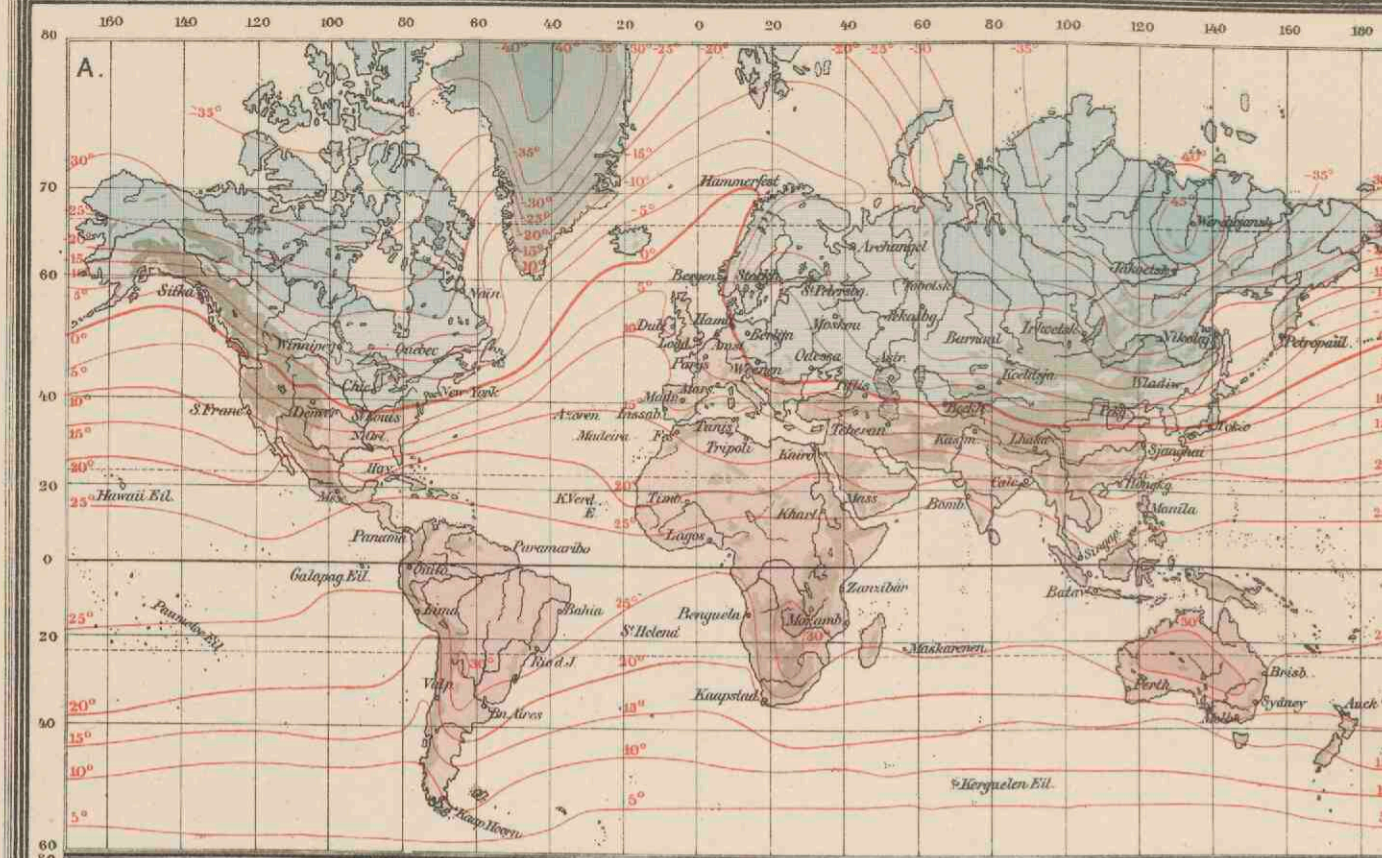
- Roosboos gebied.
- Zuidgrens der roosboos's.
- Zuid en Noordtoelichting op de pekijs.
- Grens der bijgewoonde bevoelde streken.
- De nog niet bevoelde streken zijn wit gelaten (1925).
- Landijs en gletsjers.

Expedities der Zuidpoolstreken.

- Cook 1772-75.
- Weddell 1822-23.
- Challenger 1874.
- Shackleton 1907-09.
- Amundsen 1911-12.
- Scott 1911-12.
- Shackleton 1915-16.



2. ISOTHERMEN VOOR JANUARI.
ISOTHERMEN VOOR JULI.
ISOTHERMEN VOOR HET JAAR
EN LUCHTSTREKEN.
ISO-AMPLITUDEN.
ISOBAREN VOOR JANUARI.
ISOBAREN VOOR JULI.



A. JANUARI-ISOTHERMEN.

B. JULI-ISOTHERMEN.

- Lager dan -40°C
- Van 20° tot -40°C
- 0° - 20°C
- 0° - 20°C
- -20° - +30°C
- Boven 30°C

C. JAAR-ISOTHERMEN EN LUCHTSTREKEN.

- Koude luchtstreken.
- Gematigde luchtstreken.
- Tropische luchtstreek.

D. ISOAMPLITUDEN.

- Gemiddelde jaartijdsche temperatuurverschillen tusschen de warmste en de koudste maand, in graden Celsius.
- 1-13° Aquatoriaal en subaëriaal.
 - 15-20° Overgangs-klimaat.
 - 20-40° Landklimaat.
 - 40°-boven 60° Ubracte landklimaat.

E. ISOBAREN EN WINDEN in Januari.

F. ISOBAREN EN WINDEN in Juli.

- Streken met hoogen luchtdruk.
 - Streken met lagen luchtdruk.
- De pijlen geven de gemiddelde windrichting aan. Op alle kaarten zijn de streken boven 1000 M. altes aangegeven.

Schematische voorstelling der lucht-circulatie

A. Noordel. Halfrond.

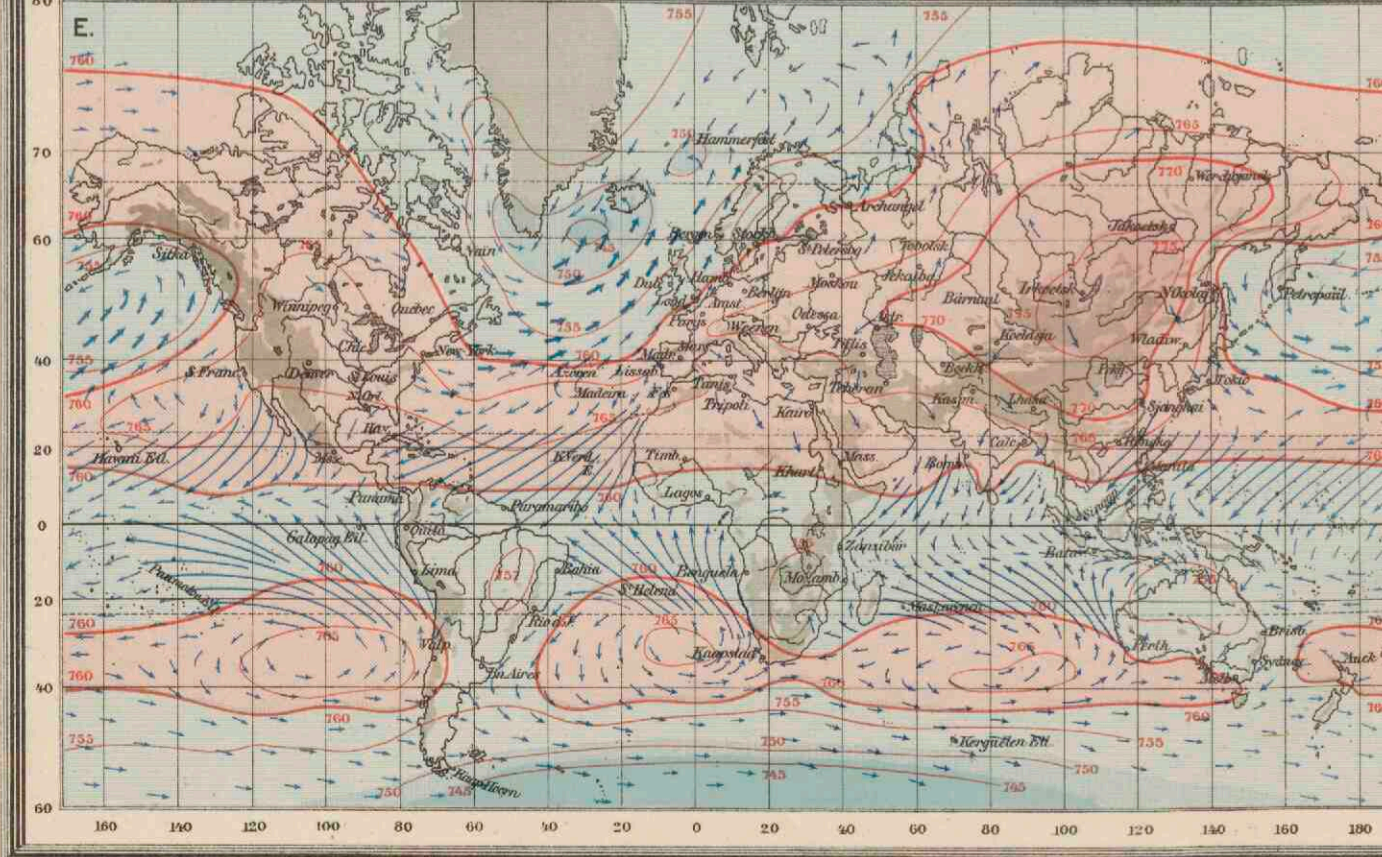
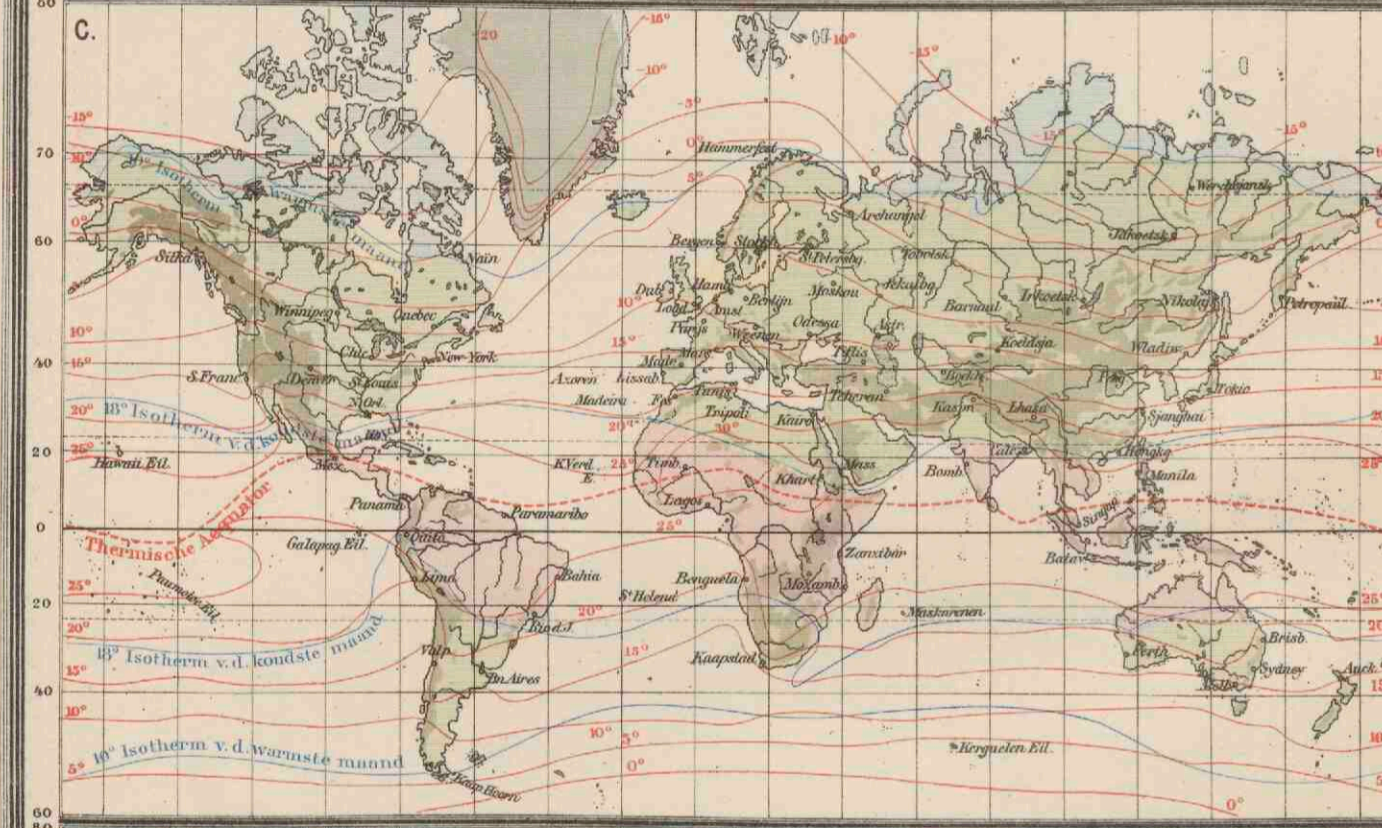
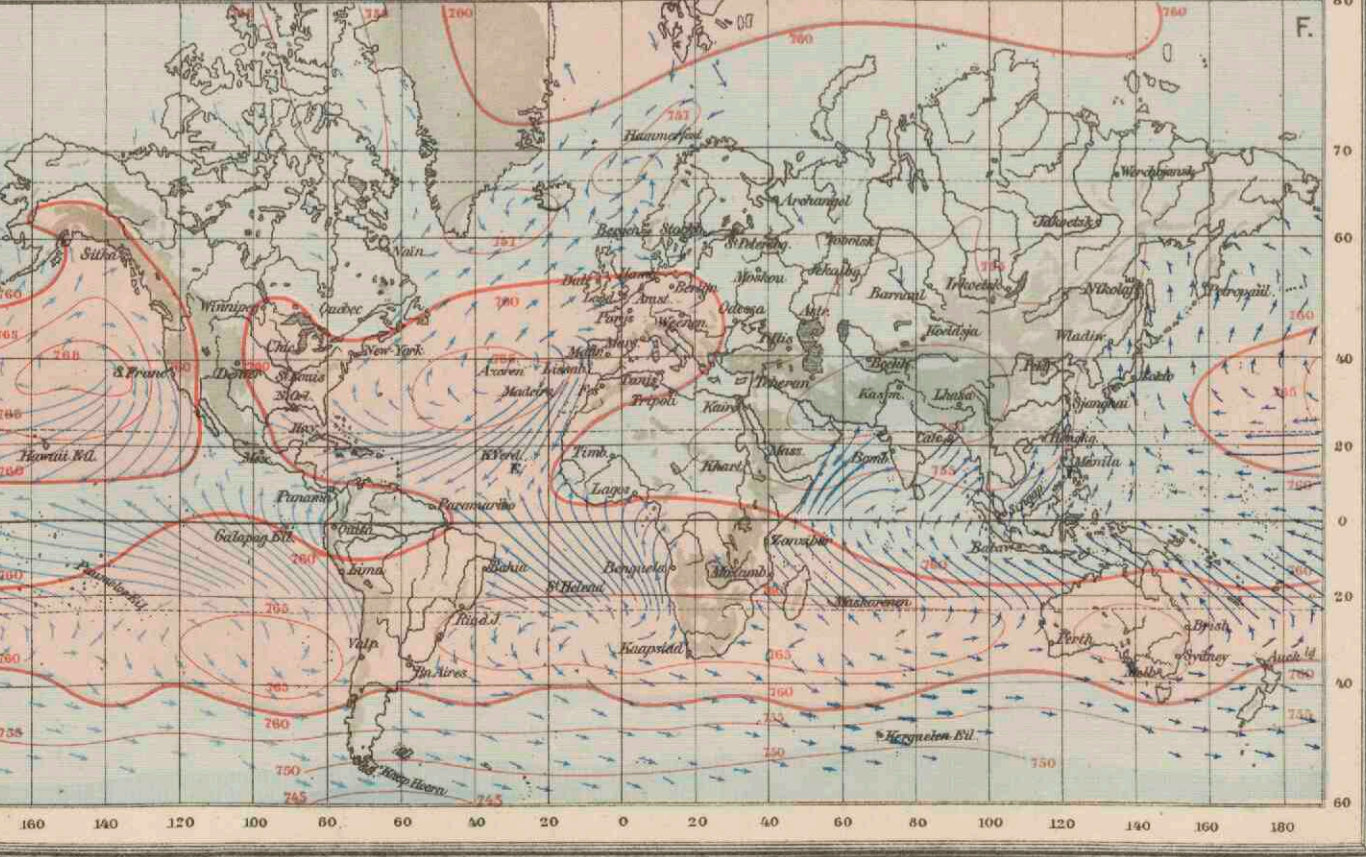
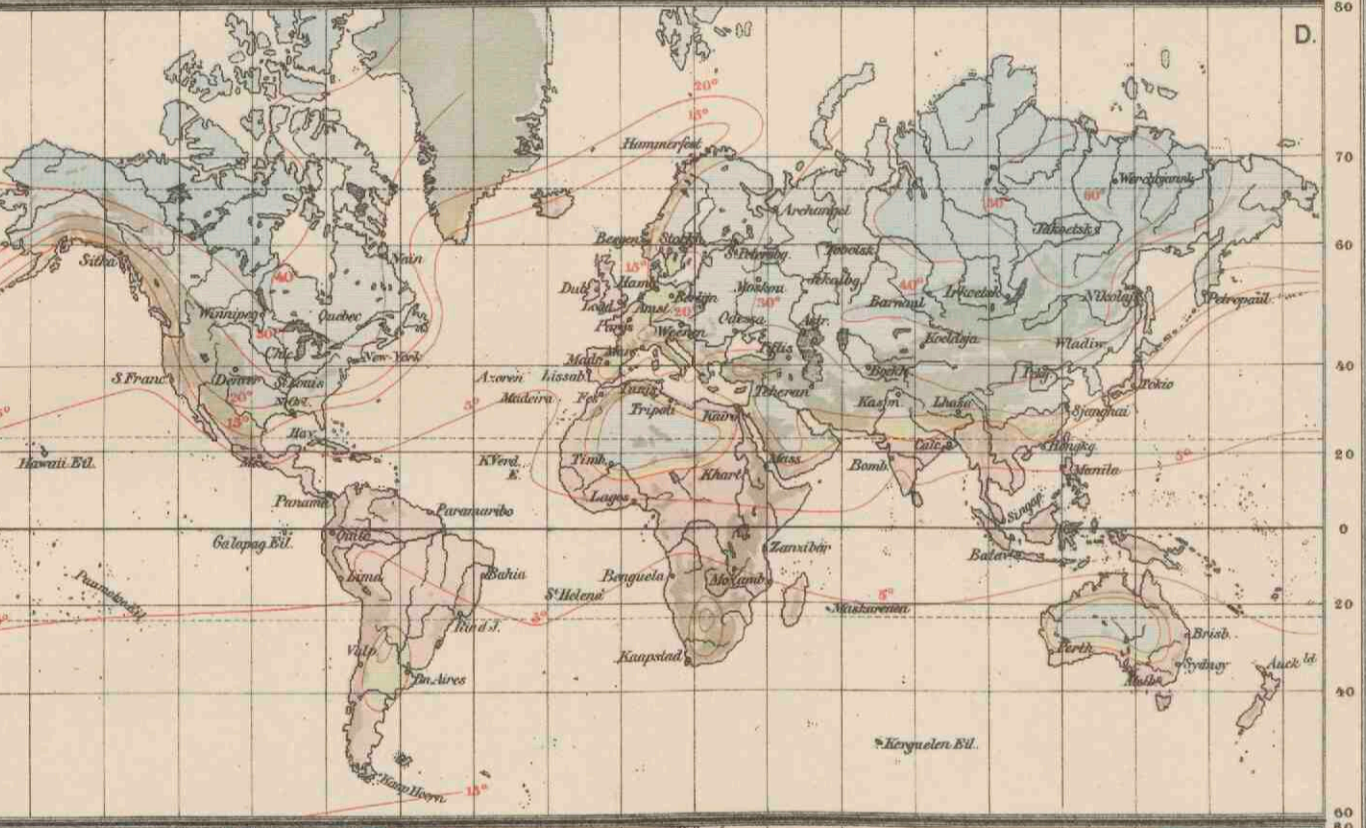
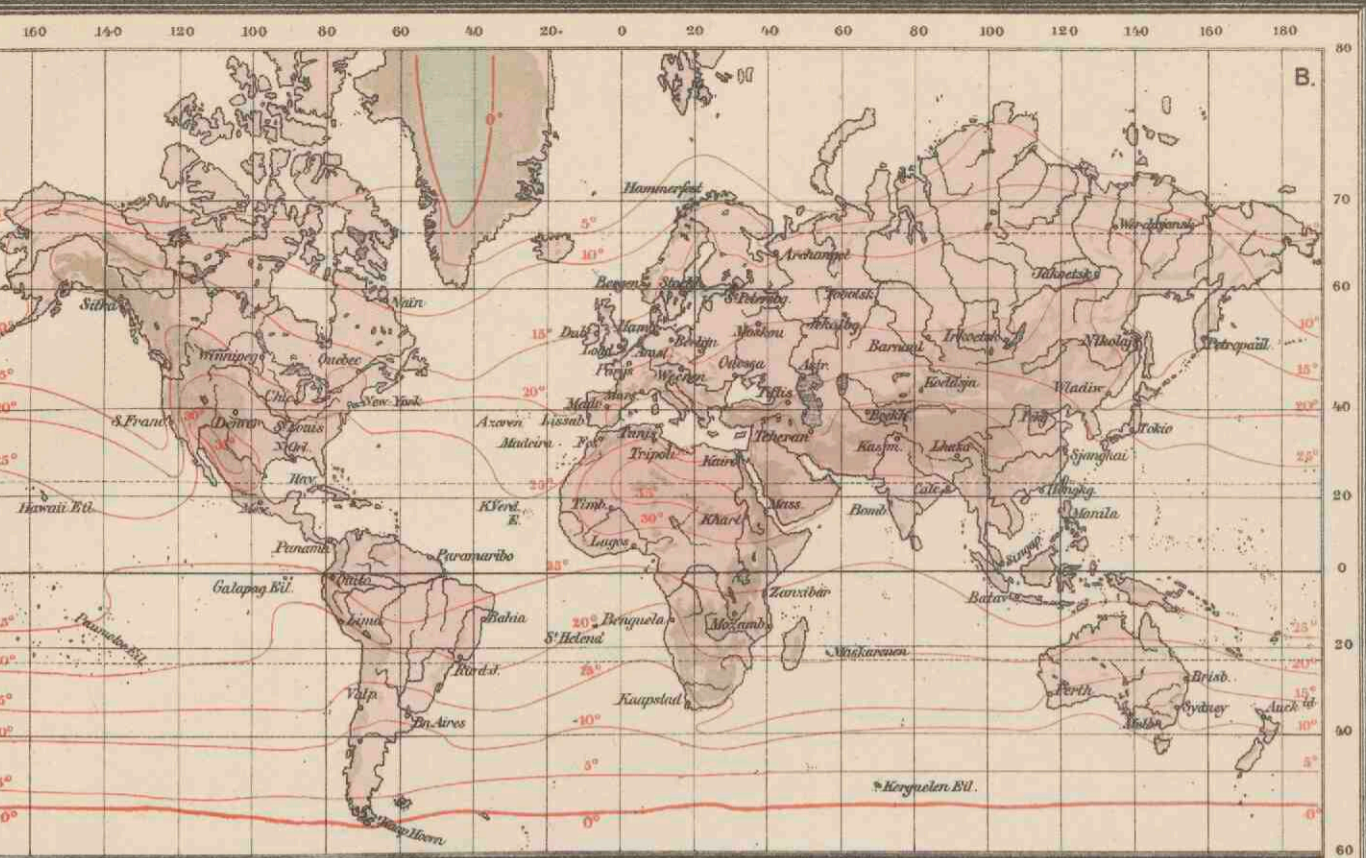



B. Zuidelijk Halfrond.



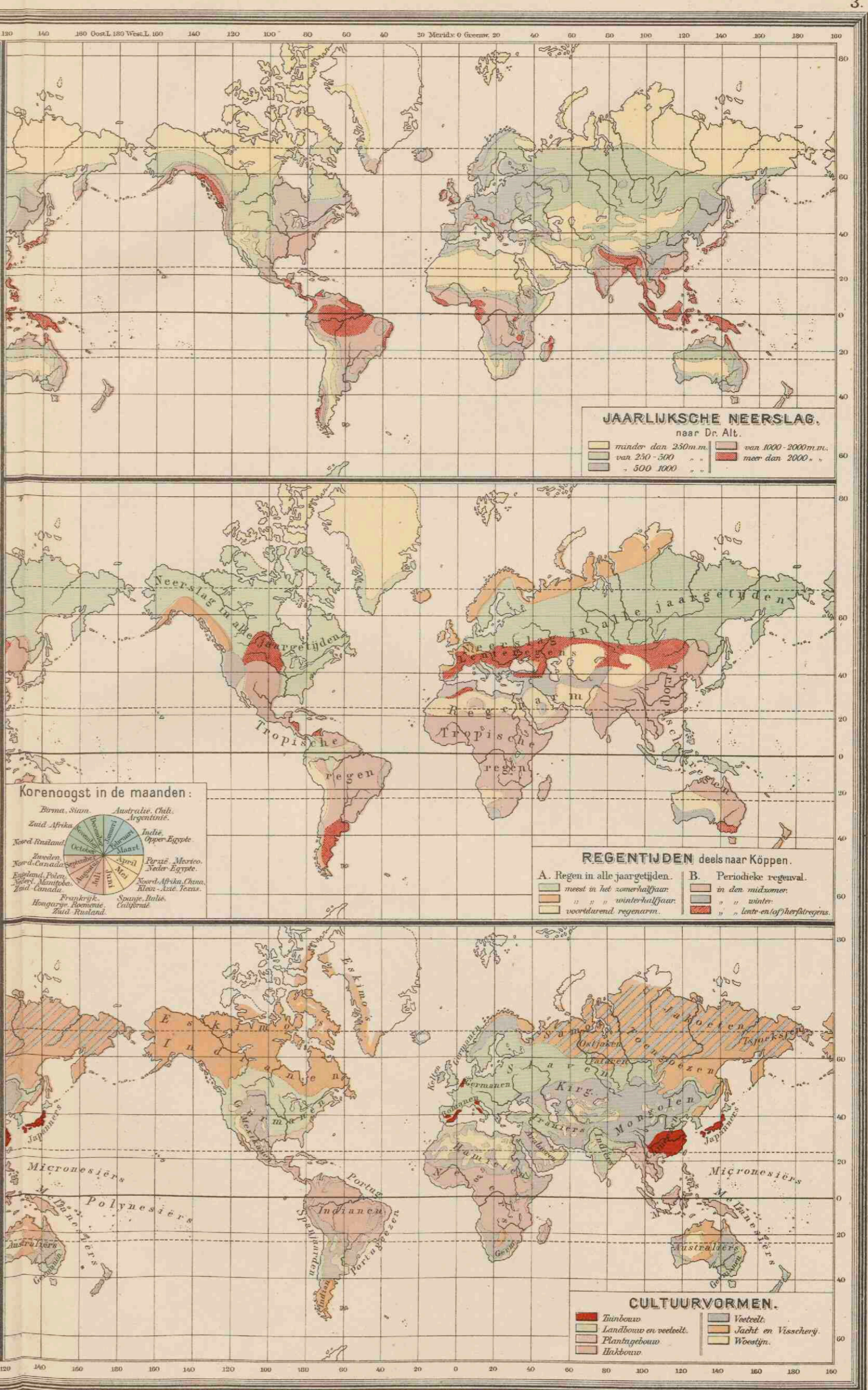
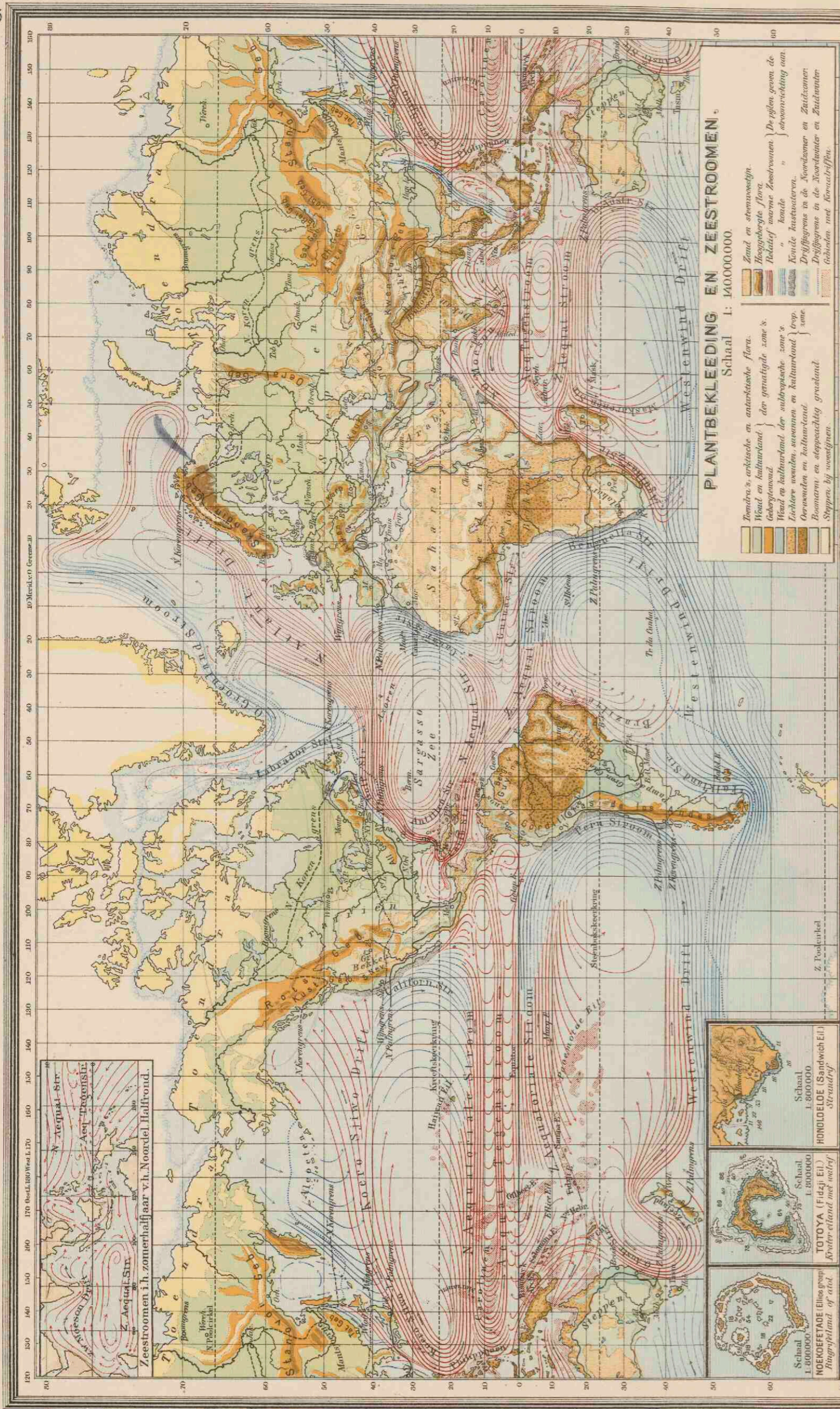
Anti Cyclonen

Anti Cyclonen

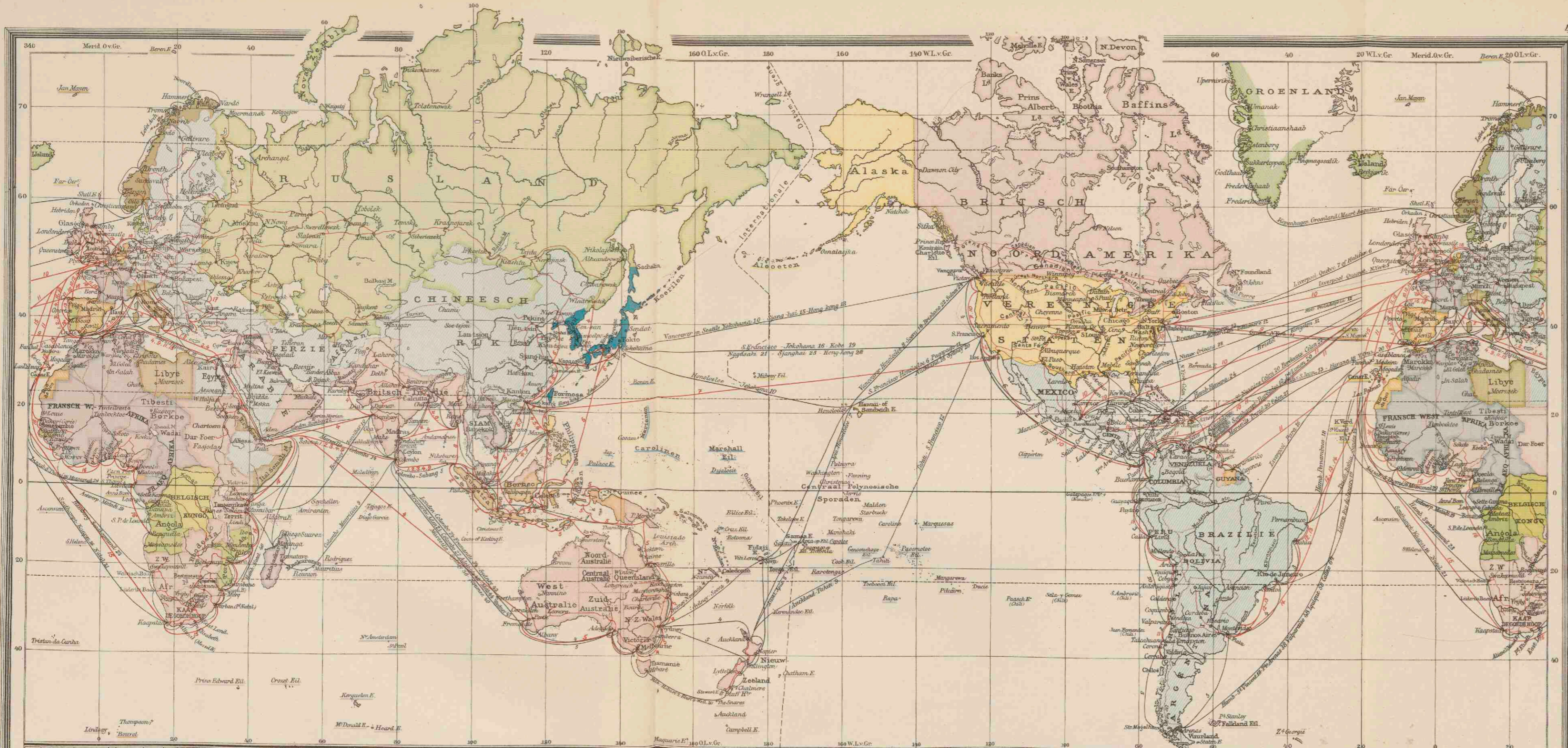




3. PLANTBEKLEEDING EN ZEESTROOMEN.
JAARLIJKSCHE NEERSLAG.
REGENTIJDEN.
CULTUURVORMEN.



4. KOLONIËN EN WERELDVERKEER.
MENSCHENRASSEN.
GODSDIENSTEN.



De belangrijkste Stoomvaartlijnen voor het wereldverkeer onder Nederlandsche vlag (roode lijnen).

1. **STOOMVAART MAATSCHAPPIJ „NEDERLAND”, AMSTERDAM.**
 - a. 14-d. maildienst: Amsterdam via Southampton, Algiers, Genua, Port Said, Suez, Colombo, Sabang, Belwandel, Singapore naar Batavia, Cherbon, Semarang, en Soerabaja en eventueel andere havens.
 - b. 14-d. snelvrachtdienst: Amsterdam, Genua, Colombo, Sabang, Belwandel, P. Pinang, Singapore, Batavia en andere havens in den Indischen Archipel.
 - c. dito vrachtdienst.
2. **STOOMVAART MAATSCHAPPIJ „ROTTERDAMSCH LLOYD”, ROTTERDAM.**
 - a. 14-d. maildienst: Rotterdam via Southampton, Tanger, Marseille, Port Said, Colombo, Sabang, Belwandel, Singapore naar Batavia, Semarang en Soerabaja en eventueel andere havens.
 - b. 2-weekelijke snelvrachtdienst: Rotterdam via Port Said, Belwandel naar Tandjoengpriok en verdere havens in den Indischen Archipel.
 - c. maandelijke vrachtdienst: Rotterdam via Antwerpen, Genua, Sabang, Palembang, Balikpapan, Makassar, Batavia.
 - d. maandelijke vrachtdienst: Rotterdam via Genua naar de Indische havens, beurtelings via Padang en via Ft. Swettenham, Singapore en Palembang.
3. **NEDERLANDSCHE STOOMVAART MAATSCHAPPIJ „OCEAN”, AMSTERDAM.**
 - 14-d. vrachtdienst: Amsterdam/Rotterdam en de voornaamste havens in Nederlandsch-Indië.
4. **VEREENIGDE NEDERLANDSCHE SCHEEPVAART MAATSCHAPPIJ „SGRAVENHAGE.”**
 - a. Holland-Britsch-Indië Lijn: 3-week. vrachtdienst: Hamburg, Antwerpen en Rotterdam, Suezkanaal, Bombay, Karatsji, en 14-d. vrachtdienst: Colombo, Madras, Rangoen en Calcutta, eventueel andere havens op de Coromandelkust.
 - b. Holland-Australië Lijn: maand. vrachtdienst: Hamburg, Rotterdam, Bremen en Antwerpen naar Fremantle, Adelaide, Melbourne, Sidney en Brisbane.
 - c. Holland-Oost-Azië Lijn: 4-week. vrachtdienst: Hamburg, Amsterdam, Rotterdam en Genua, Suezkanaal, Manila, Hongkong, Sjanghai, Jokohama, Kobe, Wladivostok.
5. **KONINKLIJKE PAKETVAART MAATSCHAPPIJ, AMSTERDAM.**
 - a. Mail-, passagiers- en vrachtgoederendienst tusschen de verschillende havens in den Nederlandsch-Indischen Archipel en enkele niet-Indische plaatsen, door middel van meer dan 50 geregelde lijnen.
 - b. Australië Lijn: Circa 2-maand. dienst: Batavia, Semarang, Soerabaja, Balikpapan, Makassar, Brisbane, Sidney, Melbourne (eventueel andere Austral. havens).
 - c. Zuid-China Lijn: Circa maand. dienst van Deli via Singapore naar Zuid-China (Hongkong, Swatou en Amoy).
6. **JAVA-CHINA-JAPAN LIJN, AMSTERDAM.**
 - a. Java-Saigon Lijn: maand. van Batavia naar Saigon en terug van Saigon naar Soerabaja.
 - b. Java-Zuid-China Lijn: iedere 16 dagen van Java's Noordkust (Soerabaja als laatste haven) via Balikpapan, Manila, Hongkong naar Swatou; terug via Saigon naar Soerabaja.
 - c. Java-Japan Lijn: iedere 13 dagen van Java's Noordkust via Makassar en Balikpapan naar Jokohama, Nagaja, Kobe, Osaka en Moji; terug van Osaka via Manado of Balikpapan naar Makassar en Java.
7. **JAVA-PACIFIC LIJN.**
 - 3-week. dienst: Batavia, Los Angeles, San Francisco, Seattle en eventueel andere havens aan de Westkust van de Unie.
8. **JAVA-BENGALEN LIJN.**
 - Maandelijke vrachtbootdienst tusschen Ned.Indië en Rangoen en Calcutta.
9. **JAVA-NEW-YORK LIJN.**
 - 10-d. vrachtdienst: Ned.Indië en New-York, door het Suezkanaal.
10. **HOLLAND-AMERIKA LIJN (NED. AM. ST. MIJ.), ROTTERDAM.**
 - a. Koninklijke Nederlandsche Maildienst tusschen Rotterdam en New-York, via Boulogne sur Mer en Southampton.
 - b. Weeklijks voor mail, passagiers en goederen.
 - c. Geregelde dienst vrachtschepen: Rotterdam naar New-York, Boston, Philadelphia, Baltimore, Newport News en Norfolk.
 - d. Cuba-Mexico dienst: Passagiers- en vrachtschepen van Rotterdam en Antwerpen via Spanje naar Cuba, Mexico en New-Orleans.
 - e. North-Pacific-Coast-Line: Vrachtschepen gezamenlijk met de Royal Mail Steam Packet Company, van Rotterdam via het Panamakanaal naar de havens van de Noord-Pacifiekust en van Antwerpen via London naar Curaçao, Pto Columbia, Christobal en de Noord-Pacifiekust.
11. **KONINKLIJKE NEDERLANDSCHE STOOMBOOT MAATSCHAPPIJ, AMSTERDAM.**
 - a. Zuid-Pacifiek Lijn: 14-d. pass.dienst: Amsterdam via Panamakanaal langs de Westkust van Zuid-Amerika tot Corral (40° Z.B.).
 - b. Suriname Lijn: 3-week. pass.dienst: Amsterdam via Madeira, Suriname, Britsch-Guyana naar Venezuela.
 - c. Colon Lijn: 14-d. pass.dienst: Amsterdam, Barbados, Trinidad, La Guaira, Pto Cabello, Curaçao, Pto Colombia, Cartagena en Pto Limon.
 - d. Guatemala Lijn: 14-d. vrachtdienst: van Amsterdam langs de eilanden Portorico, Haiti, San Domingo, Cuba en Jamaica naar Guatemala.
 - e. Curaçao Lijn: 14-d. vrachtdienst: Amsterdam, Barbados, Trinidad, La Guaira, Pto Cabello, Curaçao, Santa Marta, Pto Colombia, Cartagena.
 - f. vaste vrachtdiensten naar de voornaamste havens van het Europ. vastland, N.-Afrika en Voor-Azië (o. a. de Levantlijnen).
12. **KONINKLIJKE HOLLANDSCHE LLOYD, AMSTERDAM.**
 - a. 2-3-week. maildienst: van Amsterdam via Southampton, Cherbourg, La Coruña, Vigo, Lissabon, Las Palmas, Pernambuco, Bahia, Rio de Janeiro, Santos, Montevideo, Buenos Aires.
 - b. 3-week. snelvrachtdienst: Amsterdam, Rio de la Plata (Montevideo, Buenos Aires).
 - c. 3-week. (in combinatie met de twee hierboven genoemde diensten) met als eindpunt Zuid-Brazilië (Rio Grande do Sul).
13. **ROTTERDAM-ZUID-AMERIKA LIJN.**
 - a. 14-d. gijddienst: Hamburg, Rotterdam en Antwerpen naar Montevideo en Buenos Aires met omlading naar andere havens.
 - b. maand. vrachtdienst naar Rio de Janeiro, Santos, Santa Fé met omlading naar andere havens.
14. **HALCYON-LIJN.**
 - Rotterdam-Rio de la Plata (Buenos Aires en Rosario) om de 14 dagen.
15. **HOLLAND-AFRIKA LIJN.**
 - 14-d. vrachtdienst: Hamburg, Amsterdam, Rotterdam, Antwerpen of via Suezkanaal naar de havens aan de Oostkust van Afrika tot Durban en terug via Kaap de Goede Hoop, of de uitreis naar de Kaap en dan langs bovengenoemde havens terug.
16. **HOLLAND-WEST-AFRIKA LIJN.**
 - Maand. vrachtdienst: van Hamburg en Amsterdam, 5 verschillende diensten op de havens aan de Westkust van Afrika tot en met Angola.
17. **HOLLANDSCHE STOOMBOOT MAATSCHAPPIJ, AMSTERDAM.**
 - Met 9 vaste vrachtdiensten op de voornaamste Engelse, Schotse en Ierse havens.
18. **Wm. H. MULLER & Co.'s ALGEMEENE SCHEEPVAART MAATSCHAPPIJ, ROTTERDAM.**
 - a. Rotterdam-Londen (Batavier Lijn), passagiers- en goederendienst: afvaarten dagelijks, behalve 's Zondags.
 - b. Bovendien vr.diensten op Hamburg, Parijs, La Pallice, Bordeaux en Spanje.
19. **STOOMVAART MAATSCHAPPIJ „ZEELAND”, VLISSINGEN.**
 - Koninklijke Nederlandsche Postvaart. Dagdienst. Pass., mail en goederen. Vliissingen-Harwich.
20. **CORNELDER'S SCHEEPVAART MAATSCHAPPIJ, ROTTERDAM.**
 - Rotterdam-Londen, 2 maal in de week.

KOLONIËN EN WERELDVERKEER

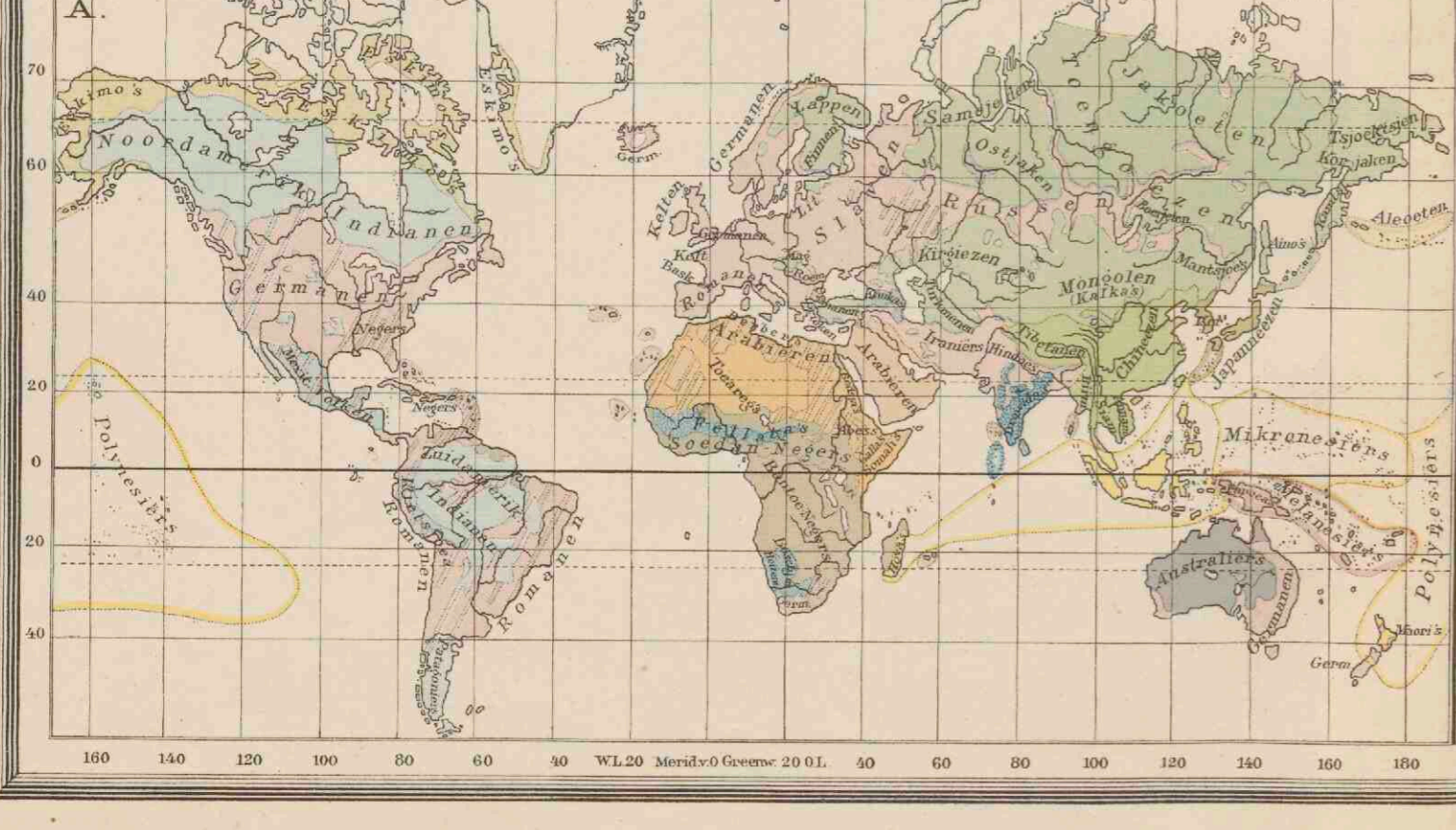
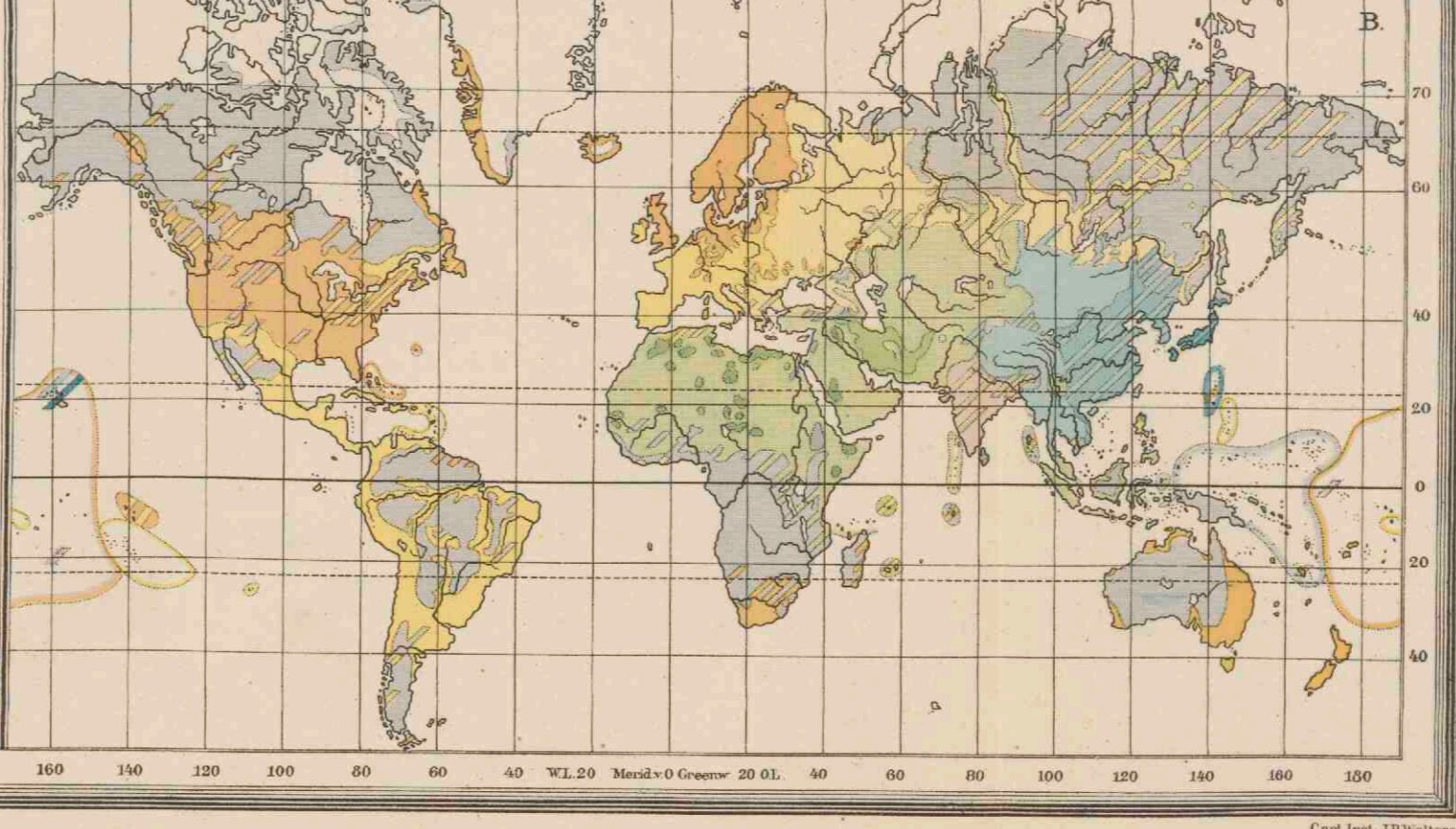
- Nederlandsch
 - Japansch
 - Italiaansch
 - Belgisch
 - Britsch
 - Russisch
 - Spaansch
 - Vereenigde St.
 - Fransch
 - Portugeesch
 - Deensch
 - Noorsch
 - Staten zonder koloniën en bezittingen.
- Scheepvaartlijnen met waartijden. — Nederlandsche Stoombootlijnen.
Belangrijke spoorwegen. — Kanaalvaarwegen.
Steden met meer dan 500 000 inv.

MENSCHENRASSEN

- Blanken:**
- Indo-Europeaan en Indo-Germanen.
 - Semieten.
 - Kamieten.
 - Europaïsche volken.
 - Beuken.
 - Zuid-Amerikaanse Mongolen.
 - Korvaanen en Japanezen.
 - Nagrijelike Mongolen.
 - Estonië's en Beringsvolken.
- Indianen:**
- Noord-Amerikaanse Indianen.
 - Zuid-Amerikaanse Indianen.
 - Mexicaan en Kuitjoca-volken.
 - Dravida's.
 - Maleiers.
 - Melanesiers.
 - Negeren:
 - Soudan-Negeren.
 - Pillita's.
 - Bantoe-Negeren.

GODSDIENSTEN

- Christenen:**
- Protestanten.
 - Roomsch Katholiken.
 - Grieksch Katholiken.
 - Andere Christenen (Abyssiniërs, Armeniërs, Koeriten).
- Mohammedanen:**
- Sunnieten.
 - Sjieten.
 - Senoesie.
- Andere Godsdiensten.**
- Bouddhisten.
 - Aanhangers Confucius.
 - Syncretisten.
 - Brahmanen.
 - Hindoen.



Directe Stoomvaartlijnen onder vreemde vlag.

DEUTSCH-AUSTRALISCHE DAMPFSCHIFFGES. (Duitsch) om de 4 weken van Rotterdam naar Java.

BLACK DIAMOND STEAMSHIP CORPORATION (Amerik.) om de ca. 10 dagen van Rotterdam naar New York en om de 20 dagen van Rotterdam naar Boston, Baltimore, Norfolk en Newport News.

CANADIAN GOVERNMENT MERCHANT MARINE LTD. (Canad.) om de 4 weken van Rotterdam naar Canada.

COUNTY LINE (Eng.) om de 3 weken van Rotterdam naar Canada.

AKTIESELSKABET DET ØSTASIATISKE KOMPAGNI, Kopenhagen, AKTIEBOLAGET SVENSKA ØSTASIATISKA KOMPANIET, Gøteborg, DEN NORSKE AFRIKA OG AUSTRALIE LINIE, WILH. WILHEMSEN, Oslo, gecombineerde dienst 3 maal per maand van Rotterdam naar Singapore, China en Japan.

AKTIESELSKABET DET ØSTASIATISKE KOMPAGNI, Kopenhagen maandelijks van Rotterdam naar Siam (Bangkok).

HORN LIJN elke 14 dagen van Rotterdam naar West-Indië: Trinidad, Venezuela, Curaçao, Columbia; 4-wekelijks: Portorico, Haiti, Domingo, Jamaica.

SOUTH ATLANTIC STEAMSHIP LINE (Amerik.) om de 2 weken van Rotterdam naar Charleston, Jacksonville en Savannah.

COMPANIA NAVIERA SOTA Y AZNAR (Spaansch) om de 14 dagen van Rotterdam naar de Rio de la Plata.

NIPPON-YUSEN-KAISHA (Jap.) om de 14 dagen van Rotterdam naar Oost-Azië.

ALFRED HOLT Co., ELLERMAN & BUCKNALL STEAMSHIP Co. (Eng.), HAMBURG AMERIKA LIJN en NORDDEUTSCHER LLOYD (Duitsch) gec. 2 wekelijksche dienst van Rotterdam naar Oost-Azië.

HUGO STINNES LINIEN (Duitsch) wekelijks van Rotterdam naar Oost-Azië.

WELL LINE OF STEAMERS (Eng.) ongeregeld van Rotterdam naar Britsch-Indië.

DEUTSCH-AUSTRALISCHE DAMPFSCHIFF GES., NORDDEUTSCHER LLOYD (Duitsch) en THE OCEAN STEAMSHIP Co. (Eng.) gec. 3-wekelijksche dienst van Rotterdam naar Australië.

UNION CASTLE LINE (Eng.) om de 14 dagen van Rotterdam naar Z.-Afrika.

DEUTSCHE AFRIKA-DIENST: (Deutsche Ost-Afrikalinie, Woermannlinie en Hamburg-Bremen-Afrikalinie) (Duitsch) elke week van Rotterdam, hetzij voor Zuid-, Oost- of West-Afrika.

ELDER Dempster LINE (Eng.) 3 maal per maand van Rotterdam naar West-Afrika.

HARWICH LINE: Nachtdienst (pass. en mail) Hoek v. H.—Harwich (Gr. Eastern Railway Comp.).

ROLANDLINIE, KOSMOSLINIE en HAMBURG—AMERIKA LINIE (Duitsch) gezamenlijke 14-daagsche dienst van Rotterdam op Ecuador, Chili en Peru.

SOUTHERN STATES LINE (Amerik.) 14-daagsche dienst van Rotterdam op New-Orleans, Galveston en Houston.

MOBILE OCEANIC LINE (Am.) éénmaal in de 3 weken van Rotterdam naar Pensacola, Mobile en Gulfport.

ADRIA LIJN 2 maal in de maand van Amsterdam en Rotterdam naar de Adriatische Zee (Triëst).

ROYAL MAIL STEAM PACKET Co. (Eng.) om de 14 dagen gezamenlijk met de HOLLAND—AMERIKA LIJN van Rotterdam naar de North Pacific.

LLOYD BRASILEIRO (Braziliaansch) 3 maal per maand van Rotterdam op Brazilië.


OSAKA SHOSEN KAISHA (Japansch) 4-wekelijks van Rotterdam op O-Azië.



EUROPA.
Schaal 1:15.000.000.

0 10 20 30 40 50 60 70 80 90 100 110 120 130 140 150 160 170 180 190 200 210 220 230 240 250 260 270 280 290 300 310 320 330 340 350 360 370 380 390 400 410 420 430 440 450 460 470 480 490 500 510 520 530 540 550 560 570 580 590 600 610 620 630 640 650 660 670 680 690 700 710 720 730 740 750 760 770 780 790 800 810 820 830 840 850 860 870 880 890 900 910 920 930 940 950 960 970 980 990 1000 1010 1020 1030 1040 1050 1060 1070 1080 1090 1100 1110 1120 1130 1140 1150 1160 1170 1180 1190 1200 1210 1220 1230 1240 1250 1260 1270 1280 1290 1300 1310 1320 1330 1340 1350 1360 1370 1380 1390 1400 1410 1420 1430 1440 1450 1460 1470 1480 1490 1500 1510 1520 1530 1540 1550 1560 1570 1580 1590 1600 1610 1620 1630 1640 1650 1660 1670 1680 1690 1700 1710 1720 1730 1740 1750 1760 1770 1780 1790 1800 1810 1820 1830 1840 1850 1860 1870 1880 1890 1900 1910 1920 1930 1940 1950 1960 1970 1980 1990 2000 2010 2020 2030 2040 2050 2060 2070 2080 2090 2100 2110 2120 2130 2140 2150 2160 2170 2180 2190 2200 2210 2220 2230 2240 2250 2260 2270 2280 2290 2300 2310 2320 2330 2340 2350 2360 2370 2380 2390 2400 2410 2420 2430 2440 2450 2460 2470 2480 2490 2500 2510 2520 2530 2540 2550 2560 2570 2580 2590 2600 2610 2620 2630 2640 2650 2660 2670 2680 2690 2700 2710 2720 2730 2740 2750 2760 2770 2780 2790 2800 2810 2820 2830 2840 2850 2860 2870 2880 2890 2900 2910 2920 2930 2940 2950 2960 2970 2980 2990 3000 3010 3020 3030 3040 3050 3060 3070 3080 3090 3100 3110 3120 3130 3140 3150 3160 3170 3180 3190 3200 3210 3220 3230 3240 3250 3260 3270 3280 3290 3300 3310 3320 3330 3340 3350 3360 3370 3380 3390 3400 3410 3420 3430 3440 3450 3460 3470 3480 3490 3500 3510 3520 3530 3540 3550 3560 3570 3580 3590 3600 3610 3620 3630 3640 3650 3660 3670 3680 3690 3700 3710 3720 3730 3740 3750 3760 3770 3780 3790 3800 3810 3820 3830 3840 3850 3860 3870 3880 3890 3900 3910 3920 3930 3940 3950 3960 3970 3980 3990 4000 4010 4020 4030 4040 4050 4060 4070 4080 4090 4100 4110 4120 4130 4140 4150 4160 4170 4180 4190 4200 4210 4220 4230 4240 4250 4260 4270 4280 4290 4300 4310 4320 4330 4340 4350 4360 4370 4380 4390 4400 4410 4420 4430 4440 4450 4460 4470 4480 4490 4500 4510 4520 4530 4540 4550 4560 4570 4580 4590 4600 4610 4620 4630 4640 4650 4660 4670 4680 4690 4700 4710 4720 4730 4740 4750 4760 4770 4780 4790 4800 4810 4820 4830 4840 4850 4860 4870 4880 4890 4900 4910 4920 4930 4940 4950 4960 4970 4980 4990 5000 5010 5020 5030 5040 5050 5060 5070 5080 5090 5100 5110 5120 5130 5140 5150 5160 5170 5180 5190 5200 5210 5220 5230 5240 5250 5260 5270 5280 5290 5300 5310 5320 5330 5340 5350 5360 5370 5380 5390 5400 5410 5420 5430 5440 5450 5460 5470 5480 5490 5500 5510 5520 5530 5540 5550 5560 5570 5580 5590 5600 5610 5620 5630 5640 5650 5660 5670 5680 5690 5700 5710 5720 5730 5740 5750 5760 5770 5780 5790 5800 5810 5820 5830 5840 5850 5860 5870 5880 5890 5900 5910 5920 5930 5940 5950 5960 5970 5980 5990 6000 6010 6020 6030 6040 6050 6060 6070 6080 6090 6100 6110 6120 6130 6140 6150 6160 6170 6180 6190 6200 6210 6220 6230 6240 6250 6260 6270 6280 6290 6300 6310 6320 6330 6340 6350 6360 6370 6380 6390 6400 6410 6420 6430 6440 6450 6460 6470 6480 6490 6500 6510 6520 6530 6540 6550 6560 6570 6580 6590 6600 6610 6620 6630 6640 6650 6660 6670 6680 6690 6700 6710 6720 6730 6740 6750 6760 6770 6780 6790 6800 6810 6820 6830 6840 6850 6860 6870 6880 6890 6900 6910 6920 6930 6940 6950 6960 6970 6980 6990 7000 7010 7020 7030 7040 7050 7060 7070 7080 7090 7100 7110 7120 7130 7140 7150 7160 7170 7180 7190 7200 7210 7220 7230 7240 7250 7260 7270 7280 7290 7300 7310 7320 7330 7340 7350 7360 7370 7380 7390 7400 7410 7420 7430 7440 7450 7460 7470 7480 7490 7500 7510 7520 7530 7540 7550 7560 7570 7580 7590 7600 7610 7620 7630 7640 7650 7660 7670 7680 7690 7700 7710 7720 7730 7740 7750 7760 7770 7780 7790 7800 7810 7820 7830 7840 7850 7860 7870 7880 7890 7900 7910 7920 7930 7940 7950 7960 7970 7980 7990 8000 8010 8020 8030 8040 8050 8060 8070 8080 8090 8100 8110 8120 8130 8140 8150 8160 8170 8180 8190 8200 8210 8220 8230 8240 8250 8260 8270 8280 8290 8300 8310 8320 8330 8340 8350 8360 8370 8380 8390 8400 8410 8420 8430 8440 8450 8460 8470 8480 8490 8500 8510 8520 8530 8540 8550 8560 8570 8580 8590 8600 8610 8620 8630 8640 8650 8660 8670 8680 8690 8700 8710 8720 8730 8740 8750 8760 8770 8780 8790 8800 8810 8820 8830 8840 8850 8860 8870 8880 8890 8900 8910 8920 8930 8940 8950 8960 8970 8980 8990 9000 9010 9020 9030 9040 9050 9060 9070 9080 9090 9100 9110 9120 9130 9140 9150 9160 9170 9180 9190 9200 9210 9220 9230 9240 9250 9260 9270 9280 9290 9300 9310 9320 9330 9340 9350 9360 9370 9380 9390 9400 9410 9420 9430 9440 9450 9460 9470 9480 9490 9500 9510 9520 9530 9540 9550 9560 9570 9580 9590 9600 9610 9620 9630 9640 9650 9660 9670 9680 9690 9700 9710 9720 9730 9740 9750 9760 9770 9780 9790 9800 9810 9820 9830 9840 9850 9860 9870 9880 9890 9900 9910 9920 9930 9940 9950 9960 9970 9980 9990 10000

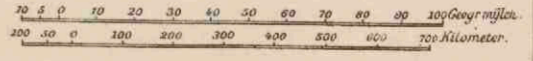
Zee tot 200 M.	Zee 200 - 2000 M.	Zee dieper dan 2000 M.
Laagland beneden den Zeepiepel.	Laagland 0 - 200 M.	Hoogland en laag Bergland 200 - 500 M.
Middelgeb. en Hoogland 500 - 1500 M.	Hooggebirge en Hoogland 1500 - 5000 M.	Bergkuppen en ketenen, hooger dan 5000 M.
Woedra's.	Woestijnen.	Moerassen.
Zeeuwatermeren.	Begin v.d. bevaarbaarheid der rivieren.	Hoogtecijfers (staand) en Dupeijfers (liggend) in Meters.





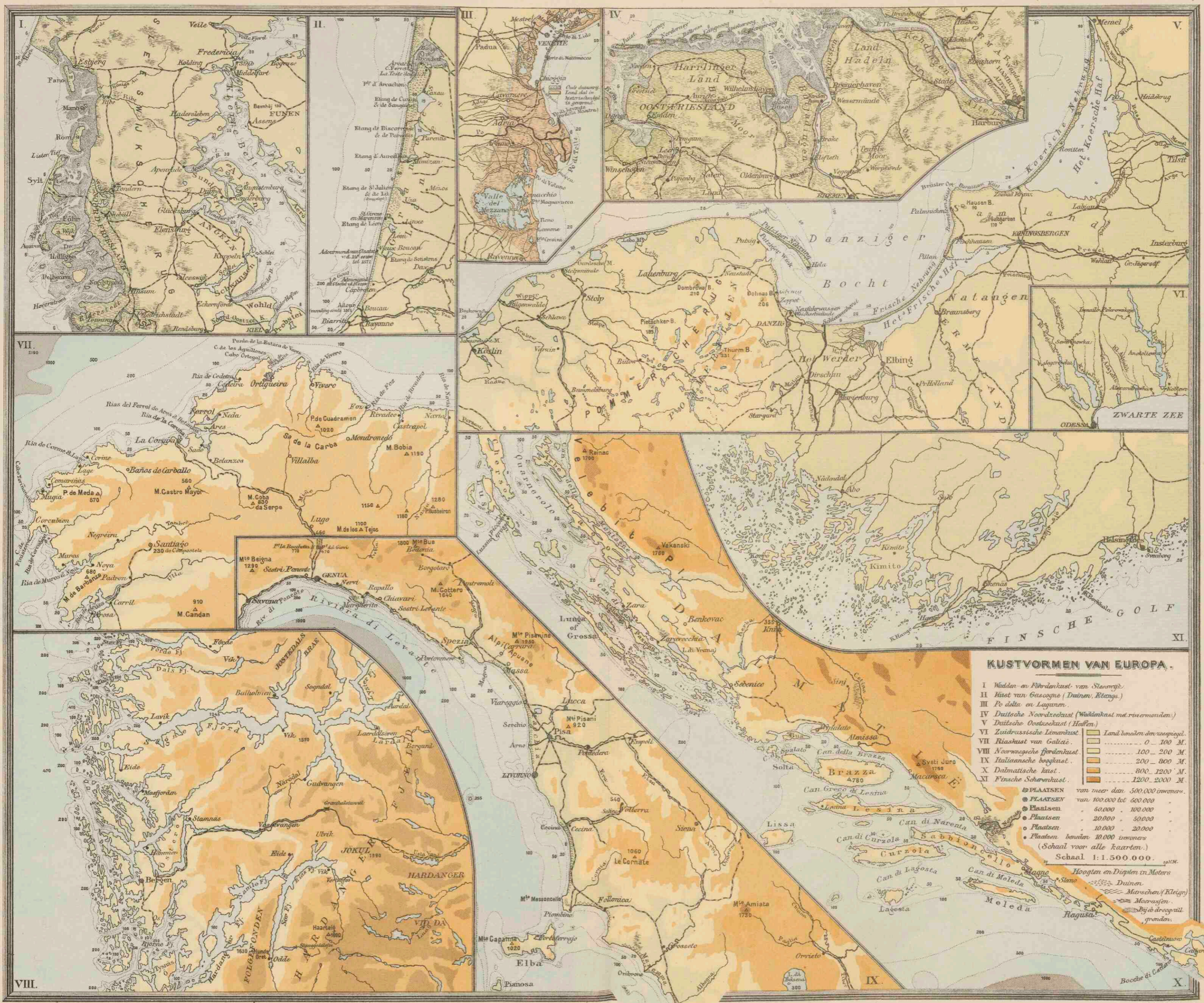
EUROPA

Schaal 1:15.000.000



- PLAATSEN van meer dan 1 mill. inv.
 - PLAATSEN 1 mill tot 500.000 inv.
 - Plaatsen 500.000 - 100.000
 - Plaatsen 100.000 - 50.000
 - Plaatsen minder dan 50.000
- De hoofdsteden zijn onderstreept.
Belangrijke spoorwegen.






KUSTVORMEN VAN EUROPA.

- I Wadden- en Fjördenkust van Sleeswijk.
- II Kust van Gascony (Dairn, Etangs.)
- III Po delta en Lagunen.
- IV Duitse Noordkust (Waddenkust met riviermonden.)
- V Duitse Oostkust (Hoefen.)
- VI Zuidrussische Limankust.
- VII Riaskust van Galicië.
- VIII Noordwestkust van Galië.
- IX Italiaansche boogkust.
- X Dalmatische kust.
- XI Finische Scherpenkust.

●	PLAATSEN	van meer dan 500.000 inwoners.
●	PLAATSEN	van 100.000 tot 500.000
●	PLAATSEN	50.000 - 100.000
●	PLAATSEN	20.000 - 50.000
○	PLAATSEN	10.000 - 20.000
○	PLAATSEN	heden 10.000 inwoners

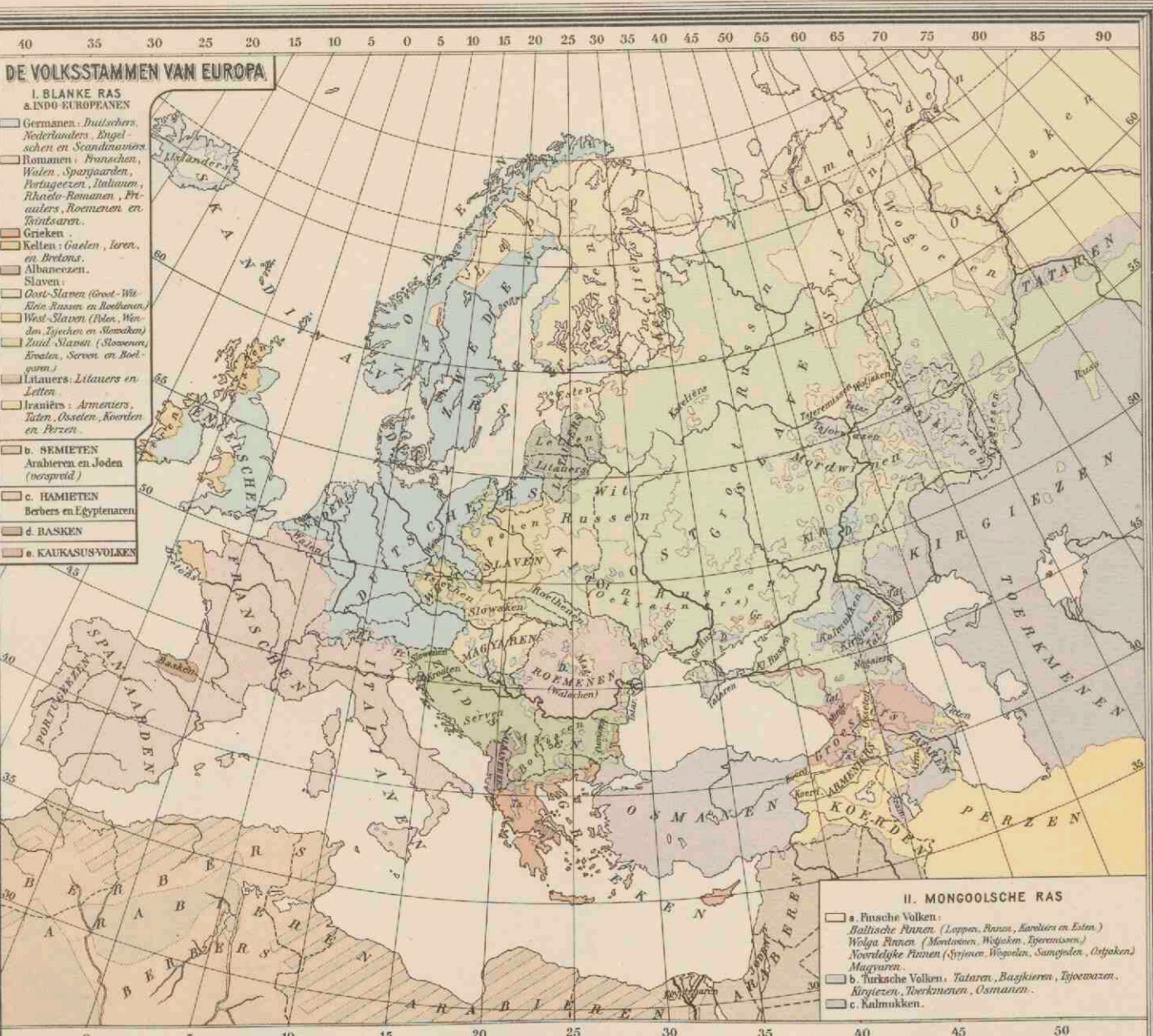
(Schaal voor alle Kaarten.)
Schaal 1:1.500.000.

Hoogten en Diepten in Meters
Duinen
Marschen (Kleijn)
Marsvelden
Bij de droogvall. gronden.



DE VOLKSSTAMMEN VAN EUROPA

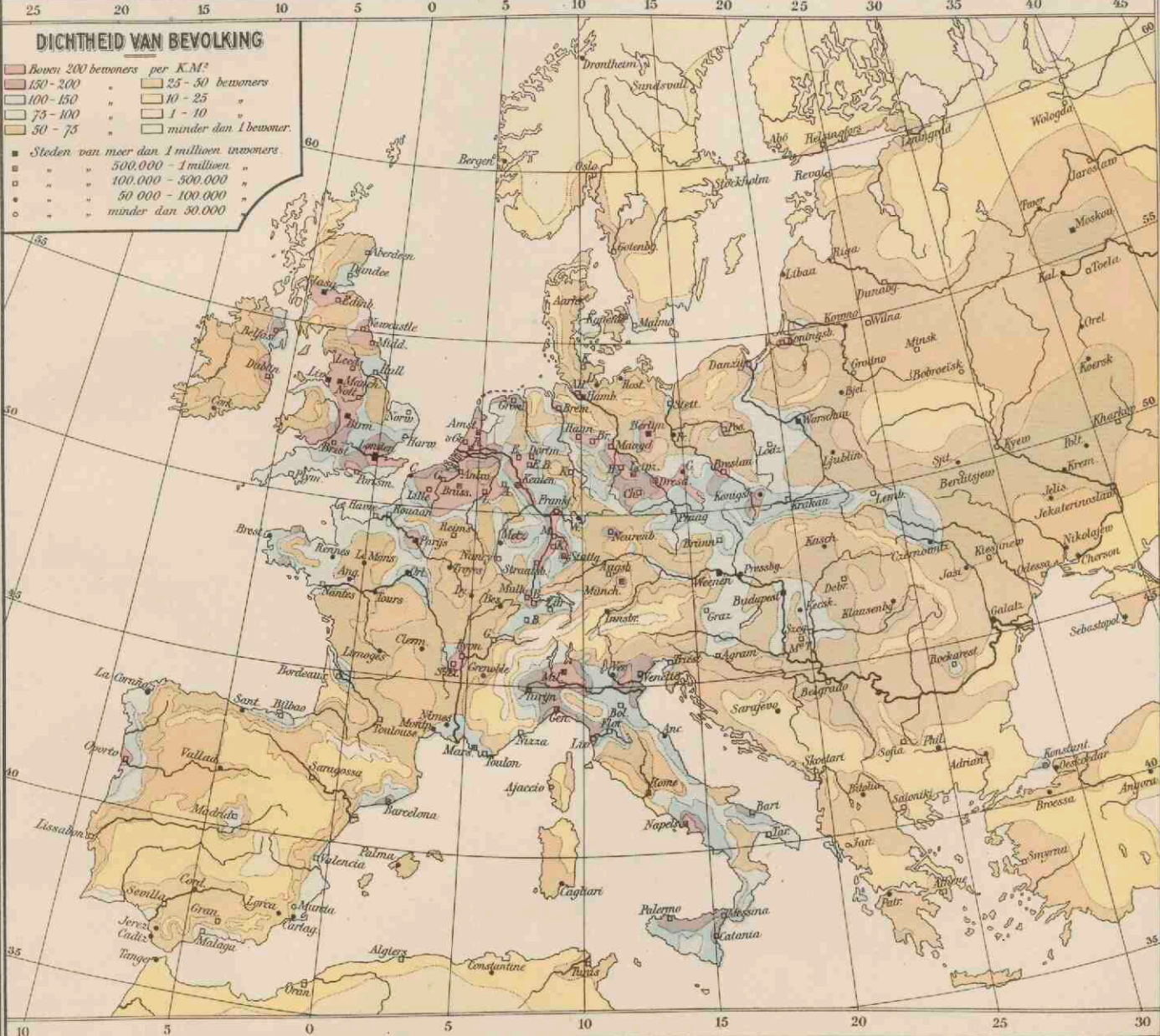
- I. BLANKE RAS & INDO-EUROPEANEN**
- Germanen: Duitschers, Nederlanders, Engelschen en Scandinavieren
 - Romanen: Franschen, Welen, Spargarden, Portugeezen, Italiaan, Rhaeto-Romanen, Provençalers, Roemenen en Toitsaren.
 - Grieken
 - Kelten: Gaelen, Ieren, en Bretons.
 - Albaneezen.
 - Slaven:
 - Oost-Slaven (Groot-Wit-Russen, Russen en Roethenen)
 - West-Slaven (Polen, Wezen, Tsjechen en Slovakken)
 - Zuid-Slaven (Slovenen, Kroaten, Serven en Boegaren)
 - Litauer: Litauer en Letten
 - Iraniers: Armeniers, Tuten, Osseten, Koerden en Perzen.
- b. SEMIETEN**
Arabieren en Joden (voorspied.)
- c. HAMIETEN**
Berbers en Egyptenaren
- d. BASKEN**
- e. KAVKASUSVOLKEN**




- II. MONGOLSCHER RAS**
- a. Finische Volken: Baltische Finnen (Lappen, Finnen, Karelië en Esten), Wolga Finnen (Mordvienen, Wigalen, Epervianen), Noordelijke Finnen (Tsjetsjenen, Wigalen, Saangolen, Ostjaken), Magyaren.
 - b. Turksche Volken: Tataren, Boezkieren, Tjoezenzen, Kirgizzen, Toerkmenen, Osmanen.
 - c. Kalmukken.

DICHTHEID VAN BEVOLKING

- Roer 200 bewoners per K.M.²
 - 150 - 200 " " 25 - 50 bewoners
 - 100 - 150 " " 10 - 25 " "
 - 75 - 100 " " 1 - 10 " "
 - 50 - 75 " " minder dan 1 bewoner.
- Steden van meer dan 1 miljoen inwoners
 - 500.000 - 1 miljoen " "
 - 100.000 - 500.000 " "
 - 50.000 - 100.000 " "
 - minder dan 50.000 " "






O.L.v. Greenwicht

NEDERLAND. GRONDSOORTEN.

Schaal 1:800.000



- Druin en Landstavingen.
- Klei.
- Boodcranking.
- Laag en Moerasveen.
- Hoogveen (niet afgegraven of uitgegraven).
- Hoogveen (afgegraven of uitgegraven).
- Bij de droogvallende gronden.
- Zand- en gruydgronden.
- Lief of Limburgsche Klei.
- Tertiaire gronden.
- Secundaire gronden.

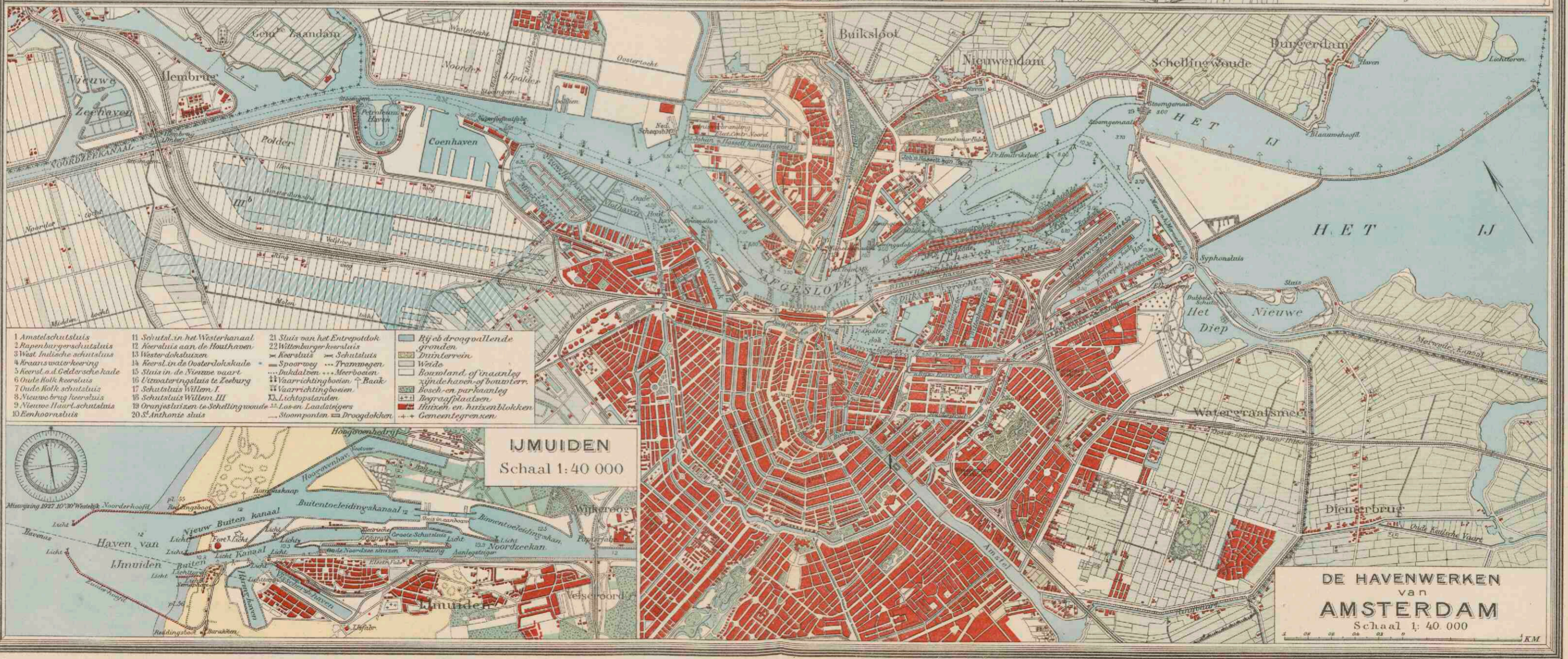
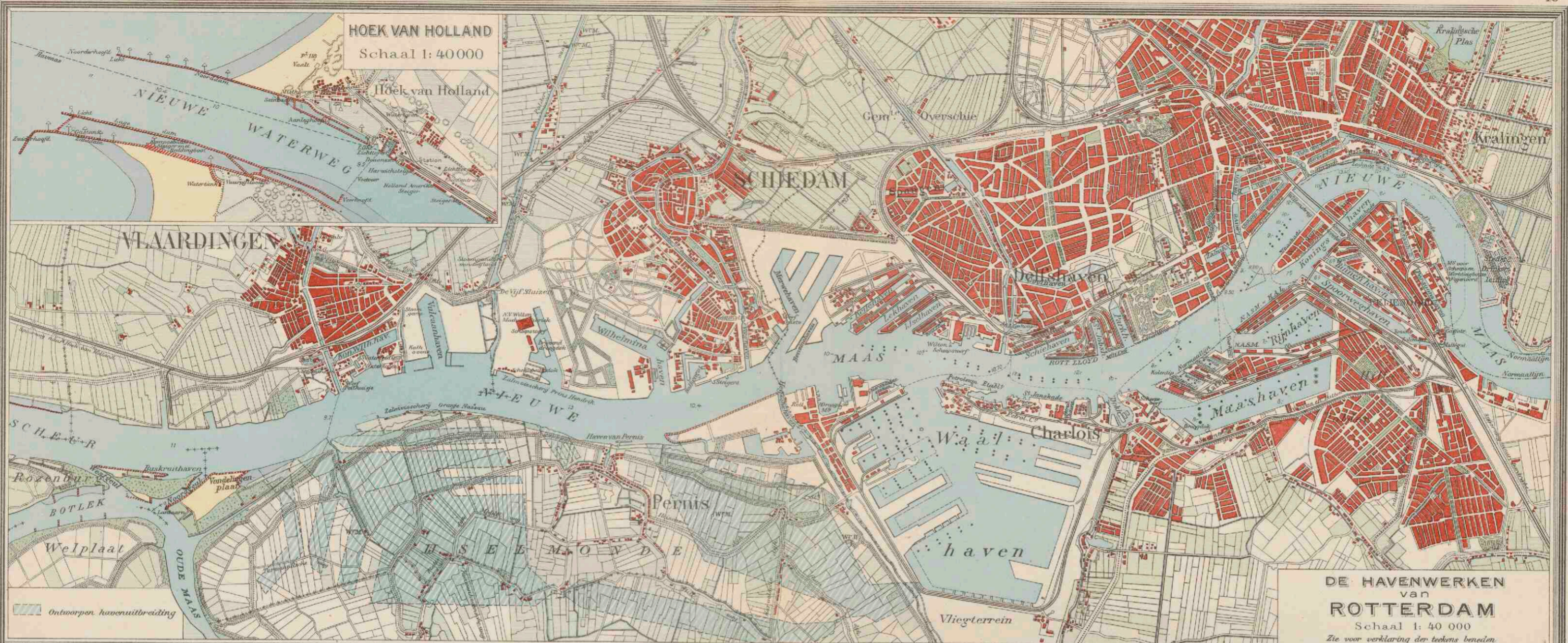
- PLAATSEN van meer dan 100 000
- PLAATSEN van 50 - 100 000
- PLAATSEN van 20 - 50 000
- PLAATSEN van 10 - 20 000
- PLAATSEN van minder dan 10 000 inw.


- Km. bevaarbaw. voor schepen van minder dan 100 km inhoud.
- 100 - 700
- 700 - 1500
- meer dan 1500



10. NEDERLAND.

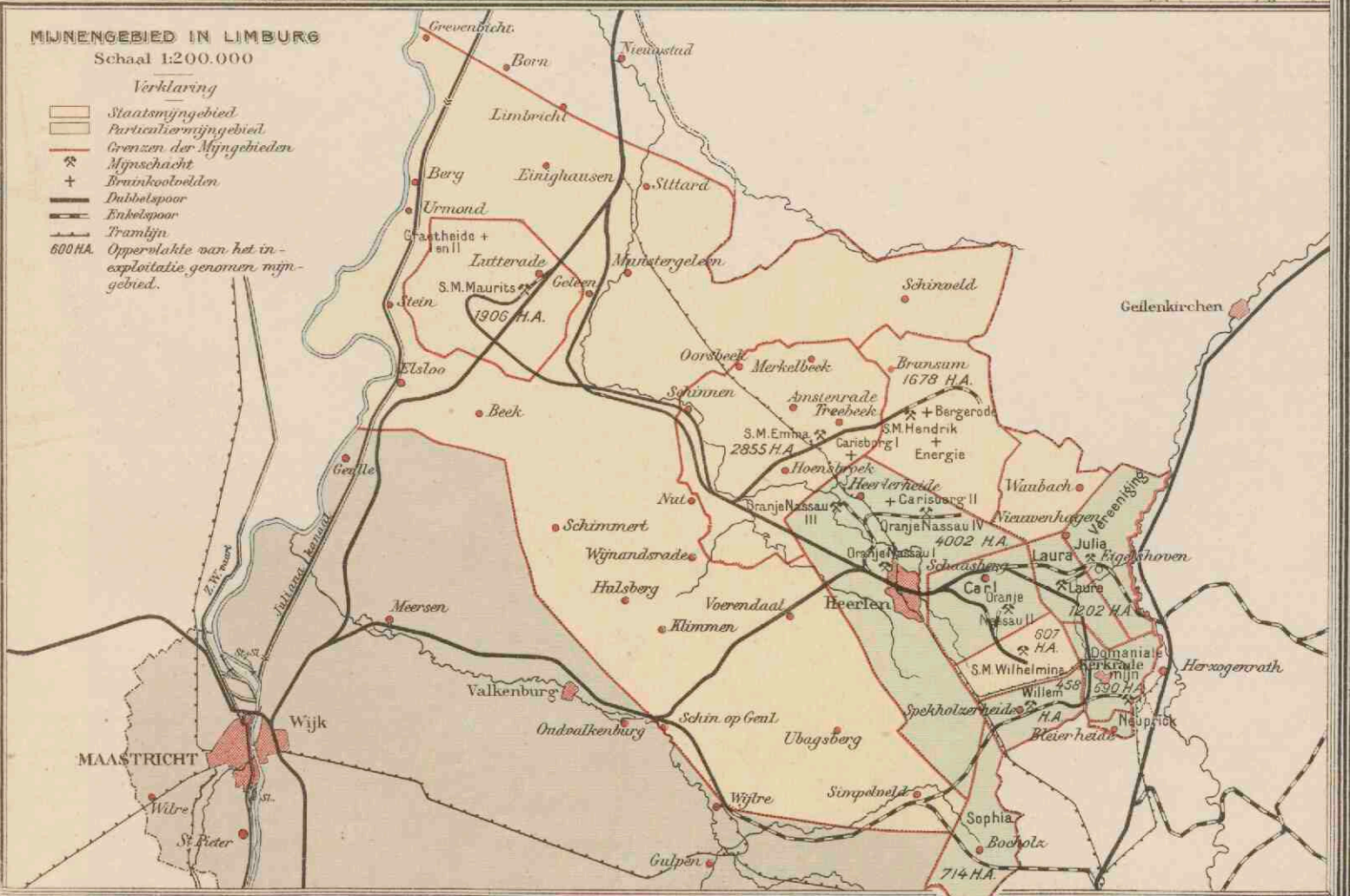
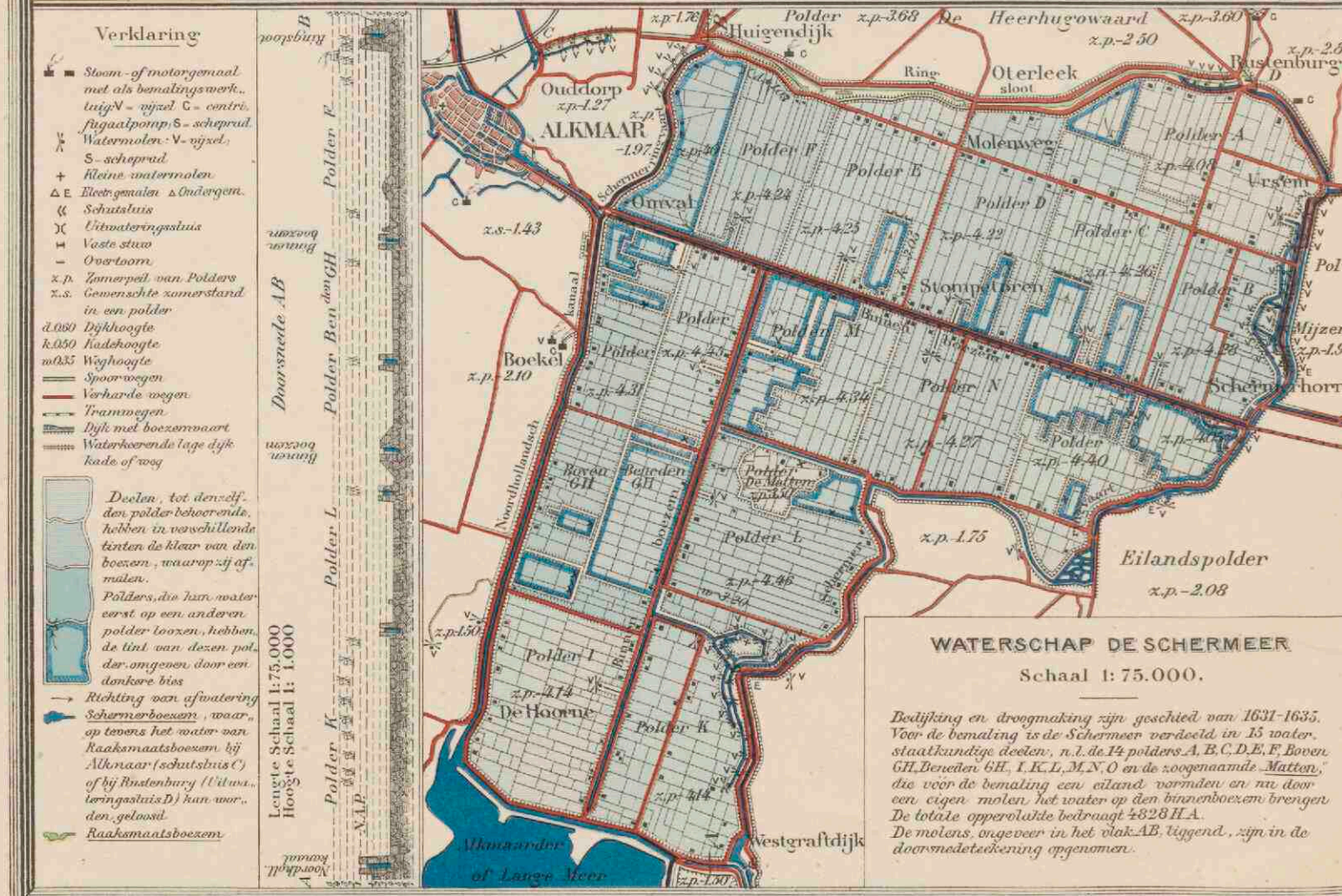
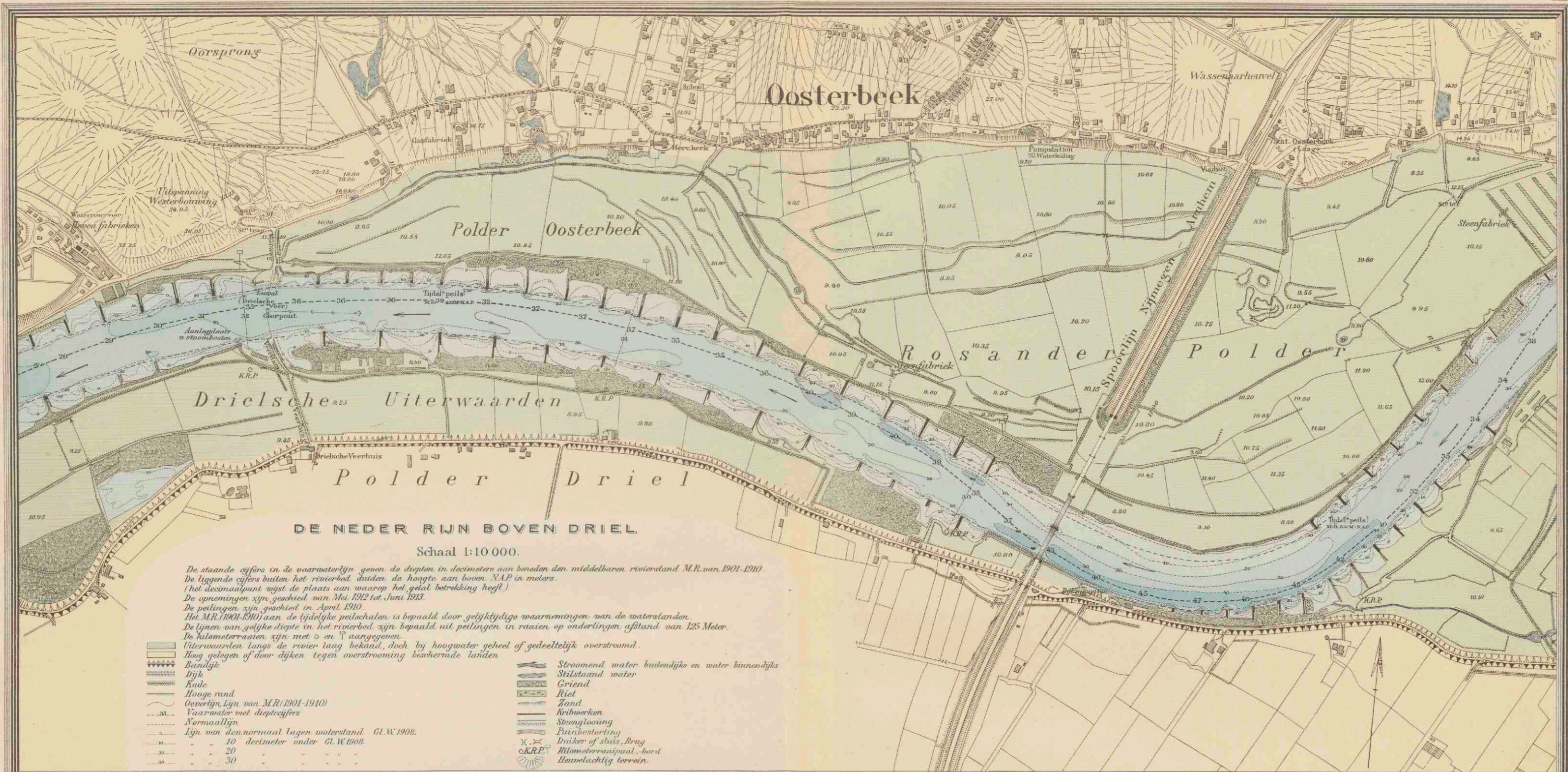
DE HAVENWERKEN VAN ROTTERDAM. — DE HAVENWERKEN
VAN AMSTERDAM. — IJMUIDEN. — HOEK VAN HOLLAND.





11. NEDERLAND.

DE NEDER-RIJN BOVEN DRIEL. — WATERSCHAP
DE SCHERMEER. — MIJNENGEBIED IN LIMBURG.







HOOGTEKAART VAN DE VELUWE.
 Schaal 1:400.000.
 Verklaring als voor de Hoogtekaart van Nederland

NEDERLAND
HOOGTEKAART

Schaal 1:800.000

Zeediepten

Hoogwaterlijn


Laagwaterlijn

Dieptelin van 25 d.M.
 (beneden laagwater)

Dieptelin van 50 d.M.
 (beneden laagwater)

Verklaring der tinten.


(De cijfers aanduidende de hoogtelijnen zijn genomen ten opzichte van N.A.P.)



Voor de grootte der plaatsen: zie verklaring op blad B3.

Duinen en stranden





O.L.v. Greenwich

NEDERLAND


OVERZICHTSKAART

Schaal 1:800 000



- Rivieren, die met de zee in open verbinding staan
- Rivieren, door sluisen enz. van het buitenwater afgesloten
- Boezemwater
- Uitgevoerde Plassen
- Kan. bevaarbaar voor schepen van minder dan 100 ton inhoud
- 100 - 700
- 700 - 1500
- meer dan 1500
- Dijken langs de zee of de open rivieren
- Hoogwaterlijn
- Looiwaterlijn
- De bij eb droogvallende gronden
- Spoorwegen met dubbel spoor
- Spoorwegen met enkel spoor
- Spoorwegen in aanleg
- De douanergrensplassen zijn onderstreepd.
- PLAAZSEN van meer dan 100 000
- PLAAZSEN van 50 - 100 000
- PLAAZSEN van 20 - 50 000
- PLAAZSEN van 10 - 20 000
- PLAAZSEN van minder dan 10 000 inw.
- Reddingsmidelen
- Aanstichten
- Lichtschepen
- Stat. draadl. telegr.






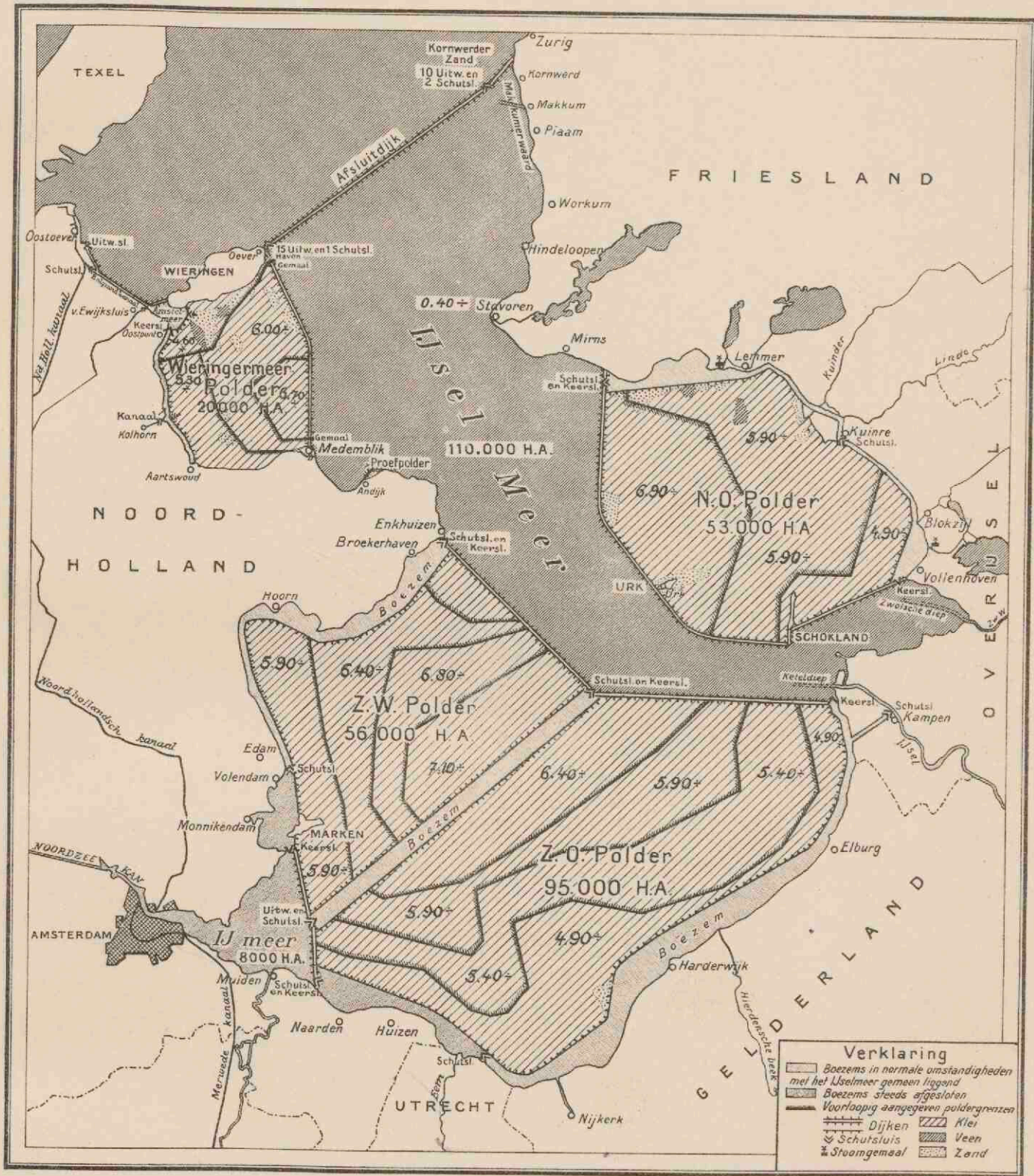
14. NOORD-HOLLAND, ZUID-HOLLAND
EN UTRECHT.



**NOORD-EN ZUID-HOLLAND
EN UTRECHT.**



15. GRONINGEN, FRIESLAND, DRENTE EN OVERIJSEL.



ALGEMEEN PLAN DROOGMAKING ZUIDERZEE 1925





GELDERLAND.

NOORD-BRABANT.

Schaal 1:400.000. Verklaring op bladz. 17.

Cart. Inst. J.B. Wolters

ZEELAND.

Verklaring voor de provinciekaarten.

De kleuren voor de grondsoorten zijn dezelfde als op kaart 9.

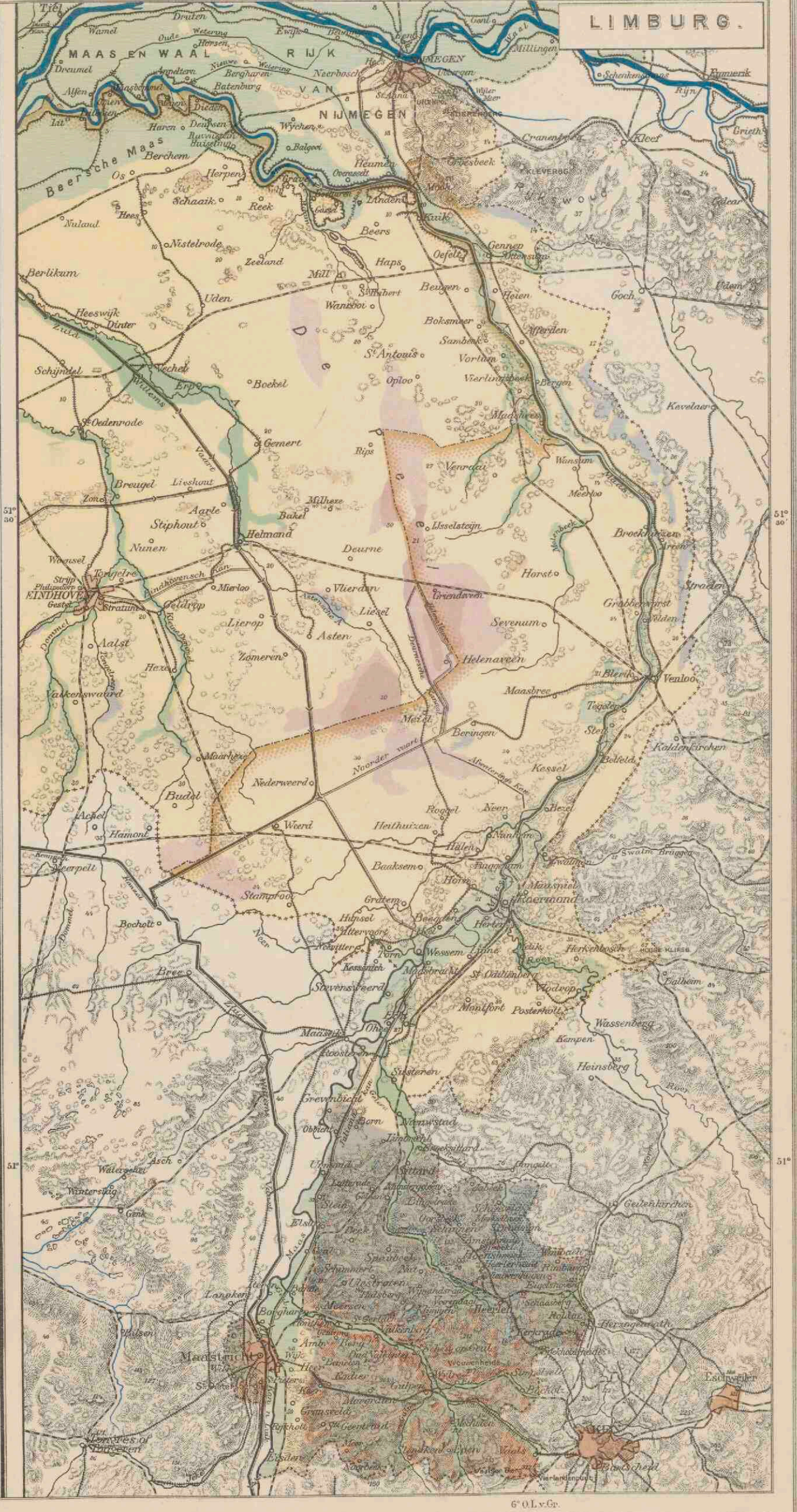
- Drenage-lijnen.
- Hoogwater-lijnen.
- Laagwater-lijnen.
- Lijn van 25 d.M. beneden laagwater.
- Lijn van 50 d.M. beneden laagwater.
- Lijn van 80 d.M. beneden laagwater.
- De wateren, die steeds vrij afstroomen, zijn blauw.
- De overige wateren.
- Zeer belangrijke kanalen (meer dan 60 mill. ton jaarverkeer).
- Belangrijke kanalen (500.000-20 mill. ton).
- Minder belangrijke kanalen (250.000-500.000 ton).
- Kanalen van gering of slechts plaatselijk belang (beneden 250.000 ton) en afwateringskanalen.
- Sluizen of uitwateringsluizen.
- Schutsluizen of Schut- en uitwateringsluizen.
- Sluizen.
- Overlaat.
- Stoombootkranen.
- Duiker.
- Roods stations.
- Vliegtuigen.
- Spoorwegen.
- Tramwegen.

De terreinsoorten zijn van meer dan 100.000 inwoners.

- PLAATSSEN van meer dan 100.000 inwoners.
- PLAATSSEN van 50.000 inwoners.
- PLAATSSEN van 20.000 inwoners.
- PLAATSSEN van 10.000 inwoners.
- PLAATSSEN van minder dan 10.000 inwoners.

De namen van eenige groote gemeenten, die niet tevens dorpsnamen zijn, zijn aldus: Hontenisse, Het Bilt, Engchervren.

De terreinsoorten zijn van de hooft- en ten opzichte van N.A.P. (vergelijk de verklaring op de Hoogtekaart van Nederland).




Schaal 1:400.000.

Cart. Inst. J.B. Walters

DE ALPEN.

Schaal 1: 2.250.000.



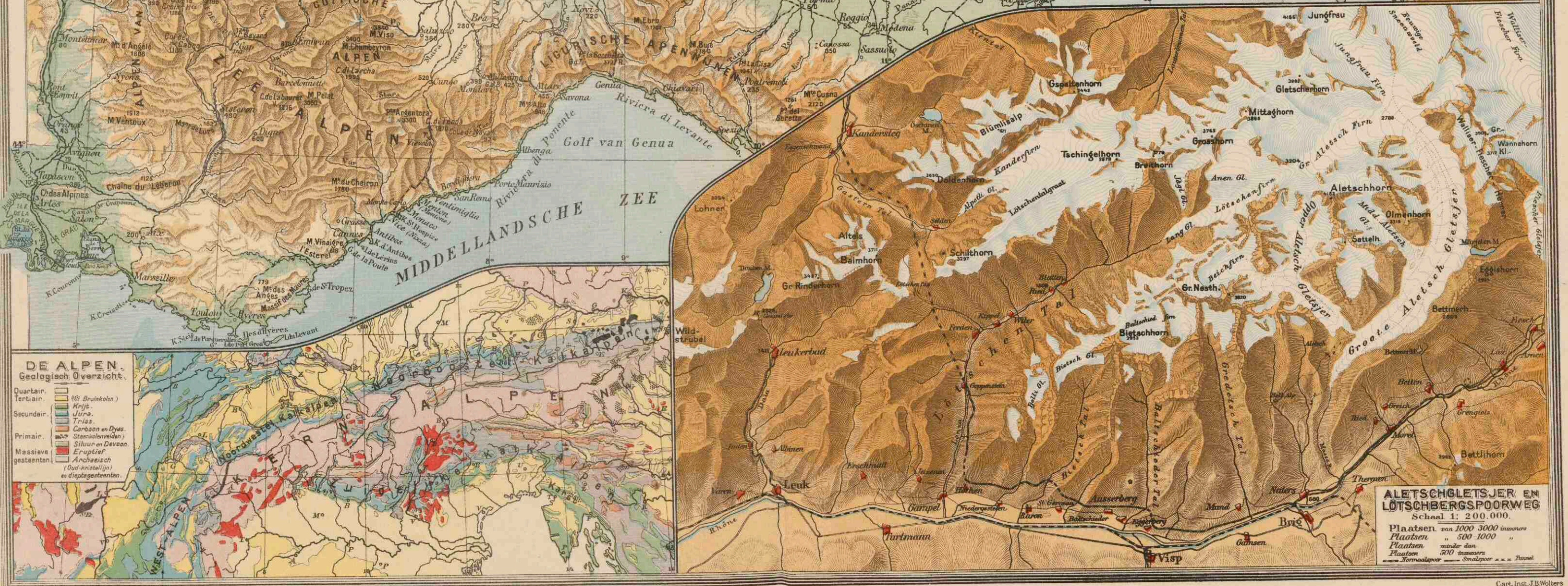
Loetsberg
46° 46'
Simplon
46° 20'
St Gotthard
46° 30'
Brennan
47°
Tauern
74° 10'



St Gotthard
Loetsberg
Simplon

Semmering

Tauern




DE ALPEN. Geologisch Overzicht.

- Quaternair: 88 (Boulevards)
- Tertiair: Krijt, Jura
- Secundair: Trias, Carbon en Dyas
- Primair: Siluur en Devon, Eruptief, Archeisch en diepgesteenten
- Massieve gesteenten

ALETSCHE GLETSJER EN LÖTSCHBERGSPoorweg

Schaal 1: 200.000.
Plaatsen van 1000 3000 inwoners
Plaatsen van 500 1000 " "
Plaatsen minder dan 500 inwoners
Normaalspoor - Smalspoor - - - - - Tunnel



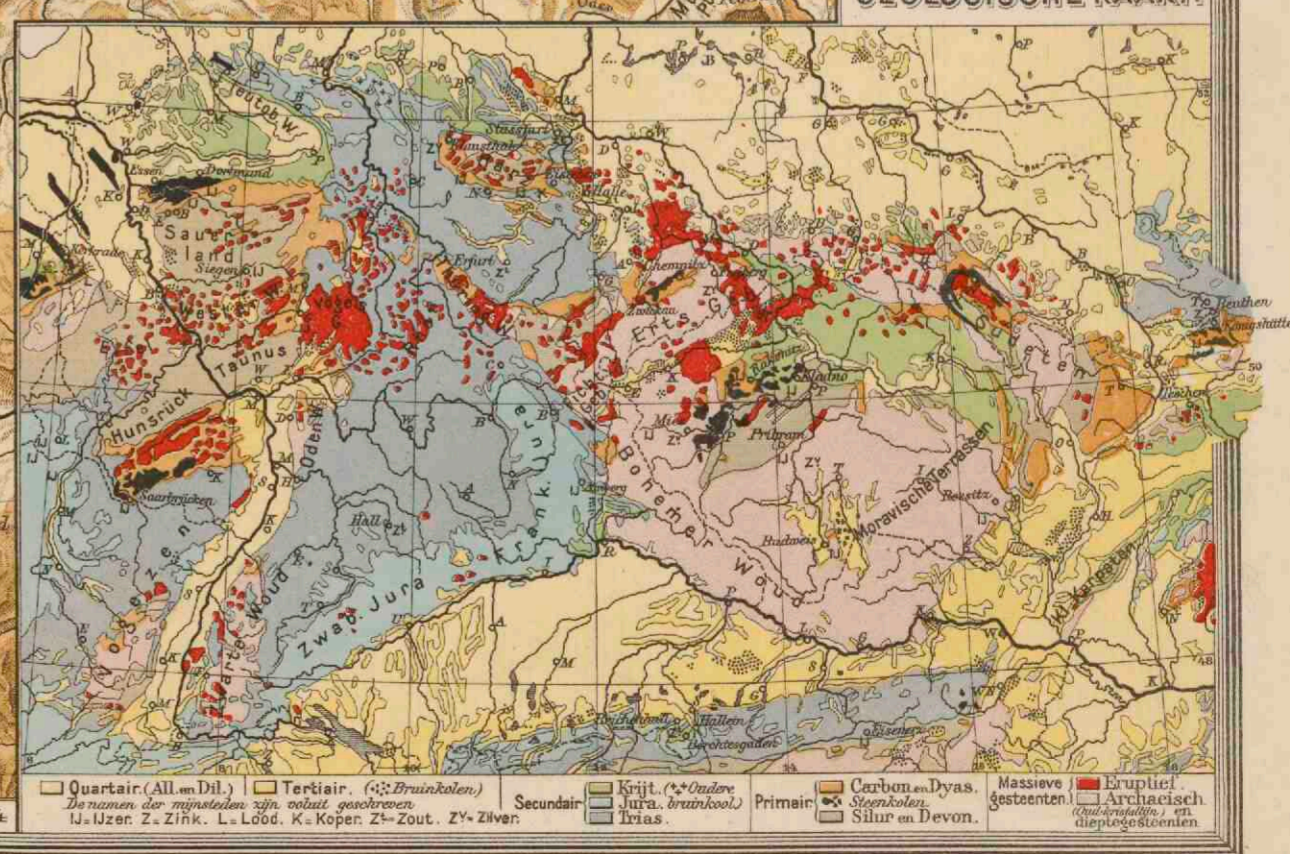
DUITSCHLAND.


(Natuurkundig)
Schaal 1:3.150.000.

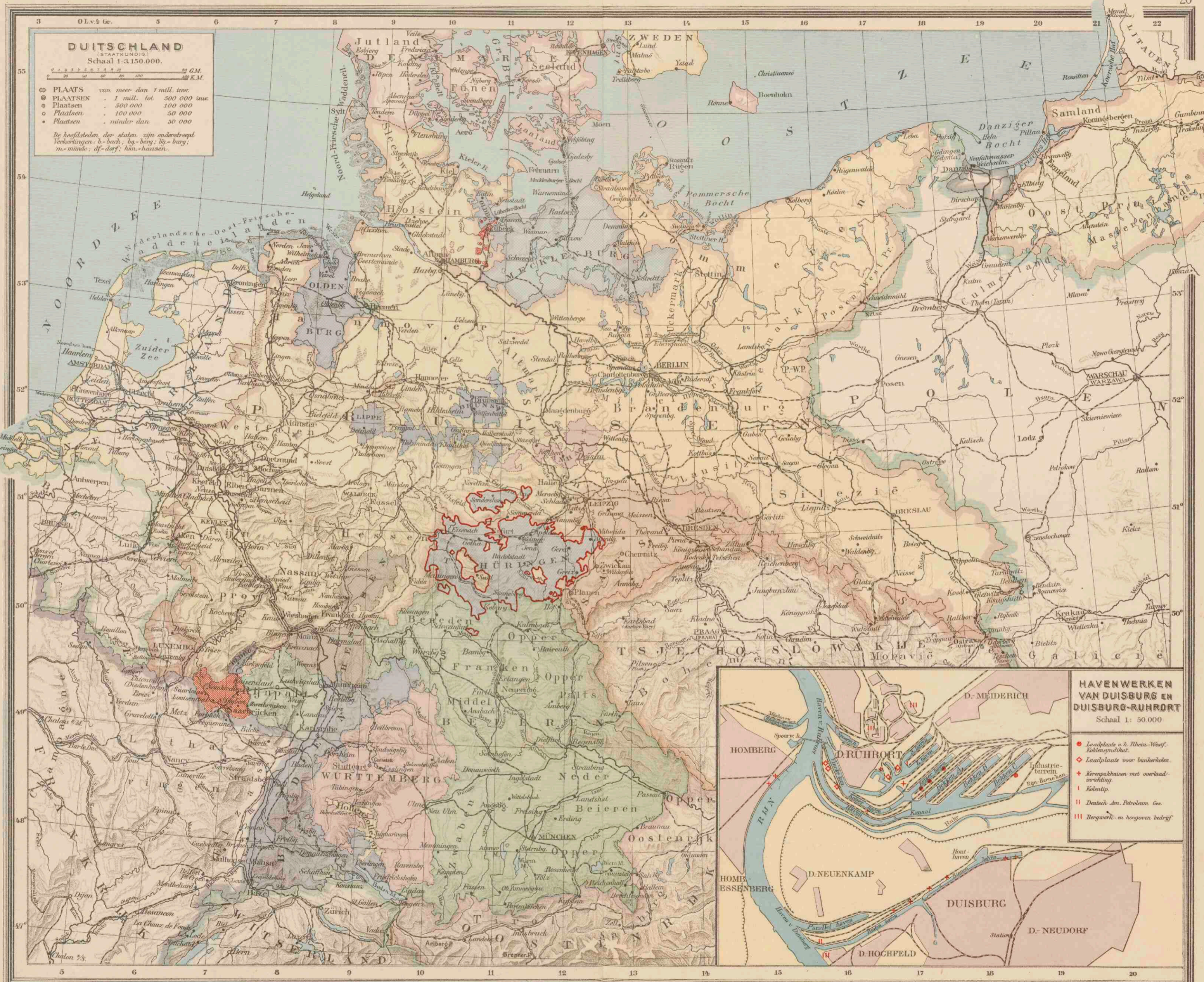
Verklaring.

(geldende tevens voor alle natuurkundige kaarten der landen van Europa.)

- 0-100 Meter
- 100-200 M.
- 200-500 M.
- 500-1500 M.
- Boven 1500 M.



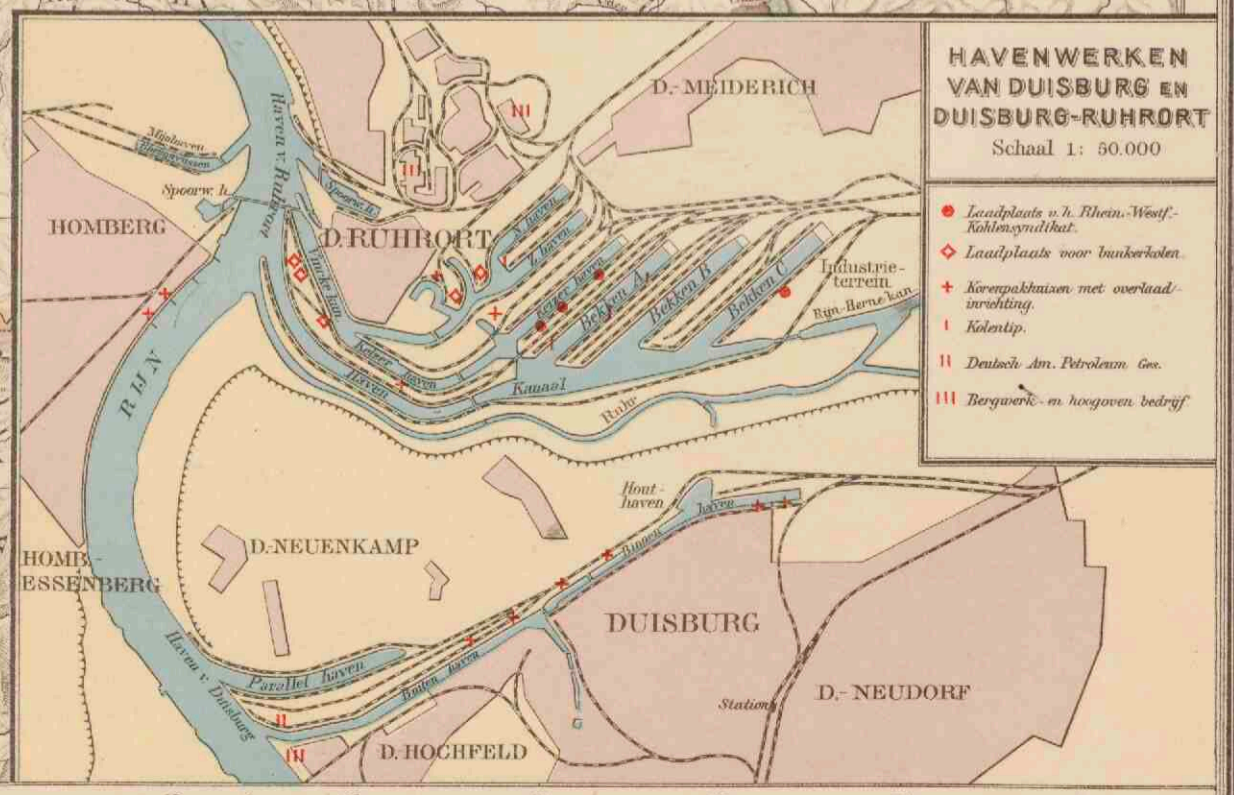




DUITSCHLAND
(STAATKUNDE)
Schaal 1:150.000.


● PLAATS van meer dan 1 mill. inv.
 ○ PLAATSEN 1 mill. tot 500 000 inv.
 ○ Plaatsen 500 000 100 000
 ○ Plaatsen 100 000 50 000
 ○ Plaatsen minder dan 50 000

De hoofdsteden der staten zijn onderstreept.
 Verkortingen: b.-bach; bg.-berg; bj.-burg;
 m.-münde; df.-dorf; hsn.-hansers.




HAVENWERKEN VAN DUISBURG EN DUISBURG-RUHRORT
Schaal 1: 50.000

- Laadplaats w. R. Rhein-Westf.-Köhlengruben
- ◆ Laadplaats voor bankeristen
- + Koorpakhuis met overlaad-zwaarting
- ! Kolentip
- II Deutsch Am. Petroleum Ges.
- III Bergwerk- en hoogoven bedrijf



21. ZWITSERLAND, BELGIË
EN LUXEMBURG.







HET KANAAL OF LA MANCHE

NOORDZEE

NEDERLAND

PRUISSEN

ATLANTISCH OCEAAN

MIDDELLANDSCHE ZEE

FRANKRIJK.

Schaal 1:3000.000

0 20 40 60 80 100 120 140 160 180 200 220 240 260 280 300 320 340 360 380 400 420 440 460 480 500 520 540 560 580 600 620 640 660 680 700 720 740 760 780 800 820 840 860 880 900 920 940 960 980 1000

- PLAASTEN van meer dan 1 mill. zw.
- PLAASTEN . . . 1 mill tot 500000 . . .
- Plaatsen . . . 500000 . . . 100.000 . . .
- Plaatsen . . . 100.000 . . . 50.000 . . .
- Plaatsen . . . minder . . . 50.000 . . .

Keurige Sneeuw en Gletschers
De namen van de hoofdsteden der Departementen zijn onderstreept
voor Corsica zie Bladz. 28 Italia

TALEN DIALECTEN.

Schaal 1:12.000.000



1875

1875

23. GROOT-BRITANNIË
EN IERLAND.



- Graafschappen: Engeland en Wales
- | | |
|---------------|--------------------|
| 1 Cornwall | 19 Cambridge |
| 2 Devon | 20 Huntingdon |
| 3 Somerset | 21 Bedford |
| 4 Dorset | 22 Northampton |
| 5 Hampshire | 23 Warwick |
| 6 Wiltshire | 24 Worcester |
| 7 Gloucester | 25 Hereford |
| 8 Oxford | 26 Monmouth |
| 9 Berkshire | 27 Gloucestershire |
| 10 Buckingham | 28 Warwickshire |
| 11 Surrey | 29 Cornwall |
| 12 Sussex | 30 Devon |
| 13 Kent | 31 Devonshire |
| 14 Essex | 32 Devon |
| 15 Middlesex | 33 Devon |
| 16 Hertford | 34 Devon |
| 17 Suffolk | 35 Devon |
| 18 Norfolk | 36 Devon |
| | 37 Devon |
| | 38 Devon |
| | 39 Devon |
| | 40 Devon |
| | 41 Devon |
| | 42 Devon |
| | 43 Devon |
| | 44 Devon |
| | 45 Devon |
| | 46 Devon |
| | 47 Devon |
| | 48 Devon |
| | 49 Devon |
| | 50 Devon |
| | 51 Devon |
| | 52 Devon |
| | 53 Devon |

Verkoorte namen van Steden:
 In de omringing van Manchester: Oldham, Rochdale, Bolton, Bradford.
 In de omringing van Liverpool: Birkenhead, South Wirral, West Wirral.
 In de omringing van London: Maidstone, Dover, Canterbury, Canterbury, Canterbury.
 In de omringing van Newcastle: Newcastle, Newcastle, Newcastle.



GROOT-BRITANNIE EN IERLAND.
 Schaal 1:3.000.000.

● PLAATSEN	van meer dan 1 mill. inv.
○ PLAATSEN	1 mill. tot 500.000
○ PLAATSEN	500.000 - 100.000
○ PLAATSEN	100.000 - 50.000
○ PLAATSEN	minder dan 50.000

Namen Hammetrieh: Schaal 1:500.000.
 1. Hogeschool, 2. Hyde Park, 3. Victoria Park, 4. Tower, 5. Parlement, 6. St. Paul, 7. Westminster Abbey, 8. St. James's Park, 9. British Museum.




DONAU-LANDEN.
 Schaal 1:4.000.000.
 0 10 20 30 40 50 60 70 80 90 100
 Kilometer
 0 10 20 30 40 50 60 70 80 90 100
 Engelen
 ● PLAAZSEN van meer dan 1 mill. inw.
 ○ PLAAZSEN 1 mill. tot 500.000
 ○ PLAAZSEN 500.000 tot 100.000
 ○ PLAAZSEN 100.000 tot 50.000
 ○ PLAAZSEN minder dan 50.000
 — Eeuwige Sneeuw en Gletsjers
 — Bijkasrtje: ondergrondse rivierloop
 — breede graasbeddingen

DE KARST EN ZIJNE VERBINDING MET DE ALPEN.
 Schaal 1:1.625.000

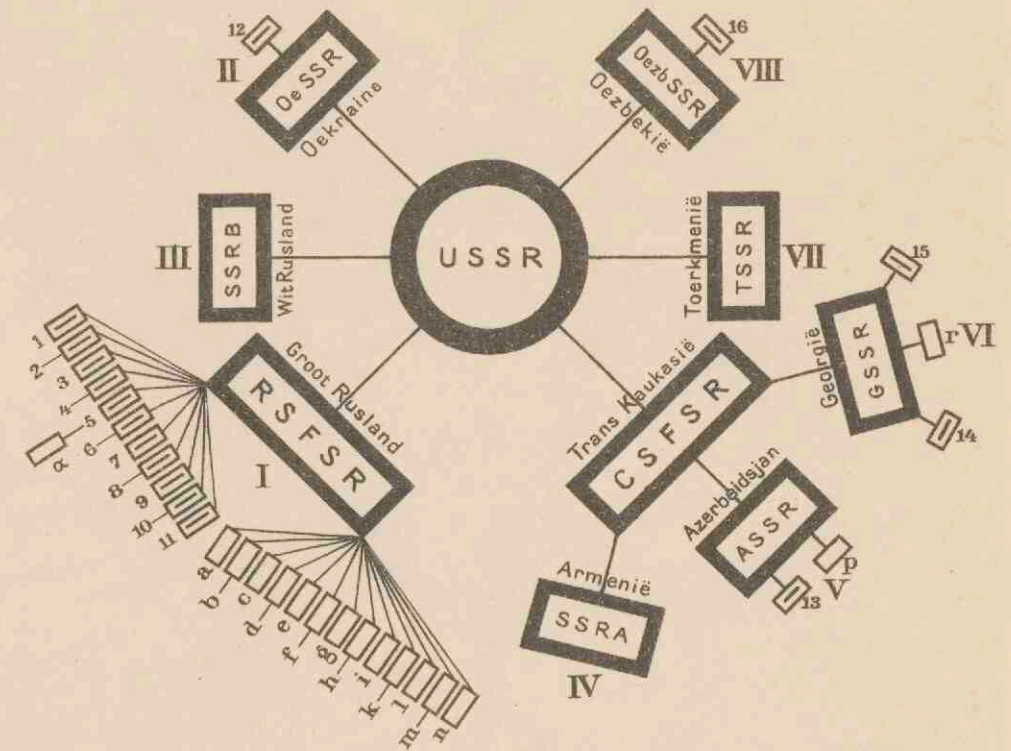
DONAU-LANDEN
 (Ethnografisch)
 Schaal 1:10.000.000.

- Duitskerstid
 - Italianen.
 - Rhodische Roma van Latijnen en Frasiolen.
 - Roemenen.
 - Eijtschen (enclaves)
 - Polen.
 - Slaven.
 - Roethenen.
 - Slaven (en Klein-Russen).
 - Kroaten.
 - Slaven (en Slovenen).
 - Magyaren.
- Alomtingering betekent vermenging der volken.*





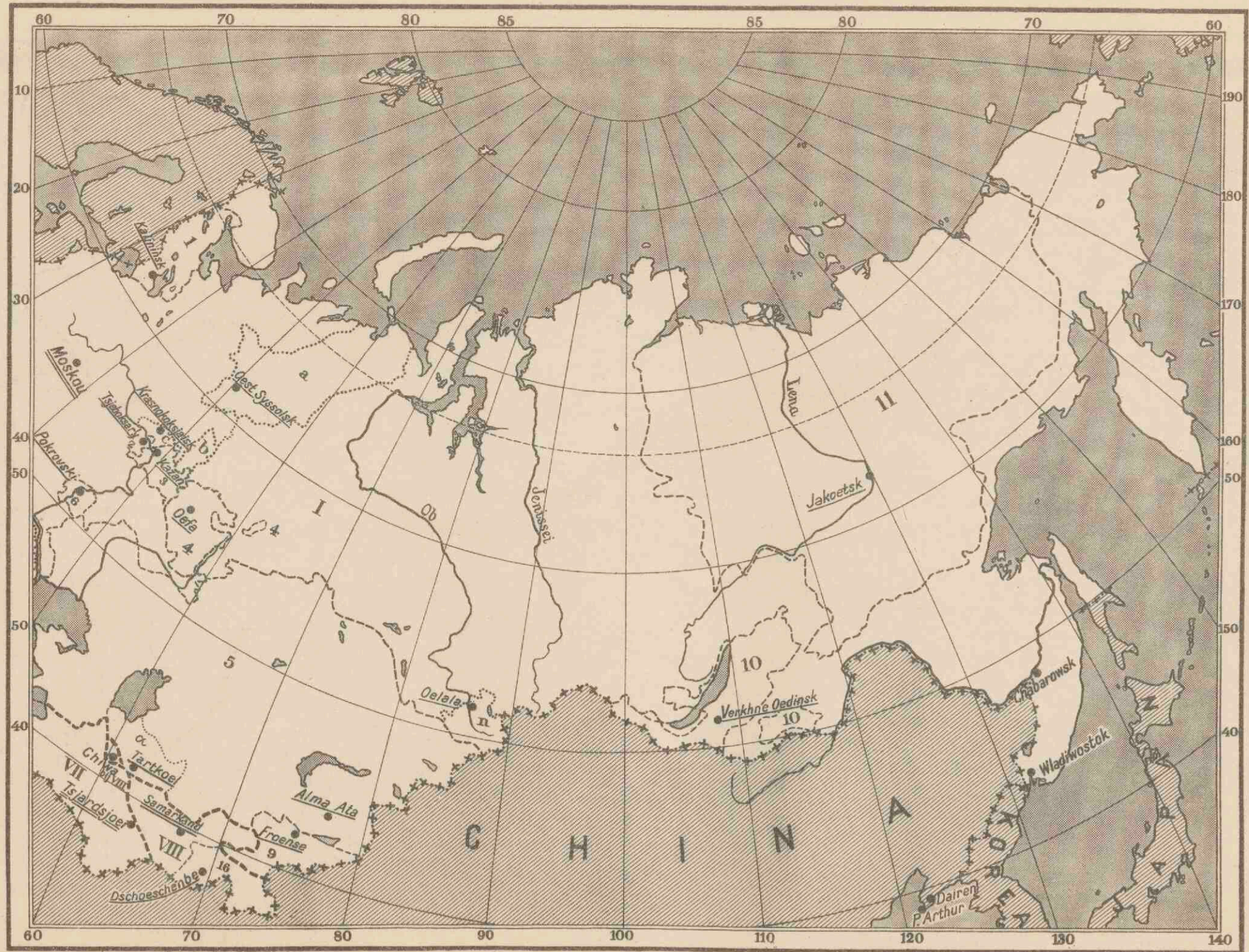
TEGENWOORDIGE INDEELING
VAN DE
UNIE VAN SOCIALISTISCHE SOVJET REPUBLIEKEN
(U. S. S. R.)




SOCIALISTISCHE SOVJET REPUBLIEKEN	AUTONOME SOCIALISTISCHE SOVJET REPUBLIEKEN	AUTONOME GEBIEDEN
I. Groot Rusland (Moskou) [RSFSR]	1) Karelië (Kalininsk) 2) Tsjoewazië (Tsjeboksary) 3) Tataren (Kazan) 4) Basjkieren (Oefa) 5) Kazaken (Alma Ata) α) Karakalpaken (Tartkoel) 6) Duitse Wolga (Pokrovski) 7) Krim (Symferopol) 8) Daghestan (Machatsj Kala) 9) Kirgiezen (Froense) 10) Boerjeten-Mongolen (Verkhne Oedinsk) 11) Jakoetsk (Jakoetsk)	a) Syrjeren (Oest-Syssolsk) b) Wotjaken (Ishevsk) c) Tsjeremissen (Krasnokoksjaisk) d) Kalmukken (Astrakan) e) Adyge-Tsjerkessen (Krasnodar) f) Tsjerkessen (Batalpasjinsk) g) Karatsjajen (Batalpasjinsk) h) Balkar-Kabardijnen (Naltsjik) i) Noord-Osseten (Wladikawkas) k) Kozakken (Ardon) l) Ingoeschen (Wladikawas) m) Tsjetsjen (Grosny) n) Oirjaten (Oelala)
II. Oekraïne (Kharkov)	12) Moldavië (Birzoela)	
III. Wit Rusland (Minsk)		
IV. Armenië (Erivan)	13) Nachitsjewang (Nachitsjewang)	p) Berg-Karabagh (Stepan Joert)
V. Azerbeidsjan (Bakoe)	14) Abchazië (Soekhoem)	r) Zuid-Osseten (Tkhimvali)
VI. Georgië (Tiflis)	15) Adsjarië (Batoem)	
VII. Toerkmennië (Tsjardsjoei)		
VIII. Oezbekië (Samarkand)	16) Tadjikistan (Dschoeschenbe)	



De tegenwoordige grens tusschen Europa en Azië.





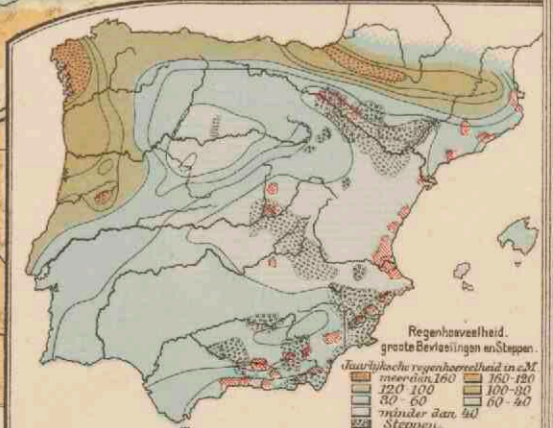
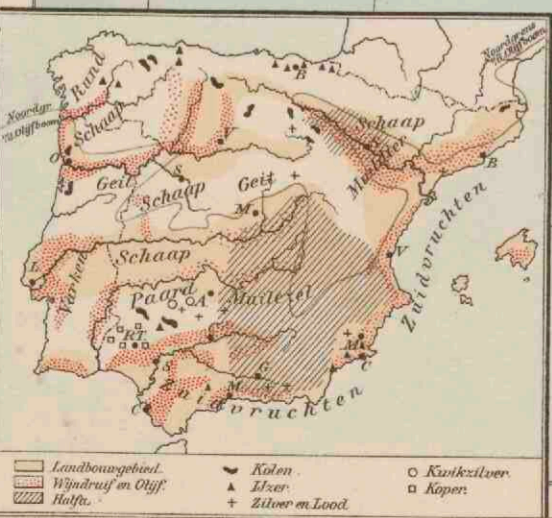




SPANJE EN PORTUGAL.
 Schaal 1:3.000.000.
 0 10 20 30 40 50 60 70 80 90 100 G.M.
 0 10 20 30 40 50 60 70 80 90 100 K.M.

• Plaatsen van meer dan 500.000 inv.
 ○ Plaatsen - 500.000 tot 100.000 inv.
 ○ Plaatsen - 100.000 tot 50.000 inv.
 ○ Plaatsen - minder dan 50.000 inv.


De Baskische zijn:
 A-Alava, G-Guipuzcoa, V-Vizcaya.
 Pte - Puerto - Fas. Ps - Pico - Plek, Berg.
 S^t Sierra (Spagne), S^t Serra (Portugal.)



Landvoorgelind
 Windruif en Oeff.
 Halfe.

○ Kerkstier
 □ Koper

▲ Kelen
 ▲ Lizer
 + Zilver m. Lood





ITALIË.
 Schaal 1:3.000.000.

0 20 40 60 80 100 120 140 160 180 200 K.M.

● PLAATSEN van meer dan 500.000 inv.
 ○ Plaatsen 500.000 tot 100.000
 ○ Plaatsen 100.000 tot 50.000
 ○ Plaatsen minder dan 50.000

De namen van de hoofdsteden der 69 provinciën (naar de hoofdsteden genoemd) zijn onderstreept.

Landbouwgebied
 Winbouw






KONSTANTINOPEL
en omgeving
Schaal 1:150.000


BALKAN-SCHIEREILAND
en omliggende landen.
(Ethnografisch.)
Schaal 1:10.000.000

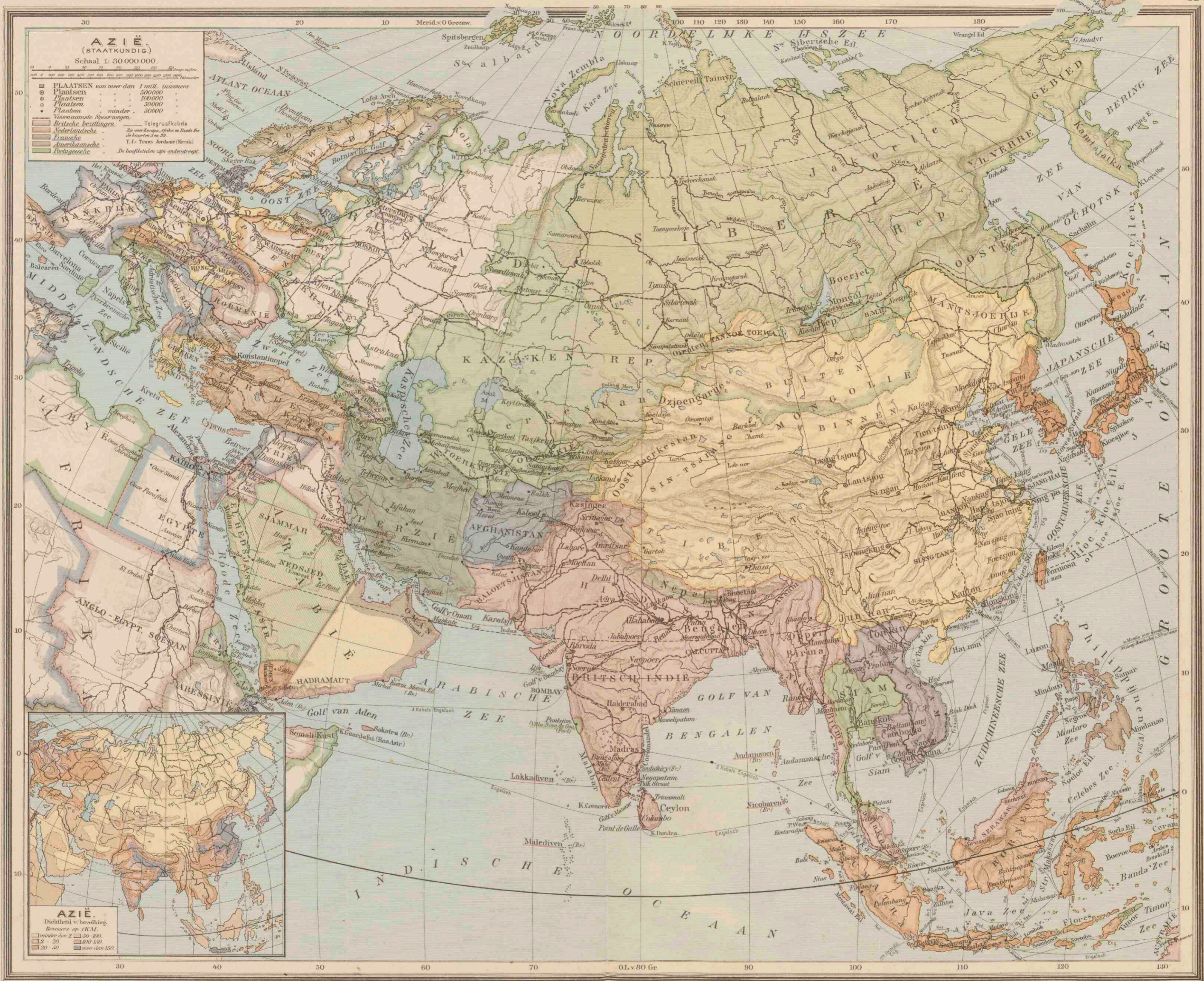
BALKAN-SCHIEREILAND.
Schaal 1:3.700.000


●	PLAATSEN	van 1 mill. tot 500.000 inv.
○	Plaatsen	500.000 - 100.000
◦	Plaatsen	100.000 - 50.000
◌	Plaatsen	minder dan 50.000



















DE OOST-INDISCHE ARCHIEPEL.

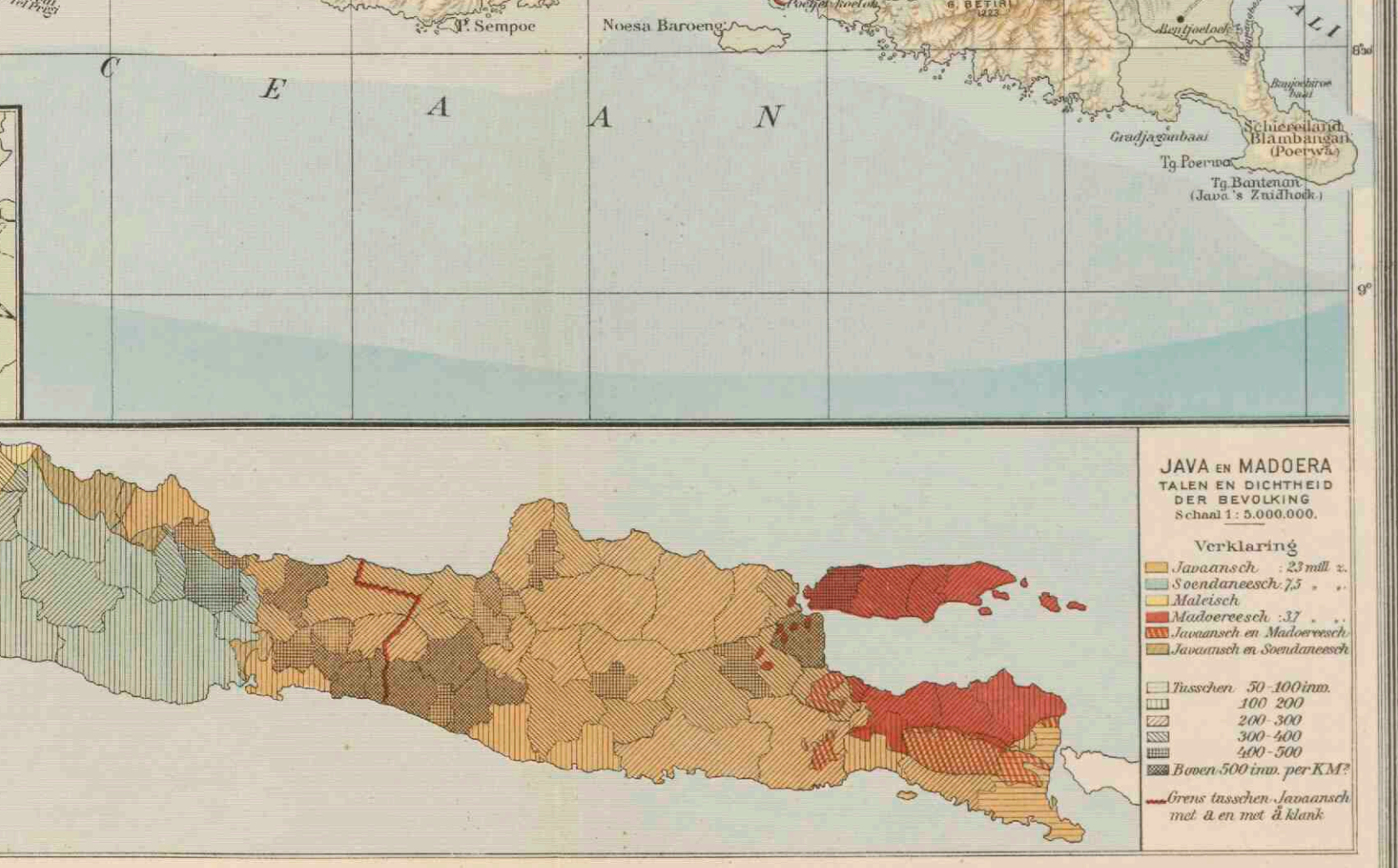
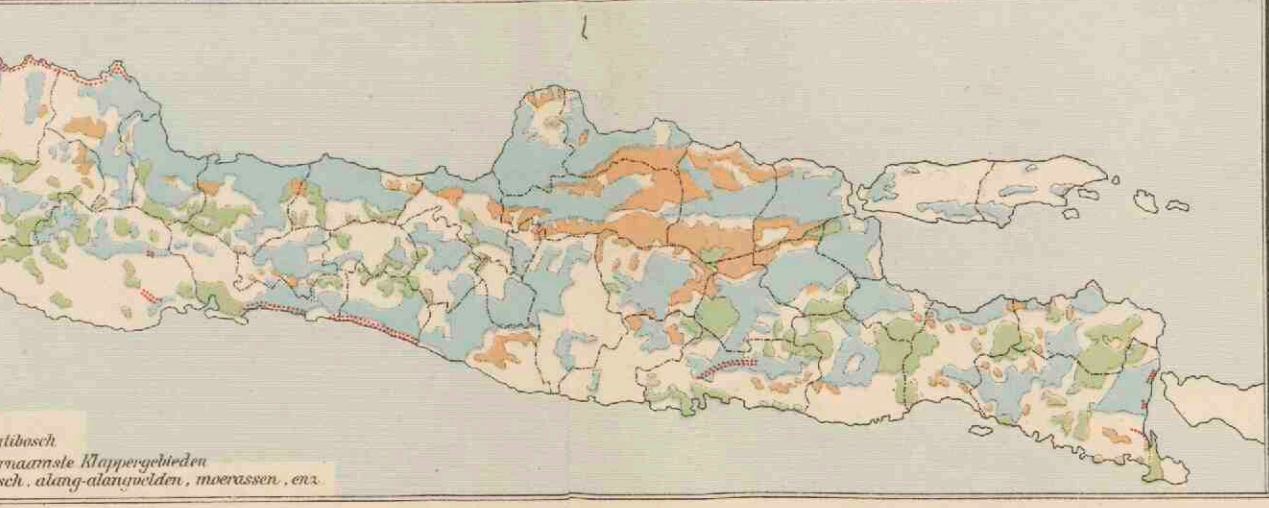
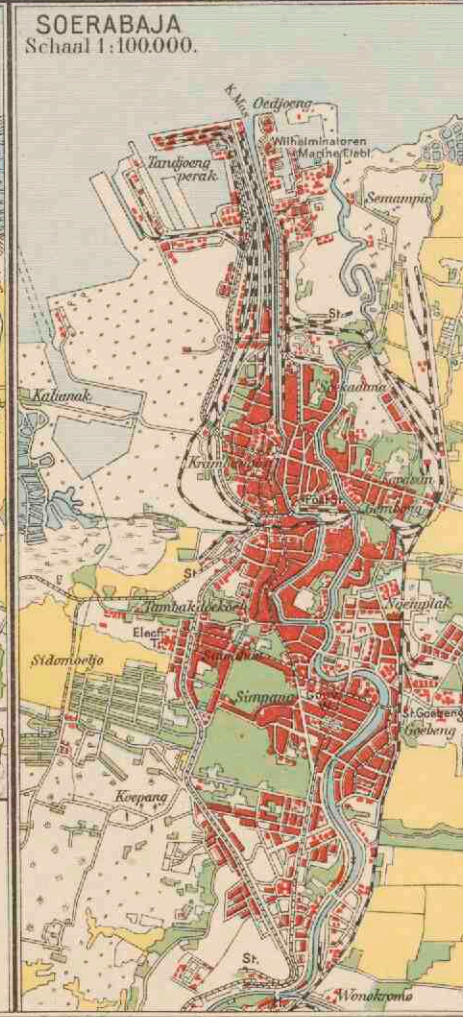
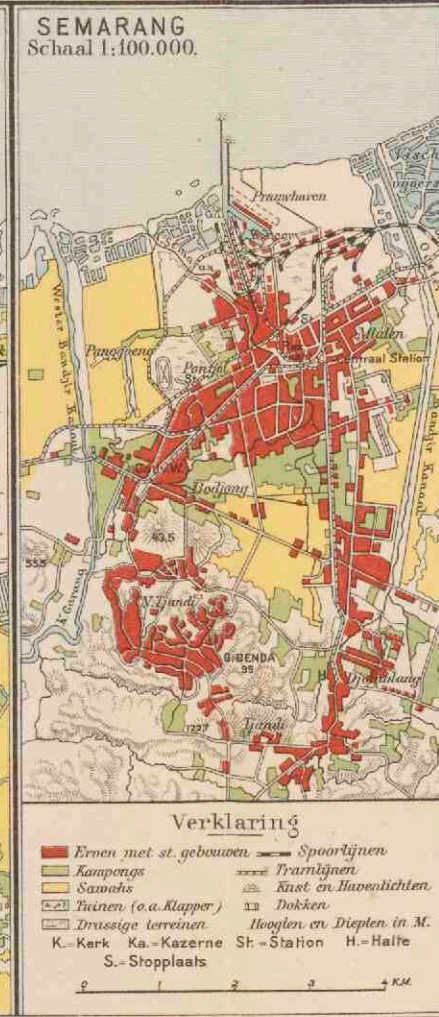
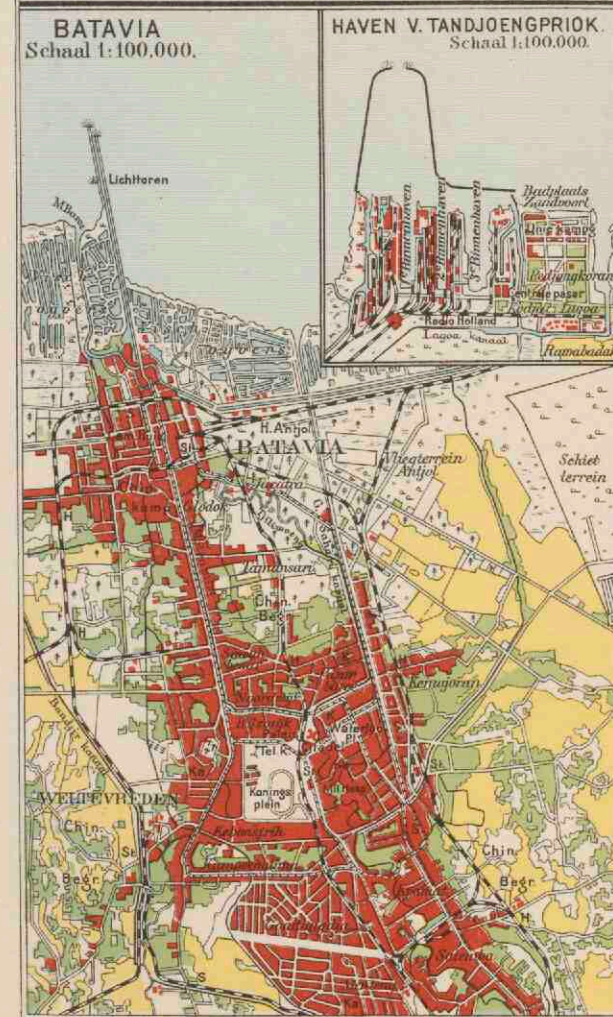
Schaal 1:12.500.000.


- STEDEN van meer dan 500.000 inw.
 - Steden " 100.000 - 500.000 "
 - Steden " minder dan 100.000 "
- De namen der hoofdsteden van de staten en koloniën en in de Nederlandsche gebieden die der gemesten (buiten Java en Madoera) zijn onderstreept.
- Voor afkortingen zie krt 37
- Telegraafkabels
- In Malaka-De-Straits Settlements

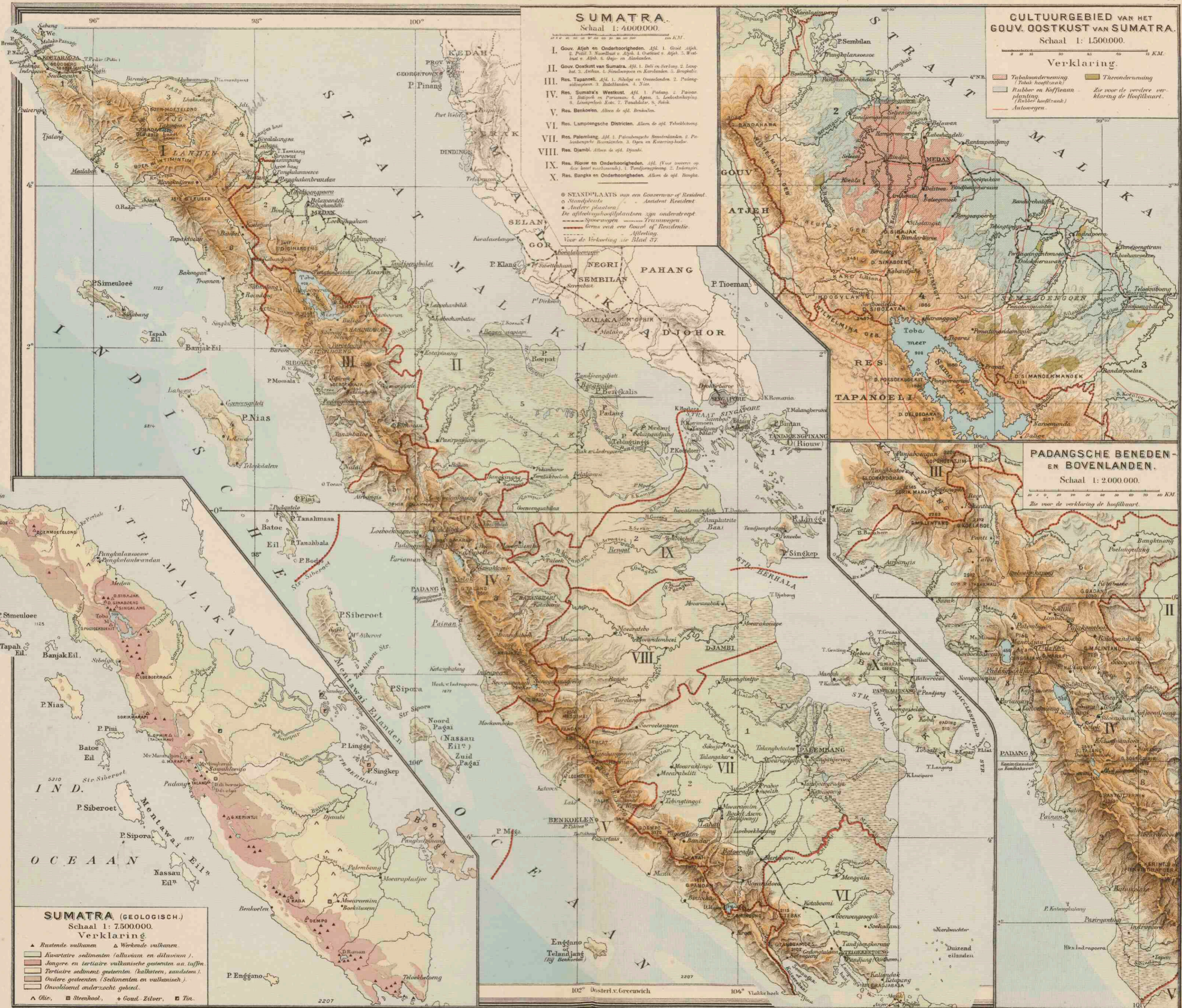
MOLUKKEN
Schaal 1:3.000.000.
RES HOOFDPLAATS
Andere plaatsen

WESTELIJKE KLEINE SOENDA EIL.
Schaal 1:3.000.000.
RES HOOFDPLAATS
Ald. hoofdplaats
Andere plaatsen









SUMATRA.
Schaal 1: 4000000.

- I. Gouv. Atjeh en Onderhoorigheden. Afd. 1. Grote Atjeh. 2. P. 3. Noordt v. Atjeh. 4. Oostkust v. Atjeh. 5. Westkust v. Atjeh. 6. Oer v. Atjeh.
- II. Gouv. Oostkust van Sumatra. Afd. 1. Deli en Soering. 2. Langkat. 3. Andam. 4. Singalangan en Karindan. 5. Langkat.
- III. Res. Tapanoei. Afd. 1. Sibolga en Oostlanden. 2. Pandjangan. 3. Batoelara. 4. Nias.
- IV. Res. Sumatra's Westkust. Afd. 1. Padang. 2. P. 3. Batoelara en Parawan. 4. Agra. 5. Lebakelabang. 6. Lingsibolga. 7. T. 8. T. 9. T. 10. T.
- V. Res. Benkoelen. Alleen de ofd. Benkoelen.
- VI. Res. Lampongische Districten. Alleen de ofd. Telokblang.
- VII. Res. Palembang. Afd. 1. Palembangische Bovenlanden. 2. Palembangische Bovenlanden. 3. Oer en Koningrijk.
- VIII. Res. Ojambi. Alleen de ofd. Ojambi.
- IX. Res. Riouw en Onderhoorigheden. Afd. 1. Voor oever van de R. Soengrai. 2. Pandjangan. 3. Soengrai. 4. Soengrai. 5. Soengrai. 6. Soengrai. 7. Soengrai. 8. Soengrai. 9. Soengrai. 10. Soengrai.
- X. Res. Bangka en Onderhoorigheden. Alleen de ofd. Bangka.

● STANDPLAATS van een Gouverneur of Resident.
○ Stadsplaats.
○ Andere plaatsen.
De afbeeldingswijzen zijn onderbrecht
— Spoorwegen — Tramwegen
--- Lijn van een Gouverneur of Residentie.
--- Lijn van de Verhooring van Blad 37.

CULTUURGEBIED VAN HET GOUV. OOSTKUST VAN SUMATRA.
Schaal 1: 1500000.

Verklaring.

	Tobaksonderoening		Theeonderoening
	Rubber en Koffieaan		Zu voor de verdere verplanting (Rubber hoofzaak)
	Autorengeen		Zu voor de verdere verplanting de Hoofzaak.


PADANGSCHE BENEDE- EN BOVENLANDEN.
Schaal 1: 2000000.

Zie voor de verklaring de hoofkaart.

SUMATRA (GEOLOGISCH.)
Schaal 1: 7500000.

Verklaring

- ▲ Rustende vulkanen ▲ Werkende vulkanen.
- Kwartaire sedimenten (alluvium en diluvium).
- Jongere en tertiaire vulkanische gesteenten en tuffen.
- Tertiaire sediment gesteeften (kalksteen, zandsteen).
- Oudere gesteenten (Sedimenten en vulkanisch).
- Onvolledig onderzocht gebied.
- ▲ Olie. ■ Steenhool. + Goud. ✦ Zilver. ■ Tin.





BORNEO.

Schaal 1: 6000.000.

- I Res. Westervleeting van Borneo.
 - Afl. 1 Pontianak, 2 Singkawang
 - 3 Ketapang, 4 Sintang
- II Res. Zuidoost van Borneo.
 - Afl. 1 Bontomasin, 2 Koealokapenas
 - 3 Doerenlanden, 4 Koealokapenas
 - 5 Z.O. kust v. Borneo, 6 Samarinda
 - 7 Boeloengan


Verklaring voor de beide kaarten.

- RESIDENTIEHOOFDPLAATS.
 - Afdelingshoofdplaats.
 - Andere plaatsen.
- Verkortingen:
- Tel. - Telok - Golf of Baai.
 - Str. - Straat
 - S. - Soengai - Rivier
 - K. - Kali - Rivier
 - A. - Air - Rivier
 - B. - Batang - Rivier
 - W. - Wai - Rivier
 - Kr. - Kroeang - Rivier
 - R. - Rawa - Moeras
 - Tg. - Tandjong - Kaap
 - O. - Oedjong - Hoek
 - D. - Doman - Meer
 - G. - Goenoeng
 - B. - Boekit - Berg
 - D. - Dook
 - P. - Poelau - Eiland
 - PP. - Poelan poelan - Eilandengroep
 - M. - Moera - Ruwernuit
- Rijksgrens — Gouv. of Res. gr. — Afl. gr.

CELEBES.

Schaal 1: 6000000.

- I Gouvernement Celebes en Onderh.
 - Afl. 1 Makassar, 2 Soenggoeminas
 - 3 Bonthain, 4 Bone, 5 Parepare,
 - 6 Mandar, 7 Loewoe, 8 Boeton en Lailoei.
- II Residentie Manado.
 - Afl. 1 Manado, 2 Gorontalo
 - 3 Donggala, 4 Poso, 5 Sangihe en Talaud eil.





AFRIKA.
Schaal 1:25.000.000.

0 500 1000 1500 K.M.

0 200 400 600 800 1000 1200 1400 1600 1800 2000 Meter

- Laagland beneden den Zeespiegel.
- Laagland 0 200
- Middelgebirge en laag Bergland 200 500
- Hooggebirge en Hoogvlakte 500 1500
- Bergspitsen hooger dan 1500 3000
- Landwatermassen of IJsmoerassen 3000
- Woestijnen.
- Woestijnsteppen.
- Stappen.
- Wadi (Med.)

NIJLDAL BENEDEN SIOET.
Schaal 1:575.000.

Bestoride landerijen

Schaal 1:2.500.000


Het beekland is groen gekleurd; het niet gekleurd is woestijn.

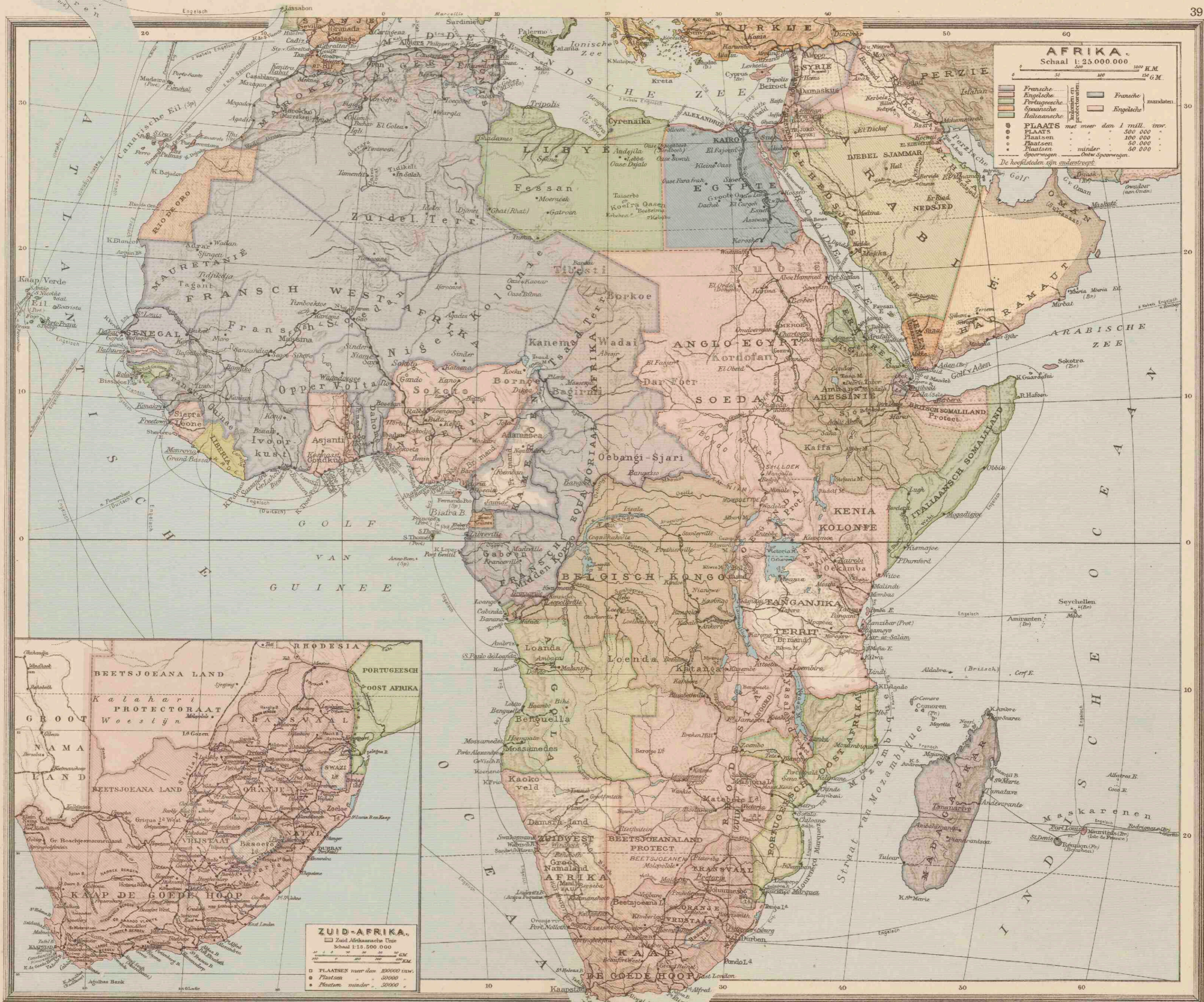
Middell. Zee


Schaal 1:100.000

Middell. Zee

- 1) Voetwallen.
- 2) Landswaarden overkromd door voetwallen.
- 3) Landswaarden.
- 4) Landbouw in Voetwallen.
- 5) Promontoriae, welke Landswaarden en overkromd.
- 6) Gebied der IJsmoerassen (groen) veld.
- 7) Grens van d. IJsmoerassen (rood) veld.
- 8) Zuidoostelijke oever van d. IJsmoerassen.










*nieuwe
zee*

20. noverachtig





Westkant

hul paan door

NOORD-AMERIKA.
 Schaal 1:25.000.000.

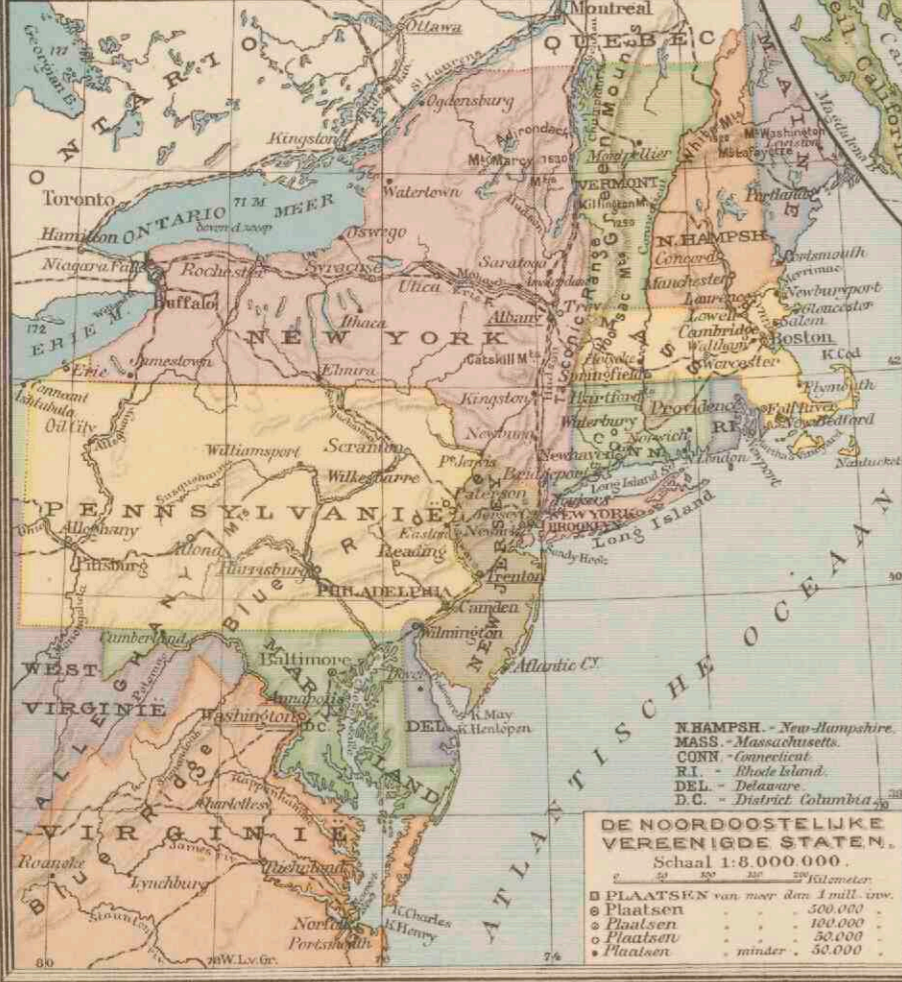
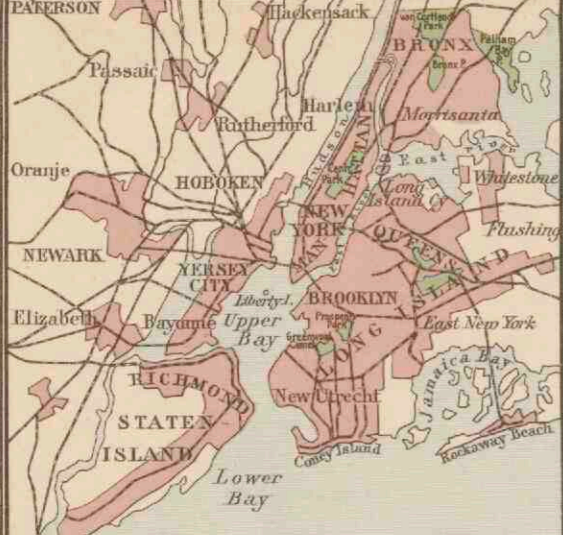
● Plaatsen van meer dan 100.000 inw.
 ○ Plaatsen 50.000
 • Plaatsen minder 50.000

De namen der hoofdsteden zijn onderstreept.

■ Britsche ■ Fransche ■ Duitse
 ■ Nederlandse ■ Deensche ■ Zwitsersche

Kabelstations op New-Foundland
 1 Heart's Content, 2 Harbour Grace, 3 Bay Roberts.


NEW-YORK EN OMGEVING.
 Schaal 1:625.000.



DE NOORD-OOSTELIJKE VEREENIGDE STATEN.
 Schaal 1:8.000.000.

● Plaatsen van meer dan 1 mill. inw.
 ○ Plaatsen 500.000
 • Plaatsen 100.000
 • Plaatsen 50.000
 • Plaatsen minder 50.000

N.HAMPSH. - New-Hampshire.
 MASS. - Massachusetts.
 CONN. - Connecticut.
 R.I. - Rhode-Island.
 DEL. - Delaware.
 D.C. - District Columbia.

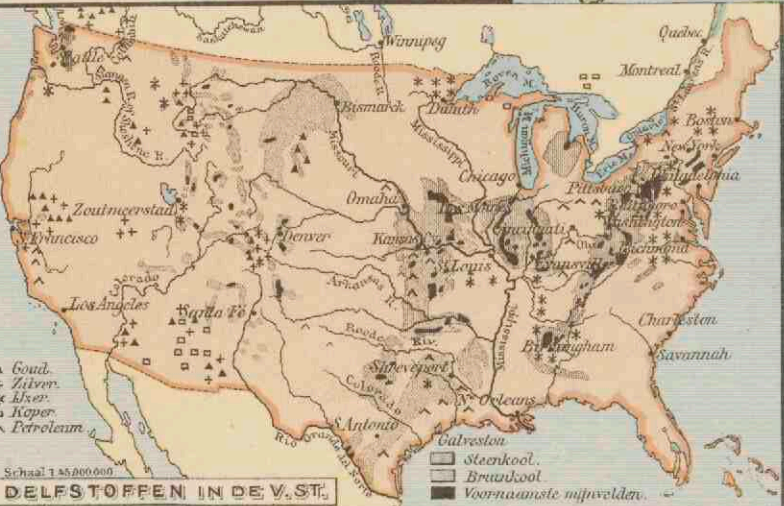





DE VEREENIGDE STATEN EN MEXICO.

Schaal 1:12.000.000.

- PLAATSEN van meer dan 1 mill. inv.
 - PLAATS 500.000
 - Plaatsen 100.000
 - Plaatsen 50.000
 - Plaatsen minder dan 50.000
- De namen der Staten in de V.S. en Mexico zijn aangegeven als die der territorien in Mexico als NEDER-CALIFORNIE.
- De namen der hoofdsteden zijn onderstreept. De namen van Staten in Mexico zijn gescheiden met den naam der hoofdstad, zijn niet vormalig.
- De hoogte der zee is in twee treden aangegeven, tot 200 M. en daarboven 200 M.





N.O.P. regt. v. Suva binnenkant Cord. d. l. A. inden tropenregio Brasilië

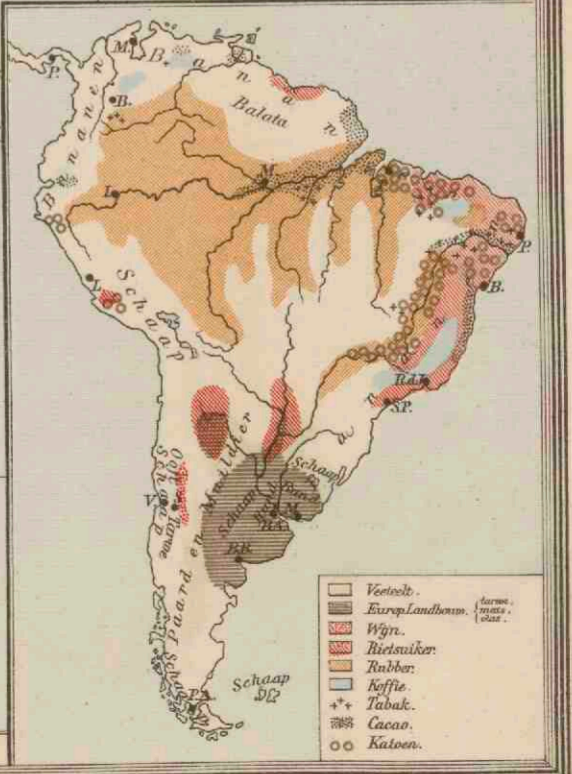
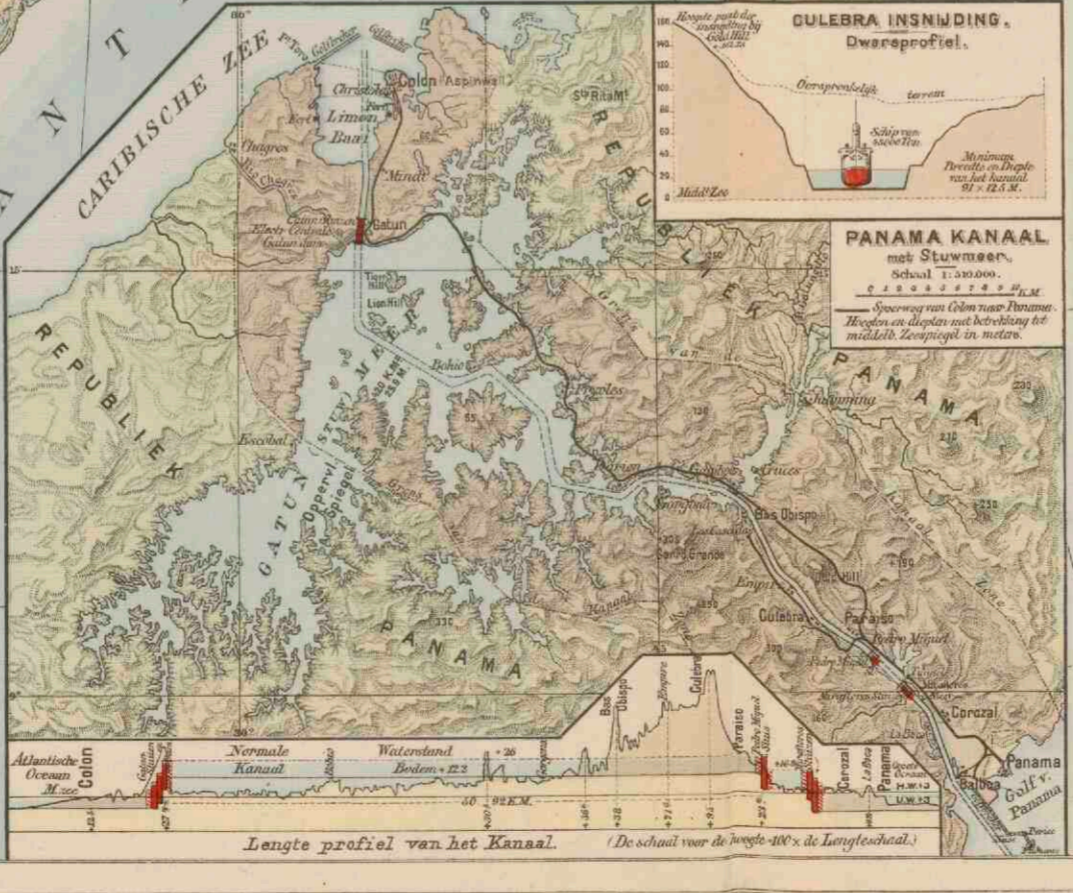
ZUID-AMERIKA

Verklaring voor de beide kaarten.
Gemidd. Schaal 1:25.000.000


- PLAATS van meer dan 1 miljoen inw.
 - Plaatsen " " 50 000
 - * Plaatsen " " minder " 50 000
- De namen van de hoofdsteden der staten zijn dubbel, die van de staten van Brasilië enkel onderstreept.
- Laagland 0 - 200 M.
 - Heuvelland en laag Bergland 200 - 500 "
 - Middelgebergte en Hoogland 500 - 1500 "
 - Hooggebergte en Hoogland 1500 - 5000 "
 - Bergland en Bergtoppen hooger dan 5000 "

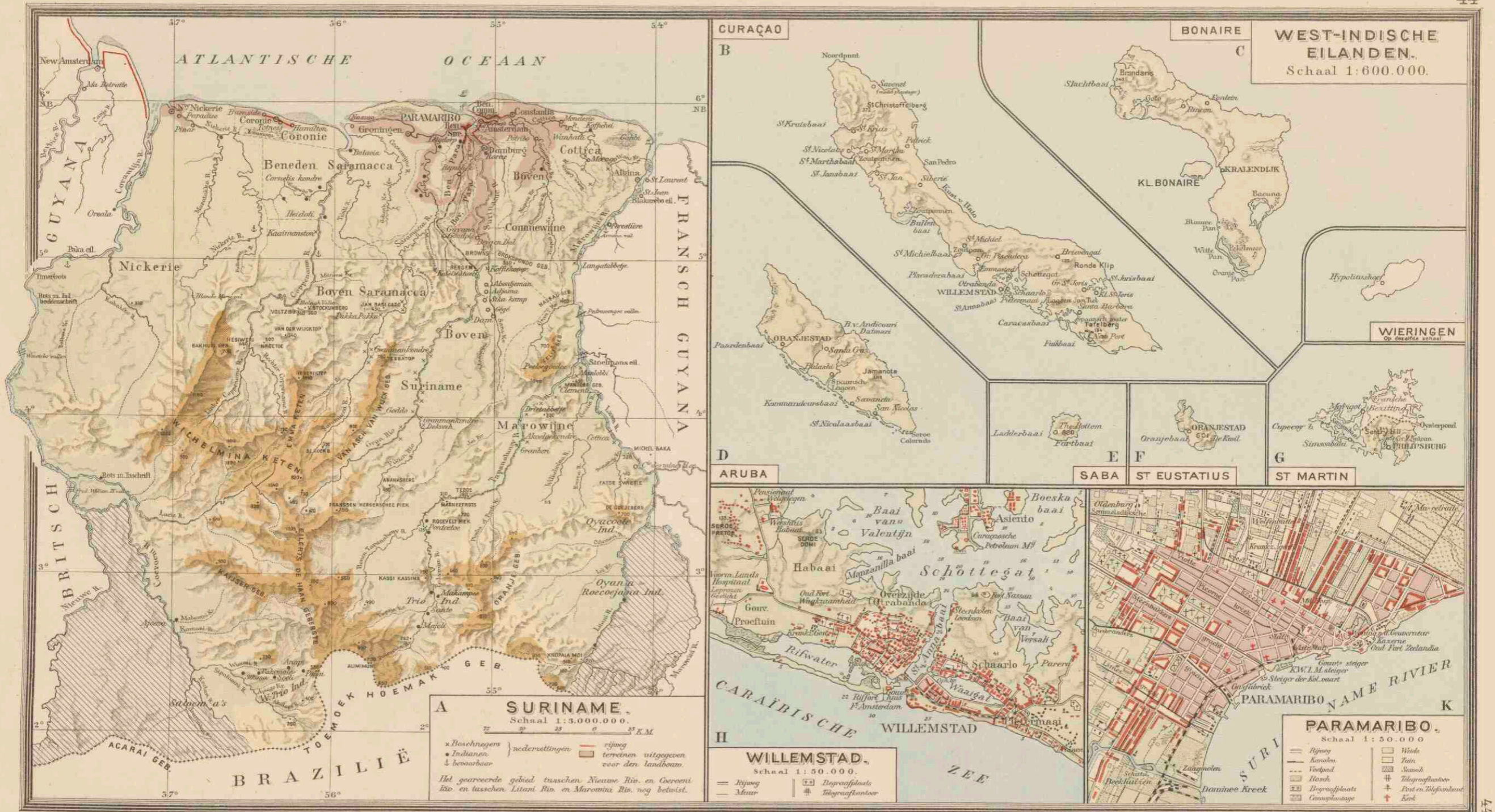


Z.O.P. regt. binnenkants d. r. v. de Andes




- Voortd.
- Europ. Landbouw.
- Wijn.
- Rindvee.
- Runder.
- Koffie.
- Tabak.
- Cacao.
- Katoen.






Cart. Inst. J.B. Wolters.







B. A. KWAST

BEKNOPT LEERBOEK
DER AARDRIJKSKUNDE

VOOR BURGERSCHOLEN, GYMNASIA, KWEEK-
EN NORMAALSCHOLEN EN MULO-SCHOLEN



GEILLUSTREERD



Eerste deel: Algemeene Aardrijkskunde. Europa (Algemeen over-
zicht, Nederland, Landen van Europa), door B. A. Kwast. Met
1 gekleurd kaartje, ingenaaid f 2,50, gebonden . . . 10e druk f 2,75

Tweede deel: Algemeene Aardrijkskunde. Azië, Insulinde, Afrika,
Amerika, Australië, door B. A. Kwast. Met 7 gekleurde kaartjes,
ingenaaid f 2,50, gebonden 9e druk - 2,75

Derde deel: Natuurkundige Aardrijkskunde, door B. A. Kwast en
H. Zondervan, met een weerkaartje, ing. f 1,70, geb., 5e druk - 1,90

Vierde deel: Economische Geografie van Nederland en zijn
overzeesche gebieden, door B. A. Kwast en C. Lekkerkerker,
ingenaaid f 2,50, gebonden 4e druk - 2,75

Dit leerboek kenmerkt zich door de volgende eigenschappen:

1e. Een nauwer verband tusschen de zoogenaamde wiskundige, natuurkundige en
staatkundige aardrijkskunde.

2e. Een economische behandeling der stof, zonder de physische daarbij te verwaar-
loozen.

3e. Beperking in het leeren van namen.

Deel I en II behandelen de aardrijkskunde voor de laagste 3 klassen eener
5-j. H. B. S. en daarmee gelijkstaande inrichtingen. In de herdrukken is de stof
bijgewerkt, terwijl het illustratie-materiaal aanzienlijk is uitgebreid. Deel III is geschreven
voor de 4e klasse en het eindexamen-programma der 5-j. H. B. S. en daarmee ge-
lijkstaande inrichtingen. Aan het klimaat is een ruime plaats geschonken. Deel IV geeft
voor de 5e klasse der 5-j. H. B. S. een economisch overzicht van Nederland en zijn
overzeesche gebieden.

Het boek is in de herdrukken bekort en wat meer als leerboek geredigeerd; ook voor
de Hoofdkate kan het goede diensten bewijzen.

B. A. KWAST

BEKNOPT LEERBOEK DER
ECONOMISCHE AARDRIJKSKUNDE



Eerste deel, geïll., met register, ing. f 2,60, geb. . . . 6e druk f 2,90

Tweede deel, geïll., met register, ing. f 2,60, geb. . . . 4e druk - 2,90

Dit leerboek is vooral bestemd voor leerlingen van Handelsscholen en de literair-
economische afdelingen der H. B. S. Bovendien beantwoordt het aan de eischen van
het pas ingestelde Staatspraktijkdiploma voor handel en administratie. Het eerste deel
behandelt na een algemeene inleiding Nederland en Indië, in het tweede heeft de
schrijver de voornaamste handelsstaten besproken.

B. A. KWAST en F. PELDER

LEERBOEK DER
AARDRIJKSKUNDE

VOOR MIDDELBARE HANDELSSCHOLEN,
HANDELSCURSUSSEN, DRIEJARIGE HOOGERE
BURGERSCHOLEN EN MULO-SCHOLEN



Eerste deel. Algemeene Aardrijkskunde, Europa (behalve Neder-
land), geïll. en met 1 gekleurd kaartje 3e druk f 1,50

Tweede deel. Algemeene Aardrijkskunde, De Werelddeelen (behalve
Oost-Indië), geïll. en met 6 gekleurde kaartjes 3e druk - 1,50

Derde deel. Nederlandsch Indië, Nederland en het Wereldverkeer,
geïllustreerd 2e druk - 1,50

Vierde deel. Algemeene onderwerpen (landbouw, veeteelt, mijn-
bouw, industrie, verkeer), geïllustreerd - 1,00

J. BRUMMELKAMP en Dr. J. J. FAHRENFORT

LAND- EN
VOLKENKUNDE

VOOR DE MIDDELBARE SCHOOL



GEILLUSTREERD



Deel I. Europa, ingenaaid f 2,50, gebonden . . . 2e druk f 2,75

Deel II. De Werelddeelen, ing. f 2,50, geb., 2e druk - 2,75

Deel III. Nederland, Nederlandsch Oost- en West-Indië,
ingenaaid f 2,50, gebonden - 2,75

Het boek lijkt ons met groote kennis van zaken samengesteld niet alleen, maar ook,
op grond van ervaring, berekend op den ontwikkelingsgang der leerlingen. Het geeft
inzicht in den ontwikkelingsgang van landen en volken, zonder langdragerig te worden
en zonder in nuttelooze details te vervallen. Het is vlot geschreven, aardig geïllustreerd
en niet overladen. Goed werk. *De Kath. School.*

't Is een genot in dit boek enig onderwerp op te zoeken en te bestuderen. Geen
rudimentaire zinbrokken noch onzinnige opsommingen van produkten, dieren etc. be-
lemmeren de aandacht. De schrijvers nemen tijd en ruimte om u alles op een beschaafde
wijze mee te delen. Ze slepen u zelfs mee door de warme belangstelling die ze in hun
gladde zinnen wisten te leggen. Geschiedenis, godsdienst, onderwijs, alles wat op de
volkeren heeft ingewerkt, betrekken zij in hun beschrijving. Door de talrijke — meestal
goed tiepiese — afbeeldingen en interessante citaten werd het boek wel wat uitgebreider,
maar geenszins minder bruikbaar dan andere soortgelijke werken. *Kath. Schoolblad.*

Meer dan vele der bestaande leerboeken doet het ondanks alle soberheid de volken
voor ons leven, wekt het warme belangstelling op. De nuchterheid van zoo menig
schoolboek heeft hier — niet door de taal maar door de medegedeelde feiten — plaats
gemaakt voor een warmte, die ons met de volken doet meeleven, ja, die — men leze
de hoofdstukken over Spanje — onze verontwaardiging opwekken kan. Het sociografische
karakter van het boekje wordt niet weinig versterkt door een rijken voorraad, over het
algemeen zeer belangwekkende, plaatjes; de meeste toch met als inhoud de mensch
in zijn leven en streven. Samenvattend mogen wij dit werkje als een belangwekkende
aanwinst voor onze schoolliteratuur beschouwen.

Tijdschr. v. h. Kon. Ned. Aardr. Genootsch.

A. VAN DEURSEN, J. OVERWEEL en W. DE VRIES

DE WERELD EN
DIE DAARIN WONEN

BEKNOPT LEERBOEK DER AARDRIJKSKUNDE
VOOR CHRISTELIJKE GYMNASIA, HOOGERE
BURGERSCHOLEN, LYCEA EN KWEEKSCHOLEN



GEILLUSTREERD



Deel I. Europa, ingenaaid f 2,25, gebonden . . . 2e druk f 2,60

Deel II. De Werelddeelen, ingenaaid f 2,50, gebonden . . - 2,75

Deel III. Nederland en Nederland in de Tropen,
ingenaaid f 3,50, gebonden - 3,90

Deel IV. Natuurkundige Aardrijkskunde *ter perse*

De schrijvers toonen, dat zij meesters zijn van de ontzaglijk uitgebreide stof. De
nieuwste gegevens hebben zij verwerkt, zoodat het werk geheel up to date is. En dat
hebben zij gedaan in zeer beknopten, duidelijken vorm. „In der Beschränkung zeigt
sich erst der Meister.“ Talrijke korte aanhalingen uit groote schrijvers, of kenschetsingen
verlevendigen de lessen. Ik kan de heeren schrijvers hartelijk gelukwenschen met hun
welgeslaagde poging. Zij zijn trouw gebleven aan hun doel, zij hebben een frisch
geschreven boek gegeven, dat geheel bij is. Met verlangen zie ik uit naar de nog te
verschijnen volgende deelen. In elk opzicht beveel ik dit „Europa“ onvoorwaardelijk aan.
Corr.blad Chr. Onderwijs.

Van de reeds verschenen 3 deeltjes kan ik zonder eenige restrictie zeggen: *superieur
werk.* Wat „Nederland en Nederland in de Tropen“ betreft, voeg ik daaraan toe: *en
onmisbaar.* In zoo'n duidelijken, beknopten vorm kan dit technisch uitstekend verzorgde
prachtwerk moeilijk overtroffen worden. D. N. van Malssen, Inspecteur C. V. O.

We mogen de schrijvers complimenteeren met de totstandkoming van hun werk, dat
mij een goed werk lijkt. Ongetwijfeld zullen vele scholen het invoeren en zij kunnen
er niet anders dan voordeel van hebben. *Chr. M. O.*

P. R. BOS—J. F. NIERMEYER

**LEERBOEK DER
 LAND- EN VOLKENKUNDE**

HERZIEN DOOR A. JOCHIM

Geïllustreerd - Prijs, gebonden 11e druk f 4,25

AARDRIJKSKUNDE

VOOR DE HOOGERE LEERJAREN VAN
 MIDDELBARE SCHOLEN

DOOR A. JOCHIM

Geïllustreerd - Prijs, gebonden 2e druk f 1,90

**BEKNOPT LEERBOEK DER
 LAND- EN VOLKENKUNDE**

HERZIEN DOOR A. JOCHIM

Geïllustreerd - Prijs, gebonden 11e druk f 3,50

**BEKNOPT LEERBOEK
 DER AARDRIJKSKUNDE**

HERZIEN DOOR A. JOCHIM

Geïllustreerd - Prijs, ing. f 3,50, geb. 18e druk f 3,90

J. F. NIERMEYER

**DE OOST EN DE WEST EEN OVERZICHT VAN DE LANDEN EN VOLKEN
 DER NEDERLANDSCHE OVERZEESE GEWESTEN**

Geïllustreerd - Prijs, ingenaaid f 2,50, gebonden, 5e druk f 2,75

Dr. D. COHEN en G. J. A. MULDER

**AARDRIJKSKUNDE VAN HET
 MIDDELLANDSCHE-ZEEGEBIED**

VOORAL TEN DIENSTE VAN GYMNASIA EN LYCEA

Geïllustreerd - Prijs, gebonden 3e druk f 2,40

U. D. KEISER en G. J. A. MULDER

**LEERBOEK DER
 AARDRIJKSKUNDE**

Eerste deel, Algemeene Aardrijkskunde en de Werelddeelen, geïllustreerd en met een weerkaartje, ingenaaid f 2,25, gebonden 5e druk - 2,60
 Tweede deel, Nederland en de omliggende landen, geïllustreerd, ingenaaid f 2,50, gebonden 4e druk f 2,75
 Derde deel, Overig Europa en Nederlandsch Oost- en West-Indië, geïllustreerd, ingenaaid f 2,50, gebonden, 3e druk f 2,75

G. J. A. MULDER

**INLEIDING TOT DE
 GEOLOGIE VAN NEDERLAND**

VOOR INRICHTINGEN VAN ONDER-
 WIJS EN VOOR ZELFSTUDIE

Geïllustreerd - Prijs, ingenaaid f 2,25, gebonden f 2,50

G. J. A. MULDER

OVERZICHT DER AARDRIJKSKUNDE

I. Nederland in en buiten Europa, Algemeene Aardrijkskunde, ingenaaid f 1,25, gebonden f 1,50
 II. Europa; de vreemde werelddeelen; overzicht der wiskundige aardrijkskunde *ter perse*

G. J. A. MULDER

**HOOFDSTUKKEN UIT DE
 ALGEMEENE AARDRIJKSKUNDE**

VOOR INRICHTINGEN VAN ONDERWIJS EN ZELFSTUDIE
 Eerste deel. Natuurkundige aardrijkskunde, geïllustreerd en met een weerkaartje, ingenaaid f 3,60, gebonden, 3e druk f 3,90
 Tweede deel. Verbreiding van de menschheid; verbreiding van de werken en werkzaamheden van de menschheid; algemeene staatkundige aardrijkskunde; geïllustreerd en met vele schetskaartjes, ingenaaid f 3,60, gebonden 3e druk f 3,90

VREEMDE LANDEN EN LANDSTREKEN

VOOR EXAMEN- EN ZELFSTUDIE

No. 1. Britsche Wereldrijk, door G. J. A. MULDER, met 45 kaartjes, ingenaaid f 2,40, gebonden f 2,75
 No. 2. De Groote Oceaan en Japan, door G. J. A. MULDER en Dr. W. R. HEERE, met 45 kaartjes, ing. f 2,60, geb. f 2,90
 No. 3. Sociale Geografie van Afrika, door J. BRUMMELKAMP, I. Noord-Afrika, met kaartjes en platen, ingen. f 2,50, geb. f 2,90
 II. Midden- en Zuid-Afrika *ter perse*

C. L. VAN BALEN

**LEERBOEK DER
 WISKUNDIGE AARDRIJKSKUNDE**

VOORNAMELIJK TEN DIENSTE VAN HEN, DIE STUDEEREN
 VOOR DE HOOFDAKTE

Met 95 figuren in den tekst, tal van vragen en opgaven en alphabetisch register - Prijs, ingen. f 3,60, geb. 4e druk f 3,90

C. L. VAN BALEN

**AANSCHOUWELIJKE
 WISKUNDIGE AARDRIJKSKUNDE**

TEN DIENSTE VAN KWEESCHOLEN

Met 59 figuren in den tekst, tal van vragen en opgaven en alphabetisch register - Prijs, ingenaaid f 2,60, gebonden f 2,90

C. L. VAN BALEN

GLOBE MET ARMATUUR

VOORNAMELIJK TEN DIENSTE VAN HEN, DIE STUDEEREN
 VOOR DE HOOFDAKTE

Prijs. 5e druk f 3,50

C. L. VAN BALEN

**ZEE SCHEEPVAART
 EN WERELDHANDEL**

AARDRIJKSKUNDE VOOR A.S. STUURLIEDEN, VOOR
 HANDELS-SCHOLEN EN VOOR LEERLING-CONSULS

Prijs, met afzonderlijke kleine atlas der havensteden, ingenaaid f 4,50, gebonden f 4,90

C. L. VAN BALEN

KLEINE ATLAS DER HAVENSTEDEN

in 51 kaartjes. — Prijs f 0,90

C. L. VAN BALEN en M. J. WIERSEMA

DE AARDE

LEERBOEK DER AARDRIJKSKUNDE TEN BEHOEVE
 VAN STUURLIEDEN EN RADIO-TELEGRAFISTEN

GEILLUSTREERD

Prijs, ingenaaid f 5,90, gebonden f 6,50

M. TH. R. JACOBS en C. L. VAN BALEN

AARDRIJKSKUNDE

VOOR LEERLINGEN VAN (M.) U. L. O.-SCHOLEN

Deel I, Nederl. en Europa, geïll., ing. f 1,60, geb. 8e druk f 1,80
 Deel II, Algemeene Aardrijkskunde, de Werelddeelen, geïllustreerd, ingenaaid f 1,60, gebonden 7e druk f 1,80

L. COHEN en H. EGGINK

**AARDRIJKSKUNDIG
 WERKSCHRIFT**

MET VRAGENBOEK, VOOR MIDDELBARE EN
 DAARMEE OVEREENKOMENDE SCHOLEN

Europa. — Prijs, gecartonneerd f 2,25

REGISTER.

AFKORTINGEN.

Arch. = Archipel. B. = Baat. Bijk. = Bijkaartje. Eil. = Eiland, Eilanden. G. = Golf. Geb. = Gebergte. Isl. = Island, Islands. K. = Kaap. Kan. = Kanaal. Krt. = Kaart. Ls. voor Landstreek, afdeling, departement, district, provincie enz. In onderscheiding van een gelijknamige plaats. M. = Meer. N. = Noord. O. = Oost. Plat. = Plateau. R., Riv. = Rivier. Str. = Straat. W. = West. Z. = Zuid.

A.

	BLAD		BLAD		BLAD		BLAD	
A	51 29 N. 4 44 O. 16	Admiraltheits Eil.	2 0 Z. 147 0 O. 45	Ala-Tau	44 0 N. 76 0 O. 80	Alleghany (R.)	41 30 N. 79 44 W. 41	
A	51 49 N. 6 43 O. 16	Adoea	14 10 N. 38 53 O. 39	Alabama	33 0 N. 86 0 W. 42	Alleghany Geb.	38 0 N. 80 0 W. 40	
A	51 55 N. 5 38 O. 16	Adorp	53 10 N. 6 32 O. 15	Alabama (R.)	31 20 N. 88 0 W. 40	Aller	52 26 N. 11 0 O. 19	
Aa	46 55 N. 8 17 O. 21	Adour	43 34 N. 0 1 O. 22	Alagoas	9 20 Z. 36 30 W. 43	Allerheiligenbaai	13 0 Z. 38 40 W. 43	
Aa	57 30 N. 23 40 O. 25	Adramyti, Golf v.	39 27 N. 26 40 W. 39	Alagon	39 56 N. 6 40 W. 27	Allgauer Alpen	47 25 N. 10 10 O. 18	
Aabenraa	55 3 N. 9 24 O. 26	Adrar	21 10 N. 12 30 W. 29	Alagos	40 28 N. 44 15 O. 25	Allier	46 46 N. 3 10 O. 22	
Aach	47 45 N. 8 46 O. 19	Adrar der Iforas	19 30 N. 2 0 O. 38	Alahan pandjang	1 4 Z. 100 47 O. 36	Alloa	56 5 N. 3 46 W. 23	
Aagtekerke	51 32 N. 3 28 O. 17	Adria	45 4 N. 12 5 O. 28	Alai-tag	39 40 N. 70 0 O. 30	Alma Ata	43 20 N. 77 5 O. 32	
Aalborg	57 3 N. 9 57 O. 26	Adrianoepel	41 41 N. 26 34 O. 29	Alais	44 7 N. 4 6 O. 22	Almaden	38 48 N. 4 50 W. 27	
Aalen	49 52 N. 10 4 O. 20	Adriatische Zee	43 0 N. 15 0 O. 28	Alands Eil.	60 10 N. 20 0 O. 26	Almanzor, Piazza de	40 16 N. 5 19 W. 27	
Aalesund	62 30 N. 6 10 O. 26	Adsjarië	25 A	Alands Haf	60 0 N. 19 20 O. 26	Almanzora	37 12 N. 1 37 W. 27	
Aalsmeer	52 16 N. 4 45 O. 14	Adsjmier	26 22 N. 74 40 O. 32	Alanmyo	19 30 N. 95 15 O. 33	Almeloo	52 21 N. 6 40 O. 15	
Aalst	51 23 N. 5 30 O. 16	Aduard	53 15 N. 6 27 O. 15	Alas, Str.	8 35 Z. 116 40 O. 33	Almeloesche A	52 20 N. 6 37 O. 15	
Aalst	50 57 N. 4 2 O. 21	Aduarddiep	53 16 N. 6 28 O. 15	Alasan	41 55 N. 45 50 O. 25	Almen	52 9 N. 6 18 O. 16	
Aalsum	53 20 N. 5 59 O. 15	Adula	46 31 N. 9 1 O. 21	Alasjehir	38 24 N. 28 27 O. 29	Almeria	36 49 N. 2 25 W. 27	
Aaiten	51 55 N. 6 35 O. 16	Adventure Bank	37 18 N. 12 10 O. 28	Alaska	63 0 N. 150 0 W. 41	Almissa	Krt X 7	
Aaitensche Beek	51 57 N. 6 28 O. 16	Adyge Tsjerkessen	25 A	Alaska, Schiereil.	57 0 N. 158 0 W. 41	Almkerk	51 45 N. 5 0 O. 16	
Aar	52 9 N. 4 43 O. 14	Aegerl	47 8 N. 8 35 O. 21	Alaska Bergen	61 0 N. 150 0 W. 40	Almoeta	46 23 N. 25 44 O. 24	
Aarau	47 23 N. 8 3 O. 21	Aerö	54 50 N. 10 25 O. 26	Alatyr	54 48 N. 46 29 O. 25	Alor, Str.	8 30 Z. 123 50 O. 35	
Aarberg	47 3 N. 7 17 O. 21	Afferden	51 38 N. 6 0 O. 17	Alava	42 53 N. 2 50 W. 27	Alorbesar	8 15 Z. 124 25 O. 33	
Aarburg	47 20 N. 7 55 O. 21	Afghanistan	32 30 N. 65 0 O. 32	Alba iulia	46 4 N. 23 32 O. 24	Alost	50 57 N. 4 2 O. 21	
Aardal	Krt. VIII 7	Afoen Karahissar	38 43 N. 30 26 O. 29	Albaeete	38 59 N. 1 51 W. 27	Alpen	46 30 N. 10 0 O. 18	
Aardenburg	51 16 N. 3 24 O. 17	Afrika	0 0 20 0 O. 39	Albaneezen	Bijk. 29	Alpetli Gletsjer	Bijk. 13	
Aardmansberg	Bijk. 12	Afsluitdijk	15 A	Albanië	41 0 N. 20 0 O. 29	Alpheios	37 38 N. 21 40 O. 29	
Aare	47 14 N. 7 42 O. 21	Alwateringskan.	51 39 N. 5 10 O. 14	Albano	41 43 N. 12 37 O. 28	Alpi Apuane	Krt. IX 7	
Aargau	47 20 N. 8 13 O. 21	Alwateringskan.	51 19 N. 5 57 O. 17	Albany	35 1 Z. 117 58 O. 45	Alsen	55 0 N. 9 50 O. 26	
Aarhus	56 10 N. 10 12 O. 26	Alwateringskan.	52 37 N. 6 40 O. 15	Albany	42 38 N. 74 0 W. 42	Also Verecki	48 45 N. 23 7 O. 24	
Aarlanderveen	52 8 N. 4 44 O. 14	Alwateringskan.	53 15 N. 6 45 O. 15	Albany (R.)	52 0 N. 86 0 W. 40	Alster	53 45 N. 10 6 O. 19	
Aarle	51 30 N. 5 40 O. 16	Agades	17 0 N. 8 0 O. 39	Albatros Eil.	16 30 Z. 59 50 O. 39	Alt Breisach	48 2 N. 7 34 O. 20	
Aarschof	50 59 N. 4 49 O. 21	Agades, Plateau v.	16 30 N. 8 30 O. 38	Albay	13 45 N. 123 10 O. 33	Alt Ruppin	52 59 N. 12 52 O. 20	
Aart	51 53 N. 6 4 O. 16	Agadir	30 30 N. 9 45 W. 39	Albegna	Krt. IX 7	Altgracia	10 54 N. 71 30 W. 43	
Aartswoud	15 A	Agam, Plateau v.	0 14 Z. 100 18 O. 36	Albenga	44 3 N. 8 12 O. 18	Altare, Pas v.	44 15 N. 8 16 O. 28	
Abaco	26 30 N. 76 10 W. 42	Agde	43 19 N. 3 30 O. 22	Albert Meer	1 50 N. 31 0 O. 38	Altord	46 53 N. 8 39 O. 21	
Abbadan	30 12 N. 43 29 O. 32	Agde, Cape d'	43 16 N. 3 32 O. 22	Alberta	55 0 N. 114 0 W. 41	Altors	Bijk. 18	
Abbey Meer	6 40 N. 38 15 O. 38	Agen	44 12 N. 0 37 O. 22	Albertville	45 41 N. 6 24 O. 18	Alten Fjord	70 10 N. 23 20 O. 26	
Abbazia	45 19 N. 14 14 O. 24	Agenieten Eil.	5 53 Z. 106 35 O. 34	Albertville	5 57 Z. 29 12 O. 39	Altenberg	50 43 N. 6 5 O. 21	
Abbekerk	52 43 N. 5 1 O. 14	Agstelek	49 30 N. 20 28 O. 24	Albi	43 57 N. 2 9 O. 22	Altenburg	50 58 N. 12 23 O. 26	
Abbenbroek	51 50 N. 4 15 O. 14	Agra	27 7 N. 78 5 O. 32	Albina	43 57 N. 2 9 O. 22	Altenggaard	69 55 N. 23 20 O. 20	
Abbevoete	7 10 N. 3 21 O. 39	Agram	45 51 N. 15 58 O. 29	Albina	5 31 N. 54 7 W. 44	Altenstein	53 45 N. 20 29 O. 20	
Abbeville	50 8 N. 1 52 O. 22	Agrinion	38 40 N. 21 28 O. 24	Albinen	Bijk. 18	Alteveer	53 3 N. 6 59 O. 15	
Abchazie	25 A	Agiosfatra	10 40 N. 37 50 O. 38	Albias	51 51 N. 4 46 O. 14	Altkirch	47 37 N. 7 18 O. 21	
Aberdeen	57 9 N. 2 5 W. 23	Aguscalientes	21 49 N. 102 21 W. 42	Albasserdam	51 51 N. 4 40 O. 14	Altmühl	49 0 N. 11 38 O. 19	
Aberystwyth	52 26 N. 4 4 W. 23	Agulhas Bank	37 24 N. 1 34 W. 27	Albasserwaard	51 52 N. 4 50 O. 14	Altona	53 34 N. 9 52 O. 20	
Abesjr	13 50 N. 20 36 O. 39	Agulhas Kaap	34 55 Z. 20 0 O. 38	Alboran	35 58 N. 3 2 W. 27	Altona	40 35 N. 78 25 W. 41	
Abessinië	11 0 N. 38 0 O. 39	Ahmabad	23 3 N. 72 38 O. 32	Albuféra de	Valencia	39 20 N. 0 20 W. 27	Altstätten	47 22 N. 9 32 O. 21
Abessiniërs	Bijk. 38	Ahr	50 26 N. 6 50 O. 19	Albula	46 39 N. 9 42 O. 21	Altwater	50 10 N. 17 20 O. 19	
Abessin. Hoogland	14 0 N. 38 0 O. 38	Ahren Thal	46 55 N. 11 57 O. 18	Albula Pas	46 35 N. 9 50 O. 21	Altyr-tag	38 30 N. 92 0 O. 39	
Abisko	68 17 N. 18 50 O. 26	Ahrweiler	50 35 N. 7 6 O. 20	Albuquerque	35 2 N. 106 42 W. 42	Alvarado	18 45 N. 95 57 W. 42	
Abkoude	52 16 N. 4 58 O. 14	Al	18 25 N. 109 10 O. 32	Alburj	30 5 Z. 146 57 O. 45	Alz	48 0 N. 12 32 O. 19	
Abo	60 30 N. 22 16 O. 25	Aidin	37 52 N. 27 50 O. 29	Alcala	40 30 N. 3 22 W. 27	Alzette	49 43 N. 6 7 O. 21	
Aboe Hammed	19 30 N. 33 15 O. 39	Aigoen	50 0 N. 127 20 O. 32	Alcala del Rio	37 32 N. 6 1 W. 27	Amadeus Meer	24 54 Z. 131 0 O. 46	
Aboe Kebir	30 43 N. 31 40 O. 38	Aiguemortes	43 35 N. 4 14 O. 22	Alcamo	37 53 N. 13 0 O. 28	Amager	55 38 N. 12 41 O. 26	
Aboe Omar, Kan.	Bijk. 38	Aiguille d'Argen-	fiäre	Alcantara	39 43 N. 6 43 W. 27	Amahal	3 21 Z. 128 56 O. 33	
Aboekir	31 18 N. 30 4 O. 38	Aiguille d'Argen-	fiäre	Alcazar	39 23 N. 3 12 W. 27	Amaraçoa	2 55 Z. 41 25 W. 43	
Aboekir, Golf v.	31 20 N. 30 10 O. 38	fiäre	45 48 N. 7 0 O. 21	Alcira	39 9 N. 0 29 W. 27	Amarapoera	22 0 N. 96 0 O. 32	
Abokoema	38 5 N. 140 55 O. 32	Aiguille Verte	45 57 N. 6 59 O. 21	Alecy	38 44 N. 0 27 W. 27	Amasia	40 33 N. 36 52 O. 31	
Aboullonia Göl	40 10 N. 28 40 O. 29	Ailsa Craig	55 15 N. 5 6 W. 23	Aidabra	9 40 Z. 46 30 O. 39	Amazonas	4 20 Z. 64 0 W. 43	
Abome	7 10 N. 2 0 O. 39	Ain	46 6 N. 5 28 O. 22	Aidan	63 10 N. 131 30 O. 30	Amazone	2 30 Z. 67 30 W. 43	
Abontjeman	4 51 N. 55 3 W. 44	Ain Seifra	32 20 N. 0 30 W. 39	Aidank	62 20 N. 134 50 O. 31	Ambaca	9 15 Z. 15 10 O. 39	
Abrantes	39 28 N. 8 11 W. 27	Ain Temouchent	35 19 N. 1 11 W. 27	Aideburgh	52 9 N. 1 37 O. 23	Ambala	30 20 N. 76 55 O. 32	
Abruzzen	42 4 N. 14 8 O. 28	Aino's	37 5 N. 37 23 O. 30	Alderney	49 45 N. 2 10 W. 22	Ambarawa	7 13 Z. 110 23 O. 34	
Abuschir	28 55 N. 50 43 O. 32	Aintab	19 0 N. 9 0 O. 38	Aldershot	51 15 N. 0 44 W. 23	Amborg	49 28 N. 11 50 O. 20	
Acapulco	16 51 N. 100 0 W. 42	Air, Bergland v.	2 33 Z. 104 36 O. 36	Alem	51 46 N. 5 23 O. 16	Ambérieu	45 57 N. 5 20 O. 18	
Acaraï Geb.	1 50 N. 57 10 W. 44	Air Banjoë asin	3 15 Z. 101 50 O. 36	Alemannen	Bijk. 22	Ambève	50 27 N. 5 43 O. 21	
Achalzieh	41 37 N. 42 57 O. 30	Air Ketaoen	4 0 Z. 104 36 O. 36	Alemtejo	38 40 N. 7 40 W. 27	Amboeloe	8 19 Z. 113 38 O. 34	
Achel	51 16 N. 5 29 O. 17	Air Komering	2 0 Z. 102 50 O. 36	Alengo	48 27 N. 0 6 O. 22	Amboenten	6 56 Z. 113 43 O. 34	
Acheloös	38 40 N. 21 20 O. 29	Air Lalang	2 11 Z. 104 0 O. 36	Aleoeten	4 0 N. 170 0 W. 1	Ambobimanga	20 43 Z. 47 50 O. 39	
Achen	47 43 N. 12 26 O. 18	Air Moesi	2 54 Z. 104 0 O. 36	Aleoeten-trog	36 14 N. 37 16 O. 32	Ambon	3 42 Z. 128 14 O. 33	
Achen See	47 29 N. 11 44 O. 18	Air Oepang	2 30 Z. 104 57 O. 36	Aleppo	44 55 N. 8 36 O. 28	Ambon (Eil.)	3 40 Z. 128 8 O. 33	
Achiar	44 31 N. 33 31 O. 25	Air Ogan	3 50 Z. 104 25 O. 36	Alessandria	Bijk. 18	Ambre, Kaap	12 0 Z. 49 0 O. 38	
Achill	54 0 N. 10 0 W. 23	Air Saleh	2 45 Z. 105 8 O. 36	Aletsch	Bijk. 18	Ambriz	7 50 Z. 13 7 O. 39	
Acht Graad Kan.	8 0 N. 73 0 O. 21	Air Telang	2 50 Z. 104 45 O. 36	Aletschgletsjer	Bijk. 18	Ambt-Delden	52 14 N. 6 40 O. 15	
Achter-Rijn	46 31 N. 9 8 O. 21	Air Toengkal	2 24 Z. 104 10 O. 36	Aletschhorn	46 28 N. 8 0 O. 21	Ambt-Doelichem	51 57 N. 6 19 O. 16	
Achterind. Bergl.	22 0 N. 99 0 O. 30	Airbangis	0 11 N. 99 23 O. 36	Alexander Eil.	56 0 N. 135 0 W. 40	Ambt-Hardenberg	32 35 N. 6 35 O. 15	
Achterste Diep	52 55 N. 6 52 O. 15	Airbangis, Baai v.	0 12 N. 99 22 O. 36	Alexander Land	69 0 Z. 71 0 W. 1	Ambt-Vollenhove	52 40 N. 6 0 O. 15	
Achtkarspelen	53 12 N. 6 7 O. 15	Aire	50 39 N. 2 23 O. 22	Alexandra	30 9 Z. 30 45 O. 39	Amby	50 52 N. 5 43 O. 17	
Achttoeba	47 30 N. 47 15 O. 25	Alre (R.)	53 44 N. 1 20 W. 23	Alexandrawka	Krt. VI 7	Amseide	51 57 N. 4 58 O. 14	
Achtthhoven	52 8 N. 5 7 O. 14	Alsne	49 25 N. 3 20 O. 22	Alexandrette	36 30 N. 36 12 O. 30	Amel	50 27 N. 5 43 O. 21	
Acireale	37 36 N. 15 10 O. 28	Alvaly	39 18 N. 26 45 O. 29	Alexandria	33 40 Z. 28 29 O. 39	Ameland	53 27 N. 5 46 O. 15	
Aconeagua	32 25 Z. 70 0 W. 43	Aix	43 32 N. 5 29 O. 22	Alexandrië	31 9 N. 29 53 O. 39	Amelander Gat	53 25 N. 5 34 O. 15	
Acre	32 55 N. 35 5 O. 30	Aix les Bains	45 43 N. 5 57 O. 22	Alexandrina Meer	35 30 Z. 139 20 O. 45	Amer	51 42 N. 4 49 O. 16	
Acre	10 30 Z. 68 40 W. 43	Ajaccio	41 58 N. 8 44 O. 28	Alexandropol	40 46 N. 43 49 O. 25	Amerongen	51 59 N. 5 28 O. 14	
Acre, Territorio de	10 30 Z. 70 0 W. 43	Ajaccio	41 50 N. 8 25 O. 28	Alexandrowsk	47 45 N. 35 14 O. 25	Amerongsche	Wetering	51 58 N. 5 22 O. 14
Acton	Bijk. 23	Ajan	56 30 N. 139 0 O. 31	Alexandrowsk	69 10 N. 33 28 O. 25	Amersfoort	52 9 N. 5 23 O. 14	
Adabasar	40 49 N. 30 24 O. 29	Ajoethia	14 23 N. 100 32 O. 33	Alexandrowsk	52 0 N. 141 30 O. 31	Ambara	11 20 N. 38 0 O. 39	
Adai Ghoch	42 45 N. 43 50 O. 25	Ajoewa	2 42 N. 56 58 W. 44	Alexinae	43 32 N. 21 42 O. 24	Amiens	49 54 N. 2 19 O. 22	
Adaja	41 25 N. 4 45 W. 27	Ak Dagh	36 40 N. 30 10 O. 29	Alfen	52 7 N. 4 40 O. 14	Amiranten	5 30 Z. 53 10 O. 39	
Adalia	36 57 N. 30 45 O. 30	Akaba	29 25 N. 35 0 O. 32	Alfen	51 49 N. 5 29 O. 16	Amman	31 59 N. 35 59 O. 30	
Adalia, Golf v.	36 30 N. 31 0 O. 30	Akalapi Riv.	2 9 N. 56 21 W. 44	Alfoeren Zee	9 0 Z. 133 0 O. 33	Ammer	47 40 N. 11 0 O. 18	
Adamaoea	8 0 N. 13 0 O. 39	Akamagaseki	34 1 N. 131 2 O. 32	Algeciras	36 8 N. 5 27 W. 27	Ammer Meer	48 0 N. 11 7 O. 19	
Adamello Alpen	46 6 N. 10 35 O. 28	Akassa	4 18 N. 6 4 O. 39	Algiers	36 47 N. 3 2 O. 39	Ammerstol	51 55 N. 4 49 O. 14	
Adamsplek	6 55 N. 80 45 O. 30	Aken	50 47 N. 6 2 O. 20	Algoa Baai	33 45 Z. 26 0 O. 38	Ammerzoden	51 45 N. 5 14 O. 16	
Adana	37 0 N. 85 12 O. 30	Akerslout	52 33 N. 4 44 O. 14	Algonquin Park	45 31 N. 78 38 W. 40	Amoe-darja	40 0 N. 62 20 O. 30	
Adaoe	8 15 Z. 131 0 O. 33	Akhissar	38 54 N. 27 54 O. 29	Alheide	56 20 N. 9 30 O. 26	Amoentai	2 24 Z. 115 18 O. 37	
Adda	45 20 N. 9 30 O. 28	Akka	32 55 N. 35 5 O. 30	Alhucemas	35 14 N. 3 53 W. 27	Amoer	50 0 N. 136 50 O. 30	
Adda	5 55 N. 0 45 O. 39	Akka, Baai v.	32 52 N. 35 0 O. 30	Alicante	38 21 N. 0 30 W. 27	Amoerang	1 12 N. 124 35 O. 37	
Addis Ababa	9 2 N. 38 43 O. 39	Akkerman	46 9 N. 30 20 O. 24	Alice Springs	23 38 Z. 133 53 O. 45	Amorgos	38 53 N. 26 0 O. 29	
Adelaide	34 54 Z. 138 36 O. 45	Akkra	5 33 N. 0 12 W. 39	Alimimuni	2 21 N. 55 45 W. 44	Amoy	24 30 N. 113 10 O. 32	
Adelsberg	45 45 N. 14 9 O. 28	Akkrum	53 3 N. 5 49 O. 15	Alawal North	30 45 Z. 26 45 O. 39	Ampato	15 50 Z. 72 0	

Table listing geographical locations under 'AMS' with columns for location name, latitude/longitude, and a 'BLAD' reference number.

Table listing geographical locations under 'REGISTER' with columns for location name, latitude/longitude, and a 'BLAD' reference number.

Table listing geographical locations under 'REGISTER' with columns for location name, latitude/longitude, and a 'BLAD' reference number.

Table listing geographical locations under 'BAL' with columns for location name, latitude/longitude, and a 'BLAD' reference number.

Table listing geographical locations under 'AMS' with columns for location name, latitude/longitude, and a 'BLAD' reference number.

Table listing geographical locations under 'REGISTER' with columns for location name, latitude/longitude, and a 'BLAD' reference number.

Table listing geographical locations under 'REGISTER' with columns for location name, latitude/longitude, and a 'BLAD' reference number.

Table listing geographical locations under 'BAL' with columns for location name, latitude/longitude, and a 'BLAD' reference number.

		BLAD				BLAD	
Balkasj Meer	46 40 N.	76 00 O.	30	Barra	57 0 N.	7 28 W.	23
Balkbrug	52 36 N.	6 24 O.	15	Barra	40 50 N.	14 19 O.	28
Balkh	36 46 N.	67 5 O.	32	Barra Eil.	56 50 N.	7 35 W.	23
Ballah Meren	30 50 N.	32 20 O.	38	Barradeel	53 13 N.	5 30 O.	15
Ballarat	37 32 Z.	143 50 O.	45	Barrancas	8 25 N.	62 35 W.	43
Ballendorf	49 51 N.	6 22 O.	21	Barranquilla	11 1 N.	74 52 W.	43
Ballinskelligs Baai	51 50 N.	10 14 W.	23	Barréiro	38 40 N.	9 3 W.	27
Ballon d'Aisace	47 49 N.	6 52 O.	18	Barren Eil.	12 20 N.	93 40 O.	33
Ballon de Soultz	47 52 N.	6 56 O.	13	Barren Grounds	66 0 N.	95 0 W.	40
Balloo	53 0 N.	6 37 O.	15	Barren Plains	49 40 N.	107 0 W.	42
Ballum	53 26 N.	5 40 O.	15	Barrier Range	31 30 Z.	141 30 O.	45
Balmhorn	46 26 N.	7 40 O.	21	Barroe	4 25 Z.	119 44 O.	37
Balmoral	57 2 N.	3 12 W.	23	Barrow	52 48 N.	6 58 W.	23
Balmoral	5 55 N.	117 30 O.	33	Barrow in Furness	54 8 N.	3 13 W.	23
Baloejtistan	28 10 N.	65 30 O.	32	Barrow Kaap	71 10 N.	156 40 W.	41
Baltimore	39 23 N.	76 35 W.	42	Barrow Str.	74 30 N.	97 0 W.	40
Baltisch Port	59 21 N.	24 4 O.	25	Barry Dock	61 25 N.	3 17 W.	23
Baltische Hoogten	56 30 N.	25 0 O.	25	Barsingerhorn	52 46 N.	4 51 O.	14
Baltische Rug	53 30 N.	15 0 O.	5	Bartheld	49 17 N.	21 14 O.	24
Baltiski	59 21 N.	24 4 O.	26	Barth	54 22 N.	12 45 O.	20
Baltschieder		Bijk.	18	Bartsch	51 30 N.	17 0 O.	19
Baltschieder Fijn		Bijk.	18	Barwon Riv.	30 0 Z.	148 0 O.	45
Baltschieder Tal		Bijk.	18	Barwoudswaard	52 5 N.	4 50 O.	14
Bamako	12 40 N.	7 55 W.	39	Basardjoessa	41 0 N.	48 10 O.	25
Bambel	3 25 N.	97 51 O.	36	Basento	40 20 N.	16 50 O.	28
Bamberg	49 53 N.	10 52 O.	20	Bashi Kan.	21 30 N.	122 0 O.	33
Bamian Pas	34 30 N.	67 40 O.	32	Basilan	6 39 N.	122 0 O.	33
Bampoer	27 19 N.	60 15 O.	32	Basilan Str.	6 45 N.	122 0 O.	33
Banaat	45 30 N.	21 0 O.	34	Basilicata	40 28 N.	16 0 O.	28
Banana	5 50 Z.	12 25 O.	39	Basjkiren			8
Banasoe	1 48 Z.	120 2 O.	37	Basjkiren (Rep.)			25 A
Banater Geb.	44 40 N.	21 45 O.	24	Basken			8
Banda Eil.	4 30 Z.	130 0 O.	33	Baskische Prov.	43 0 N.	2 30 W.	27
Banda-Elat	5 35 Z.	133 0 O.	33	Baskoentsjak M.	48 15 N.	46 40 O.	25
Banda Zee	6 0 Z.	129 0 O.	33	Basoetoland	29 30 Z.	28 0 O.	39
Bandal	37 35 N.	140 8 O.	32	Basra	30 34 N.	47 50 O.	31
Bandalontar	4 44 Z.	129 56 O.	33	Bass Str.	40 0 Z.	147 0 O.	45
Bandar	4 1 Z.	103 13 O.	36	Bassac	14 54 N.	105 45 O.	33
Bandarbaroe	3 23 N.	98 32 O.	36	Bassano	45 48 N.	11 44 O.	28
Bandarhailah	3 27 N.	99 14 O.	36	Bassein	17 45 N.	94 53 O.	32
Bandarpoelau	2 40 N.	99 30 O.	36	Bassein (R.)	16 0 N.	94 20 O.	33
Bandjar	7 23 Z.	108 32 O.	34	Bassin d'Arcachon		Krt. I	7
Bandjarnegara	7 26 Z.	109 40 O.	34	Bastia	42 42 N.	9 27 O.	28
Bandjermasin	3 22 Z.	114 40 O.	37	Bastogne	50 1 N.	5 44 O.	21
Bandoeng	6 57 Z.	107 37 O.	34	Bat	51 23 N.	4 11 O.	17
Banif	57 40 N.	2 33 W.	23	Batalpasjinsk			25 A
Banif	51 10 N.	115 38 W.	41	Batam	1 8 N.	104 0 O.	36
Bangalore	12 59 N.	77 38 O.	32	Batam Eil.	20 40 N.	122 0 O.	33
Bangasso	4 47 N.	22 45 O.	39	Batang	6 56 Z.	109 43 O.	34
Banggai	1 34 Z.	123 34 O.	37	Batang	30 0 N.	99 30 O.	32
Banggai Arch.	1 50 Z.	123 10 O.	37	Batang Antokan	0 18 Z.	99 55 O.	36
Bangil	7 38 Z.	112 47 O.	34	Batang Batahan	0 25 N.	99 15 O.	36
Bangka	2 0 Z.	106 0 O.	36	Batang Boelja	3 15 N.	99 0 O.	36
Bangka Str.	2 20 Z.	105 42 O.	36	Batang Gadis	1 0 N.	99 20 O.	36
Bangka Str.	1 45 N.	125 5 O.	37	Batang Gaceng	0 5 Z.	102 55 O.	36
Bangkalaan	2 49 Z.	116 4 O.	37	Batang Hapat	3 3 N.	99 8 O.	36
Bangkalan	7 3 Z.	112 46 O.	34	Batang Koeantan	0 32 Z.	101 48 O.	36
Bangkinang	0 22 N.	101 2 O.	36	Batang loepar	1 25 N.	111 0 O.	37
Bangko	2 7 Z.	102 25 O.	36	Batang Masang	0 5 Z.	100 0 O.	36
Bangkok	13 45 N.	100 30 O.	32	Batang Oembilin	0 33 Z.	100 33 O.	36
Bangli	8 26 Z.	115 21 O.	33	Batang Pasaman	0 5 N.	99 43 O.	36
Bangoel	4 22 N.	18 35 O.	39	Batang Soempoe	0 35 N.	100 10 O.	36
Bangoenpoerba	3 24 N.	98 46 O.	36	Batang Sorkam	2 0 N.	98 39 O.	36
Bangor	53 14 N.	4 6 W.	23	Batang Toroe	1 30 N.	98 50 O.	36
Bangweolo Meer	11 0 Z.	30 0 O.	38	Batangas	14 0 N.	121 10 O.	33
Bani	12 5 N.	7 0 W.	38	Batanghari (Ls.)	1 0 Z.	101 45 O.	36
Banjaard	51 42 N.	3 33 O.	17	Batanghari (R.)	1 0 Z.	101 25 O.	36
Banjak Eil.	2 10 N.	97 15 O.	36	Batangserangan	3 48 N.	98 10 O.	33
Banjaluca	44 44 N.	17 9 O.	24	Batangtoroe	1 30 N.	99 8 O.	36
Banjoebroe	7 18 Z.	110 24 O.	34	Batavia	6 10 Z.	106 49 O.	34
Banjoebroe Baai	8 35 Z.	114 30 O.	34	Batavia	5 41 N.	55 54 W.	44
Banjoemas	7 34 Z.	109 16 O.	34	Batavia (Ls.)	6 30 Z.	107 0 O.	34
Banjoewangi	8 14 Z.	114 23 O.	34	Batavia, Baai v.	6 5 Z.	106 50 O.	34
Banks Land	72 0 N.	120 0 W.	41	Batenburg	51 49 N.	5 38 O.	16
Banks Str.	75 0 N.	119 0 W.	40	Bath	51 24 N.	2 24 W.	23
Bann	55 0 N.	6 35 W.	23	Bathurst	33 30 Z.	26 50 O.	39
Banos de Carballo		Krt. VII	7	Bathurst	18 23 N.	16 38 W.	39
Bantam	6 1 Z.	106 9 O.	34	Bathurst	33 28 Z.	149 31 O.	45
Bantam (Ls.)	6 35 Z.	106 0 O.	34	Bathurst (Eil.)	11 30 Z.	130 20 O.	33
Bantoe-Negers		4 A		Bathurst Eil.	75 30 N.	100 0 W.	41
Bantry Baai	51 38 N.	9 45 W.	23	Bathurst, Kaap	70 32 N.	127 10 W.	40
Bao-ninh	21 8 N.	105 58 O.	32	Bati bati	3 34 Z.	114 47 O.	37
Baoc Baoc	5 30 Z.	122 39 O.	37	Batjan	0 36 Z.	127 29 O.	33
Bar le Duc	48 48 N.	5 12 O.	22	Batjan Groep	0 20 Z.	127 30 O.	33
Baraba Steppe	54 0 N.	79 0 O.	30	Batmen	52 14 N.	6 18 O.	15
Barabal	2 37 Z.	115 28 O.	37	Batoo	3 15 Z.	119 15 O.	37
Barabal, Str.	8 10 Z.	117 42 O.	33	Batoo	7 42 Z.	112 32 O.	34
Baraganu	44 25 N.	27 20 O.	24	Batoo Eil.	0 12 Z.	98 25 O.	36
Baranow Eil.	67 0 N.	135 0 W.	41	Batoebara	3 15 N.	99 25 O.	36
Baraque de Frature	50 15 N.	5 54 O.	21	Batoedjadjar	6 56 Z.	107 30 O.	34
Baraque Michel	50 32 N.	6 5 O.	21	Batoegemoek	3 27 N.	98 39 O.	36
Barataria Baai		Bijk.	40	Batoemo	41 37 N.	41 33 O.	25
Barbados	13 10 N.	59 50 W.	41	Batoeradja	4 7 Z.	104 12 O.	36
Barbadijsch Hoogl.	33 40 N.	0 0	39	Batoeretro	7 59 Z.	110 55 O.	34
Barbenton	25 50 Z.	31 6 O.	39	Batoeroesa	2 1 Z.	106 10 O.	36
Barbuda	17 35 N.	61 46 W.	40	Batoetoelis	5 37 Z.	106 50 O.	34
Barcelona	41 22 N.	2 10 O.	27	Bâton Rouge	30 27 N.	91 5 W.	42
Barcelona	10 7 N.	64 37 W.	43	Battambang	13 0 N.	103 13 O.	32
Barcelonnette	44 25 N.	6 39 O.	18	Battersea		Bijk.	23
Barehem	52 7 N.	6 26 O.	16	Battleford	52 42 N.	108 25 W.	41
Bardal	20 35 N.	17 20 O.	39	Baume les Dames	47 21 N.	6 22 O.	21
Bardenas	42 10 N.	1 30 W.	27	Bauro	10 30 Z.	161 40 O.	45
Bardera	2 20 N.	42 20 O.	39	Bautzi	10 18 N.	9 50 O.	39
Bardonneche	45 6 N.	6 42 O.	22	Bautzen	51 12 N.	14 26 O.	20
Bare	4 57 N.	9 59 O.	39	Bavel	51 33 N.	4 52 O.	16
Bareli	28 20 N.	79 30 O.	32	Bavnhøj		Krt. I	7
Barendrecht	51 51 N.	4 32 O.	14	Bayonne	43 30 N.	1 28 W.	22
Bärenhorn	46 34 N.	9 13 O.	21	Bayonne		Bijk.	41
Barentsz Eil.	78 30 N.	21 30 O.	26	Baza	37 30 N.	2 44 W.	27
Barentsz Zee	71 30 N.	40 0 O.	5	Bazel	47 33 N.	7 35 O.	21
Barentszburg	78 5 N.	14 50 O.	26	Bazelland	47 26 N.	7 45 O.	21
Barieroesj	36 38 N.	52 32 O.	32	Bazias	44 49 N.	21 28 O.	24
Bargercompasuum	52 45 N.	7 2 O.	15	Beachport	37 30 Z.	139 59 O.	45
Bari	41 10 N.	16 50 O.	23	Beachy Head	50 44 N.	0 15 O.	23
Barito	2 40 Z.	114 46 O.	37	Béarn	43 10 N.	0 25 W.	22
Barka, Plateau v.	32 0 N.	21 30 O.	38	Beaucaire	43 49 N.	4 39 O.	22
Barkly East	31 0 Z.	27 37 O.	39	Beauce	48 16 N.	2 0 O.	22
Barkly West	28 31 Z.	24 32 O.	39	Beaufort West	32 23 Z.	22 35 O.	39
Barkoe Coopers				Beaufort Zee	75 0 N.	150 0 W.	1
Barck	29 0 Z.	138 0 O.	45	Beaulojals	46 8 N.	4 30 O.	13
Barckoel	43 40 N.	93 0 O.	32	Beaune	47 1 N.	4 52 O.	22
Barlee Meer	29 0 Z.	119 30 O.	45	Beauvais	49 27 N.	2 4 O.	22
Barletta	41 21 N.	16 9 O.	23	Beckenham		Bijk.	23
Barmen	51 18 N.	7 10 O.	20	Bedagai	3 32 N.	99 9 O.	36
Barnaul	53 25 N.	84 0 O.	32	Bedagai (Ls.)	3 25 N.	99 0 O.	36
Barneveld	52 8 N.	5 36 O.	16	Bedagai (R.)	3 33 N.	99 12 O.	36
Barnevelsche Beek	52 8 N.	5 31 O.	16	Bedford	52 9 N.	0 28 W.	23
Barnstaple	51 6 N.	4 2 W.	23	Bedonia		Krt. IX	7
Barnstaple Baai	51 4 N.	4 20 W.	23	Bedsja's		4 A	
Barnsteen Kust	22 20 N.	73 14 O.	32	Bedum	53 18 N.	6 36 O.	15
Baroda	22 20 N.	73 14 O.	32	Beegden	51 12 N.	5 56 O.	17
Baroes	2 2 N.	98 23 O.	36	Beek	51 35 N.	4 45 O.	16
Baros	47 0 N.	138 50 O.	32	Beek	51 31 N.	5 40 O.	16
Barots Land	16 0 Z.	23 0 O.	39	Beek	51 49 N.	5 56 O.	16
Barquisimeto	9 55 N.	69 10 W.	43	Beek	50 57 N.	5 47 O.	17
				Beekbergen	52 9 N.	5 58 O.	16

		BLAD				BLAD	
Beemster	52 33 N.	4 55 O.	14	Beograd	44 48 N.	20 30 O.	24
Beer	51 58 N.	4 7 O.	14	Beraoe	2 0 N.	116 50 O.	37
Beer Berg	50 39 N.	10 43 O.	19	Beraoe (R.)	2 10 N.	113 0 O.	37
Beerlingen	51 4 N.	5 12 O.	21	Berar	20 30 N.	77 30 O.	32
Beers	51 43 N.	5 52 O.	16	Berastagi	3 10 N.	98 32 O.	36
Beersche Maas	51 45 N.	5 30 O.	16	Beraun	49 57 N.	14 3 O.	24
Beërseba	31 17 N.	34 45 O.	30	Beraun (R.)	50 0 N.	13 45 O.	24
Beerserveen	52 30 N.	6 35 O.	15	Berbek	7 40 Z.	111 52 O.	34
Beerta	53 11 N.	7 5 O.	15	Berber	18 0 N.	34 0 O.	39
Beerze	51 32 N.	5 18 O.	16	Berbers	10 15 N.	44 50 O.	39
Beesd	51 52 N.	5 12 O.	16	Berbers		4 A	
Beetgum	53 14 N.	5 40 O.	15	Berblce Riv.	5 38 N.	57 46 W.	44
Beets	52 35 N.	4 59 O.	14	Berehem	51 45 N.	5 36 O.	16
Beets	53 4 N.	6 3 O.	15	Berehem	51 14 N.	4 23 O.	21
Beetsjoeanaland	27 20 Z.	23 0 O.	39	Bereher	46 42 N.	6 42 O.	21
Beetsjoeanaland				Berhtesgaden	47 57 N.	13 0 O.	20
(Protect.)	22 30 Z.	24 0 O.	39	Berditsjew	49 52 N.	28 32 O.	25
Beetsjoeanen	24 0 Z.	24 0 O.	39	Berdjansk	48 45 N.	36 46 O.	25
Beetsterzwaag	53 3 N.	6 4 O.	15	Bereide	26 47 N.	45 0 O.	32
Bega Kan.	45 34 N.	20 43 O.	24	Beren Berg	70 40 N.	8 0 W.	40
Begota	4 30 N.	74 30 W.	43	Beren Eil.	71 0 N.	162 0 O.	30
Behouden Passage	6 40 Z.	105 15 O.	34	Beresow	64 5 N.	65 0 O.	25
Beichfijn		Bijk.	18	Berezina	53 45 N.	29 0 O.	25
Beierland	51 47 N.	4 25 O.	14	Berg	50 52 N.	5 47 O.	1

	BLAD	
Bihar Geb.	46 25 N.	22 40 O. 24
Bihé	12 40 Z.	16 58 O. 39
Blisk	52 30 N.	85 15 O. 32
Bija	52 35 N.	86 10 O. 32
Bijlandsche Kanaal	51 52 N.	6 4 O. 16
Bijveld	52 3 N.	4 57 O. 14
Bijlmer Meer	52 18 N.	4 58 O. 14
Bikanir	28 2 N.	73 22 O. 32
Bilbao	43 17 N.	2 58 W. 27
Bijoen	51 59 N.	6 0 O. 16
Bill of Portland	60 30 N.	2 27 W. 23
Billings	45 47 N.	108 40 W. 42
Billiton	2 50 Z.	108 0 O. 33
Blima, Oase	18 46 N.	13 14 O. 38
Bilo Geb.	45 50 N.	17 0 O. 24
Bilsen	50 52 N.	5 30 O. 17
Bilthoven	52 7 N.	5 12 O. 14
Bima	8 27 Z.	118 45 O. 33
Binacka-Morawa	43 0 N.	22 0 O. 29
Binche	50 26 N.	4 9 O. 21
Blindjal	3 39 N.	98 27 O. 36
Bingelrade	50 59 N.	5 55 O. 17
Bingen	49 58 N.	7 55 O. 20
Bingerville	5 20 N.	3 52 W. 39
Binh-dinh	14 0 N.	109 0 O. 32
Binh-thoan	11 15 N.	108 35 O. 33
Binnen-Mongolië	41 30 N.	105 0 O. 32
Binnenwizand	52 40 N.	5 9 O. 14
Binoewe	7 50 N.	8 0 O. 38
Bintoehan	4 47 Z.	103 21 O. 36
Bintoeloh	3 6 N.	113 5 O. 37
Bintsi	37 52 N.	21 8 O. 29
Bird Isl.		Bijk. 40
Birdaard	53 17 N.	5 53 O. 15
Biruén	5 17 N.	96 41 O. 36
Birge	38 18 N.	28 6 O. 29
Birkenfeld	49 40 N.	7 10 O. 20
Birkenhead	53 23 N.	3 3 W. 23
Birma	20 30 N.	95 0 O. 32
Birmingham	52 29 N.	1 55 W. 23
Birmingham	33 30 N.	86 54 W. 42
Birs	47 21 N.	7 39 O. 21
Birzoela	47 55 N.	29 33 O. 25
Bisceglie	41 16 N.	16 30 O. 28
Biskaje, Golf v.	44 0 N.	2 0 W. 22
Biskra	34 50 N.	6 0 O. 39
Bismarek	46 38 N.	100 47 W. 42
Bismarek Arch.	4 0 Z.	157 0 O. 45
Bison	2 13 N.	127 57 O. 33
Bissagos Eil.	11 20 N.	16 0 W. 39
Bissechopsberg	52 45 N.	6 13 O. 15
Bistra Geb.	41 40 N.	20 40 O. 24
Bistris	47 9 N.	24 30 O. 24
Bistris (R.)	46 51 N.	26 18 O. 24
Bistritz	47 11 N.	24 36 O. 24
Bitburg	49 59 N.	6 32 O. 21
Bitche	49 6 N.	7 30 O. 22
Bitjoli	0 35 N.	123 31 O. 33
Bitjoli Baai	0 45 N.	123 25 O. 33
Bitlis	38 29 N.	42 0 O. 30
Bitolia	40 59 N.	21 21 O. 24
Bitonto	41 10 N.	16 40 O. 28
Bittere Meren	30 20 N.	32 23 O. 31
Bivio	46 28 N.	9 39 O. 28
Biwa Meer	35 15 N.	136 5 O. 32
Bizerta	37 10 N.	9 50 O. 39
Bjelaja	55 30 N.	54 30 O. 25
Bjelgorod	50 34 N.	36 29 O. 25
Bjelli Kloetsj	58 0 N.	48 0 O. 25
Bjelo Meer	60 5 N.	37 30 O. 25
Bjeloecha	50 0 N.	87 30 O. 32
Bjelostok	53 8 N.	23 9 O. 25
Björne Fjord		Krt. VIII 7
Björneberg	61 29 N.	21 32 O. 26
Blaavands Hoek	55 33 N.	8 6 O. 25
Black Dome	35 50 N.	82 20 W. 40
Black Hills	44 0 N.	104 0 W. 40
Black Mount	51 52 N.	3 30 W. 23
Black Hoek Desert	41 0 N.	119 0 W. 42
Blackall	24 20 Z.	145 32 O. 45
Blackburn	53 45 N.	2 30 W. 23
Blackpool	53 49 N.	3 3 W. 23
Blacksood Bay	54 5 N.	10 10 W. 23
Blackwater	52 8 N.	8 20 W. 23
Bladel	51 21 N.	5 15 O. 16
Blagowjesjsjenk	50 25 N.	127 30 O. 32
Blakarebo Eil.	5 26 N.	54 7 W. 44
Blambangan, Schiereil.	8 42 Z.	114 30 O. 34
Blanca Baai	39 30 Z.	61 0 W. 43
Blanche Marie Val	4 45 N.	56 53 W. 44
Blanche Meer	29 15 Z.	139 40 O. 45
Blanco, Kaap	37 10 N.	10 2 O. 38
Blanco, Kaap	21 0 N.	17 0 W. 38
Blanco Peak	37 30 N.	105 30 W. 40
Blangedjeren	4 2 N.	97 18 O. 36
Blankenberge	51 18 N.	3 7 O. 21
Blankenburg	51 53 N.	4 16 O. 14
Blankensse		Krt. IV 7
Blankenham	52 45 N.	5 54 O. 15
Blanquilla	11 59 N.	64 34 W. 41
Blantyre	15 46 Z.	35 7 O. 30
Blarikum	52 16 N.	5 14 O. 14
Blatten		Bijk. 18
Blauwe Bergen	45 30 N.	118 0 W. 40
Blauwe Bergen	38 30 Z.	150 30 O. 45
Blauwe Nijl	13 0 N.	34 40 O. 38
Blauwe Pan		Krt. C 44
Blauwe Slenk		Bijk. 14
Blaye	45 8 N.	0 37 W. 22
Bleeker Kil	51 43 N.	4 54 O. 16
Bleiberg	46 42 N.	13 35 O. 24
Bleiswijk	52 0 N.	4 22 O. 14
Blekinge	56 20 N.	15 10 O. 26
Blerik	51 22 N.	6 9 O. 17
Bleskensgraaf	51 52 N.	4 47 O. 14
Blijham	53 7 N.	7 5 O. 15
Blimbing	7 56 Z.	112 40 O. 34
Blitar	8 6 Z.	112 9 O. 34
Blitar (Ls.)	8 12 Z.	112 0 O. 34
Bloemendaal	52 24 N.	4 38 O. 14
Bloemfontein	29 9 Z.	26 13 O. 39
Bloemhof	27 40 Z.	25 37 O. 39
Blois	47 35 N.	1 21 O. 22
Bloklj	52 43 N.	5 57 O. 15
Blora	6 58 Z.	111 25 O. 34
Blora (Ls.)	7 5 Z.	111 5 O. 34
Bludenz	47 10 N.	9 50 O. 21
Blue Mountains	45 30 N.	118 0 W. 42
Blue Mounts	18 0 N.	76 30 W. 42
Bluff Hbr.	46 35 Z.	168 20 O. 4
Blumenau	27 0 Z.	49 0 W. 43
Blimlis Alpen	46 30 N.	7 45 O. 21
Blyth	55 8 N.	1 30 W. 23
Boavista	26 20 N.	22 45 W. 39

	BLAD	
Bober	51 34 N.	15 33 O. 19
Bobruisk	53 8 N.	29 13 O. 25
Boeche di Cattaro	42 23 N.	18 33 O. 24
Boeche della Pila	44 58 N.	12 30 O. 18
Bochnia	49 57 N.	20 25 O. 24
Bocholt	51 50 N.	6 37 O. 16
Bocholt	51 11 N.	5 34 O. 21
Bocholz	50 49 N.	6 0 O. 17
Bochum	51 31 N.	7 12 O. 20
Bode	51 45 N.	11 0 O. 19
Bodegraven	52 5 N.	4 45 O. 14
Boden Meer	47 36 N.	9 25 O. 21
Bodenberg	50 50 N.	14 12 O. 24
Bodja	7 7 Z.	110 16 O. 34
Bodjonegoro	7 10 Z.	111 53 O. 34
Bodjonegoro (Ls.)	7 18 Z.	111 45 O. 34
Bodjonglopang	7 4 Z.	106 49 O. 34
Bodo	67 15 N.	14 25 O. 26
Bodrog	48 9 N.	21 23 O. 24
Boea	0 27 Z.	100 45 O. 36
Boealmo	0 36 Z.	123 9 O. 37
Boechara	39 45 N.	64 24 O. 32
Boecheita, Passo	44 34 N.	8 39 O. 23
Boecheoute	51 15 N.	3 41 O. 17
Boedroem	37 3 N.	27 29 O. 29
Boeg	48 35 N.	29 30 O. 25
Boeg-Dnjepr-Kan.	52 45 N.	22 0 O. 25
Boeg	52 45 N.	22 0 O. 25
Boeg-Dnjepr-Kan.	52 8 N.	25 0 O. 25
Boeje	4 40 Z.	104 35 O. 36
Boekama	9 10 Z.	25 50 O. 39
Boekarest	44 24 N.	26 4 O. 24
Boekel	51 36 N.	5 42 O. 16
Boekeloo	52 12 N.	6 48 O. 15
Boekit Asem	3 45 Z.	103 55 O. 37
Boekit Batolesong	0 50 Z.	112 25 O. 36
Boekit Batoetiban	1 32 N.	114 33 O. 37
Boekit Lapa	1 25 N.	114 32 O. 37
Boekit Raja	0 35 Z.	112 42 O. 37
Boekit Toekoeng	1 0 Z.	111 40 O. 37
Boekowina	47 50 N.	25 30 O. 24
Boeia	3 10 Z.	130 30 O. 33
Boelak	30 4 N.	31 14 O. 38
Boelaka	8 10 Z.	139 20 O. 33
Boelawayo	20 13 Z.	28 41 O. 39
Boeieleng	8 10 Z.	115 10 O. 33
Boelgaren		Bijk. 29
Boelgarije	43 0 N.	25 0 O. 29
Boeli Baai	0 45 N.	128 25 O. 33
Boeloe roking	5 4 Z.	119 32 O. 37
Boeloe koemba	5 33 Z.	120 12 O. 37
Boeloe lawang	8 5 Z.	112 39 O. 34
Boeloeangan	2 48 N.	117 22 O. 37
Boeloeangan (Ls.)	2 25 N.	116 0 O. 37
Boeloeangan (R.)	2 40 N.	117 0 O. 37
Boeloes, Kaap	1 15 N.	103 32 O. 36
Boemiajoe	7 15 Z.	109 0 O. 34
Boenga	1 12 Z.	16 44 O. 39
Boengo Baai	33 0 N.	132 15 O. 32
Boenoet	0 41 N.	112 32 O. 37
Boenta	0 51 Z.	122 13 O. 37
Boentok	1 40 Z.	114 53 O. 37
Boeol	1 0 N.	121 27 O. 37
Boer Moeteleng	4 57 N.	96 52 O. 36
Boer ni Intimintim	4 20 N.	96 50 O. 36
Boera Boera	33 37 Z.	138 54 O. 45
Boerdoer	37 44 N.	30 15 O. 29
Boergas	42 30 N.	27 30 O. 29
Boerias	13 0 N.	123 0 O. 33
Boeriko	3 42 Z.	120 23 O. 37
Boerjatan		4 A
Boerjaten-Mon-golen Rep.	53 0 N.	110 0 O. 31
Boerlos, Meer	31 26 N.	90 50 O. 38
Boeroe	3 20 Z.	126 40 O. 33
Boeroe, Str.	3 20 Z.	127 30 O. 33
Boertange	53 1 N.	7 11 O. 15
Boesatsji, Schiereil.	45 0 N.	52 0 O. 25
Boeisma	15 6 N.	22 28 O. 39
Boeska Baai		Krt. H 44
Boesoeanga	12 0 N.	120 0 O. 33
Boessan	10 9 N.	4 30 O. 39
Boessira	0 40 Z.	20 35 O. 38
Boeton	5 30 Z.	122 39 O. 37
Boeton, Str.	4 50 Z.	122 50 O. 37
Bog of Allen	53 25 N.	7 10 W. 23
Bogdo Ola	44 0 N.	89 0 O. 32
Bogense		Krt. I 7
Boheemsch-Mora-vische Hoogten	49 30 N.	16 0 O. 24
Boheman, Kaap	78 30 N.	15 0 O. 26
Bohemien	49 50 N.	14 0 O. 24
Bohemer Woud	49 20 N.	13 0 O. 19
Bohemia		Bijk. 40
Bohio	9 11 N.	79 52 W. 43
Bohol	10 0 N.	124 80 O. 38
Bohumlin	49 56 N.	18 25 O. 24
Boisè	43 43 N.	116 13 W. 42
Bojador, Kaap	26 0 N.	14 30 W. 38
Bojan	1 4 N.	103 57 O. 36
Bojana	42 0 N.	19 24 O. 29
Bojolali	7 33 Z.	110 35 O. 34
Bokan Arch.	2 10 Z.	123 30 O. 37
Bokhoven	51 43 N.	5 16 O. 16
Bokkegat	51 52 N.	3 58 O. 14
Boksmeer	51 38 N.	5 59 O. 16
Bokstel	51 35 N.	5 22 O. 16
Bolaang	0 57 N.	124 10 O. 37
Bolaangitam	0 56 N.	123 20 O. 37
Bolama	11 30 N.	15 32 W. 39
Bolan Pas	30 0 N.	87 40 O. 30
Bolechow	49 5 N.	23 53 O. 24
Bollvar	8 7 N.	63 52 W. 43
Bollvia	15 30 Z.	65 0 W. 43
Bolkalach	73 15 N.	121 0 O. 31
Bolksbeek	52 13 N.	6 26 O. 15
Bolnes	51 53 N.	4 35 O. 14
Bologna	44 30 N.	11 19 O. 28
Bolson de Mapimi	28 30 N.	103 0 W. 40
Bolsward	53 3 N.	5 31 O. 15
Bolton	53 35 N.	2 25 W. 23
Bolzano	46 31 N.	11 22 O. 28
Boma	5 50 Z.	13 21 O. 32
Bombay	19 0 N.	72 55 O. 39
Bommelerwaard	51 46 N.	5 15 O. 16
Bon Kaap	37 0 N.	11 10 O. 28
Bonaire	12 15 N.	68 20 W. 41
Bondowoso	7 55 Z.	113 50 O. 34
Bondowoso (Ls.)	7 50 Z.	114 0 O. 34
Bône	37 0 N.	7 50 O. 37
Bone	4 30 Z.	120 0 O. 39
Bone, Golf v.	4 0 Z.	120 40 O. 37
Bongo	7 30 N.	28 0 O. 39
Bonifacio	41 24 N.	9 10 O. 28
Bonifacio, Str. v.	41 20 N.	9 10 O. 28
Bonin Eil.	27 0 N.	142 30 O. 45

	BLAD	
Bonn	50 45 N.	7 4 O. 20
Bonny	4 25 N.	7 12 O. 39
Bontang	0 13 N.	117 30 O. 37
Bontekoe Eil.	73 10 N.	21 0 W. 40
Bonthain	5 34 Z.	119 57 O. 37
Bonthain, Piek v.	5 38 Z.	119 54 O. 37
Boom	51 7 N.	4 20 O. 21
Boompjes Eil.		Bijk. 14
Boon	5 56 Z.	108 21 O. 34
Boon	53 3 N.	5 55 O. 15
Boothia, Golf v	70 0 N.	94 30 W. 41
Boorde	52 15 N.	11 25 O. 19
Bordeaux	44 50 N.	0 35 W. 22
Borden Eil.	78 0 N.	110 0 W. 40
Bordighera	43 49 N.	7 40 O. 18
Bordó	62 15 N.	6 34 W. 26
Borger	52 55 N.	6 47 O. 15
Borgerhout	51 14 N.	4 23 O. 21
Borgharen	50 53 N.	5 41 O. 17
Borgholm	56 50 N.	16 50 O. 26
Borgne, Lake		Bijk. 40
Borgo Pas	47 25 N.	24 58 O. 24
Borgoforte	45 4 N.	10 44 O. 18
Borgotaro		Krt. IX 7
Borgund	61 2 N.	7 50 O. 26
Borinaga	50 26 N.	3 53 O. 21
Borislav	49 18 N.	23 26 O. 24
Borisow	54 13 N.	28 26 O. 25
Borkel	51 17 N.	5 27 O. 16
Borkeloo	52 6 N.	6 31 O. 16
Borkkala, Kaap		Krt. XI 7
Borkoe	18 0 N.	22 0 O. 39
Borkum	53 36 N.	6 42 O. 20
Bormida	44 35 N.	8 7 O. 28
Bormio	46 29 N.	10 23 O. 18
Born	51 2 N.	5 48 O. 17
Borne	52 18 N.	6 46 O. 15
Borneo	0 0	114 0 O. 37
Bornholm	55 5 N.	15 0 O. 26
Bornos	12 0 N.	12 0 O. 39
Boro Horo Geb.	44 0 N.	85 0 O. 32
Boro boedoer	7 37 Z.	110 12 O. 34
Borodino	55 30 N.	35 45 O. 25
Borromelsche Eil.	45 56 N.	8 32 O. 28
Borsele	51 25 N.	3 42 O. 17
Bosch Plat	53 31 N.	6 25 O. 15
Boschkapelle	51 19 N.	3 55 O. 17
Boscocrale	40 46 N.	14 29 O. 28
Boscotrecase	40 47 N.	14 23 O. 28
Boshof	28 30 Z.	25 12 O.

Table with columns for location names and coordinates (e.g., Budweis, Buenaventura, Buenos Aires).

Table with columns for location names and coordinates (e.g., Buitenzorg (Ls.), Bükk Geb., Bukke Fjord).

Table with columns for location names and coordinates (e.g., Buren, Burg, Burg, Burgdorf).

Table with columns for location names and coordinates (e.g., Busso, Busigny, Büsingen, Bussum).

C.

Table with columns for location names and coordinates (e.g., Cabedello, Cabinda, Cabo de los Aguilones, Cabot Str.).

Table with columns for location names and coordinates (e.g., Canterbury, Canton, Cantón, Caorle).

Table with columns for location names and coordinates (e.g., Centraal Amerika, Centraal Australië, Centraal Cordillera, Centraal Fransch).

Table with columns for location names and coordinates (e.g., Chester, Chesterfield Inlet, Cheviot Hills, Cheyenne).

BLAD		
Cleveland (Ls.)	54 30 N.	1 0 W. 23
Clew Baal	53 50 N.	9 50 W. 23
Clipperton	10 30 N.	109 0 W. 4
Cloncurry	20 40 Z.	140 28 O. 45
Clonmel	52 21 N.	7 42 W. 23
Cluj	46 46 N.	23 39 O. 24
Cluses	46 4 N.	6 35 O. 21
Clyde	55 34 N.	3 38 W. 23
Coahuila	27 30 N.	102 30 W. 42
Coats Eil.	62 50 N.	82 30 W. 40
Coats Land	73 0 Z.	20 0 W. 1
Coatzacoalcas	18 7 N.	94 35 W. 42
Coban	15 30 N.	90 22 W. 42
Cobar	31 25 Z.	145 50 O. 45
Coca, Pizzo di	46 5 N.	9 55 O. 21
Cochabamba	17 10 Z.	66 30 W. 43
Cochin	9 55 N.	76 18 O. 32
Cochin-China	10 0 N.	106 0 O. 32
Coco Eil.	17 0 Z.	59 50 O. 39
Cocos Eil.	12 0 Z.	98 0 O. 1
Cockburn Land	71 0 N.	83 0 W. 41
Cod, Kaap	42 0 N.	70 10 W. 40
Coeroeni Riv.	3 0 N.	57 10 W. 44
Coesewijne Riv.	5 40 N.	55 38 W. 44
Cognac	45 40 N.	0 20 W. 22
Coimbra	40 12 N.	8 26 W. 27
Col de Balme	46 1 N.	6 59 O. 21
Col Bayard	44 37 N.	6 4 O. 18
Col de Cabre	44 34 N.	5 36 O. 18
Col de la Croix Haute	44 46 N.	5 40 O. 18
Col de la Fauelle	46 22 N.	6 1 O. 21
Col Ferret	45 56 N.	7 6 O. 18
Col de Fréjus	45 7 N.	6 42 O. 22
Col de Labouret	44 16 N.	6 23 O. 18
Col di Larcha	44 25 N.	6 53 O. 18
Col di Lautaret	45 3 N.	6 23 O. 18
Col di Nava	44 8 N.	8 1 O. 18
Col de la Perche	42 29 N.	2 5 O. 22
Col du Perthus	42 26 N.	2 52 O. 27
Col de St. Cergue	46 27 N.	6 7 O. 21
Col di Tenda	44 8 N.	7 32 O. 28
Colchester	51 53 N.	0 58 O. 23
Coles Baai	78 15 N.	15 30 O. 26
Colesberg	30 46 Z.	25 3 O. 39
Colima	19 12 N.	103 45 W. 42
Collima, Vulk. v.	19 30 N.	103 41 W. 42
Coll	56 37 N.	6 35 W. 23
Colmar	48 5 N.	7 25 O. 22
Colomb-Bechar	31 16 N.	1 55 W. 39
Colombo	6 58 N.	79 58 O. 32
Colon	9 28 N.	79 51 W. 41
Colonia	34 15 Z.	57 50 W. 43
ColoniaAltePicardie	52 33 N.	7 3 O. 15
ColoniaNeuePicardie	52 35 N.	7 5 O. 15
Colonne, Kaap	39 3 N.	17 14 O. 28
Colonsay	56 4 N.	6 14 W. 23
Colorado	38 40 N.	105 0 W. 42
Colorado (R.)	34 0 N.	114 10 W. 40
Colorado (R.)	31 0 N.	98 30 W. 40
Colorado (R.)	30 0 Z.	64 40 W. 43
Colorado, Grand Cañon v. d.	36 10 N.	112 30 W. 42

BLAD		
Colorado Springs	38 50 N.	104 50 W. 42
Columbia	38 58 N.	81 0 W. 42
Columbia, Kaap	38 5 N.	70 45 W. 40
Columbia (Ls.)	4 0 N.	73 0 W. 43
Columbia, Distr. of	39 0 N.	77 0 W. 41
Columbia Riv.	46 20 N.	124 0 W. 40
Columbia Riv., Gr. Vlakke v. d.	47 40 N.	118 0 W. 42
Columbretes	39 52 N.	0 42 O. 27
Columbus	39 57 N.	83 0 W. 42
Comarifias	Krt. VII	7
Comines	50 46 N.	3 1 O. 21
Comino	35 57 N.	14 18 O. 28
Commewijne Kreek	5 13 N.	54 46 W. 44
Commewijne Riv.	5 45 N.	54 45 W. 44
Como	45 51 N.	9 3 O. 28
Como Meer	46 0 N.	9 15 O. 28
Comoren	12 0 Z.	44 0 O. 39
Comorin, Kaap	8 0 N.	77 35 O. 32
Compagnie des mines d'or	3 41 N.	54 8 W. 44
Concepcion	23 20 Z.	57 30 W. 43
Concepcion	36 40 Z.	72 50 W. 43
Concepcion, Kaap	34 29 N.	120 30 W. 42
Concha, Pic	8 27 N.	70 53 W. 43
Concord	43 8 N.	71 35 W. 42
Concordia	31 15 Z.	58 0 W. 43
Condé	50 27 N.	3 36 O. 22
Condroz	50 25 N.	5 15 O. 21
Conegliano	45 53 N.	12 18 O. 18
Coney Island	Bijk.	41
Connaught	53 50 N.	9 0 W. 23
Connecticut	41 45 N.	73 0 W. 42
Connecticut Riv.	42 10 N.	72 45 W. 40
Connemara, Bergen van	53 30 N.	9 40 W. 23
Constanta	44 10 N.	28 38 O. 24
Constantia	5 55 N.	54 53 W. 44
Constantiae	34 15 Z.	18 25 O. 39
Constantine	36 30 N.	6 30 O. 39
Constantas	44 10 N.	28 38 O. 24
Constituicion	35 25 Z.	72 25 W. 43
Cook Eil.	20 0 Z.	158 0 W. 45
Cook Inlet	60 0 N.	151 30 W. 40
Cook Straat	41 20 Z.	174 30 W. 45
Cooktown	15 22 Z.	145 15 O. 45
Coogardie	30 55 Z.	121 13 O. 45
Copiapo	27 15 Z.	70 15 W. 43
Copiapo Vulk.	27 15 Z.	70 15 W. 43
Coppename Riv.	4 45 N.	58 13 W. 44
Coppenstein	46 22 N.	7 46 O. 21
Copulhatville	0 2 Z.	18 25 O. 39
Corabia	43 47 N.	24 28 O. 24
Corantijn	6 0 N.	37 10 W. 43
Corantijn Riv.	5 25 N.	57 17 W. 44
Corato	41 14 N.	16 25 O. 28
Corbones	37 20 N.	5 22 W. 27
Coreubion	Krt. VII	7
Cordillera de Merida	8 30 N.	70 0 W. 43
Cordoba	31 10 Z.	64 25 W. 43
Cordouan	45 36 N.	1 10 W. 22
Cordova	37 51 N.	4 48 W. 27
Cordova	60 35 N.	146 0 W. 41
Corfu	39 38 N.	19 58 O. 29

BLAD		
Corfu (Eil.)	39 40 N.	19 50 O. 29
Corisco	0 55 N.	9 20 O. 39
Corisco Baal	0 50 N.	9 0 O. 38
Cork	51 54 N.	8 29 W. 23
Cork Harbour	51 50 N.	8 17 W. 23
Corme	Krt. VII	7
Cornelis Kondre	5 27 N.	56 6 W. 44
Cornia	Krt. IX	7
Cornish Heights	50 35 N.	4 40 W. 23
Cornwallis	75 30 N.	95 0 W. 40
Coro	11 21 N.	69 42 W. 43
Coromandel, Kust v.	13 0 N.	80 15 O. 32
Coronation Golf	68 0 N.	112 0 W. 40
Coronie	5 53 N.	56 23 W. 44
Coronie (Ls.)	5 45 N.	56 10 W. 44
Corozal	8 59 N.	79 35 W. 34
Corpus Christi	27 49 N.	97 25 W. 42
Corral	40 0 Z.	73 35 W. 43
Corrientes	27 40 Z.	58 30 W. 43
Corrientes, Kaap	24 0 Z.	35 35 O. 38
Corrientes, Kaap	20 25 N.	105 50 W. 42
Corrientes, Kaap	38 10 Z.	57 30 W. 43
Corrientes, Kaap	5 40 N.	77 30 W. 43
Corse, Kaap	43 2 N.	9 26 O. 28
Corsica	42 15 N.	9 0 O. 28
Corte	42 19 N.	9 7 O. 28
Cortina	46 34 N.	12 7 O. 25
Cortland, Park v.	Bijk.	41
Cosana	44 58 N.	6 47 O. 18
Coseguina, Vulk.	13 0 N.	87 30 W. 40
Cosenza	39 20 N.	16 15 O. 28
Costa de Levante	41 40 N.	2 40 O. 27
Costa de Poniente	41 6 N.	1 20 O. 27
Costa Rica	10 0 N.	84 0 W. 41
Côte d'Or	47 10 N.	4 56 O. 22
Coteau des Prairies, Plateau du	44 0 N.	95 0 W. 40
Coteau du Missouri, Plateau du	48 0 N.	101 0 W. 40
Cotentin	49 30 N.	1 30 W. 22
Cotische Alpen	44 40 N.	7 5 O. 28
Cotopaxi	0 40 Z.	78 25 W. 43
Cotrone	39 6 N.	17 9 O. 28
Cotswold Hills	51 50 N.	2 0 W. 23
Cottica	3 51 N.	54 16 W. 44
Cottica	5 42 N.	54 30 W. 44
Cottica Riv.	5 52 N.	54 45 W. 44
Coudewater	51 41 N.	5 25 O. 18
Couronne, Kaap	43 21 N.	5 0 O. 18
Courtrai	5 50 N.	3 15 O. 21
Coventry	52 24 N.	1 20 W. 23
Covington	39 0 N.	84 35 W. 42
Cowes	50 44 N.	1 18 W. 23
Cozumel	20 25 N.	86 55 W. 42
Cradle Mount	41 40 Z.	145 55 O. 45
Cradook	32 10 Z.	25 36 O. 39
Craiova	44 18 N.	23 47 O. 24
Cranenburg	51 47 N.	6 0 O. 16
CraterLakeNat.Park	42 51 N.	122 10 W. 42
Crati	39 47 N.	16 32 O. 28
Crécy	50 16 N.	1 56 O. 22
Cremona	45 9 N.	10 0 O. 28
Crépy	49 18 N.	2 51 O. 22
Crêt de la Neige	46 20 N.	6 0 O. 22

BLAD		
Créus, Kaap	42 19 N.	3 19 O. 27
Creuse	46 38 N.	1 10 O. 22
Creux du Van	46 56 N.	6 45 O. 21
Crewe	53 7 N.	2 28 W. 23
Crillon Berg	58 40 N.	137 30 W. 40
Croisette, Kaap	43 13 N.	5 22 O. 18
Croix	46 50 N.	6 28 O. 21
Croix	47 39 N.	3 30 W. 22
Croker Eil.	11 5 Z.	132 35 O. 33
Cromarty	57 40 N.	4 1 W. 23
Cross Fell	54 41 N.	2 30 W. 23
Crossedon	18 11 Z.	142 22 O. 45
Croydon	Bijk.	23
Crozat Drempeel	45 0 Z.	45 0 O. 1
Crozat Eil.	47 0 Z.	51 0 O. 1
Crucero do Sul	7 40 Z.	72 37 W. 43
Crues	9 8 N.	79 41 W. 43
Cruquius	52 20 N.	4 39 O. 14
Cruz, Kaap	19 55 N.	77 47 W. 42
Csap	48 25 N.	22 11 O. 24
Cuadramon, Pico de	Krt. VII	7
Cuba	22 0 N.	79 0 W. 42
Cucuta	8 0 N.	72 45 W. 43
Cuenca	40 5 N.	2 5 W. 27
Cuenca	2 55 Z.	79 15 W. 43
Cuernovaca	18 54 N.	99 25 W. 42
Cuevas de Vera	37 16 N.	1 58 W. 27
Cuidad Real	38 59 N.	3 54 W. 27
Cuillin Hills	57 12 N.	6 12 W. 23
Culebra	9 2 N.	79 40 W. 43
Culiacan	24 50 N.	107 30 W. 42
Cullera	39 10 N.	0 16 W. 27
Culmerland	53 20 N.	19 0 O. 20
Cumana	10 25 N.	64 11 W. 43
Cumberland	39 45 N.	78 35 W. 41
Cumberland Riv.	36 30 N.	86 40 W. 40
Cumberland, Schiereil.	66 0 N.	64 0 W. 41
Cumberland Str.	65 30 N.	65 0 W. 40
Cumbre Pas	32 50 Z.	70 5 W. 43
Cumbrian Mounts	54 25 N.	3 10 W. 23
Cuneo	44 22 N.	7 30 O. 28
Cunnamulla	28 6 Z.	145 37 O. 45
Cupar	56 24 N.	2 56 O. 23
Cupecoybaai	Krt. G	44
Cur Firsten	47 9 N.	9 17 O. 21
Cura	10 4 N.	67 33 W. 43
Curacao	12 15 N.	69 0 W. 41
Curitypa	25 30 Z.	49 30 W. 43
Curzola	Krt. X	7
Cuttack	20 24 N.	85 50 O. 32
Cuxhaven	53 54 N.	8 40 O. 20
Cuyaba	15 0 Z.	56 0 W. 43
Cuyaba (R.)	16 30 Z.	56 30 W. 43
Cuyo	11 0 N.	121 0 O. 33
Cuzco	13 30 Z.	72 0 W. 43
Cycladen	37 20 N.	25 0 O. 29
Cykelopen Eil.	37 33 N.	15 14 O. 28
Cyprus	35 0 N.	33 0 O. 32
Cyrenaika	32 0 N.	22 0 O. 39
Czenstochowa	50 51 N.	19 5 O. 20
Czernowitz	48 16 N.	25 55 O. 24

D.

Daarle	52 25 N.	6 33 O. 15
Daarlerveen	52 26 N.	6 38 O. 15
Dacca	23 46 N.	90 30 O. 32
Dachauer Moos	48 10 N.	11 20 O. 18
Dachel	25 40 N.	29 0 O. 39
Dachstein	47 30 N.	13 30 O. 24
Daghestan	42 0 N.	47 30 O. 25
Dagö	58 50 N.	22 40 O. 25
Dahlak Eil.	15 20 N.	40 5 O. 39
Dahome	8 30 N.	2 10 O. 39
Dairen	39 0 N.	121 35 O. 32
Dajak-landen	1 45 Z.	114 0 O. 37
Dakar	14 40 N.	17 28 W. 39
Dakota Riv.	45 30 N.	98 15 W. 42
Dal dar zoete wateren	Bijk.	29
Dal Eil.	60 32 N.	15 20 O. 26
Dala	Bijk.	18
Dalal Nor	49 0 N.	117 30 O. 30
Dalaman	37 0 N.	29 6 O. 29
Dalarne	61 0 N.	14 0 O. 26
Dalbana Kreek	4 25 N.	57 40 W. 44
Dalen	52 42 N.	6 45 O. 15
Dalven	52 30 N.	6 16 O. 15
Dalheim	51 9 N.	6 11 O. 17
Dallas	32 50 N.	96 50 W. 42
Dalmatië	43 30 N.	17 0 O. 28
Dalmsholt	52 27 N.	6 22 O. 15
Dalm	39 0 N.	121 35 O. 31
Dals Fjord	Krt. VIII	7
Daly Riv.	13 20 Z.	130 10 O. 45
Dam	53 17 N.	6 30 O. 15
Dam	4 38 N.	55 0 W. 44
Daman	20 25 N.	72 57 O. 32
Damanhoer	31 3 N.	30 27 O. 38
Damara-land	21 0 Z.	16 0 O. 39
Damascus	33 30 N.	36 18 O. 32
Damiette	31 22 N.	31 46 O. 39
Damiette, Mond v.	31 33 N.	31 51 O. 38
Dammastock	46 39 N.	8 27 O. 21
Damme	51 16 N.	8 17 O. 21
Dampir, Str.	0 30 Z.	131 0 O. 33
Dampit	8 13 Z.	112 45 O. 34
Damsterdiep	53 15 N.	6 38 O. 15
Danakil-land	13 0 N.	41 0 O. 38
Danau di Atas	1 4 Z.	100 44 O. 36
Danau di Baroeh	1 0 Z.	100 43 O. 36
Danau Djempang	0 25 Z.	116 5 O. 37
Danau Ranau	4 50 Z.	103 55 O. 36
Danau Semajang	0 10 Z.	116 15 O. 37
Danmark Fjord	61 10 N.	23 0 W. 40
Dannemora	60 10 N.	17 48 O. 26
Dantumadeel	53 17 N.	5 58 O. 15
Dantumawoude	53 17 N.	6 0 O. 15
Danzig	54 21 N.	18 40 O. 20
Danziger Bocht	54 40 N.	19 20 O. 19
Dar-es-Salaam	6 50 Z.	39 40 O. 39
Dar-Foer	11 30 N.	24 0 O. 39
Darbhanga	26 11 N.	86 0 O. 32
Dardaneellen	40 15 N.	26 30 O. 29
Dardanellia	40 8 N.	26 27 O. 29
Dardsjilling	26 50 N.	88 25 O. 32
Dariën	8 30 N.	78 0 W. 43

Dariën, Golf v.	9 30 N.	77 0 W. 40
Darjal	42 30 N.	44 32 O. 25
Darling	30 0 Z.	146 40 O. 45
Darling Vlakke	28 20 Z.	150 0 O. 45
Darlington	54 31 N.	1 33 W. 23
Darmitstad	49 54 N.	8 39 O. 20
Daro	9 17 N.	10 48 W

Table with 3 columns: Name, Value 1, Value 2. Includes entries like Dieze, Digne, Digoel, Digoen, etc.

Table with 3 columns: Name, Value 1, Value 2. Includes entries like Doesoen-landen, Doetichem, Doezum, etc.

Table with 3 columns: Name, Value 1, Value 2. Includes entries like Dortmund, Dortmund-Eems-Kanaal, Douai, etc.

Table with 3 columns: Name, Value 1, Value 2. Includes entries like Duisburg-Neuenkamp, Duisburg-Ruhrort, Duitsch Middelgeb., etc.

Table with 3 columns: Name, Value 1, Value 2. Includes entries like Eadsport, Ealing, East Anglian, etc.

Table with 3 columns: Name, Value 1, Value 2. Includes entries like Edkocch Meer, Edmonton, Edmonton, etc.

Table with 3 columns: Name, Value 1, Value 2. Includes entries like Eggenschwand, Eggelschhorn, Egin, etc.

Table with 3 columns: Name, Value 1, Value 2. Includes entries like Eisenhut, Eitape, Ejer Bavnehøj, etc.

E.

Table with 3 columns: Name, BLAD, and numerical values. Includes entries like Elbe, Elbe-Zandsteen-Geb., Elberfeld, etc.

Table with 3 columns: Name, BLAD, and numerical values. Includes entries like Emmen Thal, Emmercompas-cuum, Emmerik, etc.

Table with 3 columns: Name, BLAD, and numerical values. Includes entries like Erdsjies, Erebus, Vulk., Erft, Erfurt, etc.

Table with 3 columns: Name, BLAD, and numerical values. Includes entries like Estremadura, Estremadura, Esztergom, etc.

F.

Table with 3 columns: Name, BLAD, and numerical values. Includes entries like Fa-tsjang, Faemund Meer, Faenza, etc.

Table with 3 columns: Name, BLAD, and numerical values. Includes entries like Fernando Noronha, Fernando Poo, Ferrara, etc.

Table with 3 columns: Name, BLAD, and numerical values. Includes entries like Flensburg, Flensburger Föhrde, Fletschhorn, etc.

Table with 3 columns: Name, BLAD, and numerical values. Includes entries like Forêt d'Argonne, Forêt d'Othe, Forl, etc.

Table with columns for location names and coordinates (BLAD). Includes entries like Franssen Herderschee Piek, Franzen feste, Frascati, Fraser Riv., Frasersburg, Frasersburg, Frasné, Frauenfeld, Fray Bentos, Fredericia, Fredericton, Frederik Hendrik Eil., Frederik Willem IV Vallen, Frederiksdaal, Frederikshaab, Frederikshald.

Table with columns for location names and coordinates (BLAD). Includes entries like Frederikshavn, Frederiksoord, Frederikstad, Freetown, Freiburg, Freiburg (Ls.), Freising, Fréjus, Fremantle, Fremont Peak, Fresnillo, Friaul, Friaulers, Fribourg, Fribourg (Ls.), Friedrichshafen, Friedrichsort, Fries.

Table with columns for location names and coordinates (BLAD). Includes entries like Friesche Gat, Friesche Sluis, Friesche Wad, Friescheleoo, Friesland, Friezenberg, Friezenveen, Frio, Kaap, Frio, Kaap, Frische Haf, Frische Nehrung, Frisching, Froense, Frome Meer, Front Range, Froyen, Fruska Gora, Frutigen, Fryoles, Fuego, Vulk.

Table with columns for location names and coordinates (BLAD). Includes entries like Fuente de la Higuera, Fuerterrabia, Fuerteventura, Fuikbaai, Fulda, Fulda (R.), Fumay, Funchal, Fundy Baai, Funen, Fünfkirchen, Furka Pas, Furnes, Fürth, Furtrapp Tiel, Füssen.

G.

Table with columns for location names and coordinates (BLAD). Includes entries like Gaarkeuken, Gaasp, Gaasterland, Gabes, Gabes, Golf v., Gablonz, Gaboen, Gabriel, Gabrovo, Gaelen, Gaeta, Gaeta, Golf v., Gagra, Gail, Gairdner Meer, Gajam, Gajo Landen, Galapagos Eil., Galata, Galati, Galatz, Galdhöpig, Galéla, Galenstook, Galgenberg, Galgenberg, Galgenberg, Galibi, Galicié, Galicié, Galilea, Galla's, Gallego, Gallinas, Kaap, Gallipoli, Gallipoli, Gallische Zee, Gallo, Kaap, Gallo, Kaap, Galgarben, Galty Mounts, Galveston, Galway, Galway Baal, Gambia, Gamboa, Gambaing, Gameraen, Gammels, Gampel, Gamsen, Gan, Gand, Gando, Gani, Gangelt, Ganges, Ganges Eil., Ganges Kanaal, Gangri Geb., Ganjoe, Ganzendiep, Gao, Gap, Gapinge, Gard, Garda Meer, Gardala, Garden Island Baal, Garderen, Gardesche Meer, Garigliano, Garljp, Garizm, Garnerwolde, Garnwerd, Garoet, Garonne, Gartok, Gary, Gascogne, Gascogne, Golf v., Gascogne, Gaspar, Gaspar Str., Gaspe, Kaap, Gassel, Gasselte, Gasselternijveeën, Gasselternijveenschemond, Gasteln, Gastern Tal, Gata, Kaap, Gateshead, Gatroen, Gatsjbei Liman, Gatsjina, Gatun, Gatun Meer, Gaudos, Gausta, Gauthier Geb., Gavarnie, Gave d' Ossau, Gave de Pau.

Table with columns for location names and coordinates (BLAD). Includes entries like Gawler, Gawler Ranges, Gdingen, Gdynia, Gedinne, Gedis, Geel, Geelong, Geelvink Baai, Geelvink Kanaal, Geeraardsbergen, Geerttruidenberg, Geervliet, Geeste, Geestemünde, Geesteren, Geffen, Gelle, Gégé, Gellenkirchen, Gein, Geldau, Gelderland, Geldermalsen, Geldern, Geldersche Vallei, Geldrop, Gele Zee, Geleen, Geleen (R.), Gellivara, Gelsenkirchen, Gemah, Baai v., Gembloers, Gembloex, Gemert, Gemien, Str., Gemmi, Gemona, Gempalsoerat, Gen-san, Gendero Adamaoea, Hoogl. v., Gendringen, Genemuiden, Genève, Genève, Meer v., Genil, Gennep, Genootschaps Eil., Gent, Gent, Genteng, Genua, Genua, Golf v., Geok-Tepe, George, George Meer, Georgetown, Georgetown, Georgia Baai, Georgië, Georgië, Gera, Geraldton, Gerkesklooster, Gerlos Pas, Gerisdorfer Spitze, Germanen, Germiston, Gerolstein, Gerona, Gerro Grande, Gers, Gesenke, Gestel, Gete, Geul, Geul (R.), Geulhem, Geulpen, Gevennes, Gezelschaps Eil., Gezira, Ghadames, Ghasni, Ghat, Ghaza, Ghevgeji, Ghr, Kaap, Gianjar, Giavenna, Gibeon, Gibraltar, Gibraltar, Str. v., Gidi, Gien, Giesen, Giesen (R.), Giesen Nieuwkerk, Giesendam, Giessbach, Giessen, Gieten, Giethveen, Giethoorn.

Table with columns for location names and coordinates (BLAD). Includes entries like Giethoornsche Meer, Gifoe, Giglio, Gigueta, Gijon, Gila Riv., Gila Woestijn, Gilbert Eil., Gilbert Peak, Gildehaus, Giigit, Gill Ijang, Gilles Land, Gilly, Gilze, Ginci Pas, Ginneken, Giotoux, Girenti, Gironde, Giser, Gisljga Baai, Giurgewo, Giurgiu, Givet, Givors, Gizzer, Gjelder, Gjelder Odde, Glacier Nat. Park, Glanerbrug, Glarentsa, Glarner Alpen, Glärnisch, Glarus, Glarus (Ls.), Glasgow, Glatz, Gliwitz, Glenelg, Glenmore, Gletscherhorn, Glittertind, Glogau, Glom, Glossa, Kaap, Gloucester, Gloucester, Glöckstadt, Glurns, Gmünden, Gnesen, Gnocca, Goa, Goat Fell, Göbels Berg, Gobi, Woestijn, Goeh, Godawari, Goddo, Godhavn, Godthaab, Goeam, Goearitji Eil., Goebog, Goede Hoop, Kaap de Goede Hoop, Kaap de Goedsjerat, Goerjanverwelle-sluis, Goelba, Goena, Goendi, Goendik, Goenoeng Agoeng, Goenoeng Api, Goenoeng Api, Goenoeng Andjas-moro, Goenoeng Ardjoeno, Goenoeng Argapoera, Goenoeng Awoe, Goenoeng Baloran, Goenoeng Banda-hara, Goenoeng Batoer, Goenoeng Bengbrang, Goenoeng Bentang-gading, Goenoeng Beratoes, Goenoeng Besar, Goenoeng Betrlr, Goenoeng Bisma, Goenoeng Boerangrang, Goenoeng Bollo-hoetoe, Goenoeng Bromo, Goenoeng Dako, Goenoeng Danoe, Goenoeng Dempo, Goenoeng Endoet, Goenoeng Gadang.

Table with columns for location names and coordinates (BLAD). Includes entries like Goenoeng Galoeng-goeng, Goenoeng Gede, Goenoeng Gede, Goenoeng Goentoe, Goenoeng Halmoen, Goenoeng He He, Goenoeng Kaba, Goenoeng Kantjana, Goenoeng Kapala, Goenoeng Karang, Goenoeng Ka-ruumbi, Goenoeng Kawi, Goenoeng Kelod, Goenoeng Kendang, Goenoeng Kendang, Goenoeng Kentjana, Goenoeng Kerintji, Goenoeng Ketam, Goenoeng Kidoel, Goenoeng Kinibaloel, Goenoeng Klabat, Goenoeng Koekoek-san, Goenoeng Koelaboe, Goenoeng Lamongan, Goenoeng Lasem, Goenoeng Lawit, Goenoeng Lawoe, Goenoeng Lekaar, Goenoeng Leuser, Goenoeng Limba-kaoen, Goenoeng Lewotobi, Goenoeng Loeroes, Goenoeng Malabar, Goenoeng Malintang, Goenoeng Malintang, Goenoeng Mandala-wangi, Goenoeng Marapi, Goenoeng Maras, Goenoeng Mengkoka, Goenoeng Merapi, Goenoeng Merapi, Goenoeng Merapi, Goenoeng Merbaboe, Goenoeng Moeloe, Goenoeng Moerjo, Goenoeng Moetis, Goenoeng Nioet, Goenoeng Oengaran, Goenoeng Padang, Goenoeng Pajoeng, Goenoeng Palik, Goenoeng Paloeng, Goenoeng Pamabo, Goenoeng Pandan, Goenoeng Pandan, Goenoeng Pandan, Goenoeng Pang-rango, Goenoeng Pantaitjermin, Goenoeng Papan-dajan, Goenoeng Parang, Goenoeng Patah, Goenoeng Patoea, Goenoeng Pinaja, Goenoeng Praoe, Goenoeng Radjabasa, Goenoeng Raja, Goenoeng Raeng, Goenoeng Rindjani, Goenoeng Ringgit, Goenoeng Roempoe, Goenoeng Salak, Goenoeng Sangga-boewana, Goenoeng Satoei, Goenoeng Sawal, Goenoeng Sebat, Goenoeng Seda-keling, Goenoeng Semeroe, Goenoeng Seminoeng, Goenoeng Sewoe, Goenoeng Sibela, Goenoeng Singga-lang, Goenoeng Slamet, Goenoeng Soeket, Goenoeng Soembing, Goenoeng Soendoro, Goenoeng Soengirik, Goenoeng Takol-kadjoe, Goenoeng Talang, Goenoeng Tam-boekoe, Goenoeng Tambora, Goenoeng Tam-pomas.

Table with 2 columns: Name and coordinates. Includes entries like Goenoeng Tangan, Goenoeng Tang-gamoes, Goenoeng Tangkoe-banpraoe, etc.

Table with 2 columns: Name and coordinates. Includes entries like Grajische Alpen, Grammancondre, Grammancondre, etc.

Table with 2 columns: Name and coordinates. Includes entries like Grijskerke, Grimma, Grimsby, Grinsel Pas, Grind, etc.

Table with 2 columns: Name and coordinates. Includes entries like Groote Slaven Riv., Groote Stappe, Groote Syrte, Groote Venediger, Groote Victoria, etc.

H.

Table with 2 columns: Name and coordinates. Includes entries like Ha-nol, Ha-tinh, Haakon VII Land, Haaks (Lichtschip), Haaksbergen, etc.

Table with 2 columns: Name and coordinates. Includes entries like Habaai, Habban, Habbsaran, Habbsaran, Habsburg, etc.

Table with 2 columns: Name and coordinates. Includes entries like Hai-phong, Hai-tsjou, Haidarabad, Haidarabad, Haidarabad (Ls.), etc.

Table with 2 columns: Name and coordinates. Includes entries like Haliez, Halifax, Halifax, Hall Land, Halland, Haller, etc.

I.

Table of geographical locations under 'I' including I-tsjang, Iasi, Ibadan, Ibar, Iberisch Randgeb., Ibiza, Ibiza (Eil.), Ibo, Ibrahimieh Kan., Ica, Ica (R.), Ichtiman, Icuna, Ida, Idaarderadeel, Idaho, Ideles, Idenburg Riv., Idi, Idjen Gebergte, Idjen Hoogland, Idria, Idzoe, Ieperen, Ieren, Ierland, Iersehe Zee, Ierseke, Iersekebank, Ieroeane, Iini, Igel, Iglau, Iglawa, Iglesias, Iglu, Iguassu, IJ, IJang Geb., IJhorst, IJlst, IJmeer, IJmuiden, IJjoki, IJjoli Gletsjer, IJpolders, IJsel, IJsel, Gekanal, IJselmeer, IJselmonde, IJselmonde (Eil.), IJselmuiden, IJselstein, IJsfjord, IJskaap, IJsland, IJsland-rug, IJslanders, IJsselstijn, IJstad, IJzendijke, IJzendoorn.

Table of geographical locations under 'I' including IJzeren Poort, IJzeren Poort Pas, Ikaria, Ikwa, Ilanz, Ile de France, Ile de Léris, Ile du Levant, Ile de Porquerolles, Ile de Port Gros, Ilebo, Ileek, Iles d'Hyères, Ili, Iligan, Ili, Illana Baai, Ilier, Illimani, Illinois, Illinois Riv., Ilim, Ilimen Meer, Ilo, Ilo-Ilo, Ilorin, Ipendam, Iltji, Iltwaki, Imandra Meer, Imatra Vallen, Imbosch, Imbros, Immensee, Immenstadt, Immingham, Imperial Valley, In Oezedsj, In Salah, Incoronata, Indals Elf, Inden, Independence Baai, Independenela, Inderagiri, Inderagiri (R.), Indiana, Indianen, Indianapolis, Indigirka, Indische Bekken, Indische Oceaan, Indische Woestijn, Indore, Indramajoe, Indramajoe (Ls.), Indramajoe, Hoek v., Indrapoera, Indrapoera, Indrapoera, Hoek v., Indrapoera, Plek v., Indrapoeri.

Table of geographical locations under 'I' including Indre, Indus, Ingerman Land, Inglesfield Land, Ingoda, Ingoel, Ingoeschen, Ingolstadt, Inhambane, Inhampoera, Inniada, Kaap, Inirida, Inland Sea, Inn, Innsbruck, Inshot, Inseles Berg, Instet, Instenberg, Insulinde, Interlaken, Intra, Inundatiekanaal, Inveraray, Invercargill, Inverell, Invergordon, Inverness, Iona, Ionische Eil., Ionische Zee, Iowa, Ipoh, Ipoly, Ipswich, Ipswich, Ipu, Irique, Iquitos, Irak, Irak Arabi, Iran Gebergte, Iran, Hoog, v., Iraniers, Irawadi, Irazu, Vulk., Irbil, Iremel, Irgis, Irgis (R.), Irian Geb., Iris, Irkoetsk, Irsnsum, Iron Baai, Iron Range, Irtyj, Irum, Isa, Kaap, Isabella, Isabella, Isachsen, Kaap.

Table of geographical locations under 'I' including Isar, Ischia, Ischl, Ise Fjord, Isegem, Isel Thal, Iselle, Iseo, Iser, Iser Geb., Isère, Iserlohn, Isfahan, Ishevsk, Isjikari, Isjim, Isjim (R.), Iskenderoer, Isker, Islay, Isle, Isle au Breton, Isle au Breton Sund, Isle de France, Isleworth, Ismail, Ismailia, Ismailia Pokrowskoje, Ismailia Kanaal, Ismid, Ismid, Golf v., Isnik Göl, Isonzo, Isparta, Isselburg, Isset, Issoire, Issyk Koel, Istein, Istrandza Dagh, Istrië, Ita, Italiaansch, Somaliland, Italianen, Italië, Itaska Meer, Itatiaya Berg, Iteren, Ithaca, Ithaca, Itervoort, Itzehoe, Ivanka, Ivoorkust, Ivria, Iwangoerod, Iwangoerod, Iwanowo, Wosnessensk, Irelles, Izamal.

J.

Table of geographical locations under 'J' including Jaarsveld, Jabalon, Jabalpoer, Jabeek, Jablonoi Geb., Jablunka Pas, Jaca, Jaekijst, Jackson, Jacksonville, Jacmel, Jade, Jade Boezem, Jaen, Jaffa, Jaffna, Jagannath, Jagi Gletsjer, Jagst, Jai Kreek, Jaiice, Jalla Geb., Jaipoer, Jakoba, Jakobabad, Jakobsdal, Jakobshavn, Jakobstad, Jakoeten Rep., Jakoetsk, Jalapa, Jalisco, Jaloe, Jaloeng, Jalomita, Jalon, Jalta, Jaluit, Jamaica, Jamaica Bay, Jaman Tau, Jamanota, Jambol, James Baai, James Riv., James Riv., Jamestown, Jammer Boecht.

Table of geographical locations under 'J' including Jamoersba, Kaap, Jamundse Meer, Jan Basj Gado, Jan Mayen, Jana, Jana Baai, Janbo, Jang-tse-kiang, Janina, Jantra, Januaria, Jap, Jap, Trog v., Japan, Japaneezen, Japansche Binnen-zee, Japansche Zee, Jaraboeb, Jarama, Jarkand, Jarkand (R.), Jarkand darja, Jarmoek, Jaroslaw, Jaroslawk, Jarvis, Jary, Jasi, Jat, Oase, Jativa, Jauten, Jaunde, Java, Java Zee, Java's Derde Punt, Java's Eerste Punt, Java's Tweede Punt, Java's Vierde Punt, Java's Zuidhoek, Javari, Jedi Boeroen, Jefferson, Jegerowka, Jeisk, Jelzenen, Jekaterinenburg, Jekaterinodar.

Table of geographical locations under 'J' including Jekaterinoslaw, Jeker, Jelez, Jelgava, Jellissawetgrad, Jemappes, Jemelle, Jemen, Jemeppe, Jemgum, Jemtlund, Jena, Jeni Kapoe, Jenissei, Jenisseisk, Jerez de la Frontera, Jericho, Jersey, Jersey City, Jeruzalem, Jervis Bay, Jesh, Jesjil Irmak, Jesreel Vlakte, Jesselton, Jesso, Jever, Jihlava, Jildis Dagh, Jiloca, Jinja, Jirardot, Jisp, Jiul, Joannina, Joaquin, Joazeiro, Joden, Jodhpoeer, Joego Slavië, Joegor Str., Joerjef, Jogjakarta, Jogjakarta (Ls.), Johannesburg, Johnston, Joinville, Jokohama.

Table of geographical locations under 'J' including Jökul, Jola, Jolo, Jolo (Eil.), Jolo Zee, Jönköping, Joppe, Jordaan, Jorullo, Josgad, Josiedals Brae, Jotin Fjeld, Joure, Jozelstad, Juan Fernandez, Juan Fernandez-rug, Juanan na, Júcar, Jüda, Woestijn v., Judea, Judicarië, Juist, Julz de Fora, Jujuy, Julia, Juliana-kanaal, Juliana Geb., Julianehaab, Jüllich, Julier Pas, Julische Alper, Jumet, Juneau, Jungbunzlau, Jungfrau, Jungfrau Firn, Jupille, Jupiter, Jura (Eil.), Jura Geb., Juraa, Juruken, Jutfaas, Jutland, Jydske Aas.

K.

Table listing names and coordinates under the letter 'K' in the 'KAA' column. Includes entries like Kaalmanston, Kaap Bekken, Kaap de Goede Hoop (Ls.), Kaap-Verdisch Bekken, etc.

Table listing names and coordinates under the letter 'K' in the 'KALOMO' column. Includes entries like Kaloega, Kalomo, Kalenberg, Kalundborg, Kalymnos, etc.

Table listing names and coordinates under the letter 'K' in the 'KARLSTADT' column. Includes entries like Karlstadt, Karmakoeli, Karmel, Karmel, Kaap, Karmö, etc.

Table listing names and coordinates under the letter 'K' in the 'KENDALL, KAAP' column. Includes entries like Kendall, Kaap, Kendari, Kendeng Geb., Kenia-kolonie, etc.

Table with columns for location names (e.g., Kippel, Kirgjezen, Kirglezen-steppe) and their corresponding coordinates (BLAD, Bijl., etc.).

Table with columns for location names (e.g., Koburg, Koburg Schiereil, Kocher) and their corresponding coordinates (BLAD, Bijl., etc.).

Table with columns for location names (e.g., Komaga, Komaron, Komatipoort) and their corresponding coordinates (BLAD, Bijl., etc.).

Table with columns for location names (e.g., Kowno, Kozakken, Kra) and their corresponding coordinates (BLAD, Bijl., etc.).

Table with columns for location names (e.g., La Alcarria, La Brévine) and their corresponding coordinates (BLAD, Bijl., etc.).

Table with columns for location names (e.g., La Chau de Fonds, La Cisa) and their corresponding coordinates (BLAD, Bijl., etc.).

Table with columns for location names (e.g., La Crau, La Crosse) and their corresponding coordinates (BLAD, Bijl., etc.).

Table with columns for location names (e.g., La Futa, La Gatine) and their corresponding coordinates (BLAD, Bijl., etc.).

L.

	BLAD	
La Guaira	10 43 N.	66 59 W. 43
La Junta	37 56 N.	103 28 W. 42
La Linea	36 10 N.	5 22 W. 27
La Mancha	39 20 N.	2 40 W. 27
La Mancha alta	39 30 N.	3 20 W. 27
La Mancha	50 20 N.	0 40 W. 22
La Montaña	12 30 Z.	71 30 W. 43
La Nao, Kaap	38 44 N.	0 14 O. 27
La Pallise	46 10 N.	1 14 W. 22
La Paz	24 8 N.	110 23 W. 42
La Paz	16 10 Z.	68 15 W. 43
La Plata	34 55 Z.	58 0 W. 43
La Poule, Golfe de	43 30 N.	7 0 O. 18
La Quaiça	22 15 Z.	65 50 W. 43
La Roche	46 40 N.	1 22 W. 22
La Rochelle	46 10 N.	1 11 W. 22
La Sagra	37 58 N.	2 31 W. 27
La Serena	38 48 N.	5 30 W. 27
La Serena-Coquimbo	29 50 Z.	71 20 W. 43
La Sila	30 20 N.	16 35 O. 28
La Soto	3 10 Z.	121 37 O. 37
La Teste de Buch	44 38 N.	1 8 W. 22
La Union	37 38 N.	0 52 W. 27
La Valetta	35 51 N.	14 30 O. 28
La Vega	37 10 N.	4 0 W. 27
La Vera	40 0 N.	5 40 W. 27
Laag	60 15 N.	9 0 O. 26
Laagkeppel	51 59 N.	6 13 O. 16
Laagnieuwkoop	52 8 N.	4 59 O. 14
Laagsoeren	52 4 N.	6 5 O. 16
Laaland	54 48 N.	11 30 O. 26
Laanaken	50 54 N.	5 39 O. 17
Laarwald	52 37 N.	6 46 O. 13
Labiau	Krt. V	7
Laboeha	0 36 Z.	127 29 O. 33
Laboehan	6 24 Z.	105 49 O. 34
Laboehanbatos	2 25 N.	100 13 O. 36
Laboehanbilik	2 33 N.	100 9 O. 36
Laboehanbeil	3 46 N.	98 40 O. 36
Laboehanroekoe	3 13 N.	99 31 O. 36
Laboek Baai	6 10 N.	117 40 O. 33
Laboen	5 16 N.	115 12 O. 33
Laboreza	49 10 N.	22 0 O. 24
Labrador, Schier-eil.	57 0 N.	70 0 W. 40
Lac d'Anney	45 53 N.	6 10 O. 21
Lac du Bourget	45 45 N.	5 50 O. 18
Lac de Grand-Lieu	47 7 N.	1 44 W. 22
Lac de Joux	46 39 N.	6 18 O. 21
Lac Léman	46 28 N.	6 35 O. 21
Lachlan	33 35 Z.	145 0 O. 45
Lacus Fucino (voormalig)	42 0 N.	13 30 O. 28
Ladderbaal	Krt. E	44
Ladikje	35 36 N.	35 50 O. 32
Lado	5 0 N.	31 40 O. 39
Ladoga Meer	61 0 N.	31 30 O. 25
Ladronen	17 0 N.	145 50 O. 45
Ladybrand	29 10 Z.	27 31 O. 39
Ladynen	Bijk.	24
Ladysmith	28 33 Z.	29 40 O. 39
Laerdalsören	Krt. VIII	7
Laesö	57 15 N.	11 0 O. 26
Lafourche	Bijk.	40
Lage	Krt. VII	6
Lage Eil.	17 0 Z.	144 0 W. 45
Lage Tutra	48 50 N.	19 30 O. 24
Lagemierde	51 23 N.	5 9 O. 17
Lägern	47 30 N.	8 22 O. 21
Lagezwaluwe	41 42 N.	4 45 O. 16
Lago	44 25 N.	15 0 O. 24
Lago di Bolsena	42 36 N.	11 55 O. 28
Lago di Bracciano	42 8 N.	12 14 O. 28
Lago d'Idro	45 45 N.	10 32 O. 18
Lago di Lecco	45 54 N.	9 19 O. 21
Lago di Lesina	41 53 N.	15 25 O. 28
Lago Maggiore	46 0 N.	8 40 O. 28
Lago di Mezzola	46 12 N.	9 26 O. 21
Lago d'Orta	45 50 N.	8 26 O. 18
Lago Rogaguardo	12 20 Z.	66 30 W. 43
Lago di Salpi	41 25 N.	16 0 O. 28
Lago Trasimino	43 10 N.	12 8 O. 21
Lago di Varano	41 54 N.	15 42 O. 28
Lago di Varese	45 50 N.	8 45 O. 18
Lago di Vico	42 19 N.	12 9 O. 28
Lago di Vrana	Krt. X	7
Lagoen Jan Tiel	Krt. B	44
Lagos	37 5 N.	8 40 W. 27
Lagos	6 30 N.	3 20 O. 39
Lagos	21 19 N.	101 59 W. 42
Lagosta	42 45 N.	16 50 O. 28
Laguna de la Madre	27 0 N.	97 30 W. 42
Laguna de Tamiahu	21 30 N.	97 30 W. 42
Laguna de Terminos	18 30 N.	91 30 W. 42
Laguna di Venezia	45 20 N.	12 20 O. 18
Lagune van Maracaibo	10 0 N.	71 30 W. 43
Lagune d'Orana	45 44 N.	13 13 O. 18
Lagunen	8 0 Z.	178 0 O. 45
Lagunos de Paudera	39 0 N.	2 50 W. 27
Lahat	3 47 Z.	103 32 O. 36
Lahewa	1 25 N.	97 11 O. 36
Lahn	50 30 N.	8 14 O. 19
Laholm	56 30 N.	13 0 O. 26
Laholm Baai	56 30 N.	12 30 O. 26
Lahore	31 31 N.	74 22 O. 32
Laibach	46 1 N.	14 31 O. 24
Laibach (R.)	Bijk.	24
Lainio Elf	68 0 N.	22 0 O. 26
Lais	3 32 Z.	102 1 O. 36
Laiwoei	3 45 Z.	122 0 O. 37
Laiwoei	1 23 Z.	127 37 O. 33
Lake District	54 25 N.	3 0 W. 23
Lake of the Woods	49 20 N.	94 30 W. 40
Laken	50 54 N.	4 21 O. 21
Lakkadiven	11 30 N.	72 20 O. 32
Lalouviere	50 29 N.	4 11 O. 21
Lambert Land	79 0 N.	20 0 W. 41
Lambro	45 19 N.	9 23 O. 18
Lamga (Grossa)	44 0 N.	15 0 O. 24
Lamia	38 53 N.	22 30 O. 29
Lammermuir Hills	55 50 N.	2 40 W. 23
Lamone	Krt. III	7
Lamongan	7 8 Z.	112 25 O. 34
Lampea	2 42 Z.	121 8 O. 37
Lampung Baai	5 40 Z.	105 20 O. 36
Lamswaard	51 21 N.	4 0 O. 17
Lan-tsjang	28 0 N.	99 0 O. 30
Lan-tsjou	36 0 N.	103 30 O. 32
Lanark	55 40 N.	3 48 W. 23
Lancaster	54 3 N.	2 46 W. 23
Lancaster Sont	74 20 N.	85 0 W. 40

	BLAD	
Land v. Altena	51 47 N.	5 0 O. 16
Land Gozen	25 0 Z.	25 0 O. 39
Land Hadeln	Krt. IV	7
Land v. Herve	50 41 N.	5 41 O. 21
Land v. Heusden	51 44 N.	5 7 O. 16
Land v. Waes	51 10 N.	4 0 O. 21
Landau	49 14 N.	8 5 O. 20
Landeck	47 3 N.	10 38 O. 24
Landen	50 45 N.	5 5 O. 21
Landquart	46 58 N.	9 34 O. 21
Landreules	50 7 N.	3 42 O. 21
Lands End	50 2 N.	5 40 W. 23
Landsberg	52 45 N.	15 11 O. 20
Landsht	48 32 N.	12 9 O. 20
Landskrona	55 52 N.	12 52 O. 16
Landsmeer	52 25 N.	4 55 O. 24
Landwasser	46 41 N.	9 40 O. 21
Lang Gletsjer	Bijk.	18
Lang Jökull	64 40 N.	20 0 W. 20
Lang Nek	27 35 Z.	30 20 O. 39
Lang-son	21 55 N.	106 40 O. 32
Langatbette	4 59 N.	54 30 W. 44
Langbroeker		
Wetering	52 2 N.	5 16 O. 14
Lange Bergen	34 0 Z.	21 0 O. 39
Lange Weide	52 2 N.	4 48 O. 14
Langeberg	52 5 N.	5 40 O. 16
Langeland	55 0 N.	10 50 O. 26
Langeoog	53 46 N.	7 30 O. 19
Langerak	51 55 N.	4 54 O. 14
Langeveen	52 28 N.	6 43 O. 15
Langezwaag	52 58 N.	6 0 O. 15
Langkat	3 45 N.	98 15 O. 36
Langö	68 50 N.	15 0 O. 26
Langres	47 52 N.	5 22 O. 22
Langres, Plateau v.	47 45 N.	5 10 O. 22
Langsa	4 31 N.	97 58 O. 36
Langsa Baai	4 36 N.	98 0 O. 36
Langstraat	51 39 N.	5 0 O. 16
Languedoc	44 0 N.	4 0 O. 22
Langweer	52 57 N.	5 43 O. 15
Langweerder		
Wielen	52 58 N.	5 42 O. 15
Lannenezan	43 7 N.	0 21 O. 22
Lansing	42 45 N.	84 30 W. 42
Lanzarote	29 0 N.	13 40 W. 39
Laoet Kethil Eil.	4 43 Z.	115 45 O. 33
Laoet Tawar	4 42 Z.	96 54 O. 36
Laon	49 34 N.	3 37 O. 22
Laos	18 0 N.	104 30 O. 32
Lapérouse, Str.	45 40 N.	142 0 O. 32
Laplant	68 10 N.	26 0 O. 26
Lappén	8	
Lappontpas	68 30 N.	18 0 O. 26
Laramie City	41 15 N.	105 43 W. 42
Laramie Mounts	42 30 N.	105 50 W. 42
Larantoeika	8 15 Z.	123 0 O. 33
Lärdal	Krt. VIII	7
Laredo	27 30 N.	99 30 W. 42
Lareño	52 15 N.	5 13 O. 14
Laren	52 11 N.	6 22 O. 16
Lariang	1 28 Z.	119 19 O. 37
Larissa	39 38 N.	22 28 O. 29
Larne	54 51 N.	5 50 W. 23
Laroché	50 11 N.	5 37 O. 21
Larona	2 40 Z.	121 10 O. 37
Larvik	59 10 N.	10 5 0. 26
Las Alpujarras	36 57 N.	3 20 W. 27
Las Cascadas	9 5 N.	79 42 W. 43
Las Marismas	37 8 N.	6 20 W. 27
Las Palmas	27 50 N.	15 50 W. 39
Las Tres Marias	21 30 N.	106 30 W. 42
Las Tunas	21 33 N.	79 30 W. 42
Las Vueltas	22 28 N.	79 32 W. 42
Lasem	6 43 Z.	111 26 O. 34
Lassa, Kaap	5 40 Z.	120 30 O. 33
Latakia	35 36 N.	35 50 O. 32
Lathum	51 58 N.	6 2 0. 16
Lathium	42 0 N.	12 30 O. 28
Latoreza	48 26 N.	22 20 O. 24
Lau Alas	3 45 N.	97 36 O. 36
Lau Bengap	3 3 N.	98 18 O. 30
Lau Biang	3 10 N.	98 30 O. 36
Laug	18 14 N.	120 35 O. 33
Lauenburg	Krt. V	7
Lauffen	47 40 N.	8 38 O. 21
Launceston	41 20 Z.	147 2 O. 45
Laurentides		
Nat. Park	47 30 N.	71 30 W. 42
Laurion	37 42 N.	24 6 O. 29
Lausanne	46 31 N.	6 38 O. 21
Lausitz	51 40 N.	14 30 O. 20
Lausitzer Geb.	50 50 N.	14 40 O. 19
Lauterbrunnen	46 36 N.	7 54 O. 21
Lauterbrunnen Tal	Bijk.	18
Lauwers	53 32 N.	6 22 O. 15
Lauwers (R.)	59 17 N.	6 14 O. 15
Lauwerszee	53 21 N.	6 13 O. 15
Laval	48 5 N.	0 46 W. 22
Lavant Thal	46 45 N.	14 53 O. 18
Laveron	46 51 N.	8 17 O. 21
Laverton	28 37 Z.	122 28 O. 45
Lavik	Krt. VIII	7
Lawa Riv.	4 0 N.	54 18 W. 44
Lawang	7 50 Z.	112 40 O. 34
Lawin Eil.	1 42 Z.	128 42 O. 33
Lawrence	42 48 N.	71 5 W. 42
Lax	Bijk.	18
Laxe Fjord	70 40 N.	27 0 O. 26
Lay	46 25 N.	1 22 W. 22
Le Cateau		
Cambresis	50 6 N.	3 32 O. 21
Le Brassus	46 35 N.	6 10 O. 21
Le Cornate	Krt. IX	7
Le Creuzot	46 49 N.	4 26 O. 22
Le Croisic	47 18 N.	2 30 W. 22
Le Devoluty	44 40 N.	5 55 O. 18
Le Goul	Krt. II	7
Le Havre	49 30 N.	0 6 O. 22
Le Locle	47 3 N.	6 45 O. 21
Le Maire Str.	54 40 Z.	65 0 W. 43
Le Mans	48 0 N.	0 13 O. 22
Le Murgie	41 0 N.	16 22 O. 22
Le Perche	48 30 N.	1 0 O. 22
Le Puy	45 3 N.	3 56 O. 21
Le Quesnoy	50 15 N.	3 38 O. 21
Le Randon	44 36 N.	3 30 O. 22
Le Tréport	50 6 N.	1 21 O. 22
Le Verdon	45 31 N.	1 3 W. 22
Leamington	52 18 N.	1 32 W. 23
Leba	54 45 N.	17 35 O. 20
Leba (R.)	54 34 N.	17 44 O. 19
Leba Meer	Krt. V	7
Lebak	6 32 Z.	106 12 O. 34
Lebba	28 50 N.	21 30 O. 39
Lebombo Geb.	25 0 Z.	32 10 O. 39

	BLAD	
Lebong Redjang	3 15 Z.	102 25 O. 36
Leboni	2 11 Z.	120 16 O. 37
Lebrja	36 55 N.	6 4 W. 27
Leece	40 22 N.	18 11 O. 28
Leeco	45 51 N.	9 24 O. 21
Lech	48 40 N.	10 51 O. 19
Lech Thal	47 15 N.	10 24 O. 18
Lechfeld	48 10 N.	10 45 O. 19
Leda	53 14 N.	7 30 O. 19
Ledeberg	51 3 N.	3 45 O. 21
Ledo	1 0 N.	109 38 O. 37
Lee	51 55 N.	8 44 W. 23
Leeds	53 48 N.	1 32 W. 23
Leeghwater	52 13 N.	4 31 O. 14
Leekster Meer	53 11 N.	6 25 O. 15
Leende	51 20 N.	5 35 O. 16
Leens	53 21 N.	6 21 O. 15
Leer	53 17 N.	7 26 O. 20
Leerbroek	51 54 N.	5 4 O. 14
Leerdam	51 53 N.	5 6 O. 14
Leersum	52 0 N.	5 26 O. 14
Leeuwarden	53 12 N.	5 47 O. 15
Leeuwarderdee	53 14 N.	5 47 O. 15
Leeuwin, Kaap	34 16 Z.	115 12 O. 45
Leeuwkop	26 25 Z.	25 30 O. 39
Legaspi	13 12 N.	123 35 O. 33
Legnago	45 12 N.	11 20 O. 23
Legok	6 18 Z.	107 59 O. 34
Leh	34 10 N.	77 40 O. 32
Lehrte	52 22 N.	9 58 O. 20
Lei-tsjou	20 55 N.	110 0 O. 32
Lei-tsjou, Schier-eil.	20 30 N.	110 0 O. 33
Leibniz	46 48 N.	15 34 O. 18
Leicester	52 38 N.	1 7 W. 23
Leiden	52 9 N.	4 30 O. 14
Leiden	5 56 N.	55 5 W. 44
Leiderdorp	52 9 N.	4 32 O. 14
Leidschendam	52 4 N.	4 24 O. 14
Leie	50 39 N.	2 37 O. 21
Leigh Smith, K.	80 15 N.	28 0 O. 26
Leij	51 31 N.	5 7 O. 16
Leijdsdorp	24 1 Z.	30 29 O. 39
Leimuiden	52 13 N.	4 41 O. 14
Leine	52 16 N.	9 47 O. 19
Leinster	53 10 N.	7 0 W. 23
Leipzig	51 21 N.	12 19 O. 20
Leith	55 59 N.	3 10 W. 23
Leitha	47 53 N.	16 20 O. 24
Leitomitz	50 33 N.	14 7 O. 24
Leixoes	41 13 N.	8 42 W. 27
Lek	51 53 N.	5 0 O. 14
Lekkerkerk	51 53 N.	4 41 O. 14
Leksmond	51 57 N.	5 2 O. 14
Leksoela	3 46 Z.	126 37 O. 33
Leles	7 6 Z.	107 24 O. 34
Lelewaee	0 55 N.	97 37 O. 36
Lelewaee	3 1 Z.	121 7 O. 37
Lelewarder	5 43 N.	55 13 W. 44
Lely Geb.	4 25 N.	

Table with columns for location names and numerical data. Includes entries like Livenzo, Liverpool, Livingstone, etc.

Table with columns for location names and numerical data. Includes entries like Loet, Woestijn, Loevestein, Loewoe, etc.

Table with columns for location names and numerical data. Includes entries like Lörach, Lorraine belge, Los Angeles, etc.

Table with columns for location names and numerical data. Includes entries like Lugano Meer, Lugh, Lugnaquilla, etc.

M.

Table with columns for location names and numerical data. Includes entries like Ma Retraite, Ma-san-po, Maagdenburg, etc.

Table with columns for location names and numerical data. Includes entries like Madeira, Maderamer Thal, Madi Plateau, etc.

Table with columns for location names and numerical data. Includes entries like Maitland, Majella, Majoeba, etc.

Table with columns for location names and numerical data. Includes entries like Malta, Kan. v., Malva, Plateau v., etc.

MAN

REGISTER

MOE

Table with columns for names (e.g., Mantsjoerije, Mantsjoe's, Mantua), coordinates (e.g., 46 30 N, 128 0 O), and a column labeled 'BLAD' with values (e.g., 32, 4 A, 28).

Table with columns for names (e.g., Massaoea, Massenja, Massi Kessi), coordinates (e.g., 15 38 N, 89 23 O), and a column labeled 'BLAD' with values (e.g., 39, 39, 39).

Table with columns for names (e.g., Menai Str., Menaldumadeel, Menam), coordinates (e.g., 53 5 N, 4 30 W), and a column labeled 'BLAD' with values (e.g., 23, 15, 15).

Table with columns for names (e.g., Mierloo, Mies, Migdal), coordinates (e.g., 51 26 N, 5 39 O), and a column labeled 'BLAD' with values (e.g., 16, 24, 30).

Table with columns for location names and coordinates. Includes entries like Moerghab, Moerkapelle, Moerman-kust, Moermansk, Moerroe-moerroe, etc.

Table with columns for location names and coordinates. Includes entries like Mont Risoux, Mont Salève, Mont Sia, Mont St. Michel, etc.

Table with columns for location names and coordinates. Includes entries like Monti Berici, Monti Euganei, Monti dal Gennargentu, etc.

Table with columns for location names and coordinates. Includes entries like Mount Lafayette, Mount Lassen, Mount Lindsay, Mount Logan, etc.

Table with columns for location names and coordinates. Includes entries like Naab, Naaldkaap, Naaldwijk, Naarden, etc.

Table with columns for location names and coordinates. Includes entries like Nagy-Körös, Nagy-Varad, Nahe, Nahr el Asy, etc.

Table with columns for location names and coordinates. Includes entries like Namlea, Namodale, Namur, Namur (Ls.), etc.

Table with columns for location names and coordinates. Includes entries like Naeroe, Napels, Napels, Golf v., Napier, etc.

N.

Table of geographical locations and their coordinates (Latitude/Longitude) in degrees and minutes. Includes locations like Naryn, Nashville, Nassau, etc.

Table of geographical locations and their coordinates. Includes locations like New Amsterdam, New Bedford, New England, etc.

Table of geographical locations and their coordinates. Includes locations like Nieuwmaarseveen, Nieuwnamen, Nieuwpoort, etc.

Table of geographical locations and their coordinates. Includes locations like Noordelland, Noordelnde, Noordelijke Apen-, etc.

O.

	BLAD
Oahoe	21 30 N. 158 0 W. 45
Oakland	37 47 N. 122 18 W. 42
Oamaroe	45 6 Z. 169 56 O. 45
Oasr-isherin	34 25 N. 45 30 O. 32
Oaxaca	17 1 N. 96 49 W. 42
Ob	64 0 N. 65 45 O. 25
Ob Boezom	68 0 N. 73 30 O. 25
Oban	56 25 N. 5 27 W. 23
Obbia	5 30 N. 48 30 O. 39
Obbicht	51 1 N. 5 49 O. 17
Obdam	52 40 N. 4 54 O. 14
Obdorsk	66 32 N. 66 50 O. 31
Obder Aar Gletsjer	46 32 N. 8 13 O. 21
Ober Ammergau	47 37 N. 11 6 O. 20
Ober Drau Thal	46 44 N. 13 10 O. 18
Ober Drauburg	46 45 N. 12 59 O. 18
Ober Engadin	46 33 N. 9 61 O. 18
Ober Enns Thal	47 27 N. 14 0 O. 18
Ober Inn Thal	47 15 N. 10 53 O. 18
Ober Laibach	Bijk. 24
Oberalp Pas	46 40 N. 8 40 O. 21
Obergum	53 20 N. 6 30 O. 15
Oberhausen	51 30 N. 6 50 O. 20
Oberland Kan.	Krt. V 7
Oberwald	46 32 N. 8 21 O. 21
Obi Ell.	1 40 Z. 128 0 O. 33
Obidos	1 50 Z. 55 40 W. 43
Obiou	44 48 N. 5 49 O. 18
Obok	11 58 N. 43 20 O. 39
Obra	52 30 N. 15 30 O. 19
Obra Kan.	52 6 N. 16 12 O. 19
Obstfel Syrt	52 0 N. 52 0 O. 26
Ochill Hills	56 14 N. 3 45 W. 23
Ochotsk	59 0 N. 143 0 O. 31
Ochotsk, Zee v.	55 0 N. 150 0 O. 30
Ochrida	41 7 N. 20 47 O. 24
Ochrida Meer	41 0 N. 20 45 O. 24
Ocker	52 16 N. 10 32 O. 19
Oekmuilgee	35 33 N. 96 4 W. 42
Odde	60 8 N. 6 40 O. 26
Oden Woud	40 40 N. 8 50 O. 19
Odenburg	47 38 N. 16 38 O. 24
Odense	55 25 N. 10 25 O. 26
Oder	52 46 N. 14 15 O. 19
Oder Bruch	52 45 N. 14 20 O. 19
Oder-Spree-Kan.	52 20 N. 14 20 O. 19
Oderberg	49 56 N. 18 25 O. 24
Odessa	46 29 N. 30 35 O. 25
Odjel	37 32 N. 6 56 W. 27
Odijk	52 3 N. 5 14 O. 14
Odoorn	52 51 N. 6 50 O. 15
Oebangi	3 30 N. 18 50 O. 38
Oebangi-Sjari	6 0 N. 23 0 O. 39
Oebon	15 13 N. 104 50 O. 33
Oebsa Nor	50 0 N. 92 20 O. 30
Oedaipoer	24 32 N. 73 45 O. 32
Oeding	51 55 N. 6 50 O. 16
Oedjoeng Api	0 48 Z. 121 40 O. 37
Oedjoeng Awarawar	6 49 Z. 111 57 O. 34
Oedjoeng Batoo-poeth	5 38 N. 95 37 O. 36
Oedjoeng Bira	5 40 Z. 120 30 O. 37
Oedjoeng Boegel	6 30 Z. 111 3 O. 34
Oedjoeng Brëbes	6 47 Z. 109 1 O. 34
Oedjoeng Datoe	1 18 Z. 109 56 O. 37
Oedjoeng Djati	6 29 Z. 110 42 O. 34
Oedjoeng Dondo	1 1 N. 120 18 O. 37
Oedjoeng Flesko	0 28 N. 124 30 O. 37
Oedjoeng Kandi	1 19 N. 121 29 O. 37
Oedjoeng Karang-boto	7 48 Z. 109 24 O. 34
Oedjoeng Karawelang	6 53 Z. 110 8 O. 34
Oedjoeng Krawang	5 57 Z. 107 0 O. 34
Oedjoeng Laso	5 40 Z. 120 30 O. 37
Oedjoeng Leran	6 39 Z. 111 29 O. 34
Oedjoeng Losari	6 49 Z. 108 52 O. 34
Oedjoeng Mandar	3 35 Z. 118 57 O. 37
Oedjoeng Manimbaja	0 0 N. 119 36 O. 37
Oedjoeng Ogoomas	0 39 N. 120 12 O. 37
Oedjoeng Pama-noekan	6 13 Z. 107 48 O. 34
Oedjoeng Pangkah	6 56 Z. 112 35 O. 34
Oedjoeng Pangkajaseang	0 43 Z. 123 27 O. 37
Oedjoeng Patjnan	7 36 Z. 114 4 O. 34
Oedjoeng Pemalang	6 50 Z. 109 29 O. 34
Oedjoeng Radja	3 46 N. 96 31 O. 36
Oedjoeng Sadari	5 57 Z. 107 17 O. 34
Oedjoeng Tanah	6 30 Z. 108 31 O. 34
Oedjoeng Toean	0 14 N. 99 10 O. 36
Oedsjidsjil	4 54 Z. 30 10 O. 39
Oeelle	3 30 N. 25 40 O. 38
Oefa	54 46 N. 55 47 O. 25
Oefa (R.)	56 0 N. 57 0 O. 25
Oefa Plateau	55 40 N. 57 30 O. 25
Oefeit	51 41 N. 5 58 O. 16
Oeganda	3 0 N. 34 0 O. 39
Oegstegeest	52 11 N. 4 28 O. 14
Oekamba	2 0 Z. 38 0 O. 39
Oekerewe Meer	1 0 Z. 33 0 O. 38
Oekraine	49 30 N. 34 0 O. 25
Oekrainers	8
Oelala	50 55 N. 86 30 O. 32
Oeolheue	5 34 N. 95 18 O. 36
Oelemari Riv.	3 11 N. 54 22 W. 44
Oelassers	3 35 Z. 128 35 O. 33
Oeljasoetai	4 8 0 N. 96 50 O. 32
Oeloe	2 40 N. 125 23 O. 37
Oemtata	31 35 Z. 28 50 O. 39
Oena	44 37 N. 16 0 O. 24
Oenalasjka	53 0 N. 166 0 W. 4
Oengaran	7 9 Z. 110 23 O. 34
Oenkerk	53 15 N. 5 52 O. 15
Oeploe	13 50 Z. 171 40 W. 45
Oeral (R.)	48 0 N. 51 35 O. 25
Oeral Geb.	60 0 N. 59 0 O. 5
Oerfa	37 10 N. 38 56 O. 30
Oerga	48 0 N. 106 50 O. 32
Oerle	51 25 N. 5 24 O. 16
Oermia	37 31 N. 45 2 O. 32
Oermia Meer	37 30 N. 45 30 O. 30
Oeroemtsjil	43 25 N. 87 50 O. 32
Oesbaj	40 0 N. 56 0 O. 25
Oeskoedar	41 0 N. 29 2 O. 20
Oessa	66 30 N. 61 0 O. 29

	BLAD
Oessoeri	48 0 N. 134 30 O. 30
Oest-Oert, Plateau	43 0 N. 55 0 O. 30
Oest-Sylma	65 28 N. 52 18 O. 25
Oest-Syssolsk	61 33 N. 50 40 O. 25
Oeta	38 48 N. 22 16 O. 29
Oetakwa	5 0 Z. 137 12 O. 33
Oetoemboewe	5 25 Z. 138 10 O. 33
Oever	52 50 N. 5 2 O. 14
Oewalli	61 0 N. 55 0 O. 25
Oezbekië	40 0 N. 68 0 O. 32
Ofanto	41 7 N. 15 43 O. 28
Offenbach	50 6 N. 8 45 O. 20
Offenberg	48 29 N. 7 56 O. 20
Oteten Fjord	68 25 N. 17 0 O. 26
Ogden	41 15 N. 112 1 W. 42
Ogdensburg	44 40 N. 75 25 W. 41
Oglio	45 20 N. 10 3 O. 28
Ogowe	0 5 Z. 11 0 O. 38
Oheue	51 6 N. 5 50 O. 17
Ohio	40 30 N. 83 0 W. 42
Ohio (R.)	38 20 N. 86 30 W. 40
Oignon	47 16 N. 5 45 O. 22
Oil City	41 28 N. 79 45 W. 42
Olge	Krt. V 7
Olraten	50 30 N. 87 0 O. 32
Olisan	45 3 N. 6 0 O. 18
Olise	49 55 N. 3 46 O. 22
Oitos Pas	46 4 N. 26 25 O. 24
Ojo	1 8 N. 97 30 O. 36
Ojos del Guadiana	39 5 N. 9 30 W. 27
Oka	55 35 N. 42 0 O. 25
Okahandja	22 0 Z. 16 53 O. 39
Okayama	34 48 N. 134 2 O. 32
Okeechobee Meer	27 0 N. 81 0 W. 40
Oklahoma (Ls.)	36 15 N. 133 15 O. 32
Oklahoma City	34 40 N. 97 0 W. 42
Oland	57 5 N. 9 36 O. 26
Oldambt	53 11 N. 6 57 O. 15
Oldeberkoop	52 56 N. 6 7 O. 15
Oldeboorn	53 2 N. 5 52 O. 15
Oldebroek	52 26 N. 5 55 O. 16
Oldekerk	53 13 N. 6 19 O. 15
Oldemarkt	52 49 N. 5 58 O. 15
Oldenburg	53 10 N. 8 9 O. 20
Oldenburg (Ls.)	53 0 N. 8 0 O. 20
Oldenhove	53 18 N. 6 23 O. 15
Oldenzaal	52 19 N. 6 56 O. 15
Oldham	53 33 N. 2 7 W. 23
Olekma	58 20 N. 121 30 O. 30
Olenek	70 0 N. 120 0 O. 30
Oléron	46 0 N. 1 20 W. 22
Olle-rivieren	4 20 N. 6 10 O. 38
Olifants Riv.	31 35 Z. 18 5 O. 38
Olifants Riv.	24 5 Z. 31 5 O. 39
Olinda	7 56 Z. 34 50 W. 43
Olivenga	3 30 Z. 69 0 W. 43
Olmehorn	Bijk. 18
Olmütz	49 39 N. 17 12 O. 24
Olomouc	49 39 N. 17 12 O. 24
Olonos	37 56 N. 21 48 O. 29
Olot	42 8 N. 2 30 O. 27
Olpe	51 2 N. 7 48 O. 20
Olperer	47 2 N. 11 40 O. 18
Olst	52 19 N. 6 7 O. 15
Olt	44 16 N. 24 24 O. 24
Olten	47 21 N. 7 55 O. 21
Oltterterp	53 4 N. 6 6 O. 15
Olti	40 32 N. 42 10 O. 30
Olympia	47 0 N. 122 53 W. 42
Olympia (Berg)	37 39 N. 21 40 O. 29
Olympic Mounts	48 0 N. 124 0 W. 42
Olympus	40 0 N. 29 30 O. 29
Olympus	40 4 N. 22 20 O. 29
Oma	55 30 N. 77 0 O. 32
Oma, Kaap	41 35 N. 141 0 O. 32
Omaers	50 45 N. 2 15 O. 21
Omaha	41 15 N. 96 0 W. 42
Oman	23 30 N. 56 30 O. 32
Oman, Golf v.	24 40 N. 60 0 O. 30
Omatoko Berg	21 0 Z. 17 0 O. 38
Ombal, Str.	8 30 Z. 125 0 O. 33
Ombrah	1 30 Z. 127 45 O. 33
Ombrone	42 39 N. 11 0 O. 28
Omdoerman	15 40 N. 32 40 O. 39
Ommelandervijk	53 5 N. 6 53 O. 15
Ommen	52 31 N. 6 25 O. 15
Ommerkanaal	52 34 N. 6 24 O. 15
Ommerschans	52 35 N. 6 23 O. 15
Omsk	55 0 N. 74 0 O. 32
On	35 55 N. 137 30 O. 32
Onava	49 18 N. 21 34 O. 24
Onderdendam	53 20 N. 6 35 O. 15
Onega	64 2 N. 38 23 O. 25
Onega (R.)	63 0 N. 39 30 O. 25
Onega Baal	64 30 N. 30 30 O. 25
Onega Meer	61 30 N. 35 30 O. 25
Oneize	26 27 N. 45 0 O. 32
Onmaye, Kaap	34 30 N. 138 16 O. 32
Onon	50 25 N. 113 30 O. 32
Onon Eil.	8 30 N. 152 0 O. 45
Onrust	52 58 N. 4 41 O. 14
Onrust	6 4 Z. 106 42 O. 34
Onstwedde	53 2 N. 7 2 O. 15
Ontario	48 0 N. 82 0 W. 41
Ontario Meer	43 40 N. 78 0 W. 40
Oodnadatta	27 30 Z. 135 29 O. 45
Ooien	51 49 N. 5 32 O. 16
Ookiep	29 35 Z. 17 47 O. 39
Oolen	51 9 N. 4 52 O. 21
Ooltjensplaat	51 45 N. 4 22 O. 14
Oorsbeek	50 57 N. 5 56 O. 17
Oorschot	51 30 N. 5 20 O. 16
Oost-Australische Bocht	37 0 Z. 155 0 O. 1
Oost-Baal	Bijk. 40
Oost-Baai	5 30 Z. 138 0 O. 33
Oost-Beskiden	49 30 N. 21 20 O. 24
Oost-Dal-Elf	61 40 N. 13 20 O. 26
Oost-Friesland	53 30 N. 7 30 O. 19
Oost-Ghats	15 0 N. 78 50 O. 30
Oost-Madoera	7 0 Z. 113 45 O. 34
Oost-Priangan	7 30 Z. 108 0 O. 31
Oost-Prusen	54 0 N. 21 0 O. 20
Oost-Quarken	63 15 N. 21 0 O. 26
Oost-Roemelië	42 25 N. 26 30 O. 29

	BLAD
Oost-Rusland	55 0 N. 52 0 O. 25
Oost-Slaven	8
Oost-Soedan	14 30 N. 31 0 O. 38
Oost-Toerkestan	40 0 N. 82 0 O. 32
Oost-Vaagö	68 25 N. 14 40 O. 26
Oost-Vlaanderen	51 5 N. 3 40 O. 21
Oostburg	51 19 N. 3 27 O. 17
Oosthineesche Zee	29 0 N. 126 0 O. 30
Oostdongeradeel	53 22 N. 6 5 O. 15
Oostelbeers	51 29 N. 5 19 O. 16
Oostelijk Kanaal	33 50 N. 129 20 O. 32
Oostelijke Cordillera	5 0 N. 74 30 W. 40
Oostelijke Euphraat	38 50 N. 39 20 O. 30
Oostelijke Gobi	44 0 N. 122 0 O. 30
Oostelijke Manytsj	45 30 N. 44 30 O. 25
Oostende	51 13 N. 2 55 O. 21
Oostenrijk	47 20 N. 14 0 O. 24
Oostenrijksche Alpen	47 50 N. 15 20 O. 18
Oostenrijksche Hoogvl.	48 10 N. 14 30 O. 18
Ooster	51 47 N. 3 42 O. 17
Ooster-Scheide	51 31 N. 3 59 O. 17
Oosterbeek	51 58 N. 5 50 O. 16
Oosterblokker	52 39 N. 5 7 O. 14
Oosterdiep	53 5 N. 6 41 O. 15
Oosterdiep	52 45 N. 7 2 O. 15
Oosterend	Bijk. (Tersch.) 14
Oostergoo	53 10 N. 5 53 O. 15
Oosterhesselen	52 45 N. 6 43 O. 15
Oosterhout	51 38 N. 4 54 O. 16
Oosterland	52 50 N. 5 1 O. 14
Oosterland	51 38 N. 4 0 O. 17
Oosterlittens	53 8 N. 5 39 O. 15
Oostermoor	53 11 N. 6 4 O. 15
Oostermoer	53 0 N. 6 48 O. 15
Oostermoersche Vaart	53 2 N. 6 49 O. 15
Oosterwijk	51 34 N. 5 13 O. 16
Oosterwolde	52 59 N. 6 17 O. 15
Oosteurop. Laagvl.	55 0 N. 40 0 O. 30
Oostfriesche Gaatje	53 23 N. 6 57 O. 15
Oostfriesche Wad-deneil.	53 50 N. 7 0 O. 19
Oostgat	51 31 N. 3 23 O. 17
Oosthuizen	52 34 N. 5 0 O. 14
Oostkaap	66 25 N. 170 0 W. 31
Oostkapelle	51 34 N. 3 31 O. 17
Oostkerke	51 31 N. 3 47 O. 17
Oostmahorn	53 22 N. 6 9 O. 15
Oostveer	15 A
Oostpunt	15 A
Oostsouburg	51 27 N. 3 34 O. 17
Ooststellingwerf	53 0 N. 6 15 O. 15
Oostvlieland	Bijk. (Vlieland) 14
Oostvoorne	51 54 N. 4 7 O. 14
Oostwolde	53 12 N. 7 2 O. 15
Oostwoud	52 43 N. 5 5 O. 14
Oostzaan	52 26 N. 4 53 O. 14
Oostzee	57 30 N. 20 0 O. 5
Ootmarsum	52 25 N. 6 54 O. 15
Opeinde	53 8 N. 6 4 O. 15
Opeinde	53 10 N. 6 13 O. 15
Ophemert	51 50 N. 5 24 O. 16
Opheusden	51 55 N. 5 38 O. 16
Opjnen	51 49 N. 5 19 O. 16
Opkier	0 5 N. 99 58 O. 36
Oploo	51 36 N. 5 50 O. 16
Opmeer	52 42 N. 4 56 O. 14
Opporto	4 35 N. 7 35 O. 39
Opporto	41 9 N. 8 37 W. 27
Oppa	50 0 N. 17 50 O. 19
Oppeln	50 41 N. 17 54 O. 20
Oppe-Aletsch-Gletsjer	Bijk. 18
Oppe-Beieren	48 0 N. 12 0 O. 20
Oppe-Franken	50 0 N. 11 30 O. 20
Oppe-Guinee	17 0 N. 0 O. 38
Oppe-Lausitz	51 10 N. 14 30 O. 19
Oppe-Oostenrijk	48 25 N. 14 0 O. 24
Oppe-Palts	49 40 N. 12 0 O. 20
Oppe-Volta	11 30 N. 0 30 W. 39
Oppe-Weiler	52 45 N. 5 5 O. 14
Opsterland	53 2 N. 6 3 O. 15
Opsterlandse Compagnonsvrt.	53 2 N. 6 8 O. 15
Oradea Mare	47 3 N. 21 54 O. 24
Oran	35 44 N. 0 40 W. 39
Oran	23 10 Z. 64 25 W. 43
Orange	44 9 N. 4 50 O. 22
Oranje	Bijk. 41
Oranje Geb.	3 0 N. 54 55 W. 44
Oranje, Kaap v.	4 25 N. 51 30 W. 43
Oranje Kanaal	52 54 N. 6 26 O. 15
Oranje Nassau	51 58 N. 5 43 O. 16
Oranje Pan	Krt. C 44
Oranje-Vrijstaat	27 30 Z. 27 30 O. 39
Oranjehaal	Krt. F 44
Oranjedorp	52 44 N. 6 56 O. 15
Oranjervier	28 35 Z. 16 32 O. 38
Oranjestad	Krt. D 44
Oranjestad	Krt. F 44
Oranjewoud	52 56 N. 5 56 O. 15
Orb	43 16 N. 3 19 O. 22
Orbe	46 43 N. 6 32 O. 21
Orbe (R.)	46 45 N. 6 27 O. 21
Orbetello	42 27 N. 11 10 O. 28

Ouetrupillan, Vuik.	39 30 Z.	71 40 W.	43
Ougrée	50 36 N.	5 33 O.	21
Ouistreham	49 18 N.	0 16 W.	22
Ouro Preto	50 4 N.	6 9 O.	21
Ourthe	22 25 Z.	43 40 W.	43
Ouse	50 22 N.	5 25 O.	21
Ouse	54 0 N.	1 11 W.	23
Ouse	52 19 N.	0 0	23

Out Skerries	60 26 N.	0 47 W.	23
Ouwkerk	51 37 N.	3 57 O.	17
Over-Betuwe	51 55 N.	5 45 O.	16
Over-Veluwe	52 18 N.	5 50 O.	16
Overasselt	51 45 N.	5 48 O.	16
Overdinkel	52 15 N.	7 2 O.	15
Overflakkee	51 43 N.	4 10 O.	14
Overijssel	52 25 N.	6 30 O.	15
Overijsselsch Kan.	52 27 N.	6 16 O.	15

Overschie	51 56 N.	4 26 O.	14
Overslag	51 12 N.	3 51 O.	17
Overtoom	52 21 N.	4 51 O.	14
Overveen	52 23 N.	4 37 O.	14
Ovezande	51 25 N.	3 47 O.	17
Oviedo	43 22 N.	5 53 W.	27
Owari Baai	34 50 N.	136 45 O.	32
Owen Stanley Geb.	9 0 Z.	147 30 O.	45
Oxelösund	58 45 N.	17 10 O.	26

Oxford	51 45 N.	1 14 W.	23
Oxus	40 0 N.	62 20 W.	30
Oyacoele Indianen	3 20 N.	54 20 W.	44
Oyana-Rocoejana Indianen	2 55 N.	54 15 W.	44
Oyster Baai		Bijk.	40
Oysterpond		Krt. G	44
Ozark Geb.	37 30 N.	94 0 W.	40

P.

Paalberg	52 16 N.	5 38 O.	16
Paap Zand	53 21 N.	6 57 O.	15
Paardenbaai		Krt. D	44
Paarl	33 45 Z.	18 45 O.	39
Paaseh Eil.	27 0 Z.	109 30 W.	1
Pabe		Krt. I	7
Pacasmayo	7 30 Z.	79 30 W.	43
Pachuea	20 5 N.	98 20 W.	42
Pacifiek Antark-tisch Bekken	50 0 Z.	95 0 W.	1
Pacifiek Bekken	0 0	140 0 W.	1
Padalarang	6 53 Z.	107 28 O.	34
Padang	0 57 Z.	100 21 O.	36
Padang (Ls.)	3 20 N.	99 10 O.	36
Padangpandjang	0 27 Z.	100 23 O.	36
Padangsidimpoean	1 25 N.	99 14 O.	36
Padangtidji	5 22 N.	95 51 O.	36
Paderborn	51 45 N.	8 45 O.	20
Pading	2 35 Z.	106 36 O.	36
Padre Eil.	27 0 N.	97 28 W.	42
Padron		Krt. VII	7
Padua	45 24 N.	11 53 O.	28
Paë Choi	69 0 N.	63 0 O.	25
Paestum	40 25 N.	15 0 O.	28
Pagatan	3 36 Z.	115 55 O.	37
Pageralam	4 2 Z.	103 13 O.	36
Paglia		Krt. IX	7
Pagoerawan	3 27 N.	99 17 O.	36
Pagopago	14 20 Z.	170 40 W.	4
Pahang	4 0 N.	103 0 O.	33
Paimboeuf	47 17 N.	2 2 W.	22
Painan	1 20 Z.	100 33 O.	36
Paisley	55 52 N.	4 28 W.	23
Paiton	7 43 Z.	113 31 O.	34
Paiz do Vinho	41 15 N.	7 54 W.	27
Pajakoemboeh	0 13 Z.	100 37 O.	36
Pak-hoi	21 35 N.	109 5 O.	32
Paka Eil.	5 0 N.	57 38 W.	44
Pakantan	0 33 N.	99 54 O.	36
Pakka Pakka	4 39 N.	55 43 W.	44
Paknam	13 25 N.	100 36 O.	33
Pakomale	2 22 N.	56 27 W.	44
Palaboehan	7 0 Z.	106 34 O.	34
Palaeostom Meer	42 6 N.	41 42 O.	25
Palaoe Eil.	7 30 N.	134 30 O.	45
Palaoe, Trog v.	5 0 N.	139 0 O.	1
Palawan	9 30 N.	119 0 O.	33
Paleleh	1 6 N.	121 57 O.	37
Palemhajan	0 11 Z.	100 13 O.	36
Palemhajang	2 59 Z.	104 47 O.	36
Palencia	42 2 N.	4 36 W.	27
Palermo	38 7 N.	13 43 O.	28
Palestina	32 30 N.	35 30 O.	30
Palma	4 19 Z.	120 22 O.	37
Paliuri, Kaap	39 55 N.	23 48 O.	29
Palk's Str.	10 0 N.	80 0 O.	30
Palkanza	45 55 N.	8 33 O.	21
Palm Beach	27 0 N.	80 15 W.	42
Palma	39 35 N.	2 39 O.	29
Palma	28 50 N.	18 0 W.	37
Palma, Baai v.	39 30 N.	2 36 O.	27
Palmas Eil.	5 25 N.	126 35 O.	33
Palmas, Kaap	4 20 N.	7 40 W.	38
Palmerston	12 23 Z.	130 52 O.	45
Palmerston	40 19 Z.	175 38 O.	45
Palmi	38 20 N.	15 51 O.	28
Palmnicken		Krt. V	7
Palmrya	34 13 N.	38 10 O.	32
Palmyra	6 0 N.	162 10 W.	45
Paloe	0 50 Z.	119 54 O.	37
Paloebaai	0 40 Z.	119 47 O.	37
Paloemeu Riv.	3 0 N.	55 24 W.	44
Palopo	3 1 Z.	120 13 O.	37
Palos, Kaap	37 38 N.	0 40 W.	27
Palos de la Fron-tera	37 14 N.	6 50 W.	27
Pamangkat	1 10 N.	100 0 O.	37
Pamanoekan-en		Tjiasemelanden	
Pambaoeang	6 30 Z.	107 40 O.	34
Pamekasan	7 9 Z.	113 30 O.	37
Pamir, Hoogland	38 0 N.	73 0 O.	30
Pampanoea	4 17 Z.	120 10 O.	37
Pamplioe Sound	35 15 N.	76 0 W.	42
Pamplona	42 49 N.	1 39 W.	27
Pampus	52 51 N.	5 5 O.	14
Panagia		Evangelistria	
Panai	37 33 N.	25 12 O.	29
Panama	2 45 N.	100 5 O.	36
Panama (Ls.)	9 20 N.	79 33 W.	41
Panama, Golf v.	9 0 N.	80 0 W.	41
Panama, Isthmus v.	8 0 N.	79 0 W.	40
Panandjoeng Baai	9 0 N.	80 0 W.	40
Panaro	7 50 Z.	108 40 O.	34
Panaroekan	44 46 N.	11 4 O.	28
Panataran	7 42 Z.	113 58 O.	34
Panay	8 1 Z.	112 12 O.	34
Panesova	11 0 N.	122 30 O.	33
Pandakan	44 53 N.	20 41 O.	24
Pandeglang	7 39 Z.	112 42 O.	34
Panderma	6 19 Z.	106 6 O.	34
Pandjang	40 20 N.	28 0 O.	29
Pandji	5 28 Z.	105 20 O.	36
Pangani	7 42 Z.	114 4 O.	34
Pangoel, Baai v.	6 23 Z.	39 0 O.	39
Pangkadjene	8 17 Z.	111 24 O.	34
Pangkalanboean	4 50 Z.	119 34 O.	37
Pangkalanbrandan	2 40 Z.	111 45 O.	37
Pangkalansoesoe	4 4 N.	98 15 O.	36
Pangkalpinang	4 9 N.	98 9 O.	36
Pangoeroeran	2 7 Z.	106 10 O.	36
Pangoetarang	2 41 N.	98 41 O.	36
Pangpang Baai	6 20 N.	120 30 O.	33
Pangradinan	8 28 Z.	114 22 O.	34
Panjaoengan	7 3 Z.	107 49 O.	34
Panna Maria	0 52 N.	99 32 O.	36
Pannerden	29 0 N.	97 45 W.	42
Pannerden	51 53 N.	6 3 O.	16

Pannerdensche Kanaal	51 54 N.	6 1 O.	16
Pantar	8 20 Z.	124 0 O.	33
Pantar, Str.	8 20 Z.	124 15 O.	33
Pantellaria	36 45 N.	12 0 O.	28
Panti	0 21 N.	100 5 O.	36
Pantoen	0 29 N.	116 47 O.	37
Pantsjim	15 30 N.	73 58 O.	32
Paemotoe Eil.	17 0 Z.	144 0 W.	45
Papal	2 23 N.	56 11 W.	44
Papapoeli	39 59 N.	22 40 O.	29
Papar	7 42 Z.	112 5 O.	34
Papeete	17 35 Z.	149 30 W.	45
Papekop	52 3 N.	4 51 O.	14
Papenburg	53 7 N.	7 23 O.	20
Papendrecht	51 49 N.	4 42 O.	14
Papoea Golf	8 30 Z.	145 0 O.	45
Papoea Territorium	6 0 Z.	144 0 O.	45
Papoea's		4 A	
Paps of Jura	55 54 N.	6 2 W.	23
Pará	1 10 Z.	48 15 W.	43
Para Riv.	5 45 N.	55 8 W.	44
Paracel Eil. en Riffen	16 30 N.	111 40 O.	33
Paradise	5 54 N.	56 58 W.	44
Paraguay	24 0 Z.	58 0 W.	43
Paraguay (R.)	25 50 Z.	58 0 W.	43
Parahyba	7 10 Z.	34 55 W.	43
Parahyba (Ls.)	7 0 Z.	37 0 W.	43
Parahyba (R.)	21 30 Z.	41 0 W.	43
Paraiso	9 2 N.	79 38 W.	43
Parakan	7 18 Z.	110 4 O.	34
Paramaribo	6 0 N.	55 25 W.	44
Paramatta	33 50 Z.	151 0 O.	45
Parameras de Molina	40 52 N.	1 44 W.	27
Parana	31 50 Z.	60 30 W.	43
Parana (Ls.)	24 0 Z.	51 0 W.	43
Parana (R.)	27 25 Z.	57 30 W.	43
Paranagua	25 50 Z.	48 30 W.	43
Paranahyba	18 40 Z.	50 0 W.	43
Paranapanema	22 20 Z.	52 40 W.	43
Pardubitz	50 1 N.	15 47 O.	24
Paré	7 46 Z.	112 10 O.	34
Parentis		Krt. II	7
Parenzo	45 14 N.	13 36 O.	18
Parepare	4 1 Z.	110 40 O.	37
Parepare Baai	4 10 Z.	110 30 O.	37
Paria, Golf v.	10 15 N.	62 0 W.	43
Parlaman	0 37 Z.	100 7 O.	36
Parigi	0 49 Z.	120 10 O.	37
Parijs	48 52 N.	2 20 O.	22
Parima Geb.	3 30 N.	66 0 W.	43
Parintins	2 50 Z.	67 10 W.	43
Pariti	10 0 Z.	123 45 O.	33
Parma	44 47 N.	10 17 O.	28
Parma (R.)	44 35 N.	10 15 O.	28
Parnahyba	3 0 Z.	41 50 W.	43
Parnahyba (R.)	7 30 Z.	46 0 W.	43
Parnassus	38 33 N.	22 30 O.	29
Pärnu	58 23 N.	24 32 O.	25
Paron	7 25 Z.	111 24 O.	34
Paros	37 5 N.	25 10 O.	29
Parregaster Meer	53 1 N.	5 27 O.	15
Parry Eil.	77 0 N.	100 0 W.	41
Parry Kaap	70 5 N.	123 32 W.	40
Parseier Spitze	47 12 N.	10 29 O.	18
Parsoboeran	2 25 N.	99 24 O.	36
Partenkirchen	47 30 N.	11 10 O.	20
Partinico	38 3 N.	13 6 O.	28
Paru	1 0 N.	54 45 W.	43
Pasangkajoe	1 11 Z.	119 23 O.	37
Pasartais	4 4 Z.	102 34 O.	36
Pase	5 15 N.	97 0 O.	36
Pasedena	34 9 N.	118 10 W.	42
Pasel	5 10 N.	97 0 O.	36
Pasir	2 0 Z.	116 19 O.	37
Pasir (Ls.)	1 30 Z.	116 10 O.	37
Pasir (R.)	1 20 Z.	115 60 O.	37
Pasirganting	2 0 Z.	100 42 O.	36
Pasirang	8 13 Z.	113 8 O.	34
Pasirpenjarajan	0 53 N.	100 17 O.	36
Pasman		Krt. X	7
Pasoendan	6 45 Z.	107 0 O.	34
Pasoeroean	7 40 Z.	112 55 O.	34
Pasoeroean (Ls.)	7 48 Z.	112 50 O.	34
Pasongsongan	6 50 Z.	113 38 O.	34
Pass Thurn	47 20 N.	12 25 O.	18
Passage W.	51 52 N.	8 22 W.	23
Passage à l'Outre		Bijk.	40
Passagente	51 18 N.	3 36 O.	17
Passaic		Bijk.	41
Passarge	54 8 N.	20 0 O.	19
Passaro, Kaap	36 36 N.	15 8 O.	28
Passarwadjo, Baai v.	5 30 Z.	123 0 O.	37
Passau	48 33 N.	13 28 O.	20
Passchendale	50 55 N.	3 0 O.	21
Pasto	1 15 N.	77 25 W.	43
Pasvik Elf	69 0 N.	29 0 O.	26
Patagonië	46 0 Z.	70 0 W.	43
Patagoniërs		4 A	
Patani	0 13 N.	128 44 O.	33
Patani	6 53 N.	101 15 O.	33
Paternoster Eil.	7 25 Z.	117 40 O.	33
Pateron	41 0 N.	74 20 W.	42
Paterswolde	53 9 N.	6 33 O.	15
Pati	6 48 Z.	111 3 O.	34
Patientie, Str.	0 40 Z.	128 0 O.	33
Patjitan	8 12 Z.	111 6 O.	34
Patjitan, Baai v.	8 14 Z.	111 5 O.	34
Patkoj Geb.	28 30 N.	95 0 O.	30
Patmos	37 20 N.	26 35 O.	29
Patna	25 30 N.	85 16 O.	32
Patos Lagune	31 0 Z.	51 30 W.	43
Patras	38 15 N.	21 46 O.	29
Patras, Golf v.	38 15 N.	21 40 O.	29
Patrick		Krt. B	44
Pâturages	50 25 N.	3 52 O.	21

Pau	43 18 N.	0 20 W.	22
Paullac	45 12 N.	0 45 W.	22
Paulo Affonso Val	9 30 Z.	38 0 W.	43
Pauluspolder	51 19 N.	3 58 O.	17
Pavia	45 12 N.	9 10 O.	28
Pawbowo	55 55 N.	43 0 O.	25
Paxos	39 13 N.	20 12 O.	29
Payer Spits	82 55 N.	25 30 W.	40
Pays de Bray	49 40 N.	1 40 O.	22
Pays de Dombes	46 6 N.	5 0 O.	22
Payta	5 0 Z.	81 0 W.	43
Peay Riv.	58 20 N.	116 30 W.	40
Peary Fjord	82 30 N.	45 0 W.	40
Peary Land	82 45 N.	34 0 W.	40
Pecos Riv.	32 0 N.	104 0 W.	40
Pecz	46 4 N.	18 16 O.	24
Pedro Miguel	9 1 N.	79 38 W.	43
Pedrosoengoe		Vallen	
Pedrotallagalla	4 39 N.	54 28 W.	44
Peel Eil.	7 10 N.	80 50 O.	30
Peene	26 50 N.	142 20 O.	45
Pegaden Baroe	53 57 N.	13 25 O.	19
Pegadon	6 28 Z.	107 40 O.	34
Pegandon	6 58 Z.	110 10 O.	34
Pegoe	17 22 N.	96 23 O.	32
Pegoe (Ls.)	18 0 N.	96 0 O.	32
Pegoe, Golf v.	16 0 N.	96 30 O.	32
Pegoe Yoma	19 0 N.	96 10 O.	33
Pei-ho	39 10 N.	117 30 O.	30
Peipus Meer	58 30 N.	27 30 O.	25
Peissenberg	47 50 N.		

Pistoja	43 57 N. 10 54 O.	28
Pisuerga	41 40 N. 4 40 W.	27
Piteairn	24 30 Z. 130 15 W.	4
Pite Elf	66 0 N. 19 20 O.	26
Pitesti	44 49 N. 24 52 O.	24
Pitsanoelok	16 50 N. 100 10 O.	32
Pitt Passage	2 45 Z. 126 0 O.	33
Pittsburg	40 30 N. 80 0 W.	42
Pityusen	38 50 N. 1 30 O.	27
Piura	5 5 Z. 80 35 W.	43
Piz de Beldonne	45 11 N. 5 59 O.	18
Piz Languard	46 29 N. 10 0 O.	21
Piz Linard	46 48 N. 10 4 O.	21
Piz Medel	46 38 N. 8 55 O.	21
Pjasina	73 30 N. 87 0 O.	30
Pjatigorsk	44 3 N. 43 0 O.	25
Pjwosero	66 10 N. 30 40 O.	26
Placentia	47 15 N. 54 0 W.	41
Placentia Baai	47 0 N. 55 0 W.	40
Plasencia	40 3 N. 6 4 W.	27
Platea	38 13 N. 23 20 O.	29
Platte Riv.	40 40 N. 100 0 W.	40
Platten Meer	46 50 N. 17 45 O.	24
Plauen	50 28 N. 12 6 O.	20
Plauer Kan.	52 25 N. 12 0 O.	19
Plelades	46 30 N. 6 55 O.	21
Pleisse	51 16 N. 12 20 O.	19
Plessur	46 10 N. 9 35 O.	21
Plettenberg Baai	34 5 Z. 23 40 O.	39
Pleven	43 23 N. 24 39 O.	29
Ploërmel	47 56 N. 2 23 W.	22
Ploesti	44 55 N. 26 0 O.	24
Plomb du Cantal	45 4 N. 2 48 O.	22
Ploso	7 26 Z. 112 13 O.	34
Plouha	48 43 N. 2 56 W.	22
Plôwdiw	42 0 N. 24 47 O.	24
Plozk	52 33 N. 19 43 O.	20
Plymouth	50 22 N. 4 7 W.	23
Plymouth	41 55 N. 70 40 W.	41
Plymouth	39 5 Z. 174 5 O.	45
Plynlimmon	52 27 N. 3 48 W.	23
Plzen	49 43 N. 13 24 O.	24
Pnom-Penh	11 30 N. 104 55 O.	32
Po	45 0 N. 11 20 O.	28
Po di Levante	45 3 N. 12 23 O.	18
Po di Tolle	Krt. III	7
Po di Volano	44 50 N. 11 48 O.	18
Po jang Meer	29 30 N. 116 0 O.	30
Pöchlarn	48 13 N. 15 14 O.	18
Podgorica	42 28 N. 19 18 O.	25
Podgorze	50 6 N. 19 53 O.	25
Podolië	48 45 N. 28 30 O.	25
Poe Atoeat	16 0 N. 107 0 O.	32
Poederooten	51 47 N. 5 5 O.	16
Poedjon	7 51 Z. 112 28 O.	34
Poeger koelon	8 22 Z. 113 29 O.	34
Poegeran	7 37 Z. 112 29 O.	34
Poelau Adi	4 10 Z. 133 30 O.	33
Poelau Al	4 32 Z. 129 48 O.	33
Poelau Alor	8 15 Z. 124 40 O.	33
Poelau Ambelau	3 50 Z. 127 15 O.	33
Poelau Andonara	8 20 Z. 123 10 O.	33
Poelau Babar	7 50 Z. 129 45 O.	33
Poelau Bandanaira	4 30 Z. 129 55 O.	33
Poelau Banggai	1 40 Z. 123 35 O.	37
Poelau Bangka	1 48 N. 125 10 O.	37
Poelau Bangoai	7 15 N. 117 10 O.	33
Poelau Baroal	2 44 Z. 110 6 O.	37
Poelau Batanta	0 50 Z. 130 40 O.	33
Poelau Batjan	0 25 Z. 127 30 O.	33
Poelau Bawal	2 45 Z. 110 20 O.	37
Poelau Bawean	5 50 Z. 112 40 O.	34
Poelau Bengkalis	1 30 N. 102 20 O.	36
Poelau Biak	1 0 Z. 136 0 O.	33
Poelau Biaro	2 6 N. 125 21 O.	37
Poelau Bintan	1 5 N. 104 30 O.	36
Poelau Bisa	1 14 Z. 127 35 O.	33
Poelau Boano	3 0 Z. 127 55 O.	33
Poelau Bodjo	0 38 Z. 98 30 O.	36
Poelau Boenjoë	3 30 N. 117 47 O.	37
Poelau Boeton	5 0 Z. 123 0 O.	37
Poelau Bonerate	7 15 Z. 121 0 O.	33
Poelau Breuëh	5 42 N. 95 5 O.	36
Poelau Condor	8 40 N. 106 30 O.	32
Poelau Damar	7 10 Z. 128 38 O.	33
Poelau Damar	1 0 Z. 128 24 O.	33
Poelau Deli	7 0 Z. 105 34 O.	34
Poelau Djamna	1 50 Z. 138 50 O.	33
Poelau Gag	0 24 Z. 129 56 O.	33
Poelau Gebe	0 0 Z. 129 20 O.	33
Poelau Genteng	7 11 Z. 113 55 O.	34
Poelau Geser	3 53 Z. 130 52 O.	33
Poelau Goenoengapi	6 35 Z. 126 35 O.	33
Poelau Gorong	4 0 Z. 131 20 O.	33
Poelau Haroekoe	3 32 Z. 128 30 O.	33
Poelau Hiri	0 56 N. 127 19 O.	33
Poelau Jamdena	7 30 Z. 131 30 O.	33
Poelau Japen	1 50 Z. 136 0 O.	33
Poelau Kabaena	5 20 Z. 122 0 O.	37
Poelau Kambing	7 17 Z. 113 13 O.	34
Poelau Kambing	8 15 Z. 125 30 O.	33
Poelau Kangean	6 55 Z. 115 20 O.	34
Poelau Karimata	1 40 Z. 108 55 O.	37
Poelau Karimoen	1 7 N. 103 22 O.	36
Poelau Katang-		
katang	1 53 Z. 100 34 O.	36
Poelau Kewe	0 4 Z. 130 12 O.	33
Poelau Kelang	3 10 Z. 127 45 O.	33
Poelau Kisar	8 5 Z. 127 10 O.	33
Poelau Klang	3 7 N. 101 28 O.	33
Poelau Kobroer	6 10 Z. 134 30 O.	33
Poelau Koendoer	0 45 N. 103 25 O.	36
Poelau Kofiau	1 10 Z. 129 50 O.	33
Poelau Komodo	8 30 Z. 119 25 O.	33
Poelau Krakatau	6 11 Z. 105 27 O.	34
Poelau Laboehan	5 16 N. 115 12 O.	33
Poelau Lakor	8 15 Z. 128 10 O.	33
Poelau Langkawa	6 20 N. 99 45 O.	33
Poelau Laoet	3 40 Z. 116 10 O.	37
Poelau Laoet, Str.	3 30 Z. 116 0 O.	37
Poelau Larat	7 5 Z. 131 50 O.	33
Poelau Lembch	1 26 N. 125 14 O.	37
Poelau Lepar	2 56 Z. 106 50 O.	36
Poelau Leti	8 20 Z. 127 40 O.	33
Poelau Liat	2 50 Z. 107 6 O.	36
Poelau Lifama-		
tola	1 46 Z. 126 30 O.	33
Poelau Lingga	0 8 Z. 104 40 O.	36
Poelau Lombien	8 30 Z. 123 30 O.	33
Poelau Lontorbesar	4 30 Z. 129 55 O.	33
Poelau Maja	1 0 Z. 109 30 O.	37
Poelau Makian	0 20 N. 127 25 O.	33
Poelau Majoe	1 22 N. 126 23 O.	33
Poelau Mandelika	6 22 Z. 110 55 O.	34
Poelau Mandoe	3 40 N. 117 40 O.	37
Poelau Manggole	1 40 Z. 126 0 O.	33

Poelau Manipa	3 18 Z. 127 35 O.	33
Poelau Manoek	5 30 Z. 130 10 O.	33
Poelau Manoel	3 35 Z. 123 10 O.	37
Poelau Medang	1 0 N. 103 0 O.	36
Poelau Mefoor	1 5 Z. 134 50 O.	33
Poelau Mega	4 0 Z. 100 58 O.	36
Poelau Mendioli	0 45 Z. 127 15 O.	33
Poelau Men-		
djangang	8 5 Z. 114 31 O.	34
Poelau Merak	5 55 Z. 105 50 O.	34
Poelau Misoöl	2 5 Z. 130 5 O.	33
Poelau Moa	8 10 Z. 128 0 O.	33
Poelau Moeda	0 18 N. 102 52 O.	36
Poelau Moena	5 0 Z. 122 30 O.	37
Poelau Moesala	1 40 N. 98 30 O.	36
Poelau Mojo	8 15 Z. 117 30 O.	33
Poelau Morotai	2 20 N. 128 30 O.	33
Poelau Moti	0 29 N. 127 26 O.	33
Poelau Nasi	5 38 N. 95 10 O.	36
Poelau Nias	1 0 N. 97 40 O.	36
Poelau Nila	6 50 Z. 129 30 O.	33
Poelau Nihra	1 30 Z. 127 40 O.	33
Poelau Oena oena	0 10 Z. 121 36 O.	37
Poelau Padama-		
rang	4 8 Z. 121 25 O.	37
Poelau Padang	1 15 N. 102 20 O.	36
Poelau Pallat	7 2 Z. 115 38 O.	34
Poelau Paloë	8 20 Z. 121 45 O.	33
Poelau Panaitan	6 35 Z. 105 10 O.	34
Poelau Pandai	8 20 Z. 124 0 O.	33
Poelau Pandjang	2 8 Z. 106 18 O.	36
Poelau Pekik	1 30 Z. 128 44 O.	33
Poelau Peleng	1 20 Z. 123 20 O.	37
Poelau Pinang	5 15 N. 100 15 O.	32
Poelau Pinang	5 20 N. 100 17 O.	33
Poelau Pini	0 10 N. 98 40 O.	36
Poelau Pisang	1 25 Z. 128 55 O.	33
Poelau Poelau		
Karimata	1 28 Z. 109 5 O.	37
Poelau Poeteran	7 7 Z. 114 0 O.	34
Poelau Popa	1 10 Z. 129 50 O.	33
Poelau Raäs	7 10 Z. 114 30 O.	34
Poelau Radja	7 14 Z. 113 46 O.	34
Poelau Raja	4 52 N. 95 23 O.	36
Poelau Rakata	6 11 Z. 105 27 O.	34
Poelau Rakit	5 56 Z. 108 21 O.	34
Poelau Raoc	2 30 N. 128 10 O.	33
Poelau Rosang	2 19 N. 125 21 O.	37
Poelau Roen	4 33 Z. 129 43 O.	33
Poelau Roepat	2 0 N. 101 30 O.	36
Poelau Roma	7 35 Z. 127 25 O.	33
Poelau Roon	2 0 Z. 134 10 O.	33
Poelau Rosengain	4 36 Z. 130 4 O.	33
Poelau Roti	10 45 Z. 123 0 O.	33
Poelau Sajang	0 22 N. 129 48 O.	37
Poelau Salajar	6 0 Z. 120 30 O.	33
Poelau Salajar	6 8 Z. 120 30 O.	33
Poelau Salang	8 0 N. 98 20 O.	33
Poelau Salawati	1 0 Z. 131 0 O.	33
Poelau Sangeang	8 10 Z. 119 2 O.	33
Poelau Sangiang	5 58 Z. 105 51 O.	34
Poelau Sangihe	3 30 N. 125 30 O.	37
Poelau Saebi	7 0 Z. 115 27 O.	34
Poelau Saparoea	3 32 Z. 128 41 O.	33
Poelau Sawoe	10 28 Z. 121 53 O.	33
Poelau Seb.tik	4 8 N. 117 50 O.	37
Poelau Sebesi	6 0 Z. 105 30 O.	34
Poelau Seboekoe	5 55 Z. 105 31 O.	34
Poelau Seboekoe	3 30 Z. 116 25 O.	37
Poelau Sembilan	4 10 N. 98 15 O.	36
Poelau Sempoë	8 27 Z. 112 41 O.	34
Poelau Sopandjang	7 10 Z. 115 45 O.	34
Poelau Soroeng	6 8 Z. 105 23 O.	34
Poelau Sraoc	2 40 N. 125 23 O.	37
Poelau Siberoet	1 20 Z. 99 0 O.	36
Poelau Selaroe	8 12 Z. 131 10 O.	33
Poelau Semaoe	10 15 N. 123 25 O.	33
Poelau Seroea	6 15 Z. 130 2 O.	33
Poelau Simeuloeë	2 40 N. 96 0 O.	36
Poelau Singkep	0 30 Z. 104 30 O.	36
Poelau Sipora	2 10 Z. 99 40 O.	36
Poelau Soelabesi	2 15 Z. 126 0 O.	33
Poelau Soepiori	0 50 Z. 135 30 O.	33
Poelau Solor	8 30 Z. 123 0 O.	33
Poelau Taboean	8 2 Z. 114 28 O.	34
Poelau Tag(h)oean-		
dang	2 20 N. 125 24 O.	37
Poelau Talisai	1 52 N. 125 5 O.	37
Poelau Tanahbala	0 25 Z. 98 30 O.	36
Poelau Tanahmasa	0 5 Z. 98 30 O.	36
Poelau Tanahmerah	3 30 N. 117 47 O.	37
Poelau Tanakeke	5 32 Z. 119 18 O.	37
Poelau Tarakan	3 20 N. 117 35 O.	37
Poelau Tebingtinggi	0 55 N. 102 40 O.	36
Poelau Teon	7 0 Z. 129 5 O.	33
Poelau Ternate	1 49 N. 127 24 O.	33
Poelau Tidore	0 42 N. 127 28 O.	33
Poelau Tikoës	3 52 Z. 102 8 O.	36
Poelau Tindjil	6 57 Z. 105 48 O.	34
Poelau Tioeman	2 50 N. 104 10 O.	36
Poelau Toebalai	1 35 Z. 128 23 O.	33
Poelau Trangan	6 30 Z. 134 15 O.	33
Poelau Waigoë	0 10 Z. 130 40 O.	33
Poelau Wangi		
Wangi	5 20 Z. 123 40 O.	37
Poelau Wamar	5 47 Z. 134 10 O.	33
Poelau We	5 50 N. 95 20 O.	36
Poelau Wetar	7 50 Z. 126 20 O.	33
Poelau Wokam	5 45 Z. 134 30 O.	33
Poelau Workia	6 45 Z. 134 35 O.	33
Poelau Wowoni	4 10 Z. 123 10 O.	37
Poelaugedang	0 20 N. 100 50 O.	36
Poelaufelo	0 2 Z. 98 17 O.	36
Poeldijk	52 1 N. 3 14 O.	14
Poelkowa	59 34 N. 30 12 O.	25
Poeloegoedoe	4 19 N. 54 28 W.	44
Poena	18 30 N. 73 59 O.	32
Poenakha	27 38 N. 89 55 O.	32
Poendoeng	7 57 Z. 110 21 O.	34
Poeng Loeng Geb.	20 0 N. 97 0 O.	33
Poerbalangja	7 25 Z. 109 22 O.	34
Poerbaseriboe	2 53 N. 98 38 O.	36
Poerli	19 47 N. 85 50 O.	32
Poeroektjaoc	0 34 Z. 114 32 O.	37
Poerwa	8 42 Z. 114 30 O.	34
Poerwakarta	6 36 Z. 107 27 O.	34
Poerwakarta	7 28 Z. 109 13 O.	34
Poerwakarta	7 54 Z. 112 0 O.	34
Poerwodadi	7 8 Z. 110 54 O.	34
Poerwodadi	7 48 Z. 110 0 O.	34
Poerwodjo	7 42 Z. 110 0 O.	34
Poerwodjo	7 28 Z. 109 26 O.	34
Poerwosari	7 46 Z. 112 45 O.	34
Poerwosari	0 49 N. 112 56 O.	37
Polk	Bijk.	24
Point de Galle	6 5 N. 80 10 O.	32

Pointe de la Coubre	45 42 N. 1 18 W.	22
Pointe de Grave	45 33 N. 1 4 W.	22
Pointe Nivet	21 15 N. 110 28 O.	33
Pointe de Penmarch	47 50 N. 4 22 W.	22
Pointe Percée	45 58 N. 6 33 O.	21
Pointe de St.		
Mathieu	48 21 N. 4 46 W.	22
Pointe Valais	46 22 N. 6 52 O.	21
Poitiers	46 35 N. 0 18 O.	22
Poitou	46 45 N. 0 0 O.	22
Pokrowski	51 40 N. 46 42 O.	25
Pola	44 52 N. 13 51 O.	28
Polangen	55 46 N. 21 3 O.	25
Polen	52 0 N. 20 0 O.	25
Polen (Volksst.)		
Polesië	52 0 N. 27 30 O.	25
Polesje	52 0 N. 27 0 O.	5
Polewali	3 26 Z. 119 23 O.	37
Polleastro, Golf v.	39 50 N. 15 20 O.	28
Polillo	15 0 N. 122 0 O.	33
Polinik	46 54 N. 13 10 O.	18
Pollena	40 51 N. 14 23 O.	28
Polozk	55 32 N. 28 49 O.	25
Polsbroek	51 58 N. 4 59 O.	14
Poltawa	49 33 N. 34 29 O.	25
Polynesie	10 0 Z. 155 0 W.	45
Polynesiers		
Pomaken	Bijk.	29
Pommerellen	54 10 N. 18 0 O.	19
Pommeren	53 40 N. 15 0 O.	20
Pommersche Bocht	54 15 N. 14 30 O.	19
Pommersch Meren-		
plateau	54 6 N. 17 0 O.	19
Pomona	59 0 N. 3 10 W.	23
Pompeji	40 45 N. 14 29 O.	28
Ponape	6 55 N. 158 10 O.	45
Pondichéry	12 0 N. 79 50 O.	32
Pondjedor	7 30 Z. 112 28 O.	34
Pondoland	3	

Table with columns for location, coordinates, and BLAD. Includes entries like Puerto de Arlaban, Puerto de Despeñaperros, Puerto de Guadarama, etc.

Table with columns for location, coordinates, and BLAD. Includes entries like Puerto de Somo-sierra, Puerto Topolobampo, Puerto de Tornavegas, etc.

Table with columns for location, coordinates, and BLAD. Includes entries like Punta Escarpada, Punta de la Estaca de Vares, Punta di Europa, etc.

Table with columns for location, coordinates, and BLAD. Includes entries like Putbus, Putten, Puttershoek, Putumayo, Putzig, etc.

Q.

Table with columns for location, coordinates, and BLAD. Includes entries like Qú Appelle Riv., Quang-binh, Quang-ngai, etc.

Table with columns for location, coordinates, and BLAD. Includes entries like Quebec (Ls.), Quedlinburg, Queen Mary Land, etc.

Table with columns for location, coordinates, and BLAD. Includes entries like Quejo, Kaap, Quelpaert, Quenast, Querdamm, etc.

Table with columns for location, coordinates, and BLAD. Includes entries like Quetta, Quévy, Qui-nhon, Quiberon, etc.

R.

Table with columns for location, coordinates, and BLAD. Includes entries like Raab, Raab (R.), Raalte, Raam, Raamsdonk, etc.

Table with columns for location, coordinates, and BLAD. Includes entries like Rauma Eif, Rauwerd, Rauwerderhem, Ravenna, etc.

Table with columns for location, coordinates, and BLAD. Includes entries like Réunion, Réus, Reuss, Reuzel, Reuzel (R.), etc.

Table with columns for location, coordinates, and BLAD. Includes entries like Rijsaterswoude, Rijsburg, Rijsbergen, Rijsel, etc.

Table with columns for location names and coordinates (BLAD). Includes entries like Riva, Riversdale, Riverside, Riverina, Riviera, etc.

Table with columns for location names and coordinates (BLAD). Includes entries like Roggel, Roggenplaat, Roggeveldbergen, Rogoedampi, etc.

Table with columns for location names and coordinates (BLAD). Includes entries like Rös Vand, Rosario, Rosas, Rosas, Bocht v., etc.

Table with columns for location names and coordinates (BLAD). Includes entries like Royan, Rozenburg, Rozendaal, Rozendaal, etc.

S.

Table with columns for location names and coordinates (BLAD). Includes entries like Saale, Saale, Saane, Saar, Saarburg, etc.

Table with columns for location names and coordinates (BLAD). Includes entries like Salem, Salem, Salem, Salerno, etc.

Table with columns for location names and coordinates (BLAD). Includes entries like Sampit (Ls.), Samsö, Samsö Belt, etc.

Table with columns for location names and coordinates (BLAD). Includes entries like San Sebastiaan, San Sebastiaan, Baal, San Sebastiano, etc.

Table of geographical locations and coordinates, including entries like Santi Spiritus, Santiago, and Scheveningen.

Table of geographical locations and coordinates, including entries like Sele, Kaap, Selenga, and Selensai.

Table of geographical locations and coordinates, including entries like Siam, Siam, Golf v., and Siameezen.

Sindanglaja	6 41 z. 107 2 o. 34
Sinder	13 50 n. 9 0 o. 39
Sindjai	14 8 n. 1 41 o. 39
Sines	5 11 z. 120 13 o. 37
Singaparna	37 57 n. 8 50 w. 27
Singapore	7 23 z. 108 4 o. 34
Singapore, Str.	1 20 n. 103 50 o. 32
Singaradja	8 7 z. 115 5 o. 33
Singen	47 46 n. 8 52 o. 21
Singkarang	4 6 z. 120 2 o. 37
Singkarak, Meer v.	0 40 z. 100 35 o. 36
Singkarawang	0 35 z. 100 30 o. 36
Singkil	0 52 n. 109 0 o. 37
Singosari	2 18 n. 97 45 o. 36
Sinj	7 58 z. 112 41 o. 34
Sinope	48 40 n. 18 35 o. 24
St. Albans	42 1 n. 35 7 o. 30
St. Amands	51 43 n. 0 18 w. 23
St. Amands	51 5 n. 4 12 o. 21
St. Annaparoehie	53 16 n. 5 39 o. 15
St. Andrew, Kaap	16 15 z. 44 30 o. 38
St. Andrews	56 20 n. 2 48 w. 23
St. Anna	51 49 n. 5 52 o. 16
St. Annabaai	Krt. B 44
St. Annaland	51 35 n. 4 4 o. 17
St. Anna ter	
Mulden	51 19 n. 3 19 o. 17
St. Antonis	51 37 n. 5 55 o. 16
St. Augustine	29 57 n. 81 20 w. 42
St. Bernardin	46 30 n. 9 12 o. 18
St. Bernardina	
Pas	46 30 n. 9 10 o. 21
St. Briec	48 31 n. 2 44 w. 22
St. Cantian	Bijk. 24
St. Catharine's	
Point	50 35 n. 1 18 w. 23
St. Christoffelberg	Krt. B 44
St. Christopher	17 20 n. 62 45 w. 40
St. Clair, Meer	42 30 n. 82 30 w. 40
St. Davids Eil.	1 0 n. 134 25 o. 33
St. Davids Head	51 54 n. 5 19 w. 23
St. Denis	48 56 n. 2 23 o. 22
St. Denis	21 0 z. 56 0 o. 39
St. Dié	48 17 n. 6 58 o. 18
St. Emilien	44 54 n. 0 8 w. 22
St. Etienne	45 26 n. 4 27 o. 22
St. Filipsland	51 36 n. 4 8 o. 17
St. Filipsland (Eil.)	51 38 n. 4 7 o. 17
St. Francis Baai	34 10 z. 25 30 o. 39
St. Francis Lake	35 50 n. 90 25 w. 42
St. Gallen	47 25 n. 9 22 o. 21
St. Gallen (Ls.)	47 18 n. 9 15 o. 21
St. Gaudens	43 7 n. 0 44 o. 22
St. Geertruid	50 48 n. 5 46 o. 17
St. George	44 56 n. 29 39 o. 24
St. George Baai	46 0 z. 66 0 w. 43
St. George's Eil.	45 5 n. 29 30 o. 24
St. George's Kan.	52 0 n. 6 0 w. 23
St. Gerlach	50 53 n. 5 48 o. 17
St. German	Bijk. 18
St. Gervais	45 53 n. 6 43 o. 21
St. Gilles Waes	51 13 n. 4 5 o. 17
St. Gillis	50 50 n. 4 20 o. 21
St. Girons-en-Marensin	Krt. II 7
St. Goar	50 10 n. 7 40 o. 19
St. Gotthard	46 34 n. 8 34 o. 21
St. Helena	15 30 z. 5 30 w. 1
St. Helena Baai	32 20 z. 18 0 o. 38
St. Helens	53 24 n. 2 45 w. 23
St. Häller	49 13 n. 2 5 w. 22
St. Hospice, Kaap	43 41 n. 7 20 o. 18
St. Hubert	51 40 n. 5 50 o. 16
St. Hubert	50 2 n. 5 22 o. 21
St. Imier	47 10 n. 7 0 o. 21
St. Ingbert	49 15 n. 7 18 o. 20
St. Ives	50 12 n. 5 28 w. 23
St. Jacobiparoehie	53 16 n. 5 36 o. 15
St. Jan	Krt. B 44
St. Jansbaai	Krt. B 44
St. Jansga	52 55 n. 5 50 o. 15
Sint-Janssteen	51 15 n. 4 1 o. 17
St. Jean	5 25 n. 54 5 w. 44
St. Johann	47 21 n. 13 14 o. 18
St. John	45 20 n. 66 2 w. 42
St. John Meer	48 35 n. 72 0 w. 40
St. John Riv.	47 10 n. 69 45 w. 40
St. Johns	47 25 n. 62 50 w. 41
St. Joost ten Noode	50 51 n. 4 23 o. 21
St. Jorisbaai	Krt. B 44
St. Joseph	39 45 n. 94 47 w. 42
St. Kilda	57 48 n. 8 36 w. 28
St. Kitts	17 30 n. 62 45 w. 40
St. Kruis	51 16 n. 3 27 o. 17
St. Kruis	Krt. B 44
St. Kruisbaai	Krt. B 44
St. Laurens	51 31 n. 9 34 o. 17
St. Laurens (R.)	44 30 n. 75 40 w. 42
St. Laurens Baai	48 30 n. 62 0 w. 40
St. Laurens Eil.	63 25 n. 170 0 w. 41
St. Laurens Str.	49 0 n. 68 0 w. 40
St. Laurent	5 31 n. 54 3 w. 44
St. Ló	49 8 n. 1 6 w. 22
St. Louis	47 38 n. 7 30 o. 20
St. Louis	38 40 n. 90 20 w. 42
St. Louis	16 0 n. 16 30 w. 39
St. Lucia Baal	4 0 n. 118 0 o. 37
St. Lucia Baal	28 28 z. 32 30 o. 39
St. Lucia Kaap	28 28 z. 32 30 o. 39
St. Lucia Meer	28 0 z. 32 30 o. 39
St. Maarten	52 46 n. 4 44 o. 14
St. Maartensdijk	51 33 n. 4 3 o. 17
St. Malo	48 40 n. 2 0 w. 22
St. Marie	17 0 z. 50 0 o. 39
St. Marie, Kaap	25 40 z. 45 0 o. 38
St. Martha	Krt. B 44
St. Marthabaai	Krt. B 44
St. Martin	18 2 n. 63 3 w. 41
St. Maurice	40 13 n. 7 0 o. 21
St. Michael	63 30 n. 102 0 w. 41
St. Michael, Baai v.	49 0 n. 2 10 w. 22
St. Michiel	48 55 n. 5 34 o. 22
St. Michiel	Krt. B 44
St. Michielbaai	Krt. B 44
St. Michielsgestel	51 37 n. 5 25 o. 16
St. Moriz	40 30 n. 9 50 o. 21
St. Nazaire	47 17 n. 2 12 w. 22
St. Nicolaas	Krt. B 44
St. Nicolaasbaai	Krt. D 44
St. Nicolaaspunt	5 55 z. 106 3 o. 34
St. Nikolaas	51 9 n. 4 8 o. 21
St. Nikolaasga	52 55 n. 5 43 o. 45
St. Odilshenberg	51 9 n. 6 0 o. 17
St. Oedenrode	51 33 n. 5 30 o. 16
St. Omer	50 45 n. 2 15 o. 22
St. Panorás	52 30 n. 4 47 o. 14

St. Paul	44 58 n. 03 2 w. 42
St. Paul (Eil.)	38 30 z. 77 0 o. 1
St. Paul (Eil.)	1 30 n. 30 0 w. 1
St. Peter Oort	49 30 n. 2 30 w. 23
St. Petersburg	59 55 n. 30 20 o. 25
St. Pierre	49 30 n. 2 30 w. 22
St. Pierre	46 40 n. 56 10 w. 41
St. Pieter	50 50 n. 5 41 o. 17
St. Pietersberg	50 50 n. 5 41 o. 17
St. Pönten	48 12 n. 15 39 o. 24
St. Quentin	49 52 n. 3 16 o. 22
St. Sophie	Bijk. 40
St. Sulpice	46 55 n. 6 34 o. 21
St. Thomas	18 25 n. 65 0 w. 41
St. Tronet	50 49 n. 5 11 o. 21
St. Tropez,	
Golfe de	43 20 n. 6 40 o. 18
St. Truiden	50 49 n. 5 11 o. 21
St. Ubes	38 32 n. 8 52 w. 27
St. Valery sur	
Somme	50 12 n. 1 40 o. 22
St. Vincent	27 20 n. 24 50 w. 39
St. Vincent	13 12 n. 61 11 w. 41
St. Vincent Golf	35 0 z. 138 0 o. 45
St. Vitb	50 15 n. 6 6 o. 21
St. Wolfgang See	47 45 n. 13 26 o. 18
Sintang	0 6 n. 111 34 o. 37
Sioet	27 10 n. 31 4 o. 39
Sion	46 15 n. 7 22 o. 21
Sioux City	42 36 n. 96 17 w. 42
Sioux Falls	48 32 n. 96 47 w. 42
Sip-Sang-Choethai	21 30 n. 103 30 o. 33
Sipaliwini Riv.	2 25 n. 56 43 w. 44
Siphnos	37 0 n. 24 45 o. 29
Sipintoe	3 19 n. 98 29 o. 36
Sipka Pas	42 46 n. 25 21 o. 29
Sipora, Str.	2 30 z. 99 50 o. 36
Sir Jansland	51 40 n. 4 0 o. 17
Sir Lowry	34 10 z. 19 1 o. 39
Sirakami, Kaap	41 22 n. 140 15 o. 32
Sisal	21 14 n. 90 3 w. 42
Sissek	45 29 n. 16 21 o. 24
Sisteron	44 13 n. 5 56 o. 18
Sitka	57 2 n. 135 20 w. 41
Sitoebondo	7 44 z. 114 1 o. 34
Sittard	51 0 n. 5 52 o. 17
Sitten	46 15 n. 7 22 o. 21
Sitter	47 30 n. 9 17 o. 21
Sitra, Meer	28 42 n. 27 0 o. 38
Siwah, Oasa	29 15 n. 25 20 o. 38
Siwas	39 32 n. 37 11 o. 30
Siza	31 42 n. 35 58 o. 30
Sja-si	30 15 n. 112 22 o. 32
Sjabatz	44 45 n. 19 40 o. 24
Sjahjahanpoer	27 46 n. 79 58 o. 32
Sjamabara Baai	32 35 n. 130 0 o. 32
Sjammar	29 0 n. 42 0 o. 31
Sjamo	44 0 n. 110 0 o. 30
Sjan-si	38 0 n. 112 0 o. 32
Sjan-Staten	21 0 n. 100 0 o. 32
Sjan-toeng	36 0 n. 118 0 o. 32
Sjang-hai	31 25 n. 121 30 o. 32
Sjantaboen	12 33 n. 102 9 o. 32
Sjantoeng	36 40 n. 120 0 o. 30
Sjao-hing	30 0 n. 120 40 o. 32
Sjatoel Arab	30 0 n. 45 10 o. 30
Sjikh Said	12 41 n. 43 21 o. 32
Sien-si	35 30 n. 108 30 o. 32
Sibam	16 0 n. 48 40 o. 32
Sjibin el Kanatir	30 19 n. 31 19 o. 38
Sjibin el Koem	30 33 n. 31 0 o. 38
Sjigatze	29 20 n. 88 40 o. 32
Sjikokoe	33 45 n. 133 30 o. 32
Sjeksna	59 45 n. 38 20 o. 25
Sjilka	53 0 n. 119 0 o. 30
Sjilloek	10 30 n. 31 45 o. 39
Sjillong	25 30 n. 91 59 o. 32
Sjilmisoe	35 0 n. 138 30 o. 32
Sjimonoseki	64 1 n. 131 2 o. 32
Sjimanj	37 5 n. 138 36 o. 32
Sjingeti	20 30 n. 12 0 w. 39
Sjiras	29 33 n. 52 36 o. 32
Sjirbin	31 11 n. 31 27 o. 38
Sjire	16 20 z. 35 20 o. 38
Sjirya, Kaap	41 25 n. 141 35 o. 32
Sjirava Meer	15 0 z. 35 50 o. 38
Sjisjkit	50 30 n. 96 0 o. 30
Sjitomir	50 16 n. 28 38 o. 25
Sjweloeitsj, Vulk.	56 30 n. 162 0 o. 30
Sjiwo, Kaap	33 32 n. 135 42 o. 32
Sjoa	9 40 n. 39 0 o. 39
Sjoesjter	32 7 n. 48 59 o. 32
Sjolapoer	17 40 n. 75 55 o. 32
Sjosjong	23 3 z. 26 46 o. 39
Sjot Dzjerid	33 40 n. 8 20 o. 38
Sjots, Hoogvl. der	35 0 n. 2 0 o. 5
Skagen	57 35 n. 10 35 o. 26
Skager Rak	57 30 n. 8 0 o. 26
Skagers Horn	57 43 n. 10 40 o. 26
Skagway	59 22 n. 135 10 w. 41
Skalanova	37 52 n. 27 20 o. 29
Skandinavisch	62 0 n. 12 0 o. 26
Skandinavisch	
Hoogl.	65 0 n. 15 0 o. 5
Skane	56 0 n. 13 20 o. 26
Skeena Riv.	54 30 n. 120 0 w. 40
Skelder Vik	56 25 n. 12 30 o. 26
Skellefte Elf	65 30 n. 19 0 o. 26
Skerki Bank	37 40 n. 10 40 o. 28
Skien	59 15 n. 9 30 o. 23
Skjaeggedsfos	Krt. VIII 7
Skjern Aa	56 0 n. 9 0 o. 26
Skodra	42 4 n. 19 28 o. 29
Sko:tari	41 0 n. 29 2 o. 29
Skoetari	42 4 n. 19 28 o. 29
Skoetari, Meer v.	42 12 n. 19 15 o. 29
Skopelos	39 6 n. 23 45 o. 29
Skopje	42 0 n. 21 31 o. 29
Skroes	3 0 z. 132 12 o. 33
Skudenaeshavn	59 10 n. 5 20 o. 26
Skye	57 20 n. 6 15 w. 23
Skyros	38 50 n. 24 32 o. 29
Slachtbaai	Krt. C 44
Slagharen	52 37 n. 6 34 o. 15
Slaney	52 36 n. 6 35 w. 23
Slangen Eil.	45 19 n. 30 18 o. 24
Slangen Riv.	48 20 n. 119 0 w. 20
Slano	Krt. X 7
Slaeng	8 2 z. 111 26 o. 34
Slaperdijk	52 1 n. 5 30 o. 14
Slatina	44 24 n. 24 21 o. 24
Slatoust	55 14 n. 59 41 o. 25
Slaven	8
Slavenkust	16 20 n. 3 0 o. 38

Slavonië	45 15 n. 18 30 o. 24
Slawi	6 59 z. 109 8 o. 34
Sleem	52 46 n. 6 48 o. 15
Sleeswijk	54 32 n. 9 31 o. 20
Sleeswijk (Ls.)	54 30 n. 9 10 o. 20
Sleeswijksch-Hol-	
steinsch Heuvel-	
land	54 30 n. 9 20 o. 19
Sleeswijksche Rug	Krt. I 7
Sleewijk	51 48 n. 4 58 o. 16
Slenaken	50 46 n. 5 52 o. 17
Sliedrecht	51 49 n. 4 47 o. 14
Slieve Donard	54 11 n. 5 56 w. 23
Slieve Bloom	
Mounis	53 5 n. 7 35 w. 23
Sligo	54 16 n. 8 29 w. 23
Sligo Baai	54 18 n. 8 45 w. 23
Slijkgat	51 52 n. 5 48 o. 16
Slijkgat	51 50 n. 3 55 o. 14
Slijklpaat	51 48 n. 4 10 o. 14
Slijkkerveen	51 53 n. 4 37 o. 14
Slinge	52 3 n. 6 30 o. 16
Slingerbeek	51 57 n. 6 22 o. 16
Slink	52 0 n. 6 42 o. 15
Sliven	53 22 n. 6 11 o. 16
Slochteren	42 41 n. 26 20 o. 29
Slootwijk	53 12 n. 6 47 o. 15
Sloten	5 52 n. 54 54 w. 44
Sloten	52 20 n. 4 48 o. 14
Sloterdijk	52 53 n. 5 38 o. 15
Sloter Meer	52 27 n. 4 51 o. 14
Slowaken	52 55 n. 5 37 o. 15
Slowenen	Bijk. 24
Sluiz	45 7 n. 15 35 o. 18
Sluis	51 18 n. 3 20 o. 17
Sluiskil	51 16 n. 3 47 o. 17
Slutseh	50 48 n. 27 15 o. 24
Slyne Head	53 24 n. 10 11 w. 23
Smaland	57 10 n. 14 0 o. 26
Smallingerland	53 6 n. 6 0 o. 15
Smederevo	44 37 n. 20 55 o. 24
Smeerenburg Baai	79 45 n. 12 0 o. 26
Smilde	52 56 n. 6 27 o. 15
Smilder Hoofd-	
vaart	52 44 n. 6 12 o. 15
Smith Str.	78 0 n. 75 0 w. 40
Smithfield	30 10 z. 26 30 o. 39
Smöten	63 25 n. 8 0 o. 26
Smoiensk	54 45 n. 32 2 o. 25
Smyrna	38 25 n. 27 10 o. 29
Smyrna, Golf v.	38 35 n. 26 45 o. 29
Snacell	54 15 n. 4 29 w. 23
Snake Riv.	43 0 n. 115 50 w. 42
Sneek	53 2 n. 5 39 o. 15
Sneeker Meer	53 2 n. 5 44 o. 15
Sneeuw Geb.	4 10 z. 137 0 o. 33
Sneeuwkop	32 33 z. 19 30 o. 39
Snehaetta	62 15 n. 9 40 o. 26
Snelie Körös	40 56 n. 21 6 o. 24
Snellerwaard	52 1 n. 4 56 o. 14
Snenut	59 8 n. 6 48 o. 26
Snowdon	53 4 n. 4 5 w. 23
Soasioe	0 42 n. 127 28 o. 33
Sobat	9 10 n. 33 30 o. 38
Sobral	3 30 z. 40 20 w. 43
Söderhamn	61 8 n. 17 0 o. 26
Söderköping	58 35 n. 16 20 o. 26
Soo-tsjou	28 50 n. 104 40 o. 32
Soo-tsjou	31 30 n. 120 30 o. 32
Soo-tsjou	39 40 n. 98 20 o. 32
Soeakin	19 11 n. 37 18 o. 39
Soebang	6 35 z. 107 46 o. 34
Soechona	60 0 n. 43 0 o. 25
Soedan-Negers	4 A
Soekaranda	3 37 n. 98 14 o. 36
Soekaboemi	6 55 z. 106 56 o. 34
Soekadana	5 5 z. 105 36 o. 36
Soekadana	1 13 z. 109 57 o. 37
Soekhoem	43 0 n. 41 0 o. 25
Soekor-djo	7 26 z. 109 18 o. 34
Soela Eil.	2 0 z. 195 0 o. 33
Soeliki	0 6 z. 100 27 o. 36
Soelina	45 9 n. 29 40 o. 24
Soeloe Eil.	6 0 n. 121 0 o. 33

Table with 2 columns: Location names (e.g., Sorotska, Sorpenta, Sosnowice) and numerical data (e.g., 64 34 N. 34 38 o. 25).

Table with 2 columns: Location names (e.g., Stade, Stads Kanaal, Stadskanaal) and numerical data (e.g., 53 88 N. 9 28 o. 20).

Table with 2 columns: Location names (e.g., Steynsburg, Steyr, Steyr (R.)) and numerical data (e.g., 31 20 z. 25 50 o. 39).

Table with 2 columns: Location names (e.g., Süd-Nord Kanal, Sudbury, Suderö) and numerical data (e.g., 52 42 N. 7 5 o. 15).

T.

Table with 2 columns: Location names (e.g., Ta-köe, Ta-kou, Ta-li) and numerical data (e.g., 39 0 N. 117 45 o. 32).

Table with 2 columns: Location names (e.g., Tai-nan, Tai-sjan, Tai-wan) and numerical data (e.g., 23 0 N. 120 10 o. 32).

Table with 2 columns: Location names (e.g., Taman, Tamarugal, Pampa de) and numerical data (e.g., 45 8 N. 36 45 o. 25).

Table with 2 columns: Location names (e.g., Tanaro, Tancarville, Tandjoeng) and numerical data (e.g., 44 50 N. 8 10 o. 28).

BLAD			BLAD			BLAD			BLAD		
Tandjoeng Mang-kalihah	0 57 N. 118 58 o.	37	Tayabas	14 10 N. 121 35 o.	33	Teyde, Pico de	28 25 N. 16 18 W.	38	Tjampalagian	8 29 Z. 119 9 o.	37
Tandjoeng Ngot-topoppo	0 8 N. 128 54 o.	33	Tebingtinggi	3 44 Z. 103 3 o.	36	Thaddeus Eil.	76 0 N. 144 0 o.	31	Tjaringin	6 21 Z. 105 50 o.	34
Tandjoeng Palpetoe	3 4 Z. 126 5 o.	33	Tebingtinggi	3 22 N. 99 7 o.	36	Thaingen	47 45 N. 8 44 o.	21	Tjempl, Baai v.	8 25 Z. 118 20 o.	33
Tandjoeng Pandan	2 45 Z. 107 40 o.	33	Tebos	3 30 N. 55 10 W.	44	Thanh-hoa	19 45 N. 105 40 o.	33	Tjepoe	7 10 Z. 111 35 o.	34
Tandjoeng Pasir	8 4 Z. 114 27 o.	33	Tebelos	42 40 N. 46 10 o.	25	Tharr Woestijn	29 0 N. 73 0 o.	30	Tjerkgaast	52 58 N. 5 40 o.	15
Tandjoeng Pedir	5 30 N. 95 53 o.	36	Tebtris	38 3 N. 46 8 o.	32	Tharsis	37 35 N. 7 7 W.	27	Tjeuke Meer	52 53 N. 5 47 o.	15
Tandjoeng Peka	3 50 Z. 126 47 o.	33	Techt	48 2 N. 7 10 o.	18	Thasos	40 40 N. 24 40 o.	29	Tjlamis	7 21 Z. 108 21 o.	34
Tandjoeng Pidië	5 30 N. 95 32 o.	36	Teddington	Bijk. 23		Thaya	48 50 N. 16 8 o.	24	Tjlandjoer	6 51 Z. 107 8 o.	34
Tandjoeng Poerwa	8 45 Z. 114 20 o.	34	Tees	54 35 N. 2 0 W.	23	Thayetmyo	19 15 N. 95 15 o.	32	Tjlasem	6 21 Z. 107 41 o.	34
Tandjoeng Poeting	3 31 Z. 111 50 o.	37	Teffé	3 30 Z. 64 40 W.	43	The Bottom	Krt. E 44		Tjibadak	6 51 Z. 106 47 o.	34
Tandjoeng Ringgit	8 52 Z. 116 36 o.	33	Tegal	6 54 Z. 109 8 o.	34	The Golden Gate	38 0 N. 122 30 W.	40	Tjibantam	6 10 Z. 106 5 o.	34
Tandjoeng Sambar	2 59 Z. 110 20 o.	37	Tegal (Ls.)	7 0 Z. 109 0 o.	34	The Needles	50 39 N. 1 36 W.	23	Tjibatoe	7 7 Z. 107 58 o.	34
Tandjoeng Sedano	7 50 Z. 114 29 o.	34	Tegalwaroe Landen	6 30 Z. 107 20 o.	34	The Snares	49 30 Z. 166 0 o.	4	Tjibeët	6 25 Z. 107 12 o.	34
Tandjoeng Selatan	4 12 Z. 114 40 o.	37	Tegelen	51 21 N. 6 8 o.	17	The Twelve Pins	59 30 N. 9 50 W.	23	Tjibeo	6 38 Z. 106 14 o.	34
Tandjoeng Siat	3 33 Z. 127 54 o.	33	Tegern See	47 43 N. 11 46 o.	18	The Weald	51 0 N. 0 10 W.	23	Tjibinong	6 28 Z. 106 54 o.	34
Tandjoeng St. Nicolaas	5 55 Z. 106 3 o.	34	Tegucgalpa	14 13 N. 87 30 W.	41	Thebe	38 20 N. 23 20 o.	29	Tjibodas	6 44 Z. 107 0 o.	34
Tandjoeng Sirik	2 46 N. 111 20 o.	37	Teheran	35 40 N. 51 27 o.	32	Thebe, Ruïne v.	25 44 N. 32 43 o.	39	Tjiboeni	7 15 Z. 107 2 o.	34
Tandjoeng Soesah	2 19 N. 101 4 o.	36	Tehuantepec	16 10 N. 95 19 W.	42	Theems	51 40 N. 1 40 W.	23	Tjibrang	6 27 Z. 106 18 o.	34
Tandjoeng Sopi	2 40 N. 128 32 o.	33	Tehuantepec, Golf v.	16 0 N. 95 0 W.	40	Theinni	28 25 N. 97 50 o.	33	Tjidjoelang	7 43 Z. 108 27 o.	34
Tandjoeng Tamiang	4 16 N. 98 15 o.	36	Tehuantepec, Isthmus v.	18 0 N. 95 0 W.	40	Theiss	47 30 N. 20 33 o.	24	Tjidjoelang (R.)	7 7 Z. 108 20 o.	34
Tandjoeng Tanah-merah	2 28 Z. 116 35 o.	37	Tejo	39 18 N. 8 37 W.	27	Therazna	5 50 Z. 42 50 W.	43	Tjidoerlan	6 30 Z. 106 30 o.	34
Tandjoeng Tana-loeroe	0 48 Z. 128 12 o.	33	Tekir Dagh	40 45 N. 27 10 o.	29	Thermen	Bijk. 18		Tjigoenoeng	7 8 Z. 108 47 o.	34
Tandjoeng Timor	3 7 Z. 130 35 o.	33	Tel Aviv	32 4 N. 39 45 o.	30	Thermia	37 25 N. 24 27 o.	29	Tjikadjan	7 20 Z. 107 48 o.	34
Tandjoeng Tjina	5 56 Z. 104 45 o.	36	Telandjang	5 20 Z. 102 10 o.	36	Thessalië	39 25 N. 22 20 o.	29	Tjikalingan	7 45 Z. 107 55 o.	34
Tandjoeng Toea	5 54 Z. 105 42 o.	34	Telegraaf-plateau	48 0 N. 40 0 W.	1	Thiele	46 44 N. 6 36 o.	21	Tjikalong wetan	6 44 Z. 107 27 o.	34
Tandjoengbalal	2 58 N. 99 44 o.	36	Telemark	59 30 N. 8 20 o.	26	Thierache	49 52 N. 3 40 o.	21	Tjikampek	6 25 Z. 107 27 o.	34
Tandjoengbalai	1 2 N. 103 26 o.	36	Tell	35 0 N. 2 30 W.	38	Thionville	49 23 N. 6 10 o.	22	Tjikandang	7 33 Z. 107 35 o.	34
Tandjoengboati	0 14 Z. 104 38 o.	36	Tell el Kebir	36 0 N. 1 30 W.	38	Thisted	56 58 N. 8 40 o.	26	Tjikande	6 2 Z. 106 22 o.	34
Tandjoengdjati	1 39 N. 102 0 o.	36	Tell Kanaal	30 33 N. 31 44 o.	38	Thoan-an	16 35 N. 117 35 o.	33	Tjikapoendoeng	6 58 Z. 107 38 o.	34
Tandjoengmarawa	3 30 N. 98 48 o.	36	Telloo Kanaal	52 28 N. 13 26 o.	19	Thompson	55 0 Z. 5 0 o.	4	Tjikaso	7 20 Z. 106 40 o.	34
Tandjoengpnang	0 55 N. 104 29 o.	36	Teloek Adang	1 45 Z. 116 25 o.	37	Thonon	46 22 N. 6 29 o.	21	Tjikaki	7 28 Z. 107 25 o.	34
Tandjoengpoera	3 56 N. 98 23 o.	36	Teloek Bantam	5 58 Z. 106 10 o.	34	Thorand	51 1 N. 13 34 o.	20	Tjikamaja	6 13 Z. 107 35 o.	34
Tandjoengprlok	6 6 Z. 106 53 o.	34	Teloek Broenei	5 5 N. 115 10 o.	37	Thorn	53 2 N. 18 36 o.	20	Tjikamaja (R.)	6 22 Z. 107 32 o.	34
Tandjoengradia	3 20 Z. 104 49 o.	36	Teloek Broenei	5 5 N. 115 10 o.	37	Thorshavn	62 1 N. 6 47 W.	26	Tjilatjat	7 45 Z. 109 2 o.	34
Tandjoengredde	2 8 N. 117 28 o.	37	Teloek dalem	0 35 N. 97 49 o.	36	Thouront	51 4 N. 3 6 o.	21	Tjiladoeg	6 56 Z. 108 42 o.	34
Tandjoengsari	6 54 Z. 107 50 o.	34	Teloek Darvel	4 50 N. 118 30 o.	37	Thracië	42 0 N. 26 0 o.	29	Tjilegon	6 1 Z. 106 2 o.	34
Tandjoengselor	2 46 N. 117 22 o.	37	Teloek Kloempan	3 0 Z. 116 10 o.	37	Three Points, Kaap	4 40 N. 2 8 W.	38	Tjiletoeh Baai	7 11 Z. 106 26 o.	34
Tandjoengselamat	3 50 N. 98 18 o.	36	Teloek Koemal	3 0 Z. 111 45 o.	37	Thun	46 45 N. 7 38 o.	21	Tjileuleu	7 58 Z. 106 45 o.	34
Tandjoengtiram	3 15 N. 99 32 o.	36	Teloek Lelawang	6 30 Z. 105 45 o.	34	Thuner Meer	46 42 N. 7 42 o.	21	Tjileunggir	6 28 Z. 106 56 o.	34
Tanaga	30 40 N. 131 0 o.	32	Teloek Nipa nipa	3 1 N. 99 44 o.	36	Thur	47 50 N. 7 5 o.	18	Tjilman	6 36 Z. 105 52 o.	34
Tanesroeft	21 40 N. 1 30 o.	38	Teloek Nipa nipa	4 0 Z. 122 40 o.	37	Thurgau	47 35 N. 8 48 o.	21	Tjilwoeng	6 20 Z. 106 51 o.	34
Tanette	4 30 Z. 119 38 o.	37	Teloek Pamoekan	2 35 Z. 116 30 o.	37	Thuringen	47 35 N. 9 5 o.	21	Tjiltoeng	6 50 Z. 108 10 o.	34
Tanga	5 6 Z. 39 5 o.	39	Teloek Rigi	8 20 Z. 114 42 o.	34	Thüringer Woud	50 40 N. 11 0 o.	20	Tjilosari	6 20 Z. 108 48 o.	34
Tanganika Meer	5 30 Z. 39 0 o.	38	Teloek Sampit	3 10 Z. 113 10 o.	37	Thüringsche Hoogvl.	51 10 N. 11 0 o.	19	Tjimahi	6 56 Z. 107 32 o.	34
Tanganika Terri-torium	5 0 Z. 35 0 o.	39	Teloeti, Baai v.	3 20 Z. 129 45 o.	33	Thurn Berg	54 14 N. 18 20 o.	19	Tjilmandiri	7 2 Z. 106 38 o.	34
Tanger	35 47 N. 5 51 W.	39	Telok Anson	4 4 N. 101 0 o.	33	Thursday Eil.	10 35 Z. 142 9 o.	45	Tjilmanoeck	6 40 Z. 108 13 o.	34
Tangerang	6 12 Z. 106 38 o.	34	Temangoeng	7 22 Z. 110 8 o.	34	Thurso	58 35 N. 3 32 W.	23	Tjilmedang	7 41 Z. 108 17 o.	34
Tancla Geb.	34 30 N. 92 30 o.	32	Teme	52 20 N. 2 40 W.	23	Thurso (R.)	58 18 N. 3 40 W.	23	Tjimpoë	3 25 Z. 120 23 o.	37
Tanlimbar Eil.	7 30 Z. 131 30 o.	33	Temesvár	45 46 N. 21 17 o.	24	Thyborön Kan.	46 42 N. 9 26 o.	21	Tjioedjoeng	6 15 Z. 106 18 o.	34
Tankenber	52 19 N. 6 57 o.	15	Temrohsehura	42 50 N. 47 20 o.	25	Tibboes	56 43 N. 8 10 o.	26	Tjioemas	6 11 Z. 105 50 o.	34
Tannoe Ola	50 20 N. 93 0 o.	30	Tempati Kreek	5 3 N. 54 39 W.	44	Tiber	41 46 N. 12 13 o.	28	Tjioenas	6 43 Z. 107 3 o.	34
Tannoe Toewa	52 0 N. 95 0 o.	32	Tempe	39 55 N. 22 35 o.	29	Tiberias	32 46 N. 35 31 o.	30	Tjioerage	6 15 Z. 107 27 o.	34
Tanta	30 48 N. 30 59 o.	38	Tempe Baai	78 25 N. 17 15 o.	26	Tiberias, Meer	32 50 N. 35 35 o.	30	Tjioepes	6 50 Z. 107 57 o.	34
Taonan	45 25 N. 112 30 o.	32	Tempe Meer	4 0 Z. 119 55 o.	37	Tibesti	20 20 N. 18 0 o.	39	Tjioetir	6 50 Z. 106 42 o.	34
Taormina	37 53 N. 15 20 o.	28	Tempeh	8 13 Z. 113 11 o.	34	Tibesti, Bergl. v.	20 0 N. 18 0 o.	38	Tjioenagara	6 20 Z. 107 50 o.	34
Tapah	4 13 N. 101 19 o.	33	Temsche	51 8 N. 4 12 o.	21	Tibet	33 0 N. 86 0 o.	32	Tjioesadane	6 22 Z. 106 39 o.	34
Tapah Eil.	2 6 N. 96 40 o.	36	Tenasserim	11 59 N. 99 0 o.	32	Tibet, Hoogl. v.	33 0 N. 86 0 o.	30	Tjioesade	7 23 Z. 107 10 o.	34
Tapaje Kreek	2 48 N. 55 40 W.	44	Tenasserim (Ls.)	15 0 N. 98 0 o.	33	Tibetanen	4 A		Tjioesakan	7 3 Z. 107 12 o.	34
Tapajos	6 30 Z. 57 30 W.	43	Tenboer	53 17 N. 6 41 o.	15	Tibetanen	4 A		Tjioesangroeng	7 3 Z. 108 30 o.	34
Tapaktoean	3 18 N. 97 10 o.	36	Tenedos	39 50 N. 26 0 o.	29	Tibet	33 0 N. 86 0 o.	30	Tjioesangkoeij	7 8 Z. 107 32 o.	34
Tapalang	2 51 Z. 118 54 o.	37	Teneriffa	28 20 N. 16 30 W.	39	Tiburon	29 0 N. 112 30 W.	42	Tjioesane	6 13 Z. 106 37 o.	34
Tapang	2 12 Z. 101 5 o.	36	Tenggarong	0 28 Z. 116 57 o.	37	Tichwin	59 86 N. 33 35 o.	25	Tjioesee	7 27 Z. 108 32 o.	34
Tapannahony Riv.	3 33 N. 55 0 W.	44	Tenggenger Geb.	7 55 Z. 113 0 o.	34	Ticino	45 20 N. 8 50 o.	28	Tjioesement	7 22 Z. 108 12 o.	34
Tapinnoeli, Baai v.	1 40 N. 98 40 o.	36	Tengri Khan	42 10 N. 80 0 o.	30	Tidjkdja	18 50 N. 11 29 W.	39	Tjioesandoei	7 22 Z. 108 30 o.	34
Tapiti	21 20 N. 74 40 o.	30	Tengri Khan	30 45 N. 90 45 o.	30	Tidoengsche Landen	3 30 N. 116 0 o.	37	Tjioesatarik	6 58 Z. 106 37 o.	34
Taparabon	40 54 N. 39 42 o.	30	Tengri Nor	47 31 N. 13 15 o.	18	Tiefenkasten	46 39 N. 9 35 o.	21	Tjioesaroem	6 0 Z. 107 6 o.	34
Taparabulus	34 20 N. 85 45 o.	30	Tennessee	35 45 N. 87 0 W.	42	Tiel	51 52 N. 5 26 o.	16	Tjioesatjilangk	6 59 Z. 107 50 o.	34
Tapas	46 46 N. 10 16 o.	21	Tennessee Riv.	35 0 N. 88 0 W.	40	Tiel	51 52 N. 5 26 o.	16	Tjioesatjilang	7 6 Z. 107 28 o.	34
Tapatakboeloh	0 26 N. 101 27 o.	36	Tent Peak	60 40 N. 127 15 W.	40	Tiel	51 52 N. 5 26 o.	16	Tjioesatjilang (R.)	7 8 Z. 107 26 o.	34
Tapaga-tai	47 30 N. 84 0 o.	30	Tepa	7 50 Z. 129 40 o.	33	Tien Graad Kan.	10 0 N. 93 0 o.	30	Tjioesatjilang	7 45 Z. 108 7 o.	34
Tapbes	43 12 N. 0 8 o.	22	Tepelberg	Bijk. 12		Tien-sjan	42 30 N. 80 0 o.	30	Tjioesatjilang Geb.	4 40 N. 96 45 o.	36
Taree	31 53 Z. 152 28 o.	45	Tepie	21 30 N. 104 45 W.	42	Tien-tsin	39 5 N. 117 5 o.	32	Tjioesaroep	3 25 Z. 102 30 o.	36
Tarentaise	45 30 N. 6 40 o.	18	Tepic (Ls.)	22 0 N. 105 0 W.	42	Tiendeveen	52 44 N. 6 22 o.	15	Tjioesatjilang	6 54 Z. 109 32 o.	34
Tarente	40 30 N. 17 14 o.	28	Teplitz	50 39 N. 13 50 o.	24	Tienemeten	51 44 N. 4 20 o.	14	Tjioesatjilang	53 1 N. 6 17 o.	15
Tarente, Golf v.	40 0 N. 17 0 o.	28	Ter	42 0 N. 2 32 o.	27	Tienhoven	51 57 N. 4 58 o.	14	Tjioesatjilang	53 9 N. 5 33 o.	15
Tarifa	36 2 N. 5 36 W.	27	Ter Aar	52 10 N. 4 40 o.	14	Tienhoven	52 10 N. 5 5 o.	14	Tjioesatjilang	53 14 N. 5 32 o.	15
Tarik	7 29 Z. 112 34 o.	34	Ter Apel	52 53 N. 7 4 o.	15	Tierra de Barros	38 40 N. 6 30 W.	27	Tjioesatjilang	19 18 N. 98 20 W.	42
Tarim	40 40 N. 83 0 o.	30	Ter Apelkanaal	52 54 N. 7 3 o.	15	Tierra de Campos	42 0 N. 5 0 W.	27	Tjioesatjilang	2 50 N. 98 40 W.	36
Tarim Bekken	39 50 N. 85 0 o.	30	Ter Kaplester Poel	53 1 N. 5 46 o.	15	Tietar	40 0 N. 5 36 W.	27	Tjioesatjilang	11 13 N. 80 34 W.	41

BLAD	
Toewoemba	27 31 z. 151 53 o. 45
Toggenburg	47 20 n. 9 5 o. 21
Togian Eil.	0 20 z. 122 0 o. 37
Togo	7 40 n. 1 0 o. 39
Tokaj	48 6 n. 21 23 o. 24
Tokat	40 15 n. 36 33 o. 30
Tokelaoe Eil.	9 0 z. 172 0 w. 45
Tokio	35 43 n. 139 45 o. 32
Tokoessjima	34 6 n. 134 35 o. 32
Tolbert	53 10 n. 6 19 o. 15
Toledo	39 52 n. 4 1 w. 27
Toledo	41 40 n. 83 31 w. 42
Tolen	51 31 n. 4 11 o. 17
Tolen (Eil.)	51 33 n. 4 6 o. 17
Toli Toli	1 1 n. 120 48 o. 37
Töll-pos-is	63 58 n. 59 2 o. 25
Tolmein	46 12 n. 13 41 o. 28
Tolmezzo	46 25 n. 13 0 o. 28
Tolo, Golf v.	2 30 z. 122 30 o. 37
Toluca	19 15 n. 99 48 w. 42
Tölz	47 47 n. 11 35 o. 30
Tom	55 25 n. 86 0 o. 32
Tomaszow	50 30 n. 23 19 o. 24
Tomini	0 33 n. 120 35 o. 37
Tomini, Golf v.	0 0 121 0 o. 37
Tomoribaai	2 5 z. 121 35 o. 37
Tómos Pas	45 32 n. 25 34 o. 24
Ton	49 35 n. 5 35 o. 21
Ton-kin	22 0 n. 105 0 o. 32
Ton-kin, Golf v.	20 0 n. 108 0 o. 30
Tonale, Passo de	46 17 n. 10 37 o. 18
Tonberg	52 0 n. 5 56 o. 16
Tondano	1 19 n. 124 54 o. 37
Tondern	54 58 n. 8 51 o. 26
Tone	35 56 n. 140 0 o. 32
Tonga Eil.	19 40 z. 174 40 w. 45
Tonga-trog	20 0 z. 172 0 w. 1
Tongalaboe	21 12 z. 175 10 w. 46
Tongaland	27 10 z. 32 50 o. 39
Tongarewa	9 0 z. 153 2 w. 45
Tongariro	39 5 z. 175 39 o. 45
Tonghe	51 26 n. 5 32 o. 16
Tongheep	51 20 n. 5 31 o. 16
Tongerén	50 47 n. 5 28 o. 21
Tongres	50 47 n. 5 28 o. 21
Tonle sap	13 0 n. 104 0 o. 33
Tönning	54 20 n. 8 55 o. 26
Tönsberg	50 20 n. 10 23 o. 20
Tönspeka	39 0 n. 95 45 w. 42
Tophane	Bijk. 29
Topolya	49 0 n. 21 30 o. 24
Topsjin	40 42 n. 22 44 o. 29
Torell Land	77 15 n. 16 0 o. 26
Torenberg	52 13 n. 5 50 o. 16
Torgau	51 33 n. 12 59 o. 20
Torhout	51 4 n. 3 6 o. 21
Toriboeloe	0 17 z. 120 1 o. 37
Toriñana, Kaap	43 4 n. 9 20 w. 27
Tormes	41 10 n. 6 4 w. 27
Torn	51 10 n. 5 50 o. 17
Torne Elf	67 50 n. 20 40 o. 26
Torne Träsk	68 20 n. 19 15 o. 26
Tornea	65 50 n. 24 10 o. 26
Toroén	53 2 n. 18 36 o. 20
Toronto	43 40 n. 79 25 w. 42
Torquay	50 27 n. 3 30 w. 23
Torre	46 8 n. 13 18 o. 18
Torre Annunziata	40 45 n. 14 27 o. 28
Torre del Corredo	43 8 n. 5 4 w. 27
Torre del Greco	40 47 n. 14 22 o. 28
Torre del Meer	31 0 z. 137 45 o. 45
Torres Str.	10 0 z. 142 0 o. 45
Torre Vieja	37 59 n. 0 40 w. 27
Tortosa	40 49 n. 0 33 o. 27
Tortosa, Kaap	40 43 n. 0 55 o. 27
Tortugas	24 40 n. 82 50 w. 42
Tory	55 16 n. 8 13 w. 23
Tosari	7 55 z. 112 56 o. 34
Toscane	43 25 n. 11 0 o. 28

BLAD	
Töss	47 28 n. 8 47 o. 21
Totness	5 52 n. 56 21 w. 44
Totoya	19 0 z. 178 0 o. 45
Tottenham	Bijk. 23
Toul	48 39 n. 5 56 o. 22
Toulon	43 5 n. 5 57 o. 22
Toulouse	43 85 n. 1 26 o. 22
Touraine	47 16 n. 0 35 o. 22
Tourane	16 0 n. 108 10 o. 32
Toureaing	50 46 n. 3 12 o. 22
Tournal	50 37 n. 3 23 o. 21
Tours	47 24 n. 0 41 o. 22
Townsville	19 17 z. 146 48 o. 45
Towoeti Meer	2 50 z. 121 30 o. 37
Toyama	36 44 n. 137 20 o. 32
Toyama Baai	37 0 n. 137 30 o. 32
Toza Baai	33 0 n. 133 40 o. 32
Trafalgar, Kaap	36 10 n. 6 2 w. 27
Traisen	48 3 n. 15 37 o. 18
Trajanus, Poort v.	42 23 n. 23 58 o. 29
Trakennen	54 33 n. 22 20 o. 20
Tralee	52 16 n. 9 45 w. 23
Tralee Baai	52 16 n. 9 56 w. 23
Tran-ninh	19 0 n. 103 0 o. 32
Trang	7 32 n. 99 36 o. 33
Trani	41 20 n. 16 23 o. 28
Trans-Baikalië	54 0 n. 112 0 o. 31
Trans-Himalaja	31 0 n. 84 0 o. 30
Trans-Jordanie	31 0 n. 36 30 o. 32
Transylvanische Alpen	45 25 n. 25 0 o. 24
Transvaal	24 30 z. 30 0 o. 39
Trapani	38 2 n. 12 33 o. 28
Travnik	44 8 n. 17 44 o. 24
Trawas	7 40 z. 112 36 o. 34
Traz os Montes	41 30 n. 7 0 w. 27
Trebbeia	44 46 n. 9 24 o. 28
Trebbin	50 58 n. 5 57 o. 17
Trebinje	42 41 n. 18 20 o. 24
Trebizonde	40 54 n. 39 42 o. 30
Trechter	7 11 z. 112 50 o. 34
Trelleberg	55 20 n. 13 10 o. 26
Tremiti Eil.	42 7 n. 15 26 o. 28
Trenggalek	8 5 z. 111 42 o. 34
Trengganoe	5 10 n. 102 20 o. 33
Trent	53 20 n. 0 44 w. 23
Trente	46 6 n. 11 6 o. 28
Trentino	46 37 n. 11 0 o. 28
Trenton	40 15 n. 74 45 w. 42
Tres Foreas, Kaap	35 26 n. 2 59 w. 27
Tres Puntas, Kaap	47 10 z. 65 50 w. 43
Tresa	45 59 n. 8 47 o. 21
Treviso	45 42 n. 12 14 o. 28
Triburg	48 11 n. 8 11 o. 20
Trichinopoli	10 50 n. 78 45 o. 32
Tricht	51 53 n. 5 17 o. 16
Trier	49 45 n. 6 36 o. 20
Trüst	45 40 n. 13 45 o. 23
Triëstiner Karst	Bijk. 24
Triglav	46 20 n. 13 55 o. 24
Trikkala	39 32 n. 21 47 o. 29
Trincomali	8 36 n. 81 15 o. 32
Trinidad	21 42 n. 80 0 w. 42
Trinidad	14 35 z. 65 0 w. 43
Trinidad (Eil.)	10 25 n. 61 15 w. 41
Trinil	7 22 z. 111 25 o. 34
Trinity	48 35 n. 53 30 w. 41
Trio Indlanen	2 50 n. 55 20 w. 44
Tripoli	34 20 n. 35 45 o. 32
Tripolis	32 50 n. 13 10 o. 39

BLAD	
Tripolis	37 30 n. 22 24 o. 29
Trisanna	47 0 n. 10 16 o. 21
Tristan da Cunha	37 0 z. 13 0 w. 1
Triton Baai	3 50 z. 134 5 o. 33
Trnovo	43 6 n. 25 42 o. 29
Troek	7 30 n. 152 0 o. 45
Troemon	2 51 n. 97 38 o. 36
Troesan	4 36 z. 105 34 o. 36
Troglav	43 53 n. 16 40 o. 24
Troitsk	54 8 n. 61 50 o. 32
Troje	39 57 n. 26 17 o. 29
Troihätta	58 15 n. 12 20 o. 26
Trombetas	0 0 56 35 w. 43
Tromsö	69 40 n. 18 40 o. 26
Tromsö (Ls.)	69 0 n. 20 0 o. 26
Trondhjem	63 25 n. 10 20 o. 26
Trondhjem (Ls.)	63 50 n. 11 0 o. 26
Trong	8 20 z. 123 12 o. 33
Tronto	42 53 n. 13 42 o. 28
Troppau	49 59 n. 17 56 o. 24
Trouville	49 23 n. 0 5 o. 22
Trouwers Eil.	6 57 z. 105 48 o. 34
Troy	42 47 n. 73 45 w. 42
Troyes	48 17 n. 4 6 o. 22
Trucee Pass	39 30 n. 120 5 w. 40
Truere	44 52 n. 2 46 o. 22
Trujillo	39 29 n. 5 55 w. 27
Trujillo	8 0 z. 79 5 w. 43
Truro	50 16 n. 5 3 w. 23
Tsaad Meer	13 30 n. 13 30 o. 38
Tsaad Territorium	15 0 n. 17 0 o. 39
Tsaidam	37 0 n. 94 0 o. 32
Tsaritsyn	43 34 n. 44 28 o. 25
Tsarskoje Selo	59 40 n. 30 28 o. 25
Tschanak	40 3 n. 26 27 o. 31
Tschelokssary	56 3 n. 47 10 o. 25
Tschingelhorn	Bijk. 18
Tseljabinsk	55 10 n. 61 3 o. 32
Tsi-nan	36 50 n. 117 5 o. 32
Tsin-ling-sjan	33 30 n. 107 0 o. 30
Tsin-wang-tau	40 0 n. 119 25 o. 32
Tsing-tau	36 0 n. 120 22 o. 32
Tsitsikhar	47 20 n. 124 0 o. 32
Tsitsobohina	19 40 z. 44 30 o. 38
Tsjaba	12 28 n. 10 0 o. 38
Tsjagos Archipel	5 20 z. 72 20 o. 30
Tsjagos Rug	5 0 z. 75 0 o. 1
Tsjambal	24 40 n. 75 40 o. 30
Tsjang-sja	28 30 n. 112 40 o. 32
Tsjang-tsjou	24 30 n. 117 40 o. 32
Tsjiapajew	47 4 n. 51 47 o. 25
Tsjardsjoei	39 0 n. 63 15 o. 32
Tsjari	11 0 n. 15 50 o. 38
Tsjie-Kiang	28 30 n. 120 0 o. 32
Tsjeboksary	25 A
Tsjeechen	Bijk. 24
Tsjecho-Slowakije	49 0 n. 18 0 o. 24
Tsjeljabinsk	55 26 n. 61 28 o. 25
Tsjeljoeskin, Kaap	77 40 n. 104 0 o. 30
Tsjeng-toe	31 0 n. 104 10 o. 32
Tsjeremissen	25 A
Tsjerlat el Kebi	32 0 n. 35 32 o. 30
Tsjerkessen	Bijk. 29
Tsjerkessen (Auton. Geb.)	25 A
Tsjerna	41 10 n. 21 44 o. 24
Tsjernigow	51 30 n. 31 12 o. 25
Tsjerra Poendsji	25 14 n. 91 48 o. 32
Tsjerski Geb.	67 30 n. 140 0 o. 31
Tsjertsjen	38 5 n. 85 30 o. 32
Tsjertsjen darja	38 5 n. 85 30 o. 32
Tsjeskaja Baai	67 30 n. 47 0 o. 25
Tsjetsjen	25 A
Tsji-foe	37 30 n. 121 0 o. 32
Tsji-li	41 0 n. 117 0 o. 32
Tsji-li, Golf v.	38 30 n. 118 30 o. 32
Tsji-moel-po	37 10 n. 126 55 o. 32
Tsji-nam-po	38 50 n. 125 20 o. 32

BLAD	
Tsjiamdo	31 10 n. 97 35 o. 32
Tsjim	56 0 n. 69 30 o. 31
Tsjing-kiang	32 20 n. 119 45 o. 32
Tsjinomaki	38 30 n. 141 20 o. 32
Tsjintsjou	41 0 n. 121 0 o. 32
Tsjiokai	39 10 n. 140 5 o. 32
Tsjita	52 0 n. 113 35 o. 32
Tsjitral	36 30 n. 72 30 o. 32
Tsjitsikhar	47 0 n. 124 0 o. 31
Tsjivril	38 15 n. 29 46 o. 29
Tsjioe	44 50 n. 71 30 o. 30
Tsjioe-san Eil.	30 0 n. 122 5 o. 32
Tsjioeapa	0 20 z. 21 35 o. 38
Tsjioedshoje	58 30 n. 27 30 o. 25
Tsjioeng-king	29 35 n. 106 40 o. 32
Tsjioesowaja	58 0 n. 58 48 o. 25
Tsjioesowazen	8
Tsjioewazië	25 A
Tsjioerok	40 45 n. 40 30 o. 30
Tsjosen	36 30 n. 127 30 o. 32
Tsoe	34 30 n. 129 25 o. 32
Tsoegar Str.	41 40 n. 140 50 o. 32
Tsoeroga	35 39 n. 136 5 o. 32
Tsoerogaoka	38 14 n. 139 40 o. 32
Tsumeb	19 0 z. 17 45 o. 39
Tubbergen	52 24 n. 6 47 o. 15
Tübingen	48 33 n. 9 4 o. 20
Tuchler Heide	53 40 n. 18 0 o. 19
Tucson	32 15 n. 110 52 w. 42
Tucuman	26 50 z. 65 20 w. 43
Tudela	42 3 n. 1 36 w. 27
Tugelarivier	20 20 z. 31 35 o. 38
Tuguegardo	17 40 n. 121 40 o. 33
Tulear	32 25 z. 44 0 o. 39
Tull	21 50 z. 29 10 o. 39
Tull	51 58 n. 5 10 o. 14
Tulle	45 16 n. 1 46 o. 22
Tulln	48 19 n. 16 1 o. 24
Tulsa	36 14 n. 96 13 w. 42
Tummo	22 50 n. 14 20 o. 39
Tummo Geb.	23 0 n. 12 0 o. 38
Tunis	36 47 n. 10 10 o. 39
Tunis, Golf v.	37 0 n. 10 30 o. 28
Turijn	45 5 n. 7 42 o. 28
Turkije	39 0 n. 34 0 o. 31
Turku	40 30 n. 22 16 o. 25
Turneffe Eil.	17 25 n. 87 55 w. 42
Turnhout	51 21 n. 4 57 o. 21
Turnu Severin	44 38 n. 22 40 o. 24
Turquino, Pico	19 59 n. 76 45 w. 42
Turtmann	Bijk. 18
Tusearora-trog	43 0 n. 150 0 o. 1
Tuskegee	32 25 n. 85 42 w. 42
Tutuan	35 36 n. 5 24 w. 27
Tuxtla	16 43 n. 93 5 w. 42
Tuxtla, Vulkano de	18 24 n. 95 19 w. 42
Tuy	42 3 n. 8 38 w. 27
Tuz Göi	38 35 n. 33 30 o. 30
Tweed	55 39 n. 2 22 w. 23
Tweede Ekslooërmond	52 55 n. 6 58 o. 15
Tweede Valtermond	52 51 n. 6 55 o. 15
Tweewegen	52 50 n. 5 51 o. 14
Twelloo	52 13 n. 6 7 o. 16
Twente	52 18 n. 6 44 o. 15
Twer	56 52 n. 35 40 o. 25
Twertsa	56 56 n. 35 0 o. 25
Twickenham	Bijk. 23
Twikkelsche Vaart	52 17 n. 6 38 o. 15
Twisk	32 44 n. 5 3 o. 14
Twizel	33 14 n. 6 5 o. 15
Two Harbors	47 2 n. 91 40 w. 42
Tyne	54 58 n. 2 0 w. 23
Tynemouth	55 1 n. 1 25 w. 23
Tyree	56 28 n. 6 54 w. 23
Tyri Fjord	60 5 n. 10 10 o. 26
Tyrrheense Zee	40 0 n. 12 0 o. 28
Tyrus	33 17 n. 35 12 o. 30
Tysnäs	Krt. VIII 7

U.

Uaupes	0 40 n. 69 20 w. 43
Ubaye	44 28 n. 6 20 o. 18
Ubergen	51 50 n. 5 54 o. 16
Uberaba	19 30 z. 48 5 w. 43
Überlingen	47 48 n. 9 10 o. 20
Überlinger Meer	47 47 n. 9 6 o. 21
Ucayali	6 0 z. 75 0 w. 43
Ucele	50 49 n. 4 20 o. 21
Ucker	53 32 n. 14 0 o. 19
Uddel	Bijk. 12
Uddelermeer	52 14 n. 5 46 o. 16
Uden	51 39 n. 5 37 o. 16
Udenhout	51 36 n. 5 10 o. 16
Udevalia	58 20 n. 11 55 o. 26
Udine	46 5 n. 13 14 o. 28
Udom	51 40 n. 8 14 o. 17
Uelzen	52 59 n. 10 33 o. 20
Uesküb	42 0 n. 21 31 o. 29
Uetli Berg	47 21 n. 8 28 o. 21
Ugliano	Krt. X 7
Uilenpol	51 49 n. 5 55 o. 16
Uintah Mounts	40 40 n. 110 45 w. 42
Uitenhage	33 45 z. 25 25 o. 39
Utigeest	52 31 n. 4 43 o. 14
Uithoorn	52 14 n. 4 50 o. 14
Uithulzen	53 24 n. 6 40 o. 15
Uithulzer Wad	53 23 n. 6 40 o. 15
Uithulzermieden	53 24 n. 6 42 o. 15

Uitwateringskan.	52 5 n. 4 15 o. 14
Ujoidek	45 16 n. 19 47 o. 24
Ukkel	50 49 n. 4 20 o. 21
Ulea	64 50 n. 26 0 o. 25
Ulea Meer	64 20 n. 27 30 o. 26
Uleaborg	65 0 n. 25 32 o. 26
Ulestraten	50 55 n. 5 47 o. 17
Ulft	51 53 n. 6 23 o. 16
Ulla	42 44 n. 8 26 w. 27
Ullerberg	52 17 n. 6 41 o. 16
Ulm	48 25 n. 9 59 o.

V.

Table listing geographical locations under 'VAA' with columns for location name and coordinates (e.g., Vaagö, Vaal, Vaals).

Table listing geographical locations under 'V' with columns for location name and coordinates (e.g., Veenhuizen, Veerhout, Veerhuis).

Table listing geographical locations under 'V' with columns for location name and coordinates (e.g., Vicenza, Vieh, Viechy, Vielsburg).

Table listing geographical locations under 'V' with columns for location name and coordinates (e.g., Vivero, Vizagapatam, Vizcaya, Vlaamsche Banken).

W.

Table listing geographical locations under 'W' with columns for location name and coordinates (e.g., Waadt, Waag, Waagat, Waal).

Table listing geographical locations under 'W' with columns for location name and coordinates (e.g., Wadi Halfa, Wadi Melk, Wadi er Roemma).

Table listing geographical locations under 'W' with columns for location name and coordinates (e.g., Wakoea Steppe, Walachen, Walachlje, Walchen Zee).

Table listing geographical locations under 'W' with columns for location name and coordinates (e.g., Wamel, Wan, Wan Meer, Wandsbeck).

			BLAD
Warnsveld	52 8 N.	6 14 O.	16
Waroe	3 26 Z.	130 38 O.	33
Waroe Baai	3 20 Z.	130 40 O.	33
Warrege	29 0 Z.	145 30 O.	45
Warren's Peak	44 25 N.	104 20 W.	42
Warrington	53 23 N.	2 35 W.	23
Warmnambool	38 19 Z.	142 30 O.	45
Warschau	52 16 N.	21 0 O.	25
Wartena	53 8 N.	5 52 O.	15
Warthe	52 37 N.	14 47 O.	19
Warwick	52 17 N.	1 37 W.	23
Warszawa	52 16 N.	21 0 O.	25
Wasa	63 6 N.	21 50 O.	25
Wasen	46 43 N.	8 36 O.	21
Wash Baai	52 55 N.	0 15 O.	23
Washington	39 0 N.	77 0 W.	42
Washington (Ls.)	47 0 N.	120 30 W.	42
Washington Eil.	4 42 N.	160 25 W.	45
Washington Kaap	83 45 N.	38 0 W.	40
Wasjka	64 15 N.	46 45 O.	25
Wasmes	50 25 N.	3 50 O.	21
Waspik	51 40 N.	4 59 O.	16
Wassenaar	52 8 N.	4 24 O.	14
Wassenberg	51 6 N.	6 10 O.	17
Wasserbillig	49 43 N.	6 30 O.	37
Watampone	4 34 Z.	120 20 O.	37
Watansoppeng	4 21 Z.	119 55 O.	37
Waterberg	52 8 N.	5 52 O.	16
Waterbury	41 33 N.	78 8 W.	41
Waterford	52 14 N.	7 6 W.	23
Watergraafsmeer	52 20 N.	4 56 O.	14
Watergraafsmeer (Polder)	52 20 N.	4 56 O.	14
Wateringen	52 1 N.	4 17 O.	14
Waterland	52 25 N.	4 58 O.	14
Waterlandkerkje	51 20 N.	3 28 O.	17
Waterloo	50 43 N.	4 23 O.	21
Waterschei	50 59 N.	5 30 O.	21
Watertown	43 55 N.	75 58 W.	41
Waterval	25 33 Z.	28 28 O.	39
Wates	7 52 Z.	110 8 O.	34
Wates	7 55 Z.	112 8 O.	34
Watoebela Eil.	4 45 Z.	131 50 O.	33
Watting	24 0 N.	74 32 W.	42
Watum, Bocht v.	53 22 N.	6 53 O.	15
Watzmann	47 34 N.	12 40 O.	24
Waver	52 14 N.	4 53 O.	14
Waver	50 43 N.	4 37 O.	21
Waverveen	52 13 N.	4 54 O.	14
Wavre	50 55 N.	6 30 O.	17
Waubach	1 20 N.	44 10 O.	38
Webi	0 19 N.	127 52 O.	33
Weda	0 15 N.	128 10 O.	33
Weda, Baai v.	53 4 N.	7 4 O.	15
Wedde	52 0 Z.	61 0 W.	43
Weddell Eil.	72 0 Z.	50 0 W.	1
Weddell Zee	72 0 Z.	6 24 O.	15
Wee	51 57 N.	6 11 O.	16
Weel	51 24 N.	5 10 O.	16
Weelde	48 13 N.	16 25 O.	24
Weenen	28 55 Z.	30 8 O.	39
Weener	53 14 N.	7 18 O.	20
Weener Woud	48 10 N.	16 0 O.	24
Weerd	51 18 N.	5 42 O.	17
Weerdinge	52 49 N.	6 54 O.	15
Weerdingermoud	52 52 N.	7 10 O.	15
Weerijis	51 30 N.	4 45 O.	16
Weerselo	52 21 N.	6 51 O.	15
Weosp	52 18 N.	5 30 O.	14
Weesper Karspel	52 17 N.	5 0 O.	14
Wei-hai-wei	37 30 N.	122 0 O.	32
Wei-ho	34 25 N.	106 0 O.	30
Weichselmünde	54 23 N.	18 43 O.	20
Weide-Oever	50 0 N.	45 50 O.	25
Weidum	53 8 N.	5 44 O.	15
Weimar	50 58 N.	11 18 O.	20
Weisse Spitze	46 53 N.	12 22 O.	18
Weissenstein	50 24 N.	6 24 O.	21
Weissenstein	47 9 N.	7 28 O.	21
Weishorn	46 7 N.	7 42 O.	21
Welahan	6 47 Z.	110 42 O.	34
Weleri	6 53 Z.	110 50 O.	34
Welkaja	56 50 N.	28 40 O.	25
Welki Oestjoeg	60 47 N.	46 8 O.	25
Welkomstbaai	6 42 Z.	106 27 O.	34
Welland	52 38 N.	0 30 W.	23
Welland Kanaal	43 0 N.	79 18 W.	42
Welliesley, Prov.	5 30 N.	101 0 O.	32
Wellington	41 15 Z.	174 46 O.	45
Wellington Eil.	49 20 Z.	75 0 W.	43
Welplaat	51 52 N.	4 19 O.	14
Wels	48 10 N.	14 10 O.	18
Welseher Belchen	47 50 N.	6 50 O.	19
Welsford, Kaap	65 30 N.	84 30 W.	40
Welsum	52 19 N.	6 5 O.	15
Weltvreden	6 10 Z.	106 5 O.	34
Wembley		Bijk. 23	
Wemoldinge	51 30 N.	3 57 O.	17
Wen-tsjou	28 0 N.	120 30 O.	32
Wenden			8
Wepener	29 45 Z.	27 7 O.	39
Werchojansk	67 0 N.	134 0 O.	31
Werchojansk, Gob. v.	64 30 N.	135 0 O.	30
Werder	54 5 N.	19 0 O.	19
Werkendam	51 48 N.	4 56 O.	16
Werkhoven	52 1 N.	5 15 O.	14
Werra	51 23 N.	9 48 O.	19
Wertaach	48 10 N.	10 40 O.	19
Werth	51 48 N.	6 31 O.	16
Werveck	50 47 N.	3 30 O.	21
Wervershoof	52 43 N.	5 9 O.	14
Wesen	47 8 N.	9 5 O.	21
Wesermünde	53 33 N.	8 35 O.	20
Wessel Eil.	11 30 Z.	136 20 O.	33
Wessel Kaap	10 55 Z.	136 45 O.	33
Wessem	51 10 N.	5 53 O.	17

			BLAD
West-Afrikaansche			
Geul	6 0 Z.	0 0	1
West-Anambas	3 0 N.	105 40 O.	33
West-Antarktis	66 30 Z.	62 0 W	1
West-Atlantische			
Geul	20 0 N.	57 0 W.	1
West-Australië	26 0 Z.	124 0 O.	45
West-Baai		Bijk. 40	
West-Beskidde	49 30 N.	19 0 O.	24
West-Bromwich	52 32 N.	1 59 W.	23
West-Dal Elf	61 15 N.	13 20 O.	26
West-Friesland	52 42 N.	4 55 O.	14
West-Ghats	15 0 N.	74 30 O.	30
West-Java	6 45 Z.	107 0 O.	34
West-Land	78 0 N.	17 0 O.	31
West-Madoera	7 0 Z.	113 10 O.	34
West-Priangan	7 0 Z.	107 15 O.	34
West-Pruisen	53 25 N.	17 0 O.	20
West-Quarken	63 45 N.	20 50 O.	26
West-Slaven			8
West-Soedan	13 0 N.	6 0 W.	38
West-Toerkestan	42 0 N.	66 0 O.	32
West-Toerkestan, Laagvlakte v.	42 0 N.	61 0 O.	30
West-Vaagö	68 15 N.	14 0 O.	26
West-Virginia	38 30 N.	80 30 W.	42
West-Vlaanderen	51 0 N.	3 0 O.	21
West-Vlieland		Bijk. 14	
Westbroek	52 9 N.	5 70 O.	14
Westdongeradeel	53 23 N.	5 59 O.	15
Westdorpe	51 14 N.	3 47 O.	17
Westeinder Plas	52 14 N.	4 44 O.	14
Westelijk Kanaal	34 50 N.	129 30 O.	32
Westelijke Cordilera	5 0 N.	77 0 W.	40
Westelijke			
Euphraat	39 40 N.	38 45 O.	30
Westelijke Manytsj	47 20 N.	40 55 O.	25
Wester-Eil.	58 0 N.	7 0 W.	23
Wester-Schelde	51 25 N.	3 57 O.	17
Westerblokker	52 39 N.	5 6 O.	14
Westerbork	52 51 N.	6 36 O.	15
Westerdiep	53 5 N.	6 41 O.	15
Westeremden	53 21 N.	6 42 O.	15
Westergeog	53 2 N.	5 34 O.	15
Westerhoven	51 19 N.	5 25 O.	16
Westerkwartier	53 12 N.	6 20 O.	15
Westerlee	53 8 N.	6 58 O.	15
Westerveld	52 26 N.	4 35 O.	14
Westerwijk	57 46 N.	16 36 O.	26
Westervort	51 57 N.	5 58 O.	16
Westervolde	53 1 N.	7 6 O.	15
Westervolde A	53 6 N.	7 6 O.	15
Westervolde B	50 35 N.	8 0 O.	19
Westervolde C	52 20 N.	9 0 O.	19
Westervolde D	51 50 N.	7 30 O.	20
Westervolde E	52 55 N.	4 35 O.	14
Westervolde F	51 40 N.	3 35 O.	17
Westervolde G	7 5 Z.	112 40 O.	34
Westervolde H		Bijk. 23	
Westervolde I	54 41 N.	1 10 W.	23
Westervolde J	51 31 N.	3 25 O.	17
Westervolde K	50 50 N.	2 30 O.	21
Westervolde L	51 47 N.	4 29 O.	14
Westervolde M	5 12 N.	115 32 O.	33
Westervolde N	53 48 N.	9 32 W.	23
Westervolde O	41 45 Z.	171 36 O.	45
Westervolde P	55 0 N.	29 0 O.	25
Westervolde Q	52 51 N.	6 0 O.	15
Westervolde R		Bijk. (Tersch.) 14	
Westervolde S	52 40 N.	5 8 O.	14
Westervolde T	52 27 N.	5 46 O.	14
Westervolde U	56 0 N.	7 0 O.	26
Westervolde V	8 10 Z.	127 0 O.	33
Westervolde W	57 30 N.	55 0 O.	25
Westervolde X	50 30 N.	8 46 O.	19
Westervolde Y	50 20 N.	8 50 O.	19
Westervolde Z	46 38 N.	8 9 O.	21
Westervolde AA	47 25 N.	11 4 O.	18
Westervolde AB	47 20 N.	8 47 O.	21
Westervolde AC	50 34 N.	8 29 O.	20
Westervolde AD	52 19 N.	6 30 W.	23
Westervolde AE	51 10 N.	0 45 W.	23
Westervolde AF	50 37 N.	2 26 W.	23
Westervolde AG	51 40 N.	6 36 O.	20
Westervolde AH	52 27 N.	6 0 O.	16
Westervolde AI	52 19 N.	6 13 O.	15
Westervolde AJ	52 25 N.	6 0 O.	16
Westervolde AK	51 50 N.	9 25 O.	19
Westervolde AL	52 16 N.	9 10 O.	19
Westervolde AM	40 31 N.	80 43 W.	42
Westervolde AN	54 27 N.	0 36 W.	42
Westervolde AO	80 45 N.	135 10 W.	41
Westervolde AP	37 0 N.	105 0 W.	42
Westervolde AQ	44 20 N.	71 20 W.	42
Westervolde AR	59 40 N.	135 5 W.	40
Westervolde AS	36 25 N.	94 0 W.	42
Westervolde AT	54 32 N.	3 35 W.	23
Westervolde AU		Bijk. 41	
Westervolde AV	6 25 N.	2 8 O.	39
Westervolde AW	40 0 N.	124 45 O.	32
Westervolde AX	1 0 Z.	136 0 O.	33
Westervolde AY	60 37 O.	28 59 O.	25
Westervolde AZ	37 42 N.	97 15 W.	42
Westervolde BA	50 6 N.	16 39 O.	24
Westervolde BB	58 27 N.	3 8 W.	23
Westervolde BC	52 59 N.	8 2 W.	23
Westervolde BD	53 0 N.	6 30 W.	23
Westervolde BE	43 59 N.	22 53 O.	29
Westervolde BF	52 20 N.	8 40 O.	19
Westervolde BG	49 58 N.	20 6 O.	24
Westervolde BH	51 24 N.	3 20 O.	17
Westervolde BI	49 58 N.	20 6 O.	24
Westervolde BJ	52 21 N.	6 36 O.	15
Westervolde BK	52 54 N.	5 0 O.	14
Westervolde BL	52 49 N.	4 51 O.	14
Westervolde BM			
Westervolde BN	52 49 N.	5 3 O.	14

			BLAD
Wierum	53 23 N.	6 0 O.	15
Wiesbaden	50 7 N.	8 11 O.	20
Wigan	53 32 N.	2 37 W.	23
Wight	50 40 N.	1 20 W.	23
Wilde A	52 10 N.	4 36 O.	14
Wilde Baai	79 30 N.	16 0 O.	26
Wilde Wormer	52 29 N.	4 53 O.	14
Widenes	52 38 N.	5 9 O.	14
Widewormer	52 30 N.	4 55 O.	14
Wijde	52 22 N.	6 8 O.	15
Wijk	50 51 N.	5 48 O.	17
Wijk	51 45 N.	5 10 O.	16
Wijk		Krt. I 7	
Wijk bij Duurstede	51 58 N.	5 21 O.	14
Wijk aan Zee	52 29 N.	4 36 O.	14
Wijker Meer	51 49 N.	5 58 O.	16
Wijnandsrade	50 54 N.	5 53 O.	17
Wijngaarden	51 50 N.	4 47 O.	14
Wijnkoopsbaai	7 3 Z.	106 25 O.	34
Wild Land	81 0 N.	60 0 O.	31
Wild Spitz	46 55 N.	10 45 O.	28
Wildbad	47 7 N.	13 10 O.	18
Wilde Kaméija	42 50 N.	26 44 O.	29
Wildeman Riv.	5 45 Z.	139 10 O.	33
Wildentels	50 40 N.	12 35 O.	20
Wildervank	53 5 N.	6 51 O.	15
Wildhorn	46 21 N.	7 24 O.	21
Wildstrubel	46 23 N.	7 33 O.	21
Wiler		Bijk. 18	
Wilgespruit	27 30 Z.	28 40 O.	39
Wilhelmina Geb.	3 30 N.	98 0 O.	36
Wilhelmina Kan.	51 32 N.	5 9 O.	16
Wilhelmina Keten	3 45 N.	56 35 W.	44
Wilhelmina Riv.	3 34 N.	54 38 W.	44
Wilhelmina-top	4 10 Z.	139 25 O.	33
Wilhelminadorp	51 31 N.	3 51 O.	17
Wilhelminaoord,			
Kolonie	52 52 N.	6 9 O.	15
Wilhelmshaven	53 32 N.	8 6 O.	20
Wilija	54 48 N.	26 20 O.	25
Wiljoei	62 40 N.	112 40 O.	30
Wilkes Land	70 0 Z.	120 0 O.	1
Wilkesbarre	41 15 N.	75 55 W.	41
Willebroek, Kan. v.	51 0 N.	4 22 O.	21
Willem I	7 17 Z.	110 24 O.	34
Willem Eil.	79 0 N.	21 0 O.	26
Willemsoord	51 44 N.	4 39 O.	14
Willemsoord	52 58 N.	4 46 O.	14
Willemsoord,			
Kolonie	52 49 N.	6 4 O.	15
Willemstad	51 41 N.	4 28 O.	16
Willemstad		Krt. B 44	
Willessden		Bijk. 23	
Willieskop	52 1 N.	4 54 O.	14
William	48 20 N.	89 21 W.	42
William, Kaap	2 38 Z.	118 49 O.	37
Williamsport	41 20 N.	77 10 W.	41
Williamstown	32 55 Z.	27 28 O.	39
Willige Langerak	51 56 N.	4 52 O.	14
Willowmore	35 20 Z.	23 30 O.	39
Wilmington	39 48 N.	75 35 W.	42
Wilmington	34 14 N.	77 55 W.	42
Wilna	54 40 N.	25 20 O.	

1037736

Y.

Table with 3 columns: Name, Longitude, Latitude. Includes entries like Yacuiba, Yakima, Yamagata, Yanaon, Yapura, Yare, Yarl-ga, Yaies, Yell, Yellowhead Pas, Yellowstone Meer.

Table with 3 columns: Name, Longitude, Latitude. Includes entries like Yellowstone Nat. Park, Yellowstone Riv., Yeu, Yoe kiang, Yokkaijsji, Yokosoeka, Yonkers, Yonne, York, York, Kaap.

Table with 3 columns: Name, Longitude, Latitude. Includes entries like York Factory, York Moors, York, Schiereil., York Wolds, Yorke, Schiereil., Yosemite, Youngstown, Ypres, Yser, Yu mönn, Yucatan.

Table with 3 columns: Name, Longitude, Latitude. Includes entries like Yucatan Bank, Yucatan Bekken, Yucatan Str., Yukon, Yukon Riv., Yuma, Yun-nan, Yverdon, Yvetot.

Z.

Table with 3 columns: Name, Longitude, Latitude. Includes entries like Zaamslag, Zaan, Zaanndam, Zaanlijk, Zacatecas, Zadern, Zagrab, Zakany, Zakynthos, Zalk, Zaltbommel, Zambesi, Zamboanga, Zamboe Bergen, Zamora, Zancara, 't Zand, 't Zand, Zandbaai, Zandkreek, Zandrivier, Zandrivier Bergen, Zandwetering, Zandvliet, Zandvoort, Zante, Zante (Eil.), Zanzibar, Zara, Zaraveochia, Zarawokok-sjaisk, Zaria, Zeddarn, Zederik Kanaal, Zee Alpen, Zeebloem Str., Zeebrugge, Zeehondenplaat, Zeeland, Zeeland (Ls.), Zeelst, Zeeroover Eil., Zeerust, Zeeuwisch-Vlaanderen, Zegveld, Zegwaard, Zeien, Zeila, Zeist, Zele, Zelhem, Zell, Zell am Salzach, Zeller See, Zelzate, Zelzate, Kanaal v., Zengg, Zenta, Zermatt, Zes Gehuchten, Zetten, Zeven Eilanden, De Zevenaer, Zevenbergen.

Table with 3 columns: Name, Longitude, Latitude. Includes entries like Zevenburgen, Zevenburger Ertsggeb., Zevengberge, Zevenhoven, Zevenhuizen, Zevenhulzen, Zevenstroomerland, Zevenwouden, Zezere, Zieriksee, Zifla, Zihl, Zijbekarspel, Zijl, Zijl Watering, Zijpe, Zijpe, Zijpenberg, Ziller Thal, Zillertaler Alpen, Zimbabwy, Ruine van, Zimony, Zingst, Zinken, Zinnik, Zinzaren, Zirbitzkogel, Zirknitz, Zirknitz Meer, Zittau, Zitterwald, Zlota Lipa, Znam, Zoar, Zobten Berg, Zoelen, Zoelmond, Zoeloeland, Zoeloe's, Zoembo, Zoengeroe, Zoetermeer, Zoeterwoude, Zomba, Zombor, Zomeren, Zomerkust, Zon, Zondagrivier, Zonnemere, Zoom, Zout Geb., Zoutelande, Zoutkamp, Zoutmeerstad, Zoutpans Bergen, Zug, Zug (Ls.), Zug Spitze, Zuger Meer, Zuid-Afrika, Zuid-Amerika.

Table with 3 columns: Name, Longitude, Latitude. Includes entries like Zuid-Andaman, Zuid-Atlantische Drempeel, Zuid-Australië, Zuid-Banjoemas, Zuid-Beveland, Zuid-Boengkoe, Zuid-Carolina, Zuid-Dakota, Zuid-Georgië, Zuid-Holland, Zuid-Koalö, Zuid-Loloda Eil., Zuid-Natoena Groep, Zuid-Nederhemert, Zuid-Ooster Eil., Zuid-Osseten, Zuid-Pagal, Zuid-Passage, Zuid Platte Riv., Zuid-Quarken, Zuid-Rusland, Zuid-Saskatchewan, Zuid-Scharwoude, Zuid-Serajoe Geb., Zuid-Slaven, Zuid-Tirol, Zuid-Victoria Land, Zuid-Waddingsveen, Zuid Willems Vaart, Zuidbarge, Zuidbeierland, Zuidbroek, Zuidchineesch Bergland, Zuidchineesche Zee, Zuiddorpe, Zuidelland, Zuidelijk Terr., Zuidelijke Alpen, Zuidelijke Apen-nijnen, Zuidelijke IJsee, Zuidelijke Orkaden, Zuidenveld, Zuider Kanaal, Zuiderdiep, Zuidergebergte, Zuidergebergte, Zuiderhaaks, Zuiderkalksteengeb., Zuiderzee, Zuidhorn, Zuidkaap, Zuidkaap, Zuidkaap, Zuidlaarder Meer, Zuidland, Zuidlaren, Zuidoost Passage, Zuidplaspolder, Zuidpolair Bekken, Zuidrussische Rug.

Table with 3 columns: Name, Longitude, Latitude. Includes entries like Zuidschotse Bergland, Zuidtirolsche Alpen, Zuidwal, Zuidwest-Afrika, Zuidwest Passage, Zuidwester Eil., Zuidwolde, Zuidwolde, Zuidzande, Zullen, Zuilichen, Zujar, Zundert, Zuri, Zürich, Zürich (Ls.), Züricher Meer, Zurig, Zutfen, Zuurdijk, Zvornik, Zwaag, Zwaanjesdroogte, Zwaben, Zwaben (Volksst.), Zwabische Hoogvl., Zwabische Jura, Zwahlen, Zwammerdam, Zwanenrivier, Zwanenwater, Zwartberg, Zwartie Bergen, Zwartie Drin, Zwartie Elster, Zwartie Körös, Zwartie Lom, Zwartie Rivier, Zwartie Water, Zwartie Woud, Zwartie Zee, Zwartewaal, Zwartsluis, Zweden, Zweden (Volksst.), Zweeloo, Zweibn, Zweibrücken, Zwemmer, Zwetis, Zwickau, Zwiindrecht, Zwiindr. Waard, Zwinderen, Zwitserland, Zwitserse Hoogvl., Zwitter, Zwolle, Zwollerkerspel, Zwolsche Diep, Zygos Pas, Zyria.

A. VAN DEURSEN en G. MEIMA
**PALESTINA
 IN WOORD EN BEELD**

NAAR OORSPRONKELIJKE SCHILDERIJEN VAN L. BLUM TE JERUZALEM

(GROOTTE 75 BIJ 105 CM.)

MET TOELICHTING BIJ IEDERE PLAAT

- | | |
|---|---|
| 1. Jeruzalem, gezien van den Olijfberg. | 7. Gezicht op Jaffa. |
| 2. Straat in Jeruzalem. | 8. Aan de Jordaan, Hadsjla Voorde. |
| 3. Jeruzalem, het Tempelplein. | 9. De Karmel bij Haifa. |
| 4. Bethlehem, de Basiliek der Geboorte. | 10. Mariabron bij Nazareth. |
| 5. Mar-Saba. | 11. Kapernaum aan het Meer van Gennésareth. |
| 6. De Doodse Zee bij Engedi. | 12. Joodsche Kolonie Kinnérèth. |

Prijs per plaat, met toelichting, geplakt op zwaar carton, met metalen hoeken, f 4,25
 gevoerd met papier, met afneembare stokken (systeem Keiser) - 5,25

Ter perse:


**PALESTINA
 HANDLEIDING**

BIJ DE 12 PLATEN PALESTINA IN WOORD EN BEELD

Een samenvattend werk over Palestina, waarin tevens de toelichtingen en vertellingen verwerkt zijn. — Na het verschijnen dezer uitgave worden de platen zonder toelichtingen geleverd en de handleiding afzonderlijk berekend.



De Karmel bij Haifa
 Reproductie naar een der platen Palestina in Woord en Beeld



Jerusalem, het Tempelplein
 Reproductie naar een der platen Palestina in Woord en Beeld

C. WESSELS S. J.
**PALESTINA
 IN WOORD EN BEELD**

NAAR OORSPRONKELIJKE SCHILDERIJEN VAN L. BLUM TE JERUZALEM EN HENRI SICKING TE BREDA

(GROOTTE 75 BIJ 105 CM.)

MET TOELICHTING BIJ IEDERE PLAAT

- | | |
|---|--|
| 1. Jerusalem, gezien van den Olijfberg. | 7. Gezicht op Jaffa. |
| 2. Straat in Jerusalem. | 8. Aan de Jordaan, Hadsjla Voorde. |
| 3. Jerusalem, het Tempelplein. | 9. De Karmel bij Haifa. |
| 4. Bethlehem, de Basiliek der Geboorte. | 10. Mariabron bij Nazareth. |
| 5. Mar-Saba. | 11. Capharnaum aan het Meer van Gennésareth. |
| 6. De Doodse Zee bij Engedi. | 12. De Basiliek van het H. Graf te Jerusalem. — De ingang tot het H. Graf. |

Prijs per plaat, met toelichting, geplakt op zwaar carton, met metalen hoeken, f 4,25
 gevoerd met papier, met afneembare stokken (systeem Keiser) - 5,25

Ter perse:

**PALESTINA
 HANDLEIDING**

BIJ DE 12 PLATEN PALESTINA IN WOORD EN BEELD

Een samenvattend werk over Palestina, waarin tevens de toelichtingen en vertellingen verwerkt zijn. — Na het verschijnen dezer uitgave worden de platen zonder toelichtingen geleverd en de handleiding afzonderlijk berekend.

J. W. DE JONGH en H. WAGENVOORT
**30 SCHOOLPLATEN
 VOOR DE VADERLANDSCHE GESCHIEDENIS**

NAAR OORSPRONKELIJKE AQUARELLEN

VAN J. HOYNCK VAN PAPENDRECHT, GERARD VAN HOVE,
 J. H. ISINGS JR., C. JETSES, W. C. STARING, N. VAN DER WAAIJ,
 G. WESTERMAN EN J. J. R. DE WETSTEIN PFISTER

(GROOTTE 83 BIJ 111 CM.)

- | | |
|---|--|
| 1. De Romeinen in ons land. (Een nederzetting bij een vesting). | 18. Ter Walvischvaart. |
| 2. Ludger predikt in de Groninger Gouwen, 785. | 19. Op den Dam, omstreeks 1665. |
| 3. Aan het hof van Karel den Grooten. | 20. Krijgsraad vóór den Vierdaagschen Zeeslag, 1666. |
| 4. De Noormannen voor Dorrestad. | 21. Tocht naar Chattam, 1667. |
| 5. Ter Kruisvaart. | 22. Het Haagsche Voorhout in de 17e eeuw. |
| 6. Floris V door de Edelen gevangen genomen. | 23. Aan de Hollandse Waterlinie, 1672. |
| 7. Belegering van een kasteel. (Het Huis te Voorst, 1362). | 24. Czaar Peter de Grootte bezoekt een buitenplaats aan de Vecht, 1717. (Gezicht op het huis en de rivier). |
| 8. In een middeleeuwsch klooster. | 25. Czaar Peter de Grootte bezoekt een buitenplaats aan de Vecht, 1717. (Gezicht op den tuin en de waterwerken). |
| 9. Een stad in de Middeleeuwen. | 26. De aanhouding aan de Gojanvervellesluis, 1787. |
| 10. Luther op den Rijksdag te Worms, 1521. | 27. Hollandse Infanterie bij de bruggen over de Berezina, 1812. |
| 11. Karel V doet afstand v. d. regeering. | 28. De Prins van Oranje bij Quatre-Bras, 16 Juni 1815. |
| 12. Een hagepreek buiten Utrecht, Augustus 1566. | 29. Voor honderd jaar. |
| 13. De Prins trekt over de Maas, 1568. | 30. Stadsleven tegen het midden der 19e eeuw. |
| 14. Op de reede van Bantam, 1598. | |
| 15. Een vergadering van de Nationale Synode te Dordrecht, 1619. | |
| 16. Een zomermiddagm. d. Muiderkring. | |
| 17. 's-Hertogenbosch door Frederik Hendrik belegerd, 1629. | |



Een stad in de Middeleeuwen
 Reproductie naar een der Schoolplaten voor de Vaderlandsche Geschiedenis

Prijs per plaat, met geïllustreerde toelichting, geplakt op zwaar carton, met metalen hoeken, f 4,90
 gevoerd met papier, met afneembare stokken (syst. Keiser) . . . - 5,75
 Geïllustreerde toelichting afzonderlijk - 0,45

