



Schoolatlas der geheele aarde

<https://hdl.handle.net/1874/334768>

P. R. BOS - J. F. NIERMEYER

SCHOOLATLAS

DER

GEHEELE AARDE

HERZIEN DOOR

B. A. KWAST

J. B. WOLTERS - GRONINGEN, DEN HAAG, BATAVIA

P. R. BOS—B. A. KWAST en F. PELDER

NEDERLAND IN WOORD EN BEELD

SCHOOLPLATEN VOOR HET
AARDRIJKSKUNDIG ONDERWIJS


NAAR DE NATUUR GESCHILDERD DOOR B. BUENINCK,
J. DIJKSTRA, M. GÜTHSCHMIDT EN J. GABRIËLSE

(Grootte 67 bij 87 cm en 57 bij 139 cm)

Met geïllustreerde toelichting bij iedere plaat

- | | |
|---|---|
| 1. Het Hunebed te Havelte. | 19. Scheepswerf aan de Nieuwe Maas bij Rotterdam. |
| 2. Een gezicht in Eext. | 20. Een laagveengebied in Friesland. — Beets. |
| 3. De Mijn Maurits bij Sittard. | 21. Walcheren en de Westkappelsche zeedijk. |
| 4. Merwedekanaal en IJ bij Amsterdam. | 22. Een zeehaven. — Vlissingen. |
| 5. Het Vliegveld Schiphol. | 23. Landschap in den Veluwzoom. — Heelsum. |
| 6. Heuvellandschap aan de Geul. | 24. De Wieringermeerpolder bij Medemblik. |
| 7. Het Merwedekanaal. | 25. De Dam en het Damrak te Amsterdam. |
| 8. De haven van IJmuiden. | 26. De Maashaven te Rotterdam. |
| 9. Kampen en de IJsseldelta. | 27. Groententeelt bij Loosduinen. |
| 10. Een zandstuiving op de Veluwe. | 28. Bloembollenteelt bij Noordwijk aan Zee. |
| 11. Een terp bij Dokkum. | 29. Het Groninger wad. |
| 12. Polderlandschap in Zuid-Holland. | 30. Heideontginning in Noord-Brabant. |
| 13. De Rijn bij Rhenen. | |
| 14. Het Buitenhof en de Gevangenispoort te 's-Gravenhage. | |
| 15. Het badstrand bij Scheveningen. | |
| 16. Een industriestad. — Enschede. | |
| 17. Visschershaven te IJmuiden. | |
| 18. De Veenkolonie Oude pekela. | |

De nieuwe platen zijn onderstreept.
De oude platen met het zelfde nummer blijven voorloopig leverbaar.



De Veenkolonie Oude Pekela.
Reproductie naar een der platen Nederland in Woord en Beeld.

Prijs per plaat, met geïllustreerde toelichting, geplakt op zwaar carton, met aluminium hoeken, f 3,90
gevoerd met papier, met afneembare stokken (systeem Keiser) . . . - 4,75
Geïllustreerde toelichting afzonderlijk - 0,45



Wijnbouw in de Champagne. — Frankrijk.
Reproductie naar een der platen Europa in Woord en Beeld.

H. ZONDERVAN EUROPA IN WOORD EN BEELD

NIEUWE SCHOOLPLATEN VOOR HET
AARDRIJKSKUNDIG ONDERWIJS

NAAR OORSPRONKELIJKE SCHILDERIJEN VAN J. GABRIËLSE

(Grootte 75 bij 105 cm en 57 bij 139 cm)

1. De Rijn bij Bingen. — Duitsland.
2. De waterval van Schaffhausen. — Zwitserland.
3. Het Vierwoudstedenmeer bij Luzern. — Zwitserland.
4. De St. Gotthard-spoorweg bij Wassen. — Zwitserland.
5. De Rhône-gletscher. — Zwitserland.
6. Wijnbouw in de Champagne. — Frankrijk.
7. De Riviera bij Beaulieu. — Frankrijk.
8. De haven van Genua. — Italië.
9. De Vesuvius tijdens een uitbarsting. — Italië.
10. Konstantinopel en de Bosporus. — Turkije.
11. De wereldstad Londen. — Groot-Brittannië en Ierland.
12. In de Hardangerfjord. — Noorwegen.

Alle 12 platen zijn geheel nieuw, naar schilderijen van J. Gabriëlse, die hiertoe ter plaatse naar de natuur schilderde

Prijs per plaat, met geïllustreerde toelichting, geplakt op zwaar carton, met aluminium hoeken, f 3,90
gevoerd met papier, met afneembare stokken (syst. Keiser) - 4,75
Geïllustreerde toelichting afzonderlijk - 0,45

H. ZONDERVAN INSULINDE IN WOORD EN BEELD

SCHOOLPLATEN VOOR HET
AARDRIJKSKUNDIG ONDERWIJS

NAAR OORSPRONKELIJKE SCHILDERIJEN VAN
W. C. C. BLECKMANN EN J. GABRIËLSE

(Grootte 75 bij 105 cm en 57 bij 139 cm)

- | | |
|--|---|
| 1. De Chineesche Kamp te Batavia. — Java. | 9. Tabaksbouw in Deli. — Sumatra. |
| 2. Tweelingvulkaan Gedeh-Pangerango. — Java. | 10. Kampong in het Barito-Stroomgebied. — Borneo. |
| 3. Het lage Noorderstrand. — Java. | 11. De oliestad Balikpapan. — Borneo. |
| 4. De steile Zuidkust. — Java. | 12. In de Minahasa. — Celebes. |
| 5. Rijstbouw. — Java. | 13. De Missie in Insulinde Kerk op Lombok. — Kleine Soenda-eil. |
| 6. De Anai-kloof. — Sumatra. | 14. Lijkverbranding op Bali. — Kleine Soenda-eilanden. |
| 7. De Sabanghaven op Poeloe Weh. — Sumatra. | 15. Muskaatnotenbedrijf op de Banda-eilanden. — Molukken. |
| 8. Passer te Kaban Djahè. — Sumatra. | |

De serie is tot 15 platen uitgebreid, terwijl een aantal platen door nieuwe, alle geschilderd door J. Gabriëlse, werd vervangen

Prijs per plaat, met geïllustreerde toelichting, geplakt op zwaar carton, met aluminium hoeken, f 3,90
gevoerd met papier, met afneembare stokken (syst. Keiser) - 4,75
Geïllustreerde toelichting afzonderlijk - 0,45



Passer te Kaban Djahè — Sumatra.
Reproductie naar een der platen Insulinde in Woord en Beeld.

WOORDENBOEKEN NIEUWE TALEN
ELK DEEL AFZONDERLIJK VERKRIJGBAAR

M. J. KOENEN—Dr. J. ENDEPOLS
NEDERLANDSCH
ZEVENTIENDE DRUK

In één deel f 5,60

In zijn streven naar scherper omlijning der verschillende beteekenissen is Dr. Endepols uitnemend geslaagd. *Weekblad M. O.*

K. R. GALLAS en C. R. C. HERCKENRATH
FRANSCH

Twee deelen f 7,50; elk deel afzonderlijk f 3,75

Dit Fransche Woordenboek geeft bij ieder woord de uitspraak phonetisch aan

De auteurs slaagden erin hier de goede eigenschappen van de woordenboeken van Gallas en van Herckenrath in twee deelen, waarvoor dit boek in de plaats treedt, te combineeren.

I. VAN GELDEREN en J. H. VAN BECKUM
DUITSCH
ZEVENDE DRUK

Twee deelen f 7,50; elk deel afzonderlijk f 3,75

Voor het gewone gebruik eenvoudig jè woordenboek! En op de hoogte! De reclame, die voor dit woordenboek wordt gemaakt, is in alle opzichten gewettigd. *De Chr. Onderwijzer N. O. I.*

K. TEN BRUGGENCATE—A. BROERS
ENGELSCH
TWAALFDE DRUK

Twee deelen f 7,50; elk deel afzonderlijk f 3,75

Ik geloof stellig, dat de onbevooroordeelde gebruiker spoedig tot de overtuiging zal komen, dat dit thans het beste Engelsch Woordenboek is, dat wij in ons land bezitten. *Jos. Pathast in het Organ van de Ver. v. M.U.L.O.*

PRIJS DER 4 WOORDENBOEKEN NIEUWE TALEN, PER STEL BESTELD F 27,00

GOEDE WOORDENBOEKEN VOOR LAGEN PRIJS

K. R. GALLAS
FRANSCH
SCHOOLWOORDENBOEK
DEEL I: FRANSCH-NEDERL.; DEEL II: NEDERL.-FRANSCH
DERDE DRUK

Prijs per deel, gebonden f 2,50
Twee deelen in één band - 4,90

De heer Gallas heeft twee hoedanigheden, waardoor hij ons vertrouwen ten volle bezit. Hij is een geleerde die een singuliere kennis van het Frans heeft en tegelijkertijd is hij een door en door prakties man die jaren achtereen jongelui van allerlei leeftijd onder zijn bearbeiding heeft gehad. *Dr. J. W. MARMELESTEIN in Chr. M. O.*

I. VAN GELDEREN
DUITSCH
SCHOOLWOORDENBOEK
DEEL I: DUIJSCH-NEDERL.; DEEL II: NEDERL.-DUIJSCH
TWEDE DRUK

Prijs per deel, gebonden f 2,50
Twee deelen in één band - 4,90

En het is niet slechts goedkoop — een term van betrekkelijkheid — maar werkelijk goedkoop. Zeer gaarne bevelen wij het aan. Laten we niet verzuimen er bij te voegen, dat het ook de aanwijzingen omtrent uitspraak enz. geeft die de moderne woordenboeken zoo veelzijdig nuttig maken. *Chr. Schoolblad.*

A. BROERS en J. SMIT Jr.

ENGELSCH SCHOOLWOORDENBOEK
DEEL I: ENGELSCH-NEDERLANDSCH; DEEL II: NEDERLANDSCH-ENGELSCH

Prijs per deel, gebonden f 2,50; Twee deelen in één band f 4,90

ELK DEEL AFZONDERLIJK VERKRIJGBAAR

ZESTALIG HANDELSWOORDENBOEK

NEDERLANDSCH
ENGELSCH
FRANSCH

Dr. H. G. DE MAAR
Dr. H. G. DE MAAR
S. E. VAN PRAAG

DUITSCH
ZWEEDSCH
SPAANSCH

N. C. STALLING
N. C. STALLING en A. ZETHRAEUS
Mr. Dr. J. A. VAN PRAAG

Prijs, gebonden f 12,50

Het Zestalg Handelwoordenboek bevat een totaal van ongeveer 100.000 hoofdwoorden met ruim een half miljoen genummerde termen en zinnen. Niet alleen de in den handel gebruikelijke woorden zijn opgenomen, maar ook de woorden der gewone omgangstaal. Het boek bevat dus 5 handelwoordenboeken en 5 gewone woordenboeken, n.l.: Nederlandsch-Engelsch, Nederlandsch-Fransch, Nederlandsch-Duitsch, Nederlandsch-Zweedsch en Nederlandsch-Spaansch. Een dergelijk woordenboek is in ons land een unicum

WOORDENBOEKEN OUDE TALEN

Dr. F. MULLER Jzn.
GRIEKSCH-NEDERLANDSCH
WOORDENBOEK
DERDE DRUK

Prijs, gebonden f 9,90

In den tweeden druk is het formaat gebracht op de grootte van dat van Van Wageningen. Het lettertype is verduidelijkt, de etymologie is aan het eind der artikelen geplaatst.

Dr. F. MULLER Jzn. en Dr. J. H. THIEL
BEKNOPT
GRIEKSCH-NEDERLANDSCH
WOORDENBOEK

Prijs, gebonden f 5,90

Dr. F. MULLER Jzn. en Dr. E. H. RENKEMA
BEKNOPT
LATIJSCH-NEDERLANDSCH
WOORDENBOEK

Prijs, gebonden 2e druk f 5,90

Dit nieuwe woordenboek beteekent een belangrijke aanwinst. Het groote woordenboek v. Wageningen—Muller was voor den gymnasiast niet alleen wat kostbaar, maar ook wat te uitgebreid. Dit lexicon nu is een, overigens in bepaald opzicht merkwaardigerwijze nog verrijkt, en verder ook nog veelszins overgewerkt compendium van het groote. Zoo kan de leerling er zich handiger, vlugger en ten slotte ook nog in meer gevallen mee redden. *Alg. Weekblad.*

Dr. J. VAN WAGENINGEN—Dr. F. MULLER Jzn.
LATIJSCH-NEDERLANDSCH
WOORDENBOEK

VIERDE DRUK

Prijs, gebonden f 9,90

Zij, die zich het bezit van dit werk verzekeren, behoeven geen ander lexicon meer aan te schaffen, hoe ver men zich ook in het Latijn wil bekwamen. *Vox Medicorum.*

J. J. JONKER, B. A. KWAST en K. ZEEMAN
WANDKAART VAN NEDERLAND
 MET DE PROVINCIEËN IN KLEUREN
 IN VIER BLADEN (GROOTTE 140 BIJ 160 cm)

Prijs, geplakt op linnen, aan rollen, ongevern. f 20,50, gevern., f 21,50
 geplakt op linnen, aan afneembare rollen (systeem Keiser),
 ongevernist f 23,00, gevernist - 24,00

J. J. JONKER, B. A. KWAST en K. ZEEMAN
EENVOUDIGE WERELDKAART
 MET DE WERELDDEELLEN IN KLEUREN
 IN VIER BLADEN (GROOTTE 140 BIJ 210 cm)

Prijs, geplakt op linnen, aan rollen, ongevern. f 23,50, gevern. f 24,50
 geplakt op linnen, aan afneembare rollen (systeem Keiser),
 ongevernist f 26,50, gevernist - 27,50

B. A. KWAST en K. ZEEMAN
EERSTE SCHOOLKAART VAN NEDERLAND
 IN 4 BLADEN (GROOTTE 140 BIJ 160 cm)
 TWEDE DRUK

Prijs, geplakt op linnen, aan rollen, ongevern. f 20,50, gevern., f 21,50
 geplakt op linnen, aan afneembare rollen (systeem Keiser),
 ongevernist f 23,00, gevernist - 24,00

B. A. KWAST en K. ZEEMAN
EERSTE SCHOOLKAART VAN EUROPA
 IN 6 BLADEN (GROOTTE 181 BIJ 209 cm)

Prijs, geplakt op linnen, aan rollen, ongevern. f 29,50, gevern., f 30,50
 geplakt op linnen, aan afneembare rollen (systeem Keiser),
 ongevernist f 32,00, gevernist - 33,00

R. NOORDHOFF
NIEUWE WANDKAART VAN NEDERLAND
 IN 4 BLADEN (GROOTTE 161 BIJ 183 cm)
 VIJFDE DRUK — HERZIEN DOOR K. ZEEMAN

Prijs, geplakt op linnen, aan rollen, ongevern. f 29,50, gevern., f 30,50
 geplakt op linnen, aan afneembare rollen (systeem Keiser),
 ongevernist f 32,00, gevernist - 33,00

R. NOORDHOFF
NIEUWE WANDKAART VAN EUROPA
 IN 6 BLADEN (GROOTTE 181 BIJ 209 cm)
 VIERDE DRUK — HERZIEN DOOR K. ZEEMAN

Prijs, geplakt op linnen, aan rollen, ongevern. f 29,50, gevern., f 30,50
 geplakt op linnen, aan afneembare rollen (systeem Keiser),
 ongevernist f 32,00, gevernist - 33,00

R. NOORDHOFF
NIEUWE WERELDKAART
 IN 8 BLADEN (GROOTTE 160 BIJ 247 cm)

DERDE DRUK — HERZIEN DOOR K. ZEEMAN

Prijs, geplakt op linnen, aan rollen, ongevernist f 29,50, gevernist, f 30,50
 geplakt op linnen, aan afneembare rollen (systeem Keiser), ongevernist f 32,00, gevernist - 33,00

W. VAN GELDER en C. LEKKERKERKER
WANDKAART VAN NEDERLANDSCH INDIË
 MET AFZONDERLIJKE GROOTE KAART VAN JAVA
 IN 6 BLADEN (GROOTTE 198 BIJ 223 cm)

ACHTSTE DRUK

Prijs, geplakt op linnen, aan rollen, ongevern. f 39,00, gevern., f 40,00
 geplakt op linnen, aan afneembare rollen (systeem Keiser),
 ongevernist f 40,00, gevernist - 41,00

C. LEKKERKERKER
KAART VAN DE PROVINCIE WEST-JAVA
 (GROOTTE 80 BIJ 112 cm)

Prijs, geplakt op zwaar carton, met aluminium hoeken, . . . f 4,90
 gevoerd met papier, met afneembare stokken (systeem Keiser) - 5,90

WANDKAART VAN NEDERLANDSCH INDIË
 IN 3 BLADEN (GROOTTE 116 BIJ 223 cm)

ACHTSTE DRUK

Prijs, geplakt op linnen, aan rollen, ongevern. f 29,00, gevern., f 30,00
 geplakt op linnen, aan afneembare rollen (systeem Keiser),
 ongevernist f 30,00, gevernist - 31,00

KAART VAN DE PROVINCIE MIDDEN-JAVA
 EN DE GOVERNEMENTEN SOERAKARTA EN JOGJAKARTA
 (GROOTTE 80 BIJ 112 cm)

Prijs, geplakt op zwaar carton, met aluminium hoeken, . . . f 4,90
 gevoerd met papier, met afneembare stokken (systeem Keiser) - 5,90

WANDKAART VAN JAVA
 MET MADOERA, BALI EN LOMBOK
 IN 3 BLADEN (GROOTTE 82 BIJ 223 cm)

ZEVENDE DRUK

Prijs, geplakt op linnen, aan rollen, ongevern. f 20,00, gevern., f 21,00
 geplakt op linnen, aan afneembare rollen (systeem Keiser),
 ongevernist f 21,00, gevernist - 22,00

KAART VAN DE PROVINCIE OOST-JAVA
 (GROOTTE 80 BIJ 112 cm)

Prijs, geplakt op zwaar carton, met aluminium hoeken, . . . f 4,90
 gevoerd met papier, met afneembare stokken (systeem Keiser) - 5,90

EERSTE SCHOOLKAART VAN SUMATRA
 MET BIJKAARTEN: CULTUURGEBIED VAN SUMATRA'S OOSTKUST
 EN TAPANOELI, MIDDENGEDEELTE VAN SUMATRA'S WESTKUST,
 VOORGENOMEN ADMINISTRATIEVE EN
 POLITIEKE INDEELING VAN SUMATRA
 IN 2 BLADEN (GROOTTE 107 BIJ 164 cm)

Prijs, gevoerd met papier, met afneembare stokken (syst. Keiser) f 12,50
 geplakt op linnen, met afneembare stokken (systeem Keiser) - 17,50

H. NIEHAUS
WANDKAART VAN NEDERLANDSCH INDIË EN OMGEVING
 IN 4 BLADEN (GROOTTE 139 BIJ 70 cm)

TWEDE DRUK — HERZIEN DOOR C. LEKKERKERKER

Prijs, geplakt op linnen, aan rollen, ongevernist f 32,50, gevernist, f 34,00
 geplakt op linnen, aan afneembare rollen (systeem Keiser), ongevernist f 33,50, gevernist - 35,00

R. NOORDHOFF en H. NIEHAUS
EENVOUDIGE WANDKAART VAN NEDERLANDSCH OOST-INDIË
 IN 6 BLADEN (GROOTTE 184 BIJ 222 cm)

Prijs, geplakt op linnen, aan rollen, ongevernist f 29,50, gevernist, f 30,50
 geplakt op linnen, aan afneembare rollen (systeem Keiser), ongevernist f 32,00, gevernist - 33,00

KAART: * VII * A.a. 8
(1934)

BOS—NIERMAYER

SCHOOLATLAS

DER

GEHEELE AARDE

HERZIEN DOOR B. A. KWAST

VIER-EN-DERTIGSTE VERBETERDE EN VERMEERDERDE DRUK

MET EEN ALFABETISCH REGISTER VAN NAMEN

f 7,50

BIJ J. B. WOLTERS' UITGEVERS-MAATSCHAPPIJ N.V.
GRONINGEN — DEN HAAG — BATAVIA — 1934



UNIVERSITEITSBIBLIOTHEEK UTRECHT



4069 9344

CARTOGRAPHISCH INSTITUUT VAN J. B. WOLTERS

VOORBERICHT VOOR DEN 34STEN DRUK.

Bij de herziening van dezen druk werd er naar gestreefd de duidelijkheid van verschillende kaarten te verhoogen: daartoe werden o. a. enkele spoorwegen en plaatsen weggenomen. De moderne tijd eischte echter, dat deze hier en daar door nieuwe moesten worden vervangen.

In de meeste landen konden de resultaten der in den laatsten tijd gehouden volkstellingen verwerkt worden.

Op blad 3 werd het kaartje van de regentijden door een ander vervangen, waardoor naar onze meening de waarde voor het schoolgebruik werd verhoogd. Er werden tevens nieuwe koraaleilanden geteekend, ontleend aan Nederl.-Indië.

Blad 4 werd geheel bijgewerkt. Ter verduidelijking der kaart zijn de in zwart aangegeven scheepvaartroutes met vaartijden weggelaten. Bovendien is aan dit blad een schaal voor de wassende breedten toegevoegd, om de beteekenis der Mercator projectie daaraan te kunnen demonstreeren en zijn de voornaamste vliegdiensden van Europa en de andere werelddeelen in twee zwartdrukken aangegeven (bl. 3b en 4a). De kaart van de vliegroute Amsterdam—Batavia werd gewijzigd.

Op blad 6 werden, in verband met de verkeersveranderingen in Rusland, eenige spoorwegen verbeterd.

Blad 9 werd bijgewerkt voor zoover er nieuwe geologische kaarten verschenen zijn; de plattegronden van Amsterdam en Rotterdam (blad 10) werden herzien en aangevuld; het Zuidlimburgsche mijngebied (bl. 11) werd verbeterd en verduidelijkt. Aan blad 13 werd een zwartdruk toegevoegd: het Rijkswegenplan 1932 (blad 13a).

Op de provinciekaarten (bl. 14, 15, 16, 17) zijn de jongste geologische gegevens verwerkt, met de resultaten van de jongste volkstelling (31 Dec. 1930) werd rekening gehouden. Eenige tramlijnen moesten worden weggenomen.

De Alpenkaart (bl. 18) werd vereenvoudigd, op de kaart van België (bl. 21) werd bij de schrijfwijze der namen de officiële spelling gevolgd. De bijkaart van Londen (bl. 23) werd herzien. Nu de successiestaten van Oostenrijk-Hongarije (blad 24) met hun spoorwegplannen vorderen, werden eenige nieuwe routes aangegeven. Bovendien werden op dit blad enkele onnauwkeurigheden in de grenzen weggenomen, hetgeen ook geldt voor bl. 29.

Daar door de gewijzigde toestanden verschillende spoorwegen van Rusland (bl. 25) naar de randstaten in beteekenis gedaald zijn, konden eenige daarvan thans worden weggenomen, daar ze nu nog slechts een lokaal belang hebben. Omgekeerd werden enkele nieuwe routes aangegeven.

Op bl. 27 (Spanje en Portugal) werd het eenigszins verouderde regenkaartje in overeenstemming met nieuwe gegevens door een ander vervangen, waarbij tevens getracht werd door andere kleuren de duidelijkheid te verhoogen.

Op blad 28 werd de plattegrond der Vaticaansche Stad geteekend, van bl. 29 de bevolkingskaart verbeterd.

De kaarten van Palestina en Klein-Azië (Turkije), blad 30, werden opnieuw geteekend en geheel herzien; we hopen tevens door het aanbrengen van duidelijke grenslijnen de bruikbaarheid er van te hebben verhoogd.

Op bl. 31 werden de kleuren veranderd in verband met de zelfstandigwording van Irak en Mandsjoekwo; het nieuwe Arabische rijk Saoedia is aangegeven. De schrijfwijze der Arabische en Chinese namen werd verbeterd. In Europa en Afrika werden de afzonderlijke landen volgekleurd, o. a. om de Aziatische mandaatgebieden daardoor beter te doen uitkomen.

Blad 32 werd geheel vernieuwd, het bijkaartje van Japan physisch gekleurd; de steppenteekening is weggenomen en ook andere vereenvoudigingen zijn aangebracht; de schrijfwijze der namen is gelijk aan die van bl. 31.

Evenals op bl. 4 werd op bl. 33 de datumgrens gecorrigeerd.

De kaarten van Nederlandsch-Indië werden herzien, ook wat betreft de nieuwe administratieve indeeling.

Aan het voornemen der Indische Regeering, tot invoering van een nieuwe indeeling der vier Zelfbesturen op Java, waarmee wij bij 't afdrukken der kaarten reeds rekening meenden te kunnen houden, werd nog geen gevolg gegeven, zoodat ten onrechte Klaten niet meer werd aangeduid als de standplaats van een resident (nieuwe stijl). Voorts woont de Regent van 't Regentschap Kota Mangkoenagaran niet te Karangpandan, doch in het Mangkoenagaransche stadsgedeelte van Solo. Met de op handen zijnde wijziging van het Gouvernement der Molukken in een Residentie kon ook geen rekening meer worden gehouden.

Het kaartje van de bodembedekking van Java is opnieuw geteekend; de plattegronden der drie groote steden zijn vereenvoudigd en overzichtelijker gemaakt, terwijl door toepassing der moderne techniek gepoogd is op deze kaart het relief beter te doen uitkomen.

De geologische kaart van Sumatra (36) werd herzien.

De physische kaart van Afrika (38) werd, wat de schrijfwijze der namen betreft, in overeenstemming gebracht met bl. 39; op laatstgenoemd blad werden andere kleuren genomen om de tegenstelling tusschen de verschillende landen grooter te maken.

De kleuren van de bladen 41, 42 en 43 werden met elkaar in overeenstemming gebracht, Cuba kreeg een andere kleur, Groenland is als Deensch aangegeven.

Op bl. 43 werden talrijke kleine verbeteringen aangebracht; op de kaart van Suriname (bl. 44) werd de nieuwe administratieve indeeling aangegeven en ook in andere opzichten werd dit blad gecorrigeerd naar de laatste gegevens. Op bl. 45 kreeg Nieuw Holland een nieuwe hoogtekleur.

Ten slotte wordt nog opgemerkt, dat in de indeeling van het register een wijziging is gebracht, waardoor het opzoeken vergemakkelijkt kan worden.

Een woord van hartelijken dank aan de velen, die ons hun zeer gewaardeerde hulp verleenden of goeden raad gaven; die dank geldt in het bijzonder prof. dr. SNOUCK HURGRONJE voor Arabië, prof. dr. RUTTEN voor Sumatra, prof. dr. COHEN en dr. VAN DEURSEN voor Palestina, dr. KUENEN voor de Koraaleilanden, den heer LEKKERKERKER en ir. MARIOW voor Indië, mr. WILLEMSE voor de bootlijnen. Op- en aanmerkingen en raadgevingen zullen ons ook in het vervolg zéér welkom zijn.

De herziening geschiedde met medewerking van den heer P. EIBERGEN te Groningen.

INHOUD.

1. Hoogten en diepten der aarde (Westelijk en Oostelijk halfrond).
Noordpoolstreken, Zuidpoolstreken.
Dichtheid van bevolking.
2. Isothermen voor Januari.
Isothermen voor Juli.
Isothermen voor het Jaar en Luchtstreken.
Iso-amplituden.
Isobaren voor Januari.
Isobaren voor Juli.
3. Plantengroei en Zeestroomen (met drie bijkaartjes: Strand- of kuststrijf; barrière- of walrif; ringrif of atol).
Jaarlijksche neerslag.
Regentijden.
Cultuurvormen.
- 3b. Voornaamste luchtverbindingen.
- 4a. Voornaamste luchtverbindingen van Europa.
De route van den vliegdiens op Ned.-Indië.
4. Koloniën en Wereldverkeer (met lijst van stoomvaartlijnen).
Menschenrassen.
Godsdiensten.
5. Europa natuurkundig.
6. Europa staatkundig.
7. Kustvormen van Europa.
1. Wadden- en Fördenkust van Sleeswijk. — 2. Kust van Gascogne (Duinen, Etangs). — 3. Podelta en Lagunen. — 4. Duitse Noordzeekust (Waddenkust met riviermonden). — 5. Duitse Oostzeekust (Haffen). — 6. Zuidrussische Limankust. — 7. Riaskust van Galicië. — 8. Noorweegsche Fjordenkust. — 9. Italiaansche boogkust. — 10. Dalmatische kust. — 11. Finsche Scherenkust.
8. Europa: Volksstammen.
Europa: Dichtheid van bevolking.
9. Nederland: Grondsoorten.
10. Nederland: De Havenwerken van Rotterdam. — De Havenwerken van Amsterdam. — IJmuiden. — Hoek van Holland.
11. Nederland: De Neder-Rijn boven Driel. — Waterschap de Schermeer. — Mijng gebied in Limburg.
12. Nederland.
Hoogtekaart van Nederland.
Hoogtekaart van de Veluwe.
- 13a. Rijkswegenplan 1932.
13. Nederland: Overzicht en verkeerswegen.
14. Noordholland, Zuidholland en Utrecht.
- 15a. Algemeen plan Droogmaking Zuiderzee.
15. Groningen, Friesland, Drente en Overijssel.
16. Gelderland en Noordbrabant.
17. Zeeland en Limburg.
18. De Alpen.
De Alpen: Geologisch Overzicht.
Aletschgletsjer en Lötschbergspoorweg.
19. Duitsland natuurkundig (met een bijkaart: Geologisch kaartje van Zuid- en Midden-Duitsland).
20. Duitsland staatkundig (met een bijkaart: Havenwerken van Duisburg en Duisburg-Ruhrort).
21. Zwitserland.
België en Luxemburg.
22. Frankrijk (met twee bijkaarten: Frankrijk economisch; Talen en dialecten).
23. Groot-Brittannië en Ierland (met twee bijkaarten: Graafschappen, Steenkool en IJzer; Londen).
24. Donaulanden (met twee bijkaarten: de Karst; de Volksstammen der Donaulanden).
25. Oost-Europa.
- 25a-b. Tegenwoordige indeeling van de Unie van Socialistische Sovjet Republieken.
26. Skandinavië (met een bijkaart: Svalbard [Spitsbergen-Archipel]).
Denemarken (met drie bijkaarten: IJsland; Bornholm; de Fär-Öer).
27. Spanje en Portugal (met twee bijkaarten: Spanje en Portugal economisch; Regenhoeveelheid, groote Bevoelïngen en Steppen).
28. Italië (met drie bijkaarten: de Vesuvius; Italië economisch; Vaticaanse Stad).
29. Balkan-Schiereiland (met twee bijkaarten: Balkan-Schiereiland volkenkundig; Stambouel).
30. Azië natuurkundig — Klein-Azië — Palestina.
31. Azië staatkundig (met een bijkaart: Dichtheid van bevolking).
32. Zuid-Azië en Japan (met een bijkaart: Britsch-Indië economisch).
33. De Groote Oceaan.
34. Insulinde (met twee bijkaarten: de Molukken; de westelijke Kleine Soenda-eilanden).
35. Java (met zeven bijkaarten: Java geologisch; Productenkaart; Talen en Dichtheid van Bevolking; Batavia en Tandjoengpriok; Semarang; Soerabaja).
36. Sumatra (met drie bijkaarten: Sumatra geologisch; Cultuurgebied v. h. Gouv. Oostkust van Sumatra; Padangsche Beneden- en Bovenlanden).
37. Borneo, Celebes.
38. Afrika natuurkundig (met vier bijkaarten: de Nijldelta en het Suezkanaal; Port Said; Nijldal beneden Sioet; Afrika economisch).
39. Afrika staatkundig (met een bijkaart: Zuid-Afrika).
40. Noord-Amerika natuurkundig (met twee bijkaarten: Noord-Amerika economisch; Mississippi-mondingen).
41. Noord-Amerika staatkundig (met twee bijkaarten: New-York en omgeving; de Noordoostelijke Vereenigde Staten).
42. De Vereenigde Staten van Amerika en Mexico (met een bijkaart: Delfstoffen in de Vereenigde Staten).
43. Zuid-Amerika natuurkundig en staatkundig (met twee bijkaarten: Panamakanaal; Zuid-Amerika economisch).
44. Suriname.
West-Indische Eilanden (met twee bijkaarten: Willemstad; Paramaribo).
45. Australië (met twee bijkaarten: Zuidoostelijk Australië; Australië economisch).

Register.

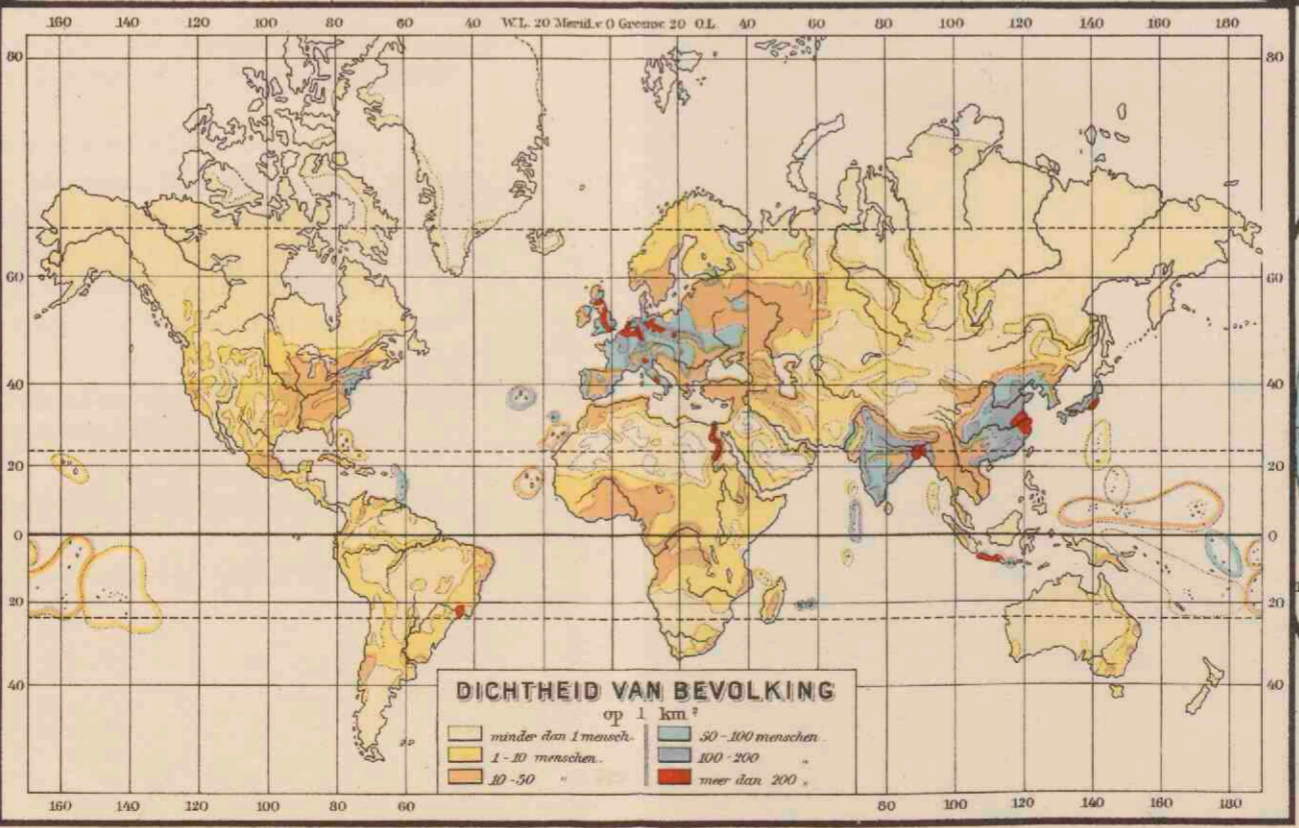
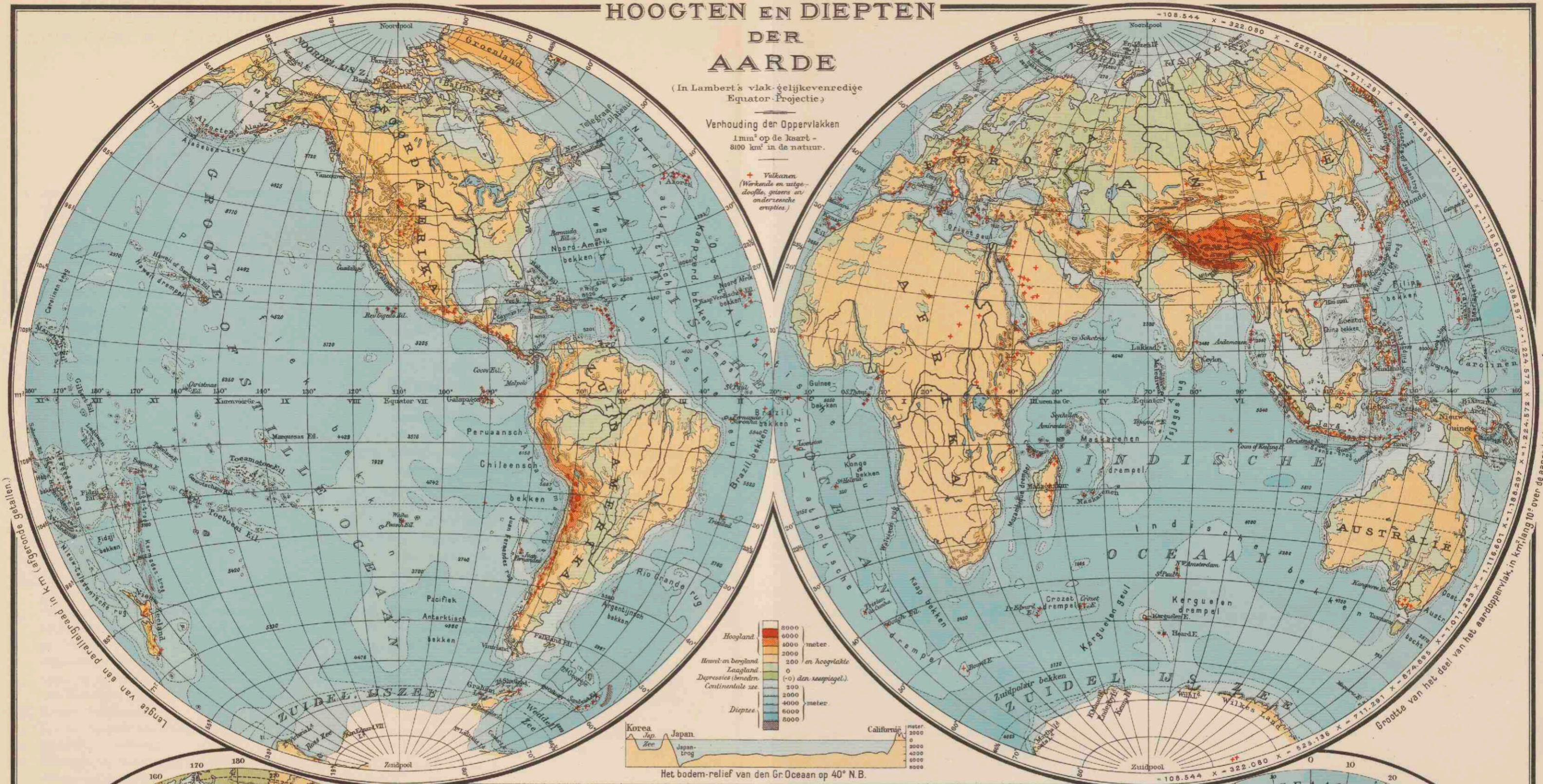
1. HOOGTEN EN DIEPTEN DER AARDE.
NOORDPOOLSTREKEN.
ZUIDPOOLSTREKEN.
DICHTHEID VAN BEVOLKING.

HOOGTEN EN DIEPTEN DER AARDE

(In Lambert's vlak-eglijkevenredige Equator-Projectie)

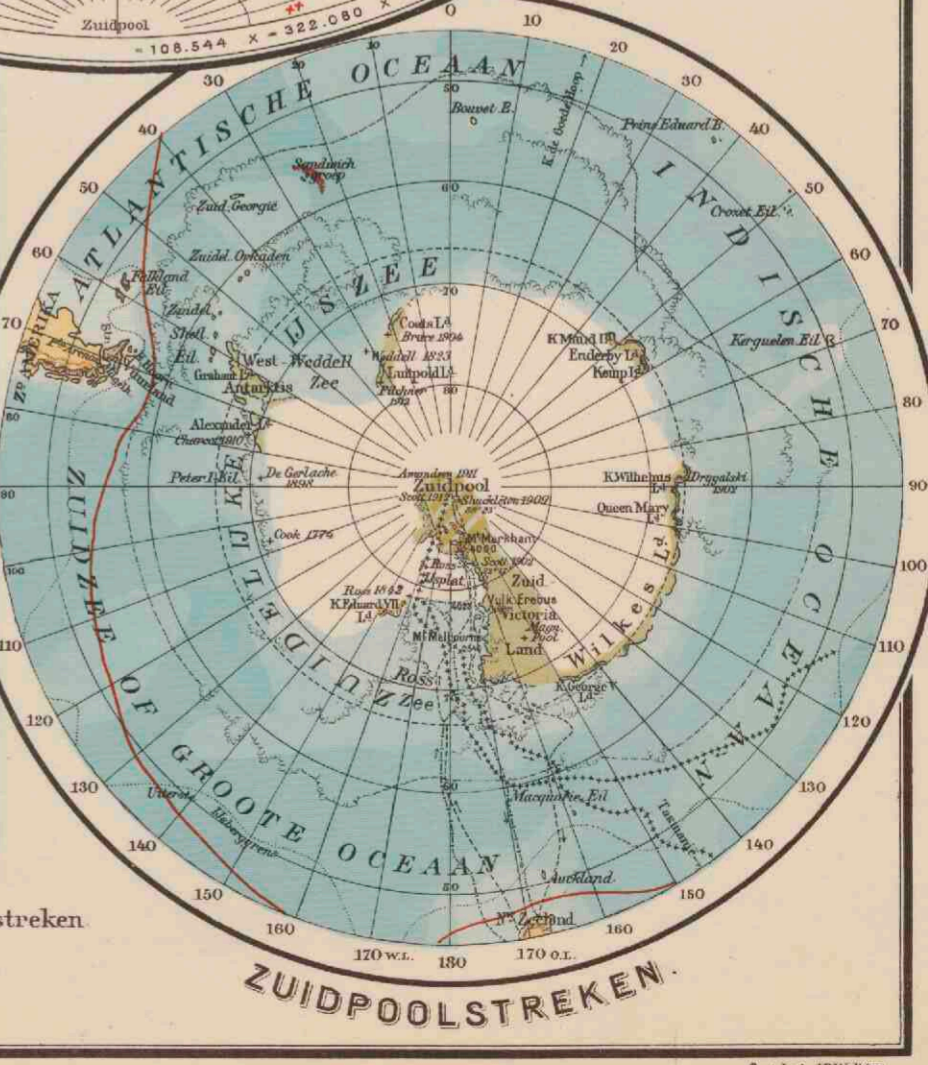
Verhouding der Oppervlakken
1mm² op de kaart - 8100 km² in de natuur.

+ Vulkanen
(Werkende en uitge-
doofde, geveerd en
onderzochte omringels)



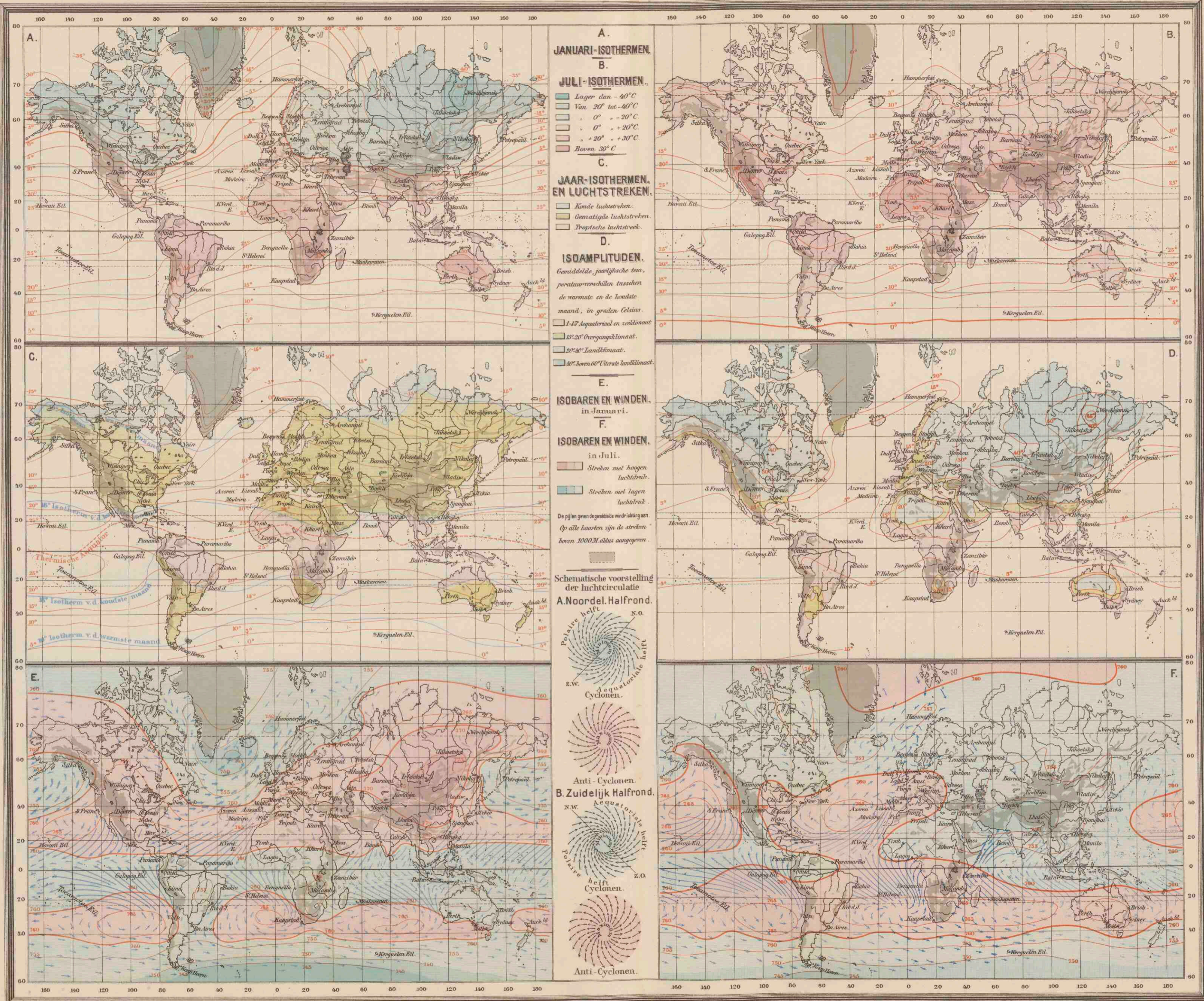
Verklaring voor de beide Poolstreken.

- Boomloos gebied.
- Landijs en gletsjers
- Zuidgrens der toendra's
- Paktje
- Zuid en Noordzijde grens van het paktje
- Grens der bijvoord bewoonde streken
- Da nog niet bevoorde streken zijn uit gelaten.



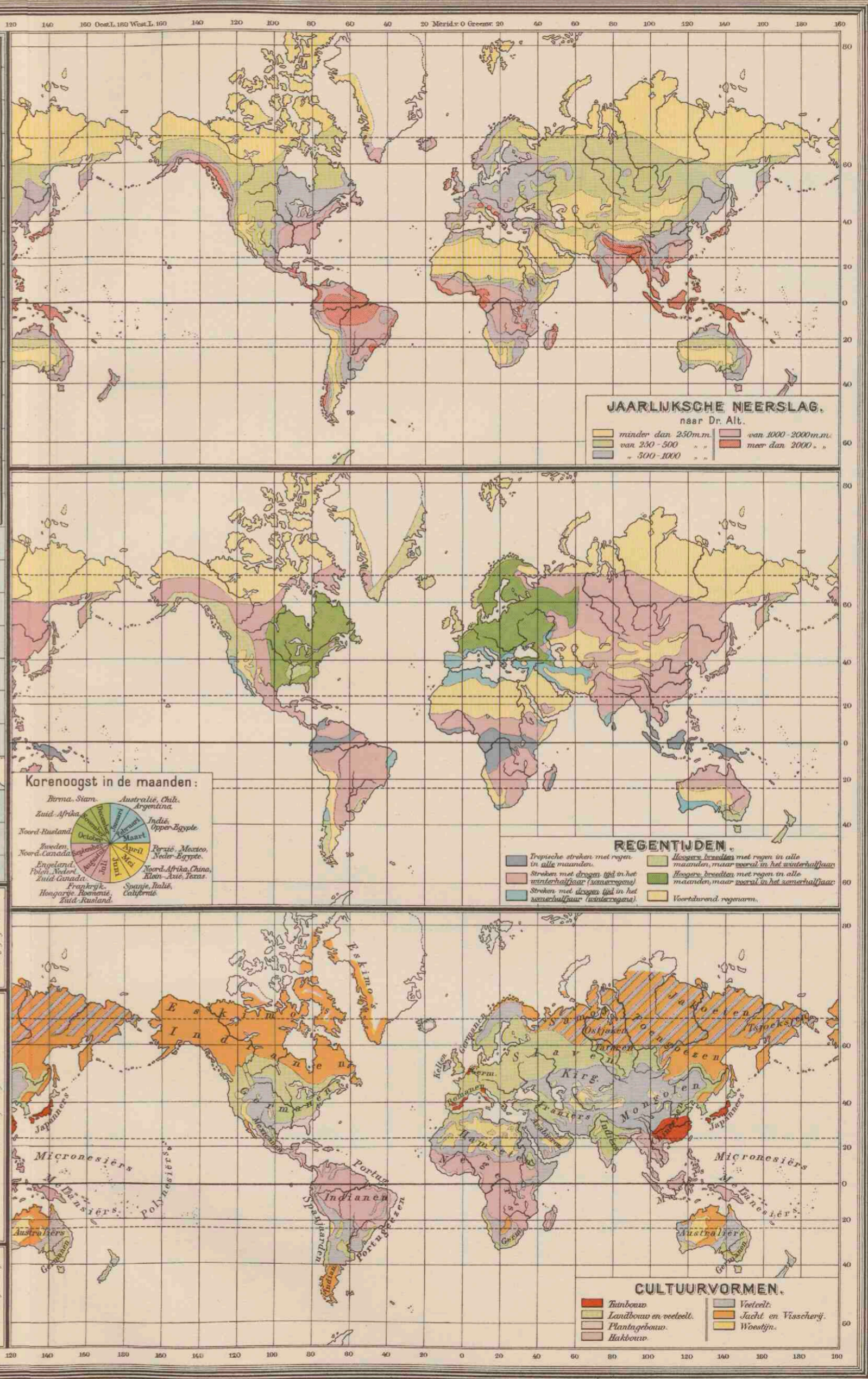
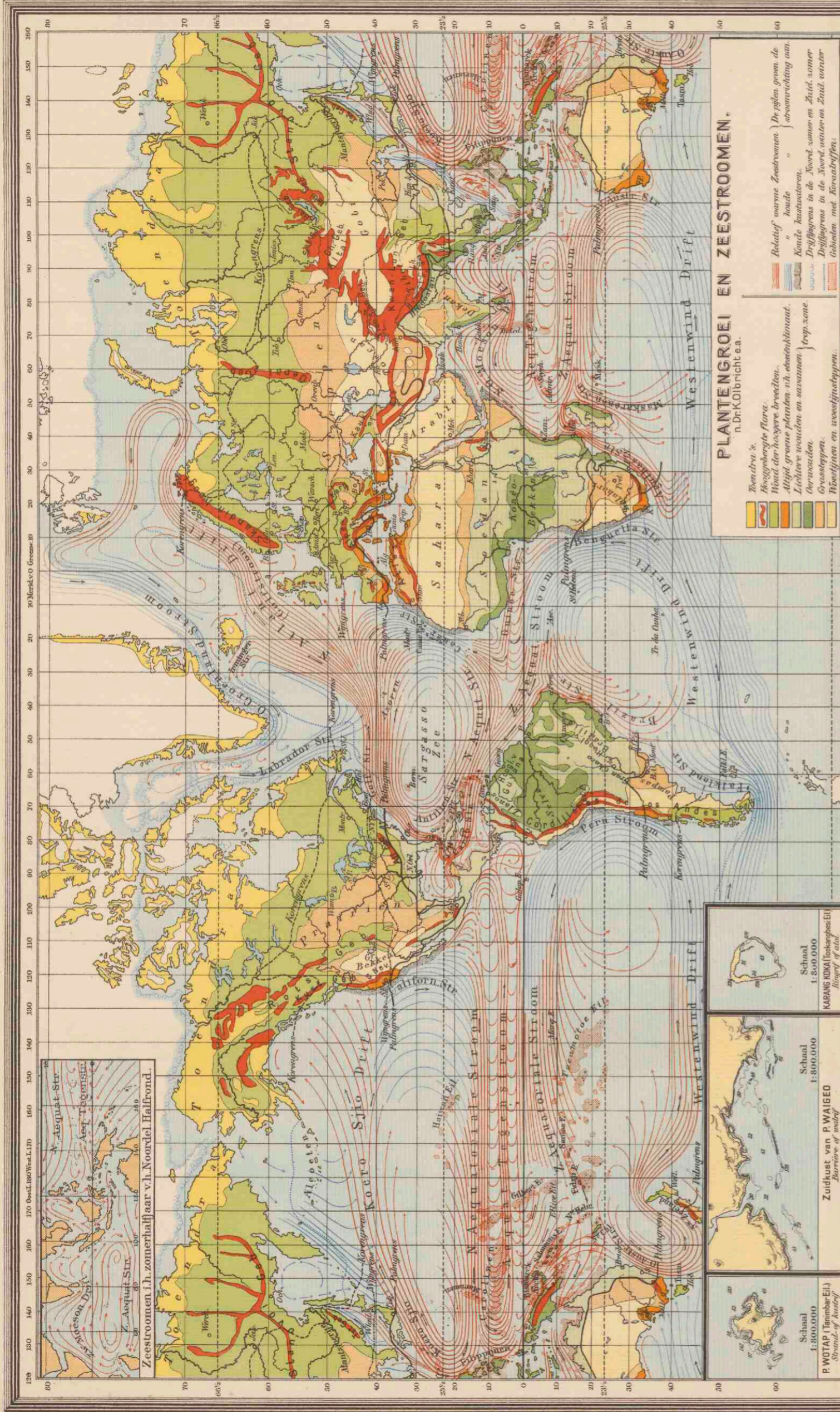


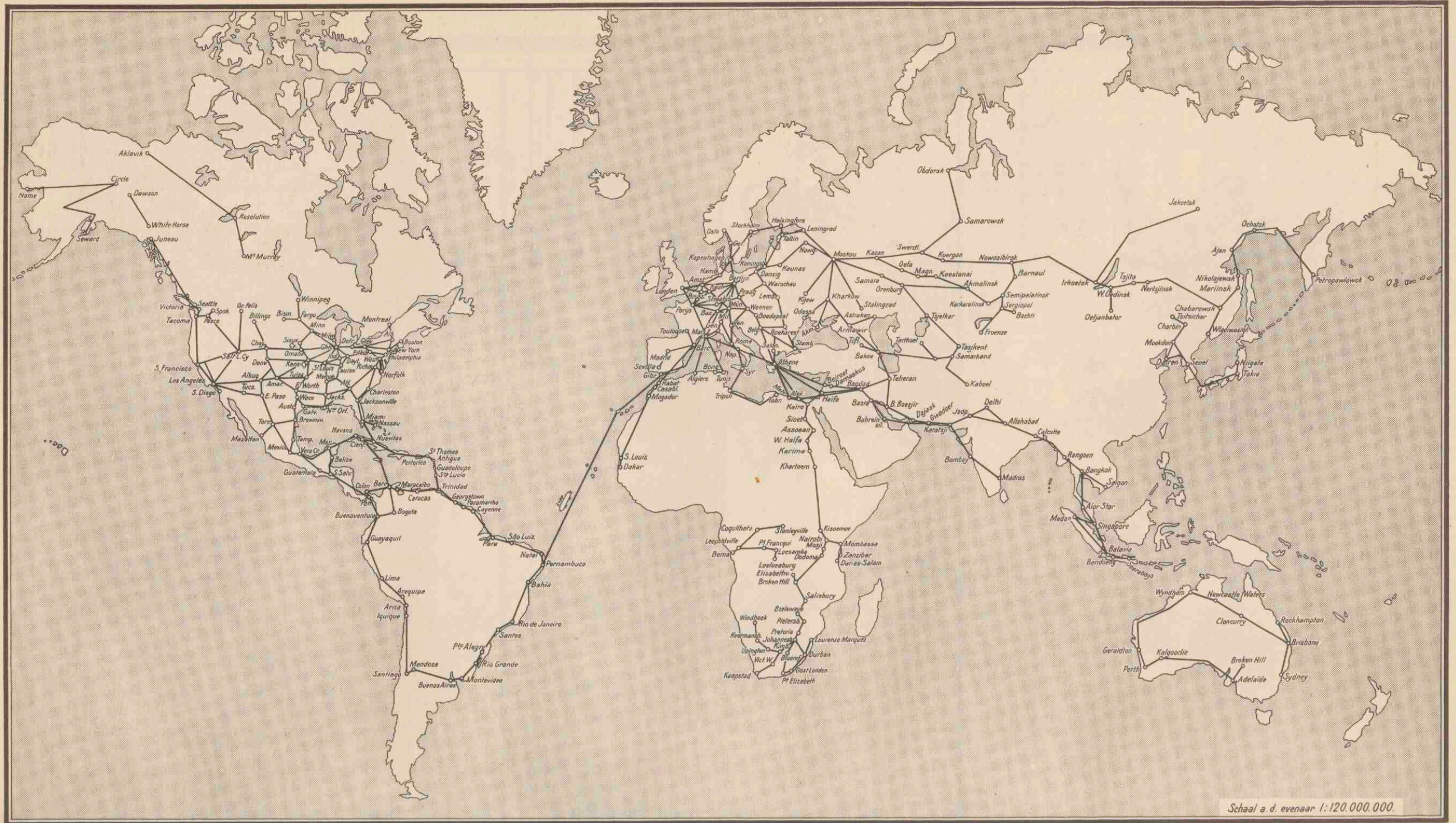
2. ISOTHERMEN VOOR JANUARI.
ISOTHERMEN VOOR JULI.
ISOTHERMEN VOOR HET JAAR
EN LUCHTSTREKEN.
ISOAMPLITUDEN.
ISOBAREN VOOR JANUARI.
ISOBAREN VOOR JULI.



3

3. PLANTENGROEI EN ZEESTROOMEN.
JAARLIJKSCHE NEERSLAG.
REGENTIJDEN.
CULTUURVORMEN.

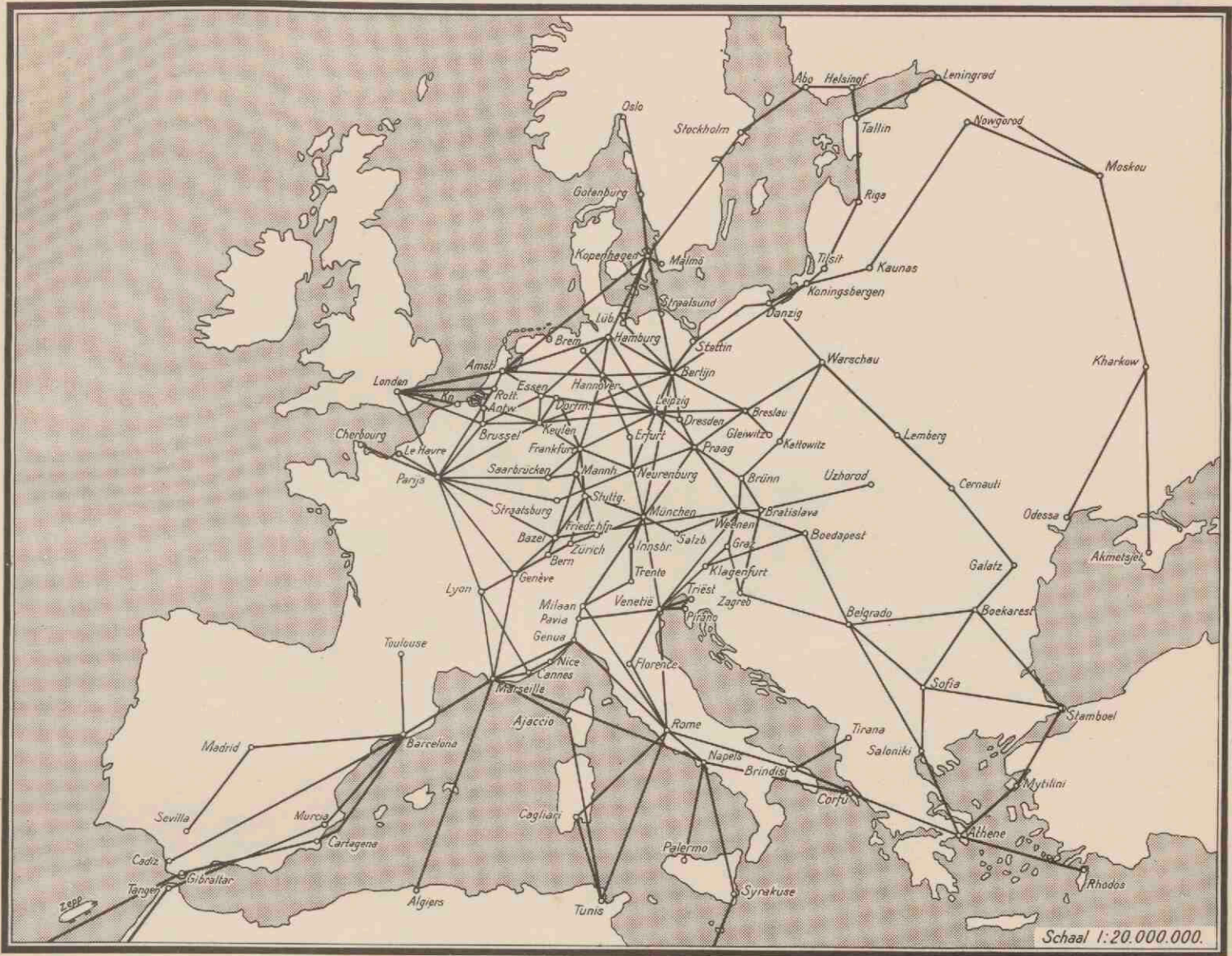




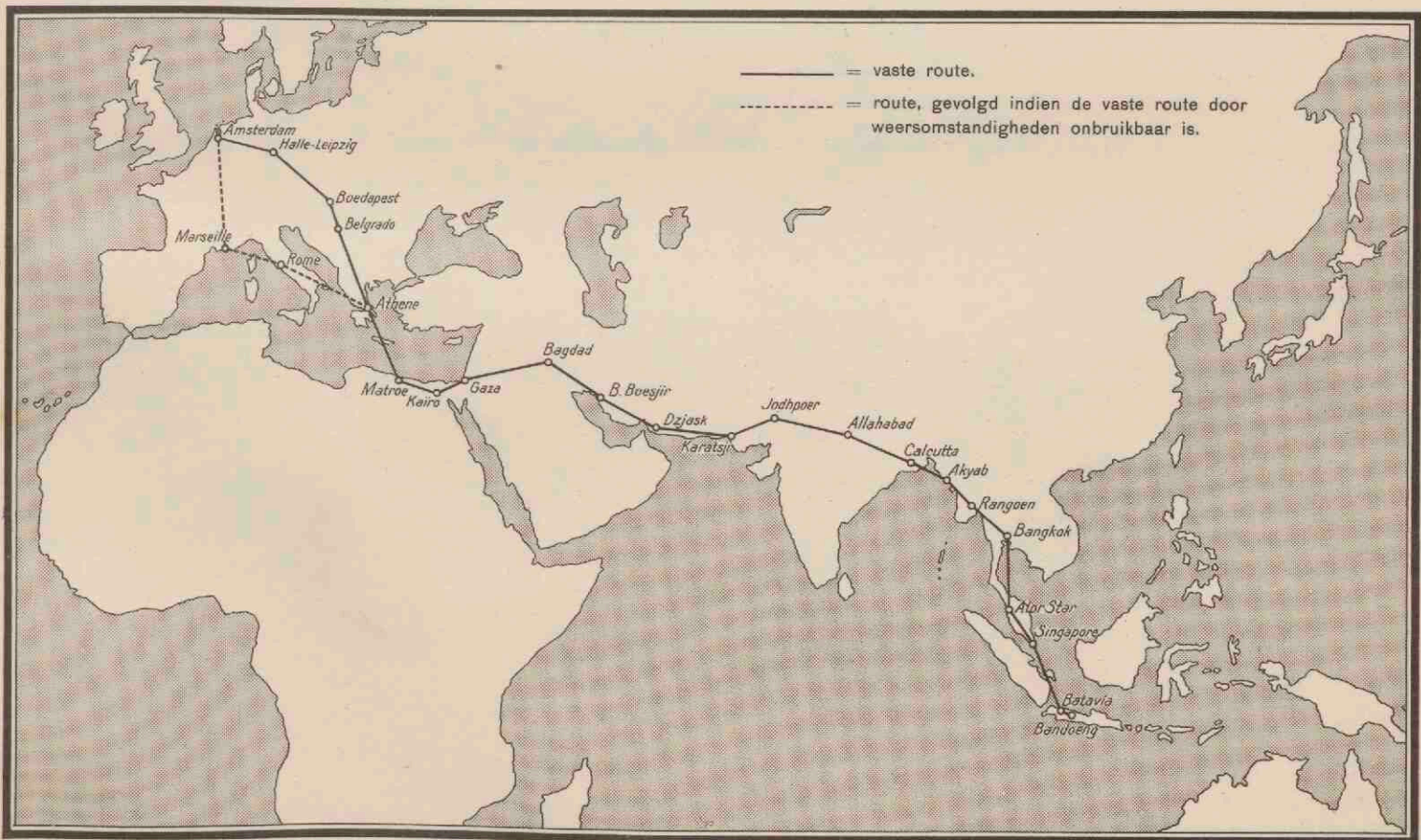
VOORNAAMSTE LUCHTVERBINDINGEN

Schaal a. d. evenaar 1:120.000.000.

4. KOLONIËN EN WERELDVERKEER.
MENSCHENRASSEN.
GODSDIENSTEN.



VOORNAAMSTE LUCHTVERBINDINGEN



DE ROUTE VAN DEN VliegDIENST OP NED.-INDIË.



4. De belangrijkste stoomvaartlijnen voor het wereldverkeer onder Nederlandsche vlag (roode lijnen).

- STOOMVAART MAATSCHAPPIJ „NEDERLAND“, AMSTERDAM.**
 - 3-week. maildienst: Amsterdam via Southampton, Algers, Genua, Port Said, Suez, Colombo, Sabang, Belawan, Singapore naar Batavia, Cheribon, Semarang, en Soerabaja en eventueel andere Javaansche havens.
 - ca. 6-week. mailvrachtdienst: Amsterdam via Hamburg, Bremen, Napels naar Belawan, Batavia en andere havens in den Indischen Archipel.
 - vrachtdienst, ongeregeld: Amsterdam via Antwerpen, Genua naar Belawan, Batavia, Semarang en Soerabaja. Laadt ook voor enkele andere havens.
- STOOMVAART MAATSCHAPPIJ „ROTTERDAMSCH LLOYD“, ROTTERDAM.**
 - 3-week. maildienst: Rotterdam via Southampton, Tanger, Marseille, Port Said, Colombo, Sabang, Belawan, Singapore naar Batavia, Semarang en Soerabaja en eventueel andere Javaansche havens.
 - ca. 6-week. mailvrachtdienst: Rotterdam via Hamburg, Bremen, Napels naar Belawan, Batavia en andere havens in den Indischen Archipel.
 - vrachtdienst, ongeregeld: Rotterdam via Antwerpen, Genua naar Ned.-Indische havens.
- NEDERLANDSCHE STOOMVAART MAATSCHAPPIJ „OCEAAN“, AMSTERDAM.**

3-week. vrachtdienst: Amsterdam naar de voornaamste havens in Ned.-Indië.
- VEREENIGDE NEDERLANDSCHE SCHEEPVAART MAATSCHAPPIJ, 'S-GRAVENHAGE.**
 - Holland-Britsch-Indië Lijn (gemeenschappelijke dienst met de Hansa Lijn): 3-week. vrachtdienst: Rotterdam, Antwerpen via Suezkanaal naar Bombay en Karatsji; 3-week. vrachtdienst: Bremen, Hamburg, Rotterdam, Antwerpen via Suezkanaal naar Colombo, Madras, Calcutta; 3-week. vrachtdienst: Rotterdam naar Rangoen.
 - Holland-Australië Lijn: ca. maand. vrachtdienst: Bremen, Hamburg, Rotterdam, Antwerpen naar Fremantle, Adelaide, Melbourne, Sydney en Brisbane, meestal door het Suezkanaal, soms om Kaap de Goede Hoop.
 - Holland-Oost-Azië Lijn: 3-week. vrachtdienst: Antwerpen, Hamburg, Amsterdam, Rotterdam, Genua naar P. Pinang, Singapore, Manila, Hongkong, Sjanghai, Yokohama, Kobe en Dairen.
 - Holland-Afrika Lijn: ca. 14-d. vrachtdienst: Hamburg, Amsterdam, Rotterdam, Antwerpen of via Suezkanaal naar de havens aan de oostkust van Afrika tot Durban en terug via Kaap de Goede Hoop, of de uitreis naar Kaap en dan langs bovengenoemde havens terug.
- KONINKLIJKE PAKETVAART MAATSCHAPPIJ, AMSTERDAM.**
 - Mail-, passagiers- en vrachtgoederendienst tusschen de verschillende havens in Nederlands-Indië en enkele niet-Indische plaatsen, door middel van meer dan 30 geregelde lijnen.
 - Java-Australië Lijn: maand. passagiersdienst: Singapore, Java via de Torres Str. naar Australië.
 - Deli-Strait-China Lijn: 14-d. passagiersdienst: Belawan, P. Pinang, Singapore, Hongkong, Swatow en Emoi.
 - Saigon-Java-Nouméa Lijn: 2-maand. passagiersdienst: Saigon, Java, Port Moresby, Samarai, Rabaul, Port Vila, Nouméa, Sydney.
 - Rangoen-Deli Lijn: 2-week. vrachtdienst van Belawan naar Rangoen.
 - Java-Siam Lijn: maand. vrachtdienst tusschen Javahavens en Bangkok.
 - Saigon-Molukken Lijn: maand. vrachtdienst tusschen Saigon, Manado, Gorontalo, Ternate, Amboen en Banda-Eilanden.
 - Java-Mauritius-Afrika Lijn: Zuidlijn, maand. passagiersdienst: Manila, Saigon, Bangkok, Java, Réunion, Mauritius, Madagaskar, Zuid-Afrika; Oostlijn, maand. passagiersdienst: Java, Rodriguez, Mauritius, Oost-Afrika, Seychellen, Mauritius, Rodriguez, P. Pinang.
- JAVA-CHINA-JAPAN LIJN, AMSTERDAM.**
 - 14-d. dienst: Soerabaja, Batavia, Hongkong, Emoi, Sjanghai.
 - 14-d. dienst: Soerabaja, Makassar, Balikpapan, Manila, Hongkong, (Swatow), Emoi, Sjanghai, Mandjoekwa.
 - 2 x maand. dienst: Java via Makassar en Balikpapan naar Japan.
- SILVER-JAVA-PACIFIC LIJN.**
 - ca. 2-week. vrachtdienst: Vancouver, Portland, San Francisco, Los Angeles, Manila, Iloilo, Cebu, Makassar, Soerabaja, Semarang, Batavia, Singapore, Port Swettenham, Belawan, P. Pinang, Rangoen, Calcutta.
 - maand. vrachtdienst: Portland, San Francisco, Los Angeles, Sabine City, Galveston, Houston, New Orleans, Kaapstad, Oost-Londen, Durban, Lourenço Marquês, Bombay, Madras, Calcutta.
- JAVA-NEW YORK LIJN.**
 - 2-week. vrachtdienst: Makassar, Soerabaja, Semarang, Batavia, Telokbetong, Singapore, Belawan, Colombo, Port Said (eventueel Halifax), Boston, New York, Philadelphia, eventueel Jacksonville.
- HOLLAND-AMERIKA LIJN (NED. AM. ST. MIJ.), ROTTERDAM.**
 - Koninklijke Nederlandsche Maildienst tusschen Rotterdam en New York, via Boulogne sur Mer en Southampton.
 - Wekelijks voor mail, passagiers en goederen.
 - Geregelde dienst vrachtschepen: Rotterdam naar New York, Boston, Philadelphia, Baltimore, Newport News en Norfolk.
 - Cuba-Mexico-Golf dienst: ca. maand., vrachtschepen van Rotterdam en Antwerpen naar Havana, Vera Cruz, Tampico, Houston, Galveston en New Orleans.
 - North-Pacific-Coast Lijn: 2-week. vrachtdienst (getamelijk met de Royal Mail Steam Packet Company), van Rotterdam naar Cristobal/Colon, Los Angeles, San Francisco, Victoria, Vancouver, Seattle, Portland.
- KONINKLIJKE NEDERLANDSCHE STOOMBOOT MAATSCHAPPIJ, AMSTERDAM.**
 - Zuid-Pacific Lijn: 3-week. passagiersdienst: Amsterdam via Panamakanal langs de westkust van Zuid-Amerika tot Corral.
 - Suriname Lijn: 3-week. passagiersdienst: Amsterdam via Madeira, Paramaribo, Britsch-Guyana, Carupano, Pampatar, Cumano, Guanta, Inagua (Bahama Eil.), New York.
 - Colon Lijn: 14-d. passagiersdienst: Amsterdam, Barbados, Trinidad, La Guaira, P. Cabello, Curaçao, P. Colombia, Cartagena en Limon.
 - Guatemala Lijn: 14-d. vrachtdienst: Amsterdam langs de eilanden Portorico, Haiti, San Domingo, Cuba en Jamaica naar Guatemala.
 - vaste vrachtdiensten naar de voornaamste havens van het Europ. vastland, N.-Afrika en Voor-Azië (o. a. de Levantijnen).
- KONINKLIJKE HOLLANDSCHE LLOYD, AMSTERDAM.**
 - 3-week. maildienst: Amsterdam naar Pernambuco, Bahia, Rio de Janeiro en Buenos Aires.
 - 3-week. vrachtdienst (in combinatie met de Norddeutsche Lloyd): Amsterdam naar Montevideo, Buenos Aires en Rosario.
 - ca. 3-week. vrachtdienst (in combinatie met de Norddeutsche Lloyd): Amsterdam naar Rio de Janeiro en Santos.
 - 6-week. vrachtdienst (in combinatie met de Norddeutsche Lloyd): Amsterdam naar Natal, Cabedello, Pernambuco, Macao, Bahia en Victoria.
- ROTTERDAM-ZUID-AMERIKA LIJN.**

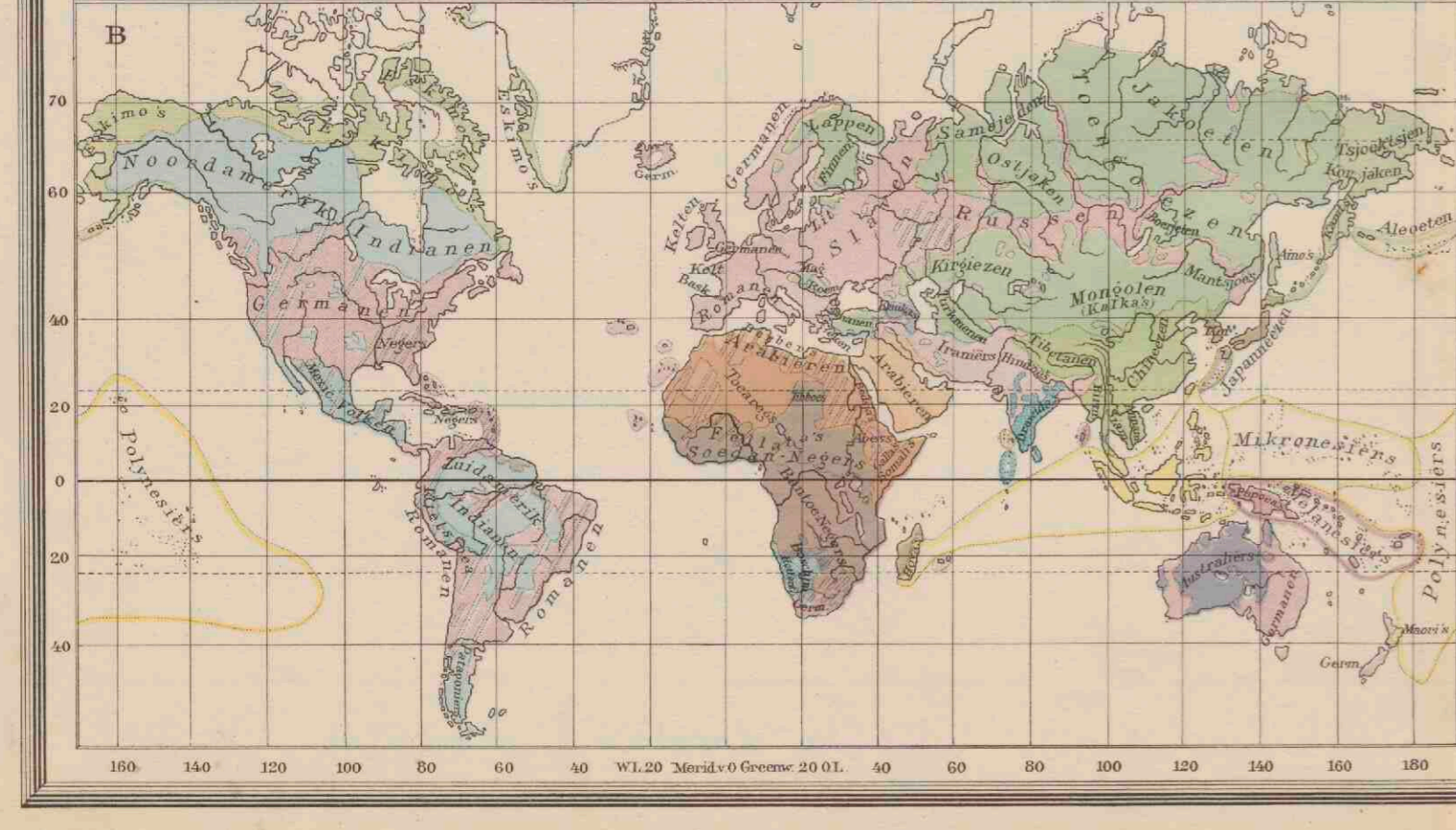
14-d. flijdienst: Hamburg, Rotterdam naar Montevideo en Buenos Aires en met overlading naar andere havens.
- HOLLAND-WEST-AFRIKA LIJN.**

Holland-West-Afrika Lijn (in samenwerking met de Woermann Lijn): van Hamburg en Amsterdam twee verschillende vrachtdiensten op de havens aan de westkust van Afrika tot Angola.
- HOLLANDSCHE STOOMBOOT MAATSCHAPPIJ, AMSTERDAM.**

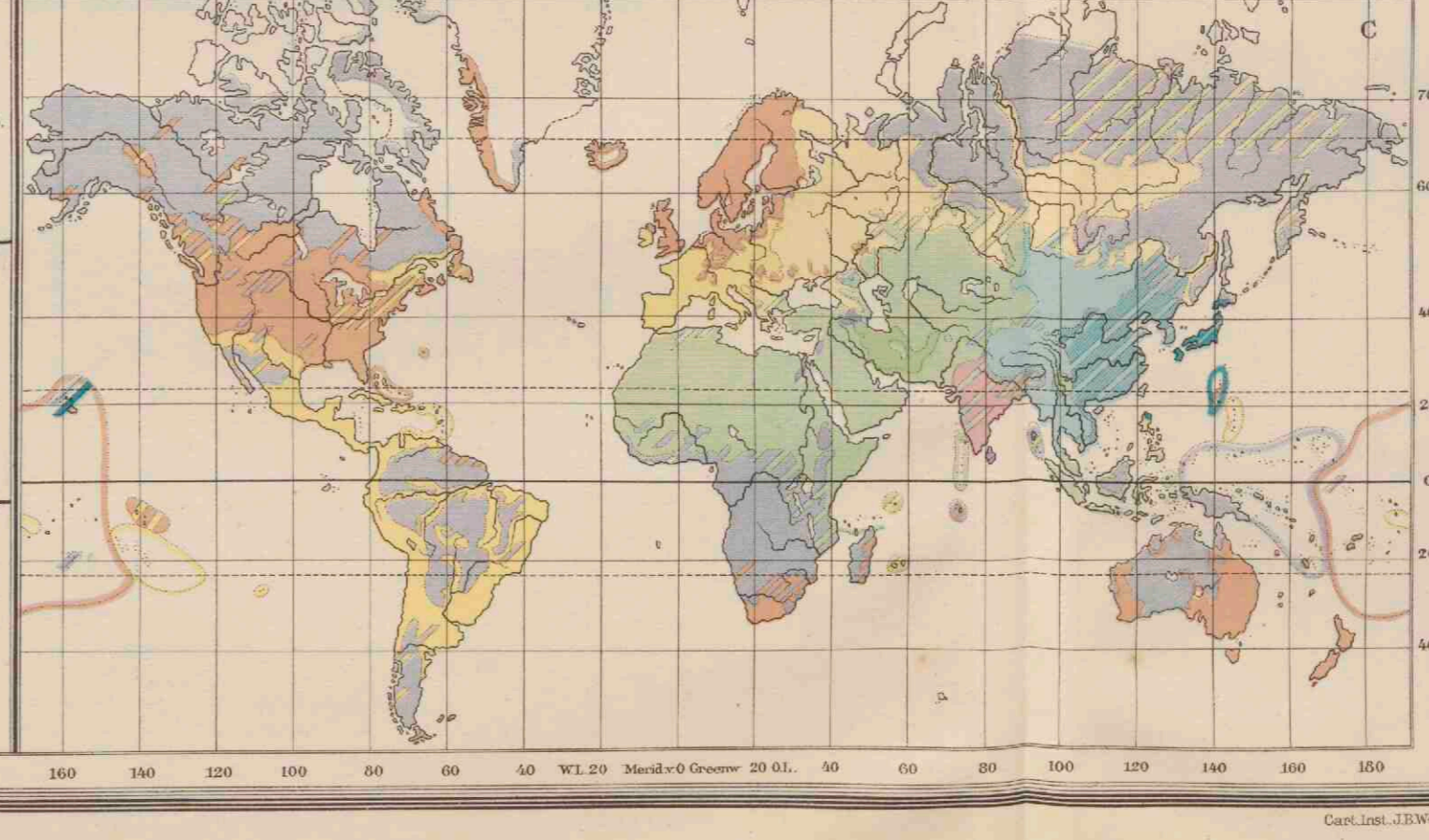
Met 7 vrachtdiensten van Amsterdam op de voornaamste Engelse, Schotse en Ierse havens.
- W. H. MÖLLER & Co.'s ALGEMEENE SCHEEPVAART MAATSCHAPPIJ, ROTTERDAM.**
 - Rotterdam-Londen (Batavia Lijn), passagiers- en goederendienst: afvaarten dagelijks, behalve 's Zondags (zomerdienst); afvaarten 3 x wekelijks (winterdienst).
 - Bovendien vrachtdiensten op Hamburg, Parijs, La Pallice, Bordeaux en Spanje.
- STOOMVAART MAATSCHAPPIJ „ZEELAND“, VLISSINGEN.**

Koninklijke Nederlandsche Postvaart. Dagdienst. Passagiers, mail en goederen. Vliissingen-Harwich.
- CORNELDER'S SCHEEPVAART MAATSCHAPPIJ N.V., ROTTERDAM.**

Rotterdam-Londen, 4 maal in de week een vrachtdienst.



- A KOLONIËN EN WERELDVERKEER**
- Nederlandsch
 - Britsch
 - Fransch
 - Japansch
 - Russisch
 - Portugeesch
 - Italiëansch
 - Spaansch
 - Deensch
 - Belgisch
 - Vereenigd St.
 - Noorsch
 - Staten zonder kolonien en bezittingen.
 - Nederlandsche Stoombootlijnen
 - Belangrijkste Spoorwegen
 - Karavaanwegen
 - Steden met meer dan 500,000 inv.
- B MENSCHENRASSEN**
- Blanken
 - Indo-Europ. en Indo-Germanen
 - Semieten
 - Hamieten
 - Witkustvolken
 - Basalen
 - Mongolen
 - Zuidoostelijke Mongolen
 - Korvanen en Japanezen
 - Nordelijke Mongolen
 - Esquima's en Beringsvolken
 - Indianen
 - Nov-Zeelandische Indianen
 - Zuidamerikaansche Indianen
 - Mosaman en Rietpica volken
 - Negers
 - Soodan-Negers
 - Bantoe-Negers
 - Australiërs
 - Hottentotten en Boschjesmannen
- C GODSDIENSTEN**
- Christenen
 - Protestanten
 - Roomsch Katholiken
 - Graveels Katholiken
 - Andere Christenen (Apostoliers, Armeniërs, Kopten)
 - Mohammedanen
 - Sonnieten
 - Sjieten
 - Andere Godsdiensten
 - Bouddhisten
 - Aanhangers Confocius
 - Sjintolaten
 - Brahmanen
 - Beelden



Directe stoomvaartlijnen onder vreemde vlag.

1. HARWICH LINE (Engelsch), gevestigd te Londen:
Nachtdienst (passagiers, mail en goederen), Hoek van Holland—Harwich (London & North Eastern Railway).
2. ADRIA LIJN (Italiaansch), gevestigd te Fiume:
2 maal in de maand van Amsterdam en Rotterdam naar de Adriatische Zee (Triëst).
3. COUNTY LINE (Canadeesch), gevestigd te Montreal:
Om de ca. 2 weken van Rotterdam naar Canada.
4. BLACK DIAMOND STEAMSHIP CORPORATION (Amerikaansch), gevestigd te New York:
Om de 14 dagen van Rotterdam naar New York en om de 4 weken van Rotterdam naar Boston, Baltimore, Norfolk en Newport News.
5. HORN LIJN (Duitsch), gevestigd te Hamburg:
Elke 14 dagen van Rotterdam naar West-Indië: Trinidad, Venezuela, Curaçao, Columbia; 4-wekelijks: Portorico, Haïti, San Domingo, Jamaica.
6. SOUTH ATLANTIC STEAMSHIP LINE (Amerikaansch), gevestigd te Havana:
Om de 2 weken van Rotterdam naar Charleston, Jacksonville en Savannah, eventueel Wilmington.
7. SOUTHERN STATES LINE (Amerikaansch), gevestigd te New Orleans:
14-daagsche dienst van Rotterdam op New Orleans, Galveston en Houston.
8. MOBILE OCEANIC LINE (Amerikaansch), gevestigd te Mobile:
Eenmaal in de 3 weken van Rotterdam naar Pensacola, Mobile en Gulfport.
9. NORDDEUTSCHE LLOYD (Duitsch), gevestigd te Bremen, KOSMOS LINIE (Duitsch), gevestigd te Hamburg, en HAMBURG—AMERIKA LINIE (Duitsch), gevestigd te Hamburg:
Gezamenlijke 14-daagsche dienst van Rotterdam op Ecuador, Peru, Chili en Bolivia.
10. ROYAL MAIL STEAM PACKET COMPANY (Engelsch), gevestigd te Londen:
Om de 14 dagen gezamenlijk met de HOLLAND—AMERIKA LIJN van Rotterdam naar de westkust van Midden-Amerika en de Unie.
11. LLOYD BRASILEIRO (Braziliaansch), gevestigd te Rio de Janeiro:
2 maal per maand van Rotterdam naar Brazilië.
12. DEUTSCH-AUSTRALISCHE DAMPFSCIFFGESELLSCHAFT (Duitsch), gevestigd te Hamburg:
Om de 4 weken van Rotterdam naar Java.
13. HANSA LIJN (Duitsch), gevestigd te Bremen:
Gemeenschappelijke dienst met de HOLLAND—BRITSCHE-INDIË LIJN: geregelde afvaart naar Britsch-Indië.
14. AKTIESELSKABET DET ØSTASIATISKE KOMPAGNI, KOPENHAGEN:
Elke 3 weken van Rotterdam naar Siam (Bangkok).
15. AKTIESELSKABET DET ØSTASIATISKE KOMPAGNI, KOPENHAGEN met AKTIEBOLAGET SVENSKA ØSTASIATISKA KOMPANIET, GOTENBURG en DEN NORSKE AFRIKA OG AUSTRALIE LINIE WILH. WILHELMSEN, OSLO:
Gecombineerde dienst, 3 maal per maand van Rotterdam naar Singapore, China en Japan.
16. WILH. WILHELMSSEN, OSLO:
2 maal per maand via Rotterdam naar Australië.
17. NIPPON-YUSEN-KAISHA (Japansch), gevestigd te Tokio, en OSAKA-SHOSEN-KAISHA (Japansch), gevestigd te Osaka:
Gecombineerde dienst om de 14 dagen van Rotterdam naar Oost-Azië.
18. ALFRED HOLT & Co. (Engelsch), gevestigd te Liverpool, ELLERMAN & BUCKNALL STEAMSHIP Co. en THE BLUE STAR LINE LIMITED (Engelsch), gevestigd te Londen:
3 wekelijksche dienst van Rotterdam naar Oost-Azië.
19. NORDDEUTSCHE LLOYD (Duitsch), gevestigd te Bremen, en HAMBURG—AMERIKA LINIE (Duitsch), gevestigd te Hamburg:
Gecombineerde vrachtdienst, wekelijks van Rotterdam naar Oost-Azië.
20. UNION CASTLE LINE (Engelsch), gevestigd te Londen:
Maandelijks van Rotterdam naar Zuid-Afrika.
21. DEUTSCHE AFRIKA-DIENST (Deutsche Ost-Afrika Linie, Woermann Linie en Hamburg-Bremen-Afrika Linie) (Duitsch), gevestigd te Hamburg:
ca. elke 2 weken van Rotterdam naar Zuid-, Oost- of West-Afrika.
22. ELDER DEMPSTER LINE (Engelsch), gevestigd te Londen:
3wekelijks van Rotterdam naar West-Afrika.
23. DEUTSCH-AUSTRALISCHE DAMPFSCIFFGESELLSCHAFT (Duitsch), gevestigd te Hamburg, met NORDDEUTSCHE LLOYD (Duitsch), gevestigd te Bremen, en THE OCEAN STEAMSHIP Co. (Engelsch), gevestigd te Liverpool:
Gecombineerde 2-wekelijksche dienst van Rotterdam naar Australië.
24. ZEGLUGA POLSKA S. A. (Poolsch), gevestigd te Gdynia:
Eenmaal in de week van Rotterdam naar Gdynia, direct.



EUROPA.
 Schaal 1:15.000.000.

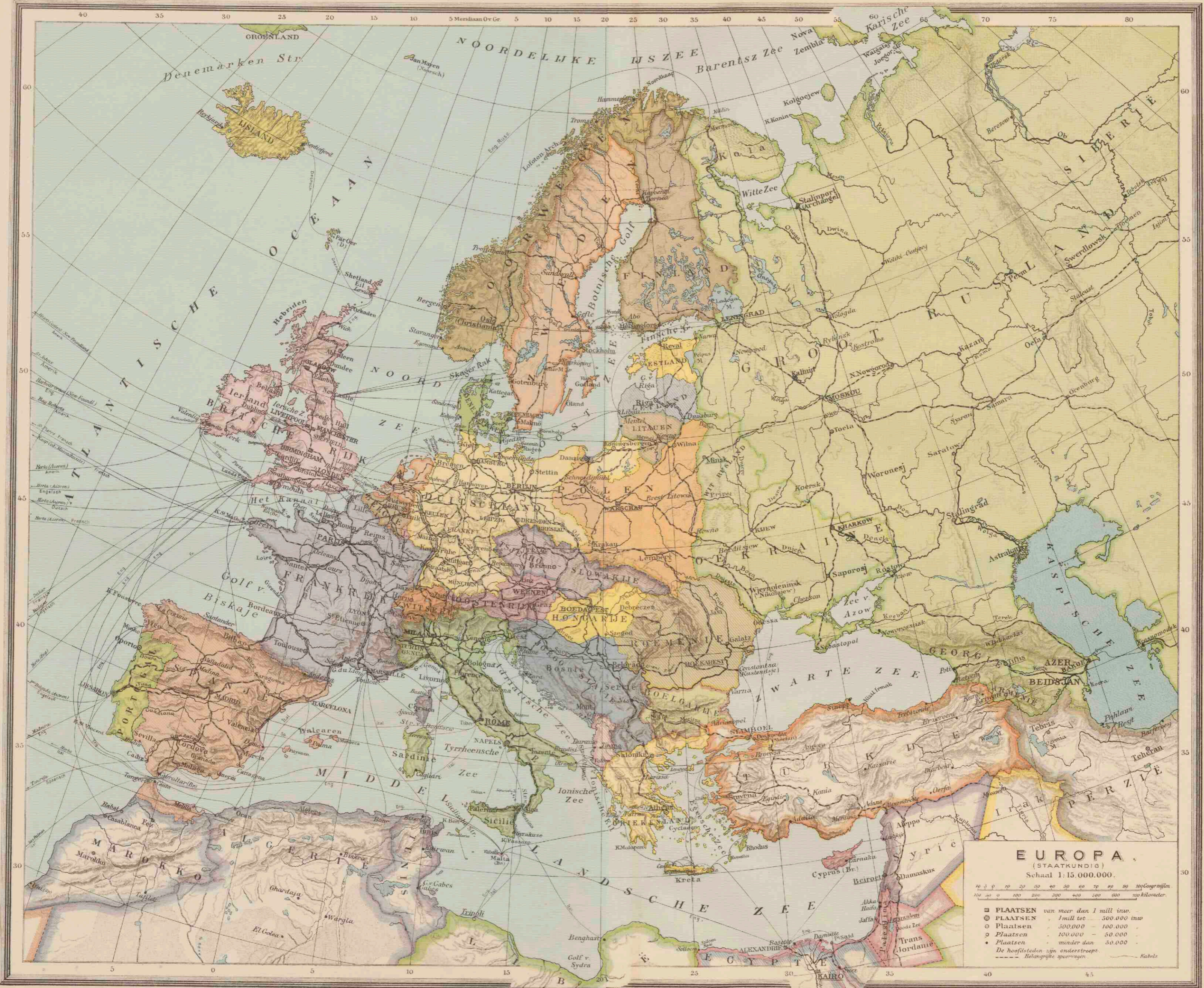
0 50 100 150 200 250 300 350 400 450 500 550 600 650 700 750 800 850 900 950 1000
 0 10 20 30 40 50 60 70 80 90 100
 100 200 300 400 500 600 700 800 900 1000
 100 200 300 400 500 600 700 800 900 1000

Zee tot 200 m. Zee 200-2000 m. Zee dieper dan 2000 m.
 Laagland beneden den Zeespiegel. meter
 Laagland 0 - 200
 Heuvelland en laag Bergland 200 - 500
 Middelhoge en Hoogland 500 - 1500
 Hoogbergste en Hoogland 1500 - 5000
 Bergtoppen en ketenen, hooger dan 5000

Toendra's. Woestijnen. Moerassen.
 Zeebratermeren. § Begyn v.d. bevaarbaarheid der rivieren.
 Hoogtecijfers (staand) en Diepte cijfers (liggend) in meters.








EUROPA
(STAATKUNDIG)

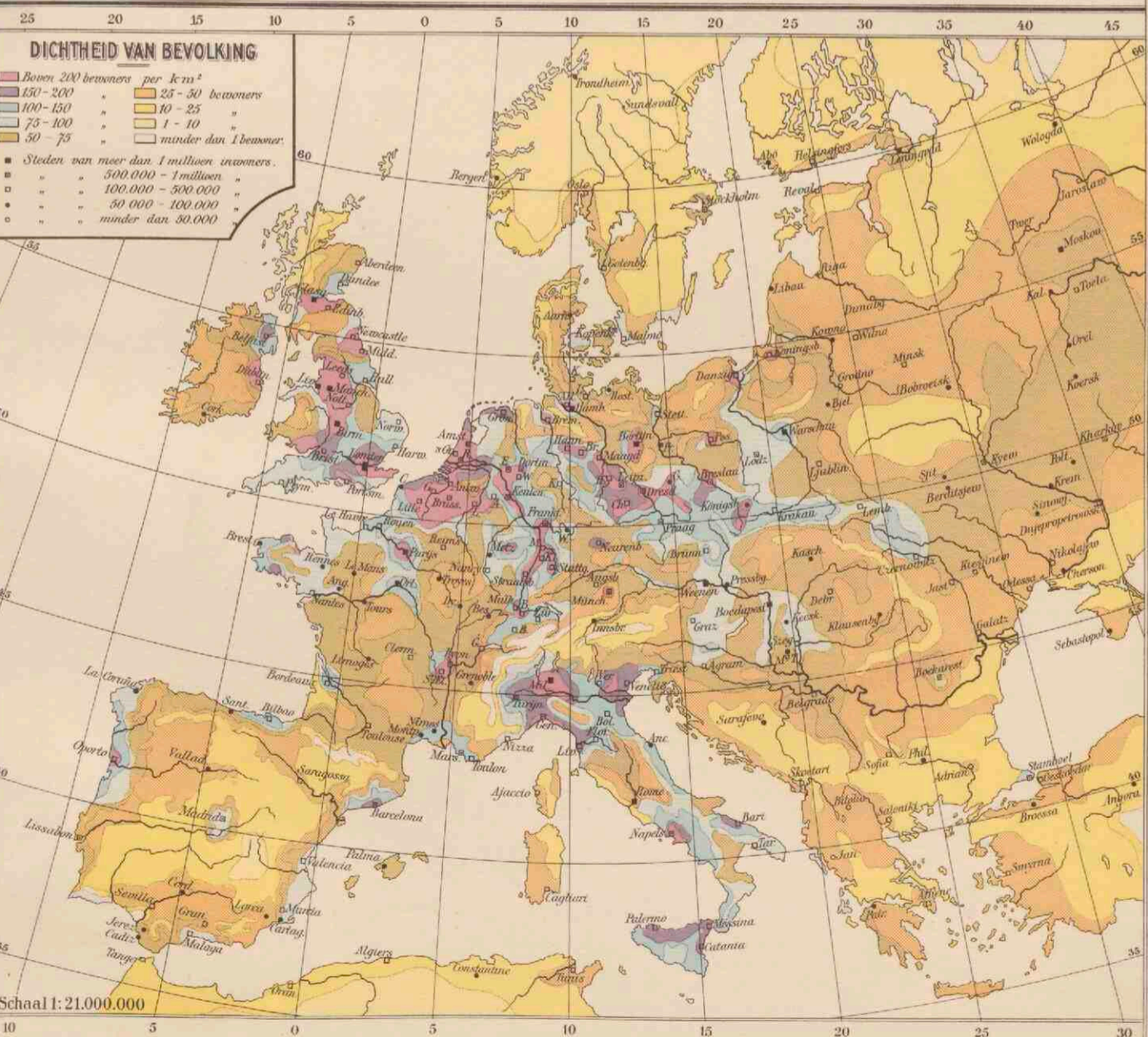
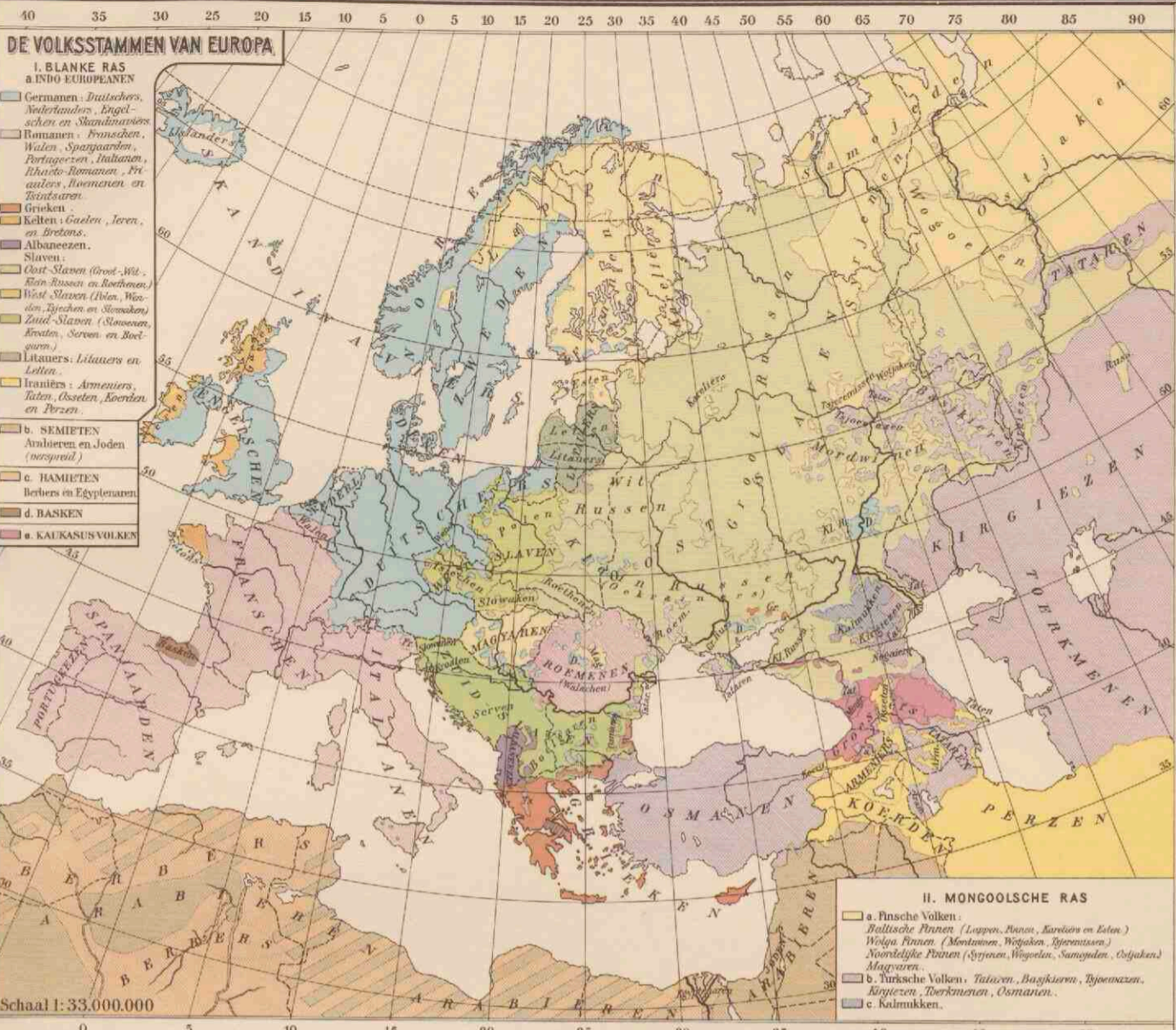
Schaal 1:15.000.000.


0 10 20 30 40 50 60 70 80 90 100
0 100 200 300 400 500 600 700 800 900 1000
Coögenen
Kilometer

- PLAATSEN van meer dan 1 mill. inw.
- PLAATSEN 1 mill. tot 500.000 inw.
- PLAATSEN 500.000 - 100.000 inw.
- PLAATSEN 100.000 - 50.000 inw.
- PLAATSEN minder dan 50.000 inw.
- De hoofdsteden zijn onderstreep.
- Belangrijke spoorwegen.








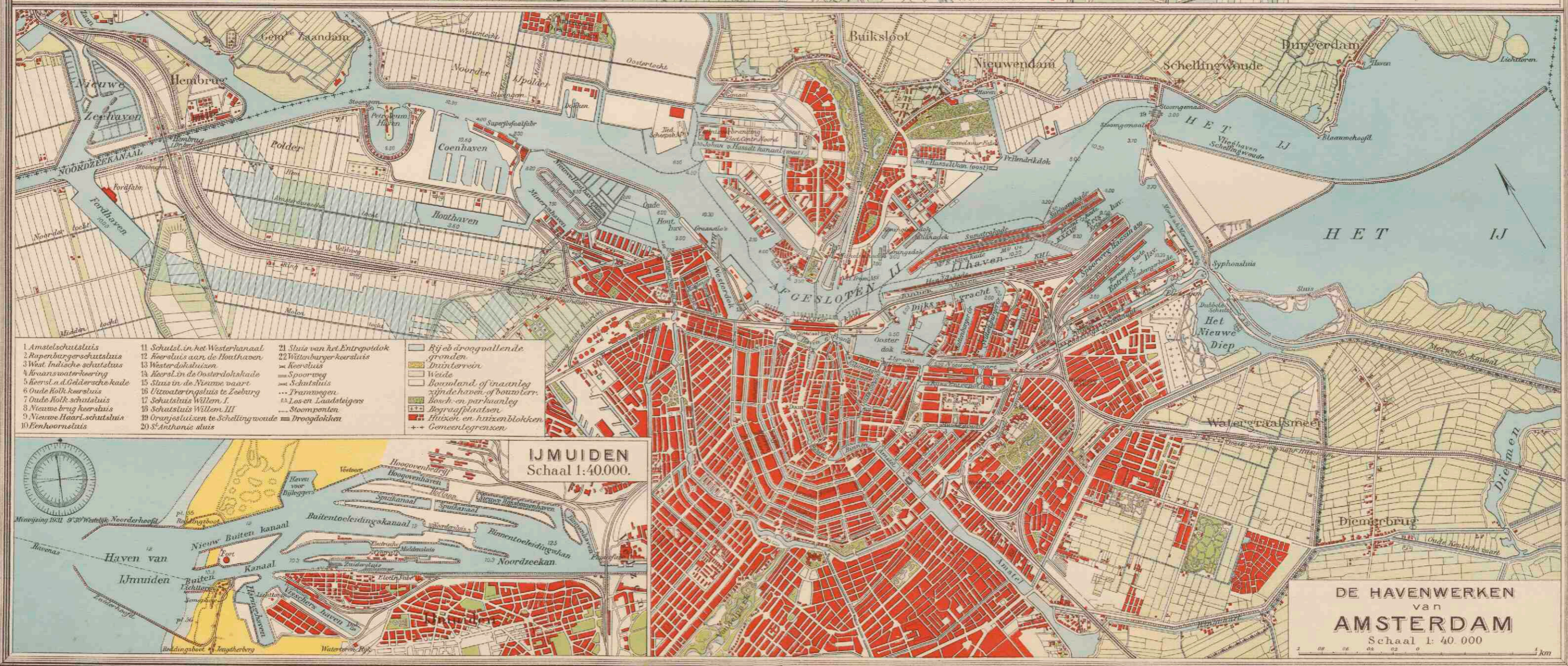
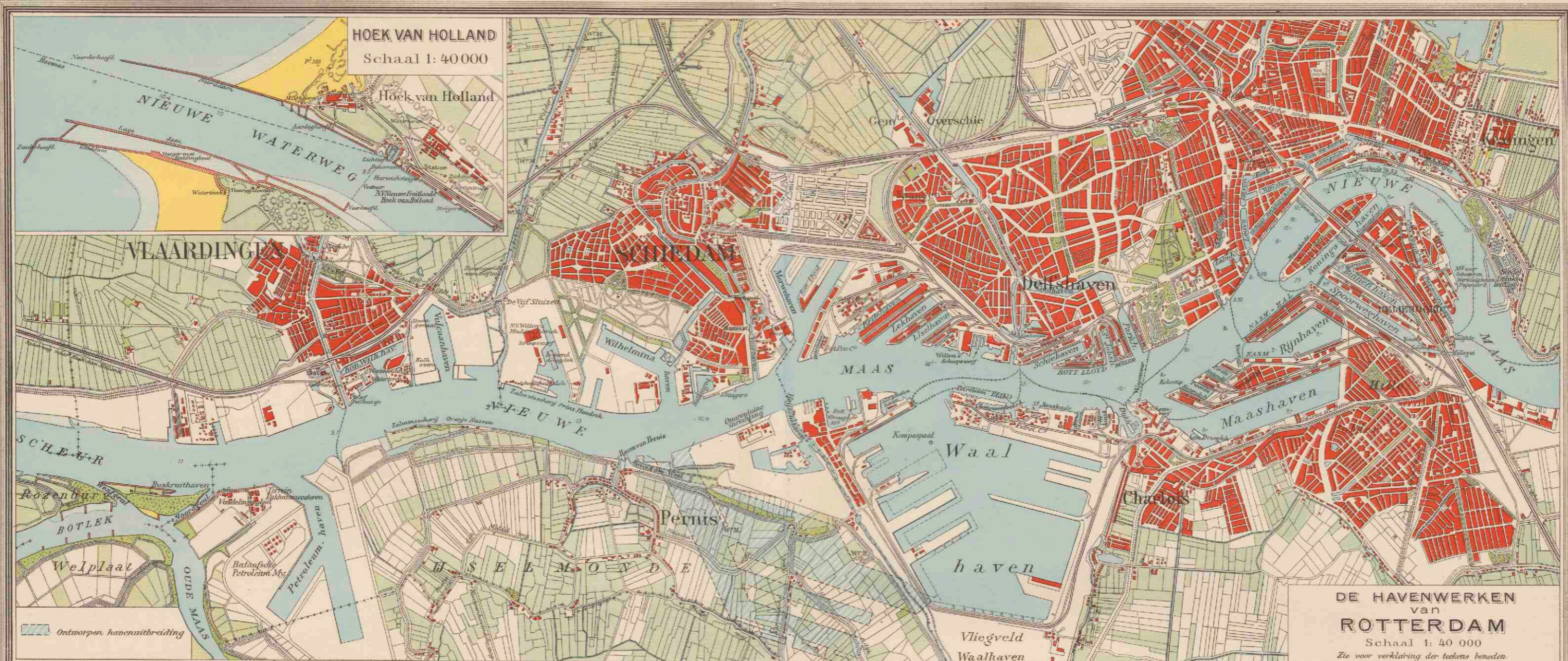






10. NEDERLAND.


DE HAVENWERKEN VAN ROTTERDAM. — DE HAVENWERKEN
VAN AMSTERDAM. — IJMUIDEN. — HOEK VAN HOLLAND.

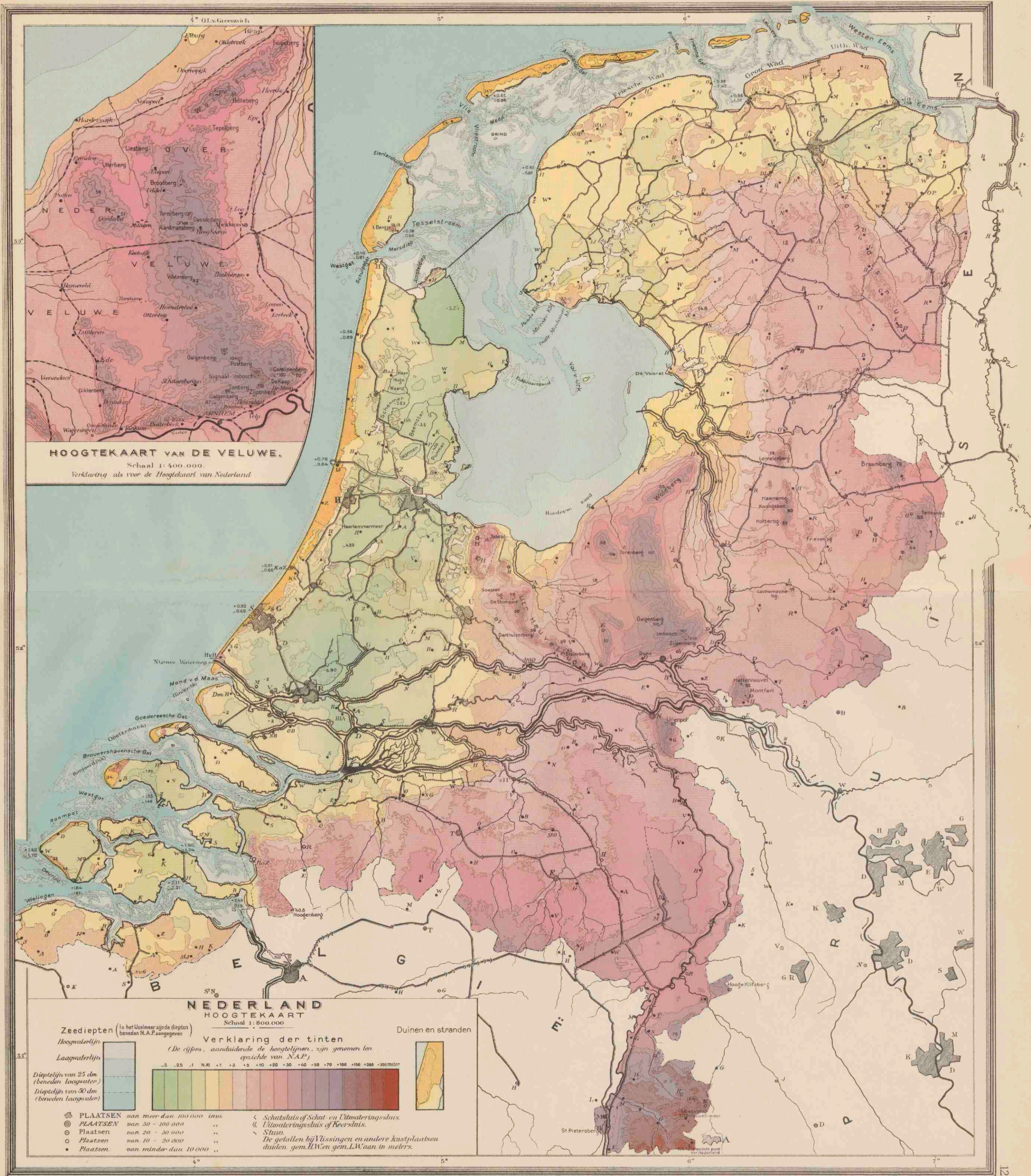





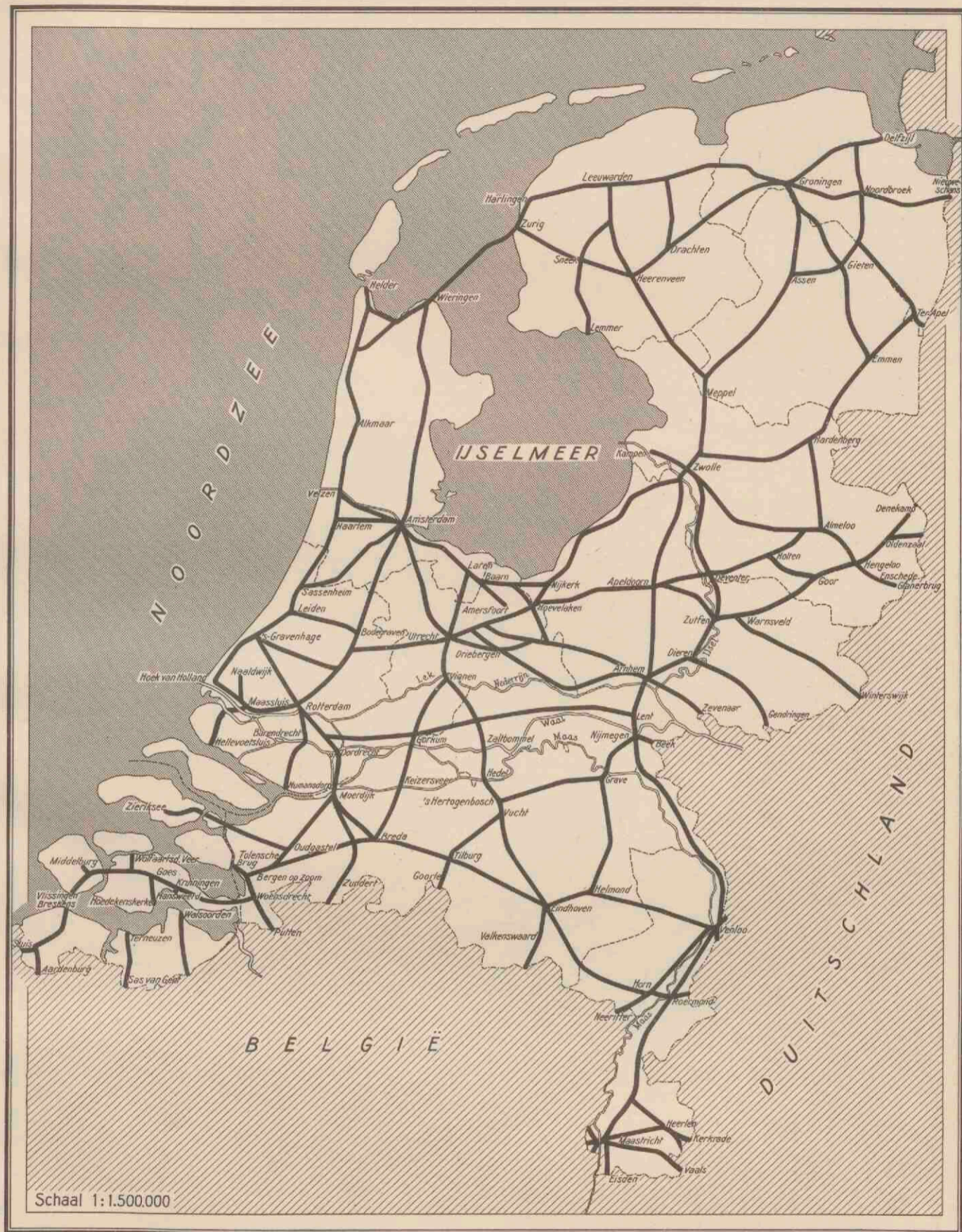
11. NEDERLAND.

DE NEDER-RIJN BOVEN DRIEL. — WATERSCHAP
DE SCHERMEER. — MIJNGEBIED IN LIMBURG.










RIKSWEGENPLAN 1932



NEDERLAND

OVERZICHTSKAART

Schaal 1:800 000




- Rivieren, die met de zee in open verbinding staan
- Rivieren, door sluisen enz. van het buitenwater afgesloten
- Boezemwater
- Ontvoerde Pluizen
- Kan. bevaarbaar voor schepen van minder dan 100 ton inhoud
- 100 - 700
- 700 - 1500
- meer dan 1500
- Dijken langs de zee of de open rivieren
- Hoogwaterlijn
- Lijn van 10 m diepte
- Laagwaterlijn
- De bij of droogvallende gronden
- Spoorwegen met dubbel spoor
- Spoorwegen met enkel spoor
- Spoorwegen in aanleg
- De douanergrenspalissen zijn onderstreept.
- PLAATSEN van meer dan 100 000
- PLAATSEN van 50 - 100 000
- Plaatsen van 20 - 50 000
- Plaatsen van 10 - 20 000
- Plaatsen van minder dan 10 000 waa.
- Reddingsmidelen
- Kust- en luchtvaartlichten
- Lichtschepen
- Stat draadt telegr.

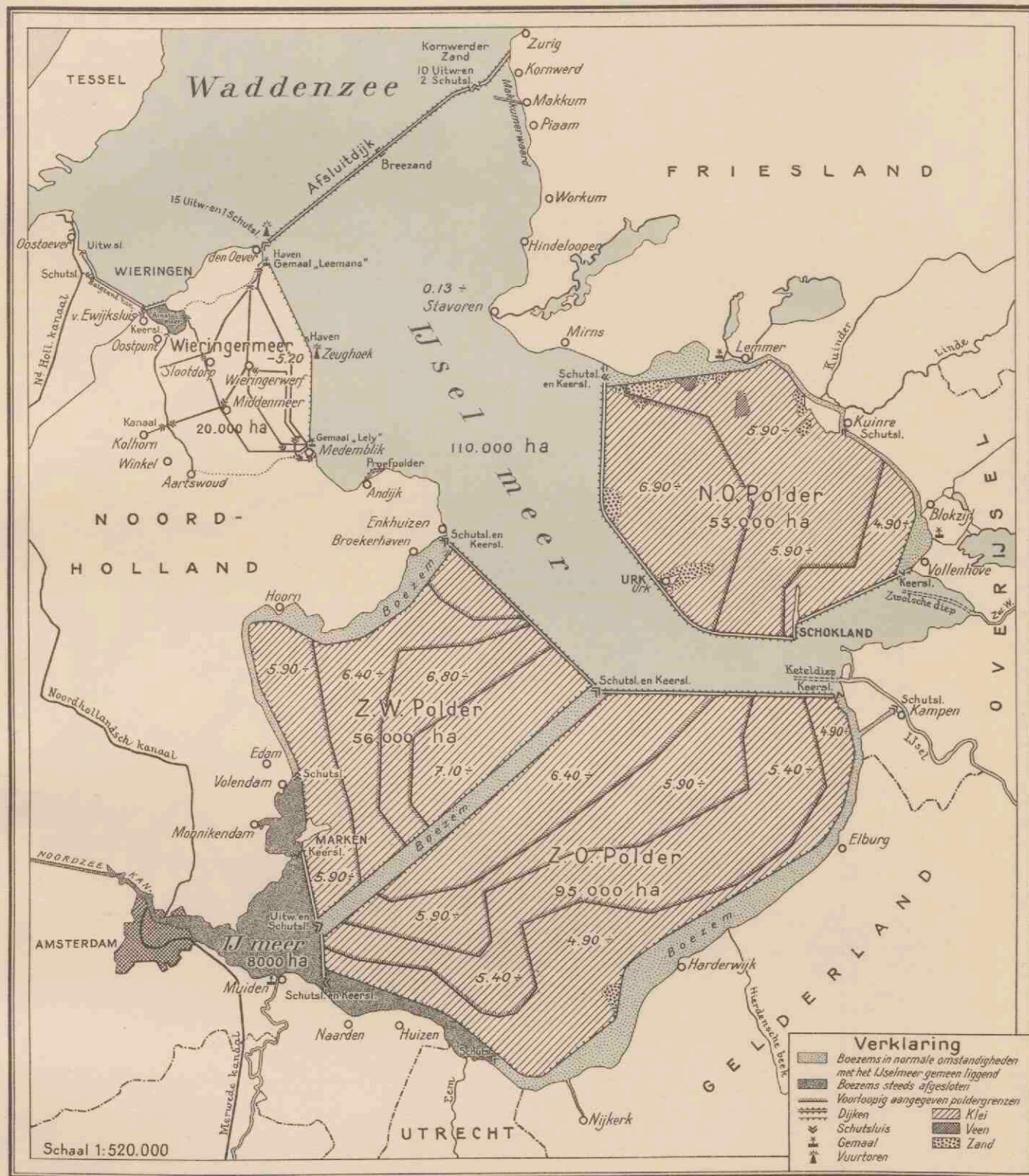
14. NOORD-HOLLAND, ZUID-HOLLAND
EN UTRECHT.



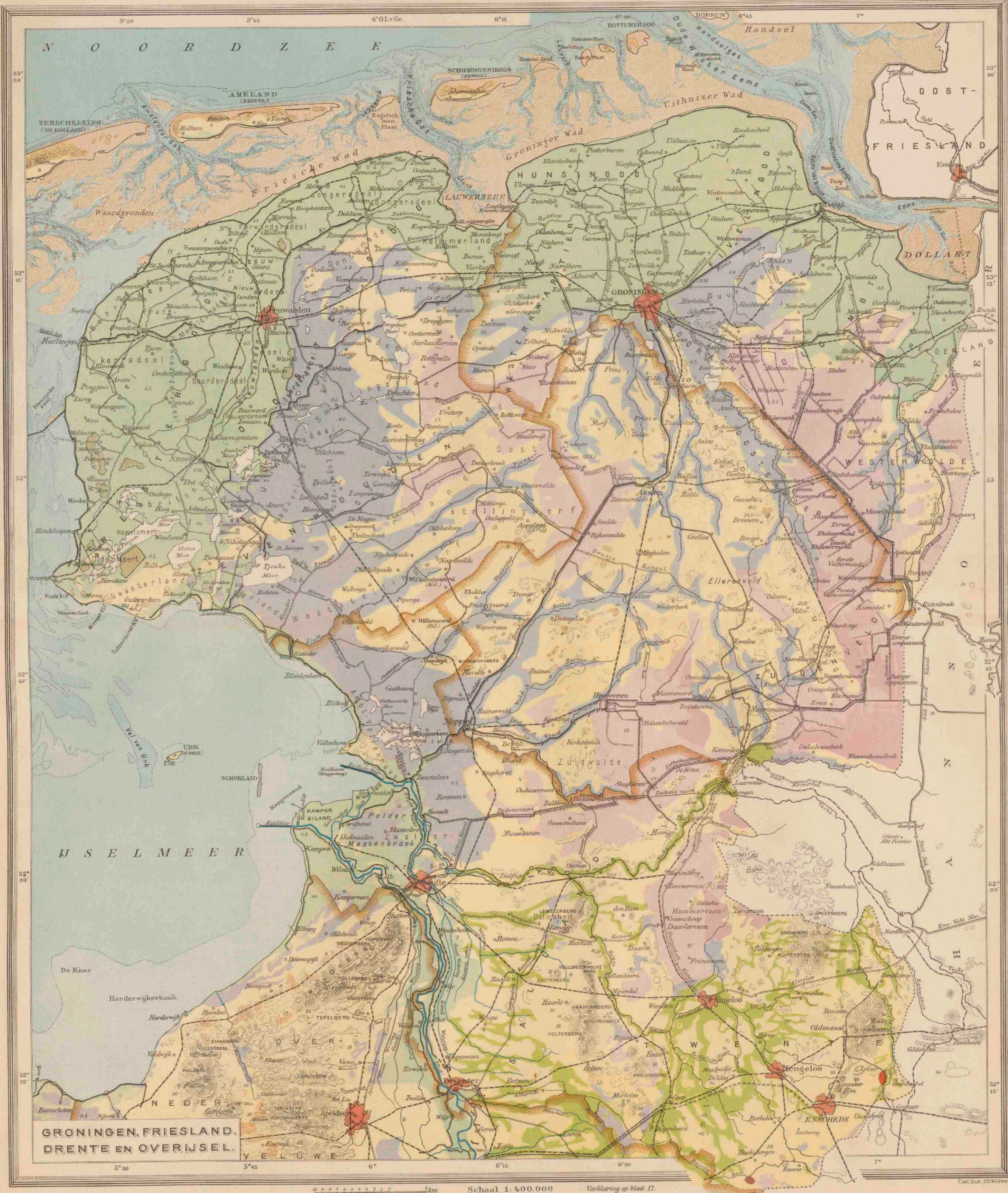
**NOORD-EN ZUID-HOLLAND
EN UTRECHT.**



15. GRONINGEN, FRIESLAND, DRENTE EN OVERIJSEL.




ALGEMEEN PLAN DROOGMAKING ZUIDERZEE 1925



GRONINGEN, FRIESLAND,
DRENTE EN OVERIJSEL.

Schaal 1:400.000 - Verklaring op blad 17.







ZEELAND

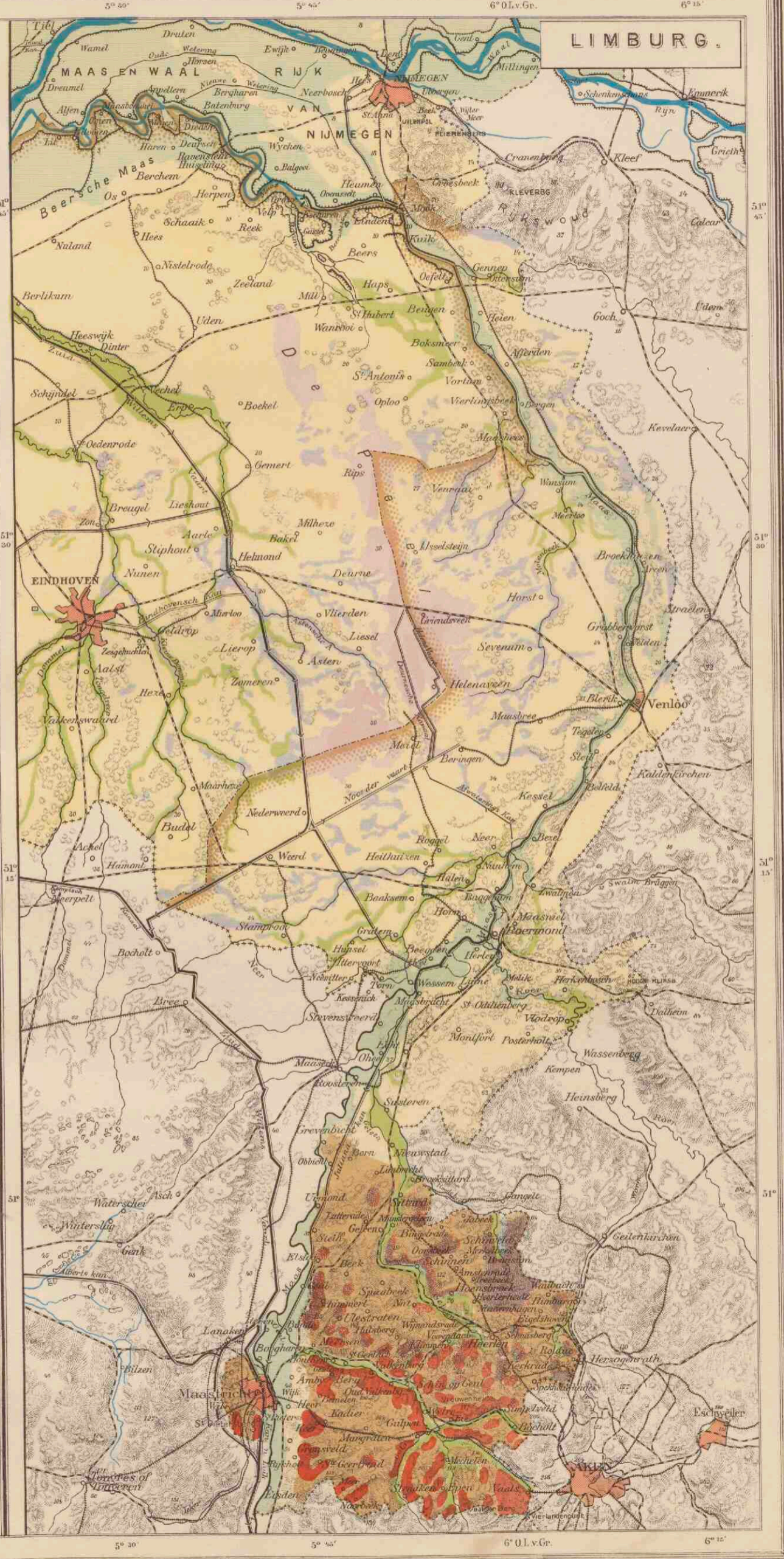
Verklaring voor de provinciekaarten.

De kleuren voor de grondsoorten zijn dezelfde als op kaart 9.

- Drogenakkeren.
 - Drunen en Zandstuivingen.
 - Hoogwaterlijn.
 - Laagwaterlijn.
 - Lijn van 25 dm beneden laagwater.
 - Lijn van 50 dm.
 - Lijn van 100 dm.
 - De wateren, die steeds vrij afstroomden, zijn blauw, de overige zwart.
 - Zeer belangrijke kanalen (meer dan 60 mill. ton jaarverkeer).
 - Belangrijke kanalen (500 000-20 mill. ton).
 - Minder belangrijke kanalen (25000-500 000 ton).
 - Kanalen van gering of slechts plaatselijk belang (beneden 25000 ton en afwateringskanalen).
 - Keerstaats of Uitwateringsstaats.
 - Schutstaats of Schut en Uitwateringsstaats.
 - Dijken.
 - Overlaat.
 - Stoombootdiensten.
 - Dijkers.
 - Rijkspost.
 - Rijkspoststation.
 - Rijkspoststation (in verband met de spoordiensten).
 - Spoorwegen.
 - Tramwegen.
 - PLAATSSEN** van meer dan 100.000 inwoners.
 - PLAATSSEN** van 50.000 inwoners.
 - PLAATSSEN** van 20.000 inwoners.
 - PLAATSSEN** van 10.000 inwoners.
 - PLAATSSEN** van minder dan 10.000 inwoners.
 - Rijksgrenzen.
 - Provinciegrenzen.
- De namen van eenige groote gemeenten, die niet levend dorpsnamen zijn, zijn aldus: Montsenise, Hel, Bilt, ingeschreven.
- De terreinsoorten wijzen de hoogte aan ten opzichte van N.A.P. (volgens de verklaring op de Hoogtekaart van Nederland.)




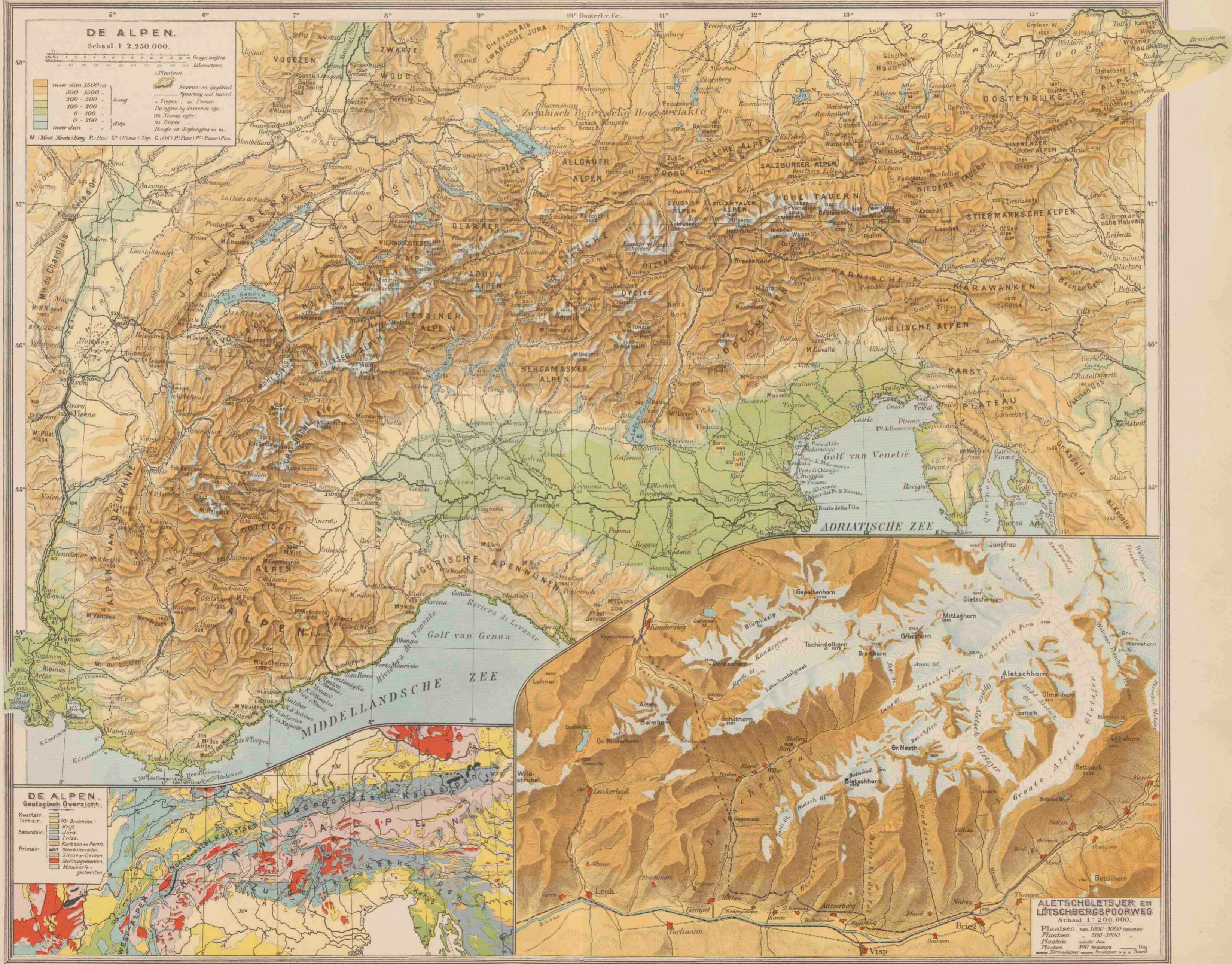
LIMBURG



Schaal 1:400.000.

Cart. Inst. J.B. Walpers





DE ALPEN.
Schaaft 1 2.250.000.

Geogr. mijlen
Kilometers

meer dan 1500 m
1500 - 2000
2000 - 3000
3000 - 4000
4000 - 5000
meer dan 5000 m

hoog
Tuypen
De cijfers bij de namen zijn
125 Nivoo offer
125 Dikte
Hoofte en diepte in m.

Sneeuw en ijagebed
Sporing met tunnel
Tuypen
De cijfers bij de namen zijn
125 Nivoo offer
125 Dikte
Hoofte en diepte in m.

M. (Mont) Mts. Berg P. (Piz) C. (Cima) Top. C. (Col) P. (Passo) P. (Passo) Pass.

DE ALPEN.
Geologisch Overzicht.

Kwartair
Tertiair
Secundair
Primair

86 Brunkobe
Krijt
Jura
Trias
Kraak en Perm
Steenkool
Siluur en Davan
Stollingsgesteenten
Metamorfe gesteenten

**ALETSCHEGLETJER EN
LÖTSCHBERGSPORWEG**
Schaaft 1: 200.000.

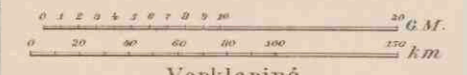
Plaatsen van 1000 - 3000 inwoners
Plaatsen van 500 - 1000 inwoners
Plaatsen van minder dan 500 inwoners

1000
500
100

Sneeuw en ijagebed
Sporing met tunnel
Tuypen
De cijfers bij de namen zijn
125 Nivoo offer
125 Dikte
Hoofte en diepte in m.

DUITSCHLAND.

(Natuurkundig)
Schaal 1:3.150.000.



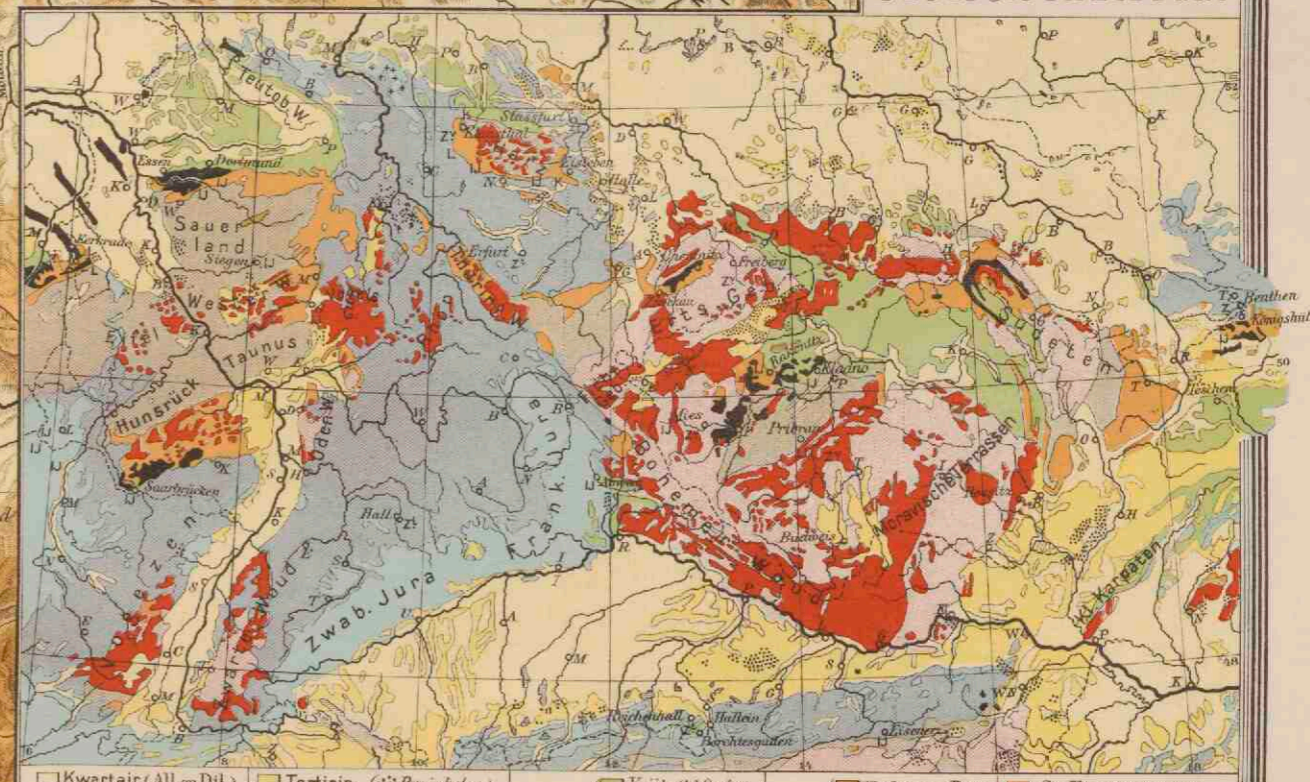
Verklaring.

(geldende tevens voor alle natuurkundige kaarten der landen van Europa.)


- 0-100 meter
- 100-200 m
- 200-500 m
- 500-1500 m
- boven 1500 m



GEOLOGISCHE KAART.




- Kwartair (All. en Dil.)
- Tertiair (G. Brunkolen)
- Secundair
- Primaar
- Karboon en Perm
- Stollingssteentien
- Metamorfie



DUITSCHLAND

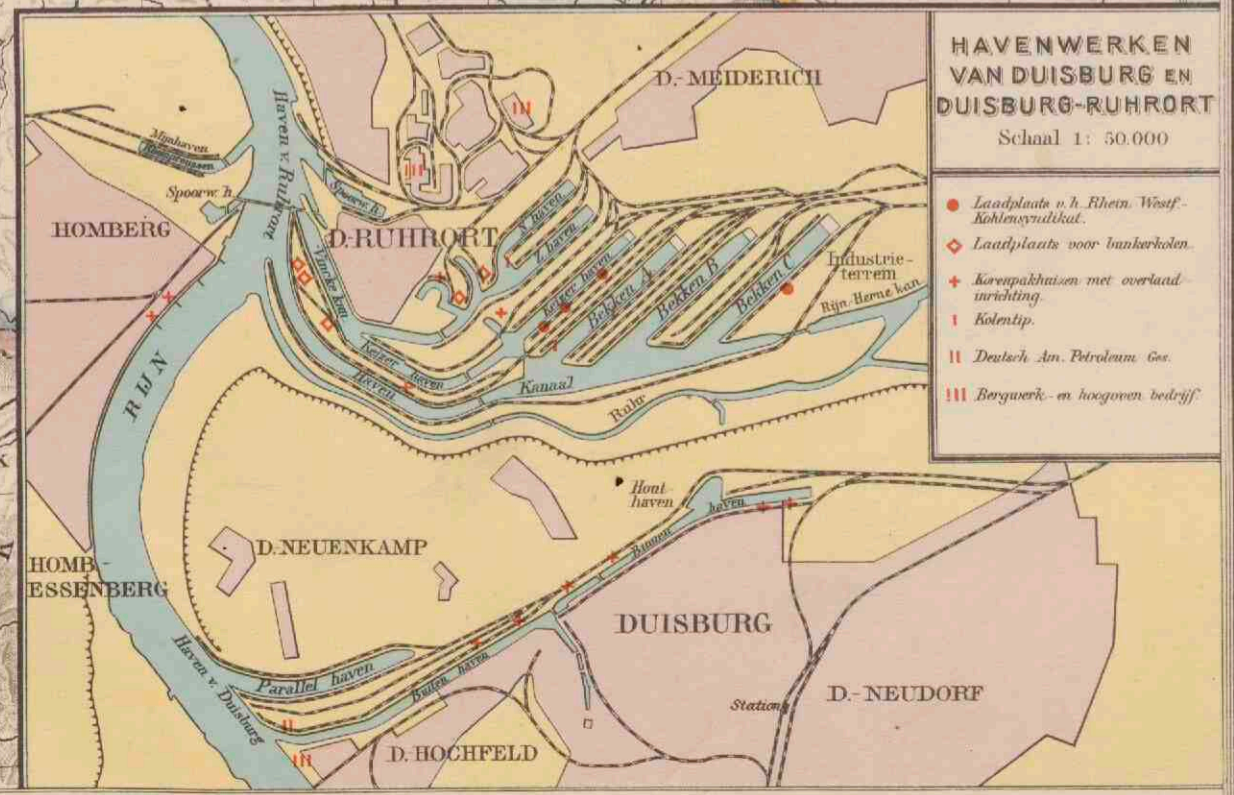
(STAATKUNDIG)

Schaal 1:3.150.000.




- PLAATS van meer dan 1 mill. bew.
- PLAATSSEN 1 mill. tot 500 000 bew.
- Plaatsen 500 000 tot 100 000 bew.
- Plaatsen 100 000 tot 50 000 bew.
- Plaatsen minder dan 50 000 bew.

De hoofdsteden der staten zijn onderstreept.
 Verkortingen: b- bach; bg- berg; by- burg;
 m- münste; df- dorf; han- hansen, hvm- haven



HAVENWERKEN VAN DUISBURG EN DUISBURG-RUHRORT
 Schaal 1: 50.000

- Landplaats v. h. Rhen. West-Kohlensydelakt.
- ◆ Landplaats voor tankwagons.
- ⊕ Kerkgebouwen met overland-richting.
- ⊖ Kolentip.
- || Deutsch. An. Petroleum. Ges.
- |||| Bergwerke- en hoogoven bedrieff.






**ZWITSERLAND
BELGIË EN LUXEMBURG.**
Schaal 1:1.000.000

● PLAATSEN van meer dan 100.000 inw.
○ Plaatsen 100.000 - 50.000
○ Plaatsen 50.000 - 20.000
○ Plaatsen minder dan 20.000

De hoofdsteden der kantons (Zw) en die der provincien (B) zijn onderstreept.
Eeuwige sneeuw en Gletsjers
Gebied beneden 5m.
Thalgransen





HET KANAAL OF LA MANCHE


FRANKRIJK.

Schaal 1:3.000.000

- PLAATSEN van meer dan 1 mill. iow.
 - PLAATSEN 1 mill. tot 500.000
 - Plaatsen 500.000 tot 100.000
 - Plaatsen 100.000 tot 50.000
 - Plaatsen minder 50.000
- Eeuwige Sneeuw en Gletsjers.
De namen van de hoofdsteden der Departementen zijn onderstreepd.
Voor Corsica: zie blad 28 Italia.

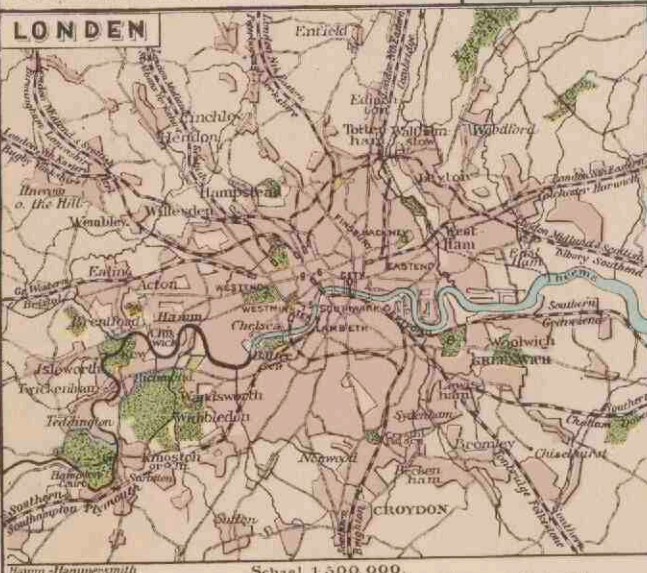
TALEN DIALECTEN.








Verkoorte namen van Steden:
 In de omgeving van Manchester:
 Oldh: Oldham, Rochd: Rochdale, Bradfd: Bradford
 In de omgeving van Birmingham:
 AM: Aston Manor, W: Walsall, D: Dudley, WB: West Bromwich
 Venne: L: Newcastle under Lyme (57), Barrow: E: in Furness (52/50)







DONAULANDEN.

Schaal 1: 4.000.000.

- PLAASTEN van meer dan 1 mill. inn.
- PLAASTEN van 1 mill. tot 500.000 "
- PLAASTEN van 500.000 tot 100.000 "
- PLAASTEN van 100.000 tot 50.000 "
- PLAASTEN van minder dan 50.000 "

— Ecuange Sneeuw en Gletsjers
 — ondergrondse rivierloop
 — brede gruisbeddingen


DE KARST EN ZIJNE VERBINDING MET DE ALPEN.

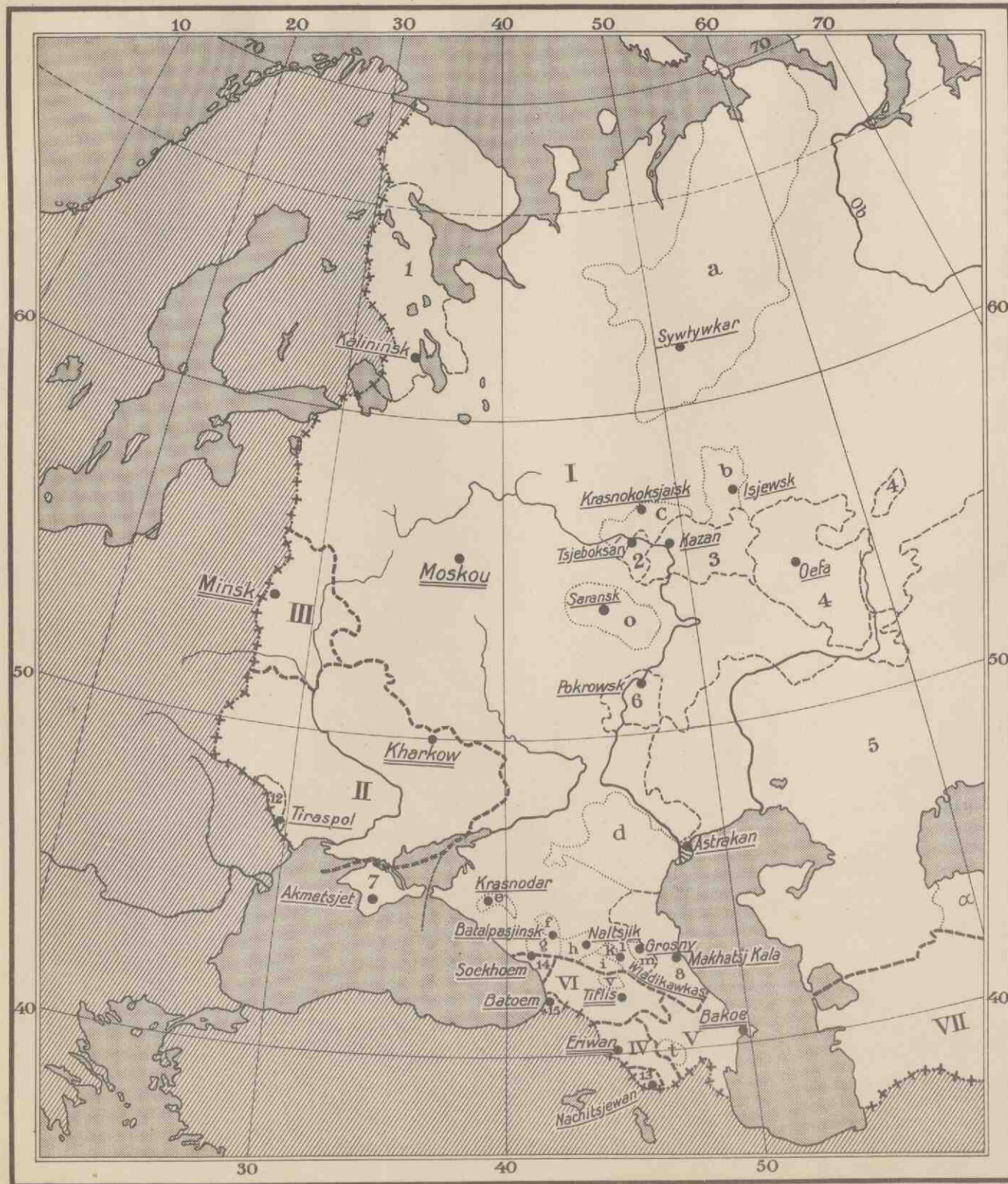
Schaal 1: 1.625.000

DONAULANDEN (Ethnografisch)

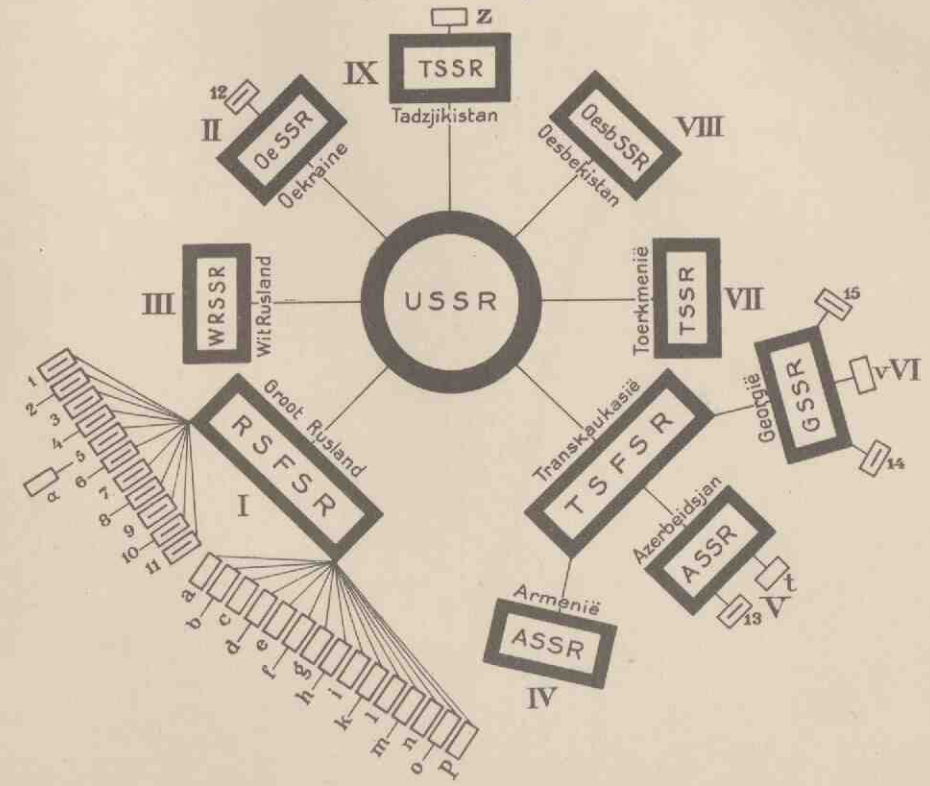
Schaal 1: 16.000.000.

- Duitschert
- Italianen
- Rhodo-Romeen
- Slavonien
- Hongaren
- Oostenrijken
- Kroaten
- Serven
- Magyaren
- Slaven
- Polen
- Slowaken
- Roemenen
- Oekraïnen
- Slovenen
- Bulgaren
- Serben






TEGENWOORDIGE INDEELING
VAN DE
UNIE VAN SOCIALISTISCHE SOVJET REPUBLIEKEN
(U S S R)



SOCIALISTISCHE SOVJET REPUBLIEKEN	AUTONOME REPUBLIEKEN	AUTONOME GEBIEDEN
I. Groot Rusland (Moskou)	1) Karelië (Kalininsk) 2) Tsjoewazië (Tsjeboksary) 3) Tataren Republiek (Kazan) 4) Basjkieren Republiek (Oefa) 5) Kazakstan (Ksyl Orda) α) Karakalpaken (Tartkoel) 6) Duitse Wolga (Pokrowsk) 7) Krim (Akmetsjet) 8) Daghestan (Makhatsj Kala) 9) Kirgiezen Republiek (Froense) 10) Boerjetië (Werkhne Oedinsk) 11) Jakoeten Republiek (Jakoetsk)	a) Syrjenes (Sywtywkar) b) Wotjaken (Isjewsk) c) Tsjeremissen (Krasnokoksjaïsk) d) Kalmukken (Astrakan) e) Adyge-Tsjerkessen (Krasnodar) f) Tsjerkessen (Batalpasjinsk) g) Karatsjaïen (Batalpasjinsk) h) Balkar-Kabardijnen (Naltsjik) i) Noord-Osseten (Wladikawkas) k) Kozakken (Ardon) l) Ingoeschen (Wladikawkas) m) Tsjetsjen (Grosny) n) Oirjaten (Oelala) o) Mordwinen (Saransk) p) Tsjakassen (Oest-Abakanskoje)
II. Oekraïne (Kharkow)	12) Moldavië (Tiraspol)	
III. Wit Rusland (Minsk)		
Trans- kaukasië (Tiflis)	13) Nachitsjewan (Nachitsjewan) 14) Abchazië (Soekhoem) 15) Adsjarië (Batoem)	t) Berg-Karabagh (Stepanakert) v) Zuid-Osselen (Tkhimvali)
IV. Armenië (Eriwan)		
V. Azerbeidsjan (Bakoe)		
VI. Georgië (Tiflis)		
VII. Toerkmenië (Askhabad)		
VIII. Oesbekistan (Tasjkent)		
IX. Tadzjikistan (Stalinabad)		z) Badachsjan (Chorog)





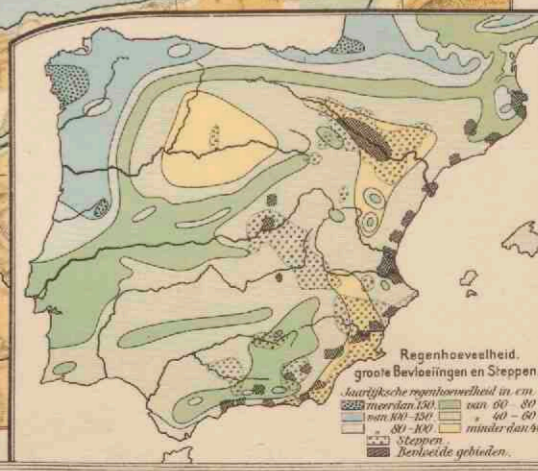
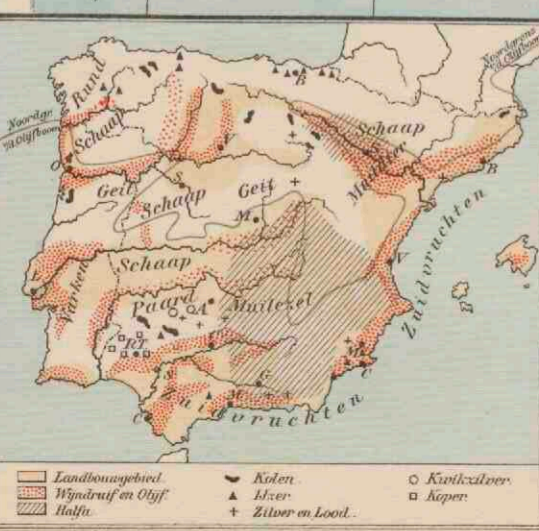





SPANJE EN PORTUGAL.
 Schaal 1:3.000.000

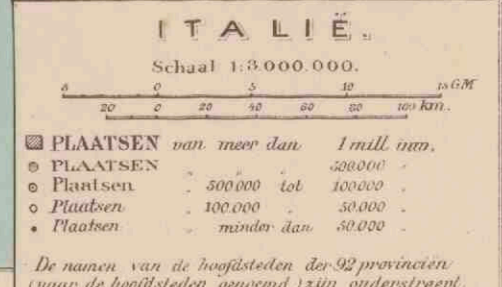
● PLAATSEN van meer dan 500.000 uw.
 ○ Plaatsen 500.000 tot 100.000
 ○ Plaatsen 100.000 tot 50.000
 ○ Plaatsen minder dan 50.000


De Baskische provinciën zijn:
 A-Alava, G-Guipuzcoa, V-Vizcaya
 P^o-Puerto Pas, P^o-Pico-Piek, Burg.
 S^o-Sierra (spanje), S^o-Serra (portugal.)

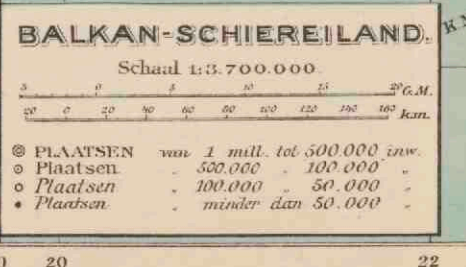
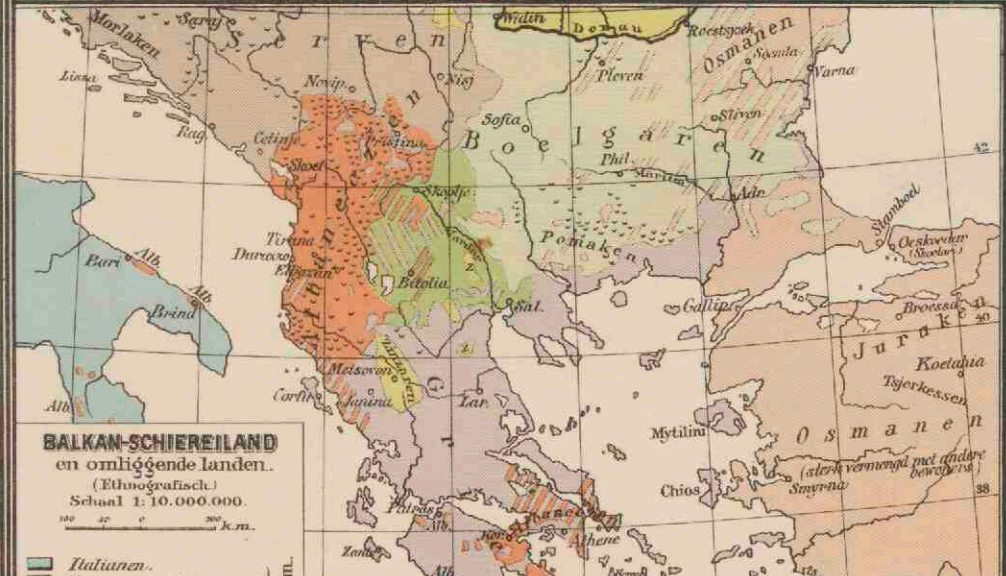
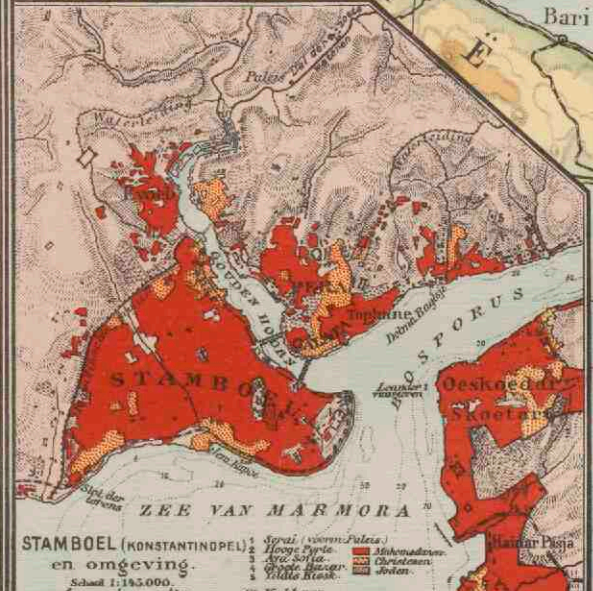


Landbouwgebied
 Winderstrijf en Olfijf
 Hout
 Kolon
 Meer
 Ziltwater en Loosd.
 Kerkhof
 Koper
 Regenhoeveelheid
 grote Bevestigingen en Steppen.
 Jaarlijkse regenhoeveelheid in cm.
 2000 meer dan 1500 van 800 tot 1000
 1000 van 500 tot 1000
 500 van 200 tot 500
 200 van 100 tot 200
 100 van 50 tot 100
 50 van 20 tot 50
 20 van 10 tot 20
 10 van 5 tot 10
 5 van 2 tot 5
 2 van 1 tot 2
 1 van 0 tot 1
 0
 Steppen
 Bevestigde gebieden.










BALKAN-SCHIEREILAND en omliggende landen.
 (Ethnografisch.)
 Schaal 1:10.000.000

■ Italiaanen.
 ■ Roemenen (en Zinzarenen) of Koeten-Walachen.
 ■ Serven.
 ■ Boevariën.
 ■ Macedoniërs.
 ■ Albanesen (Alb).
 ■ Grieken.
 ■ Osmanen.
 ■ Kleinstreeping betekent vermenging der volken.
 ■ Mohammedaanse Serven.
 ■ Osmanische Turken (Balkanen).
 ■ Osmanen (in Albanië).

● PLAATSEN van 1 mill. tot 500.000 inw.
 ○ Plaatsen 50.000 - 100.000
 ○ Plaatsen 100.000 - 50.000
 ○ Plaatsen minder dan 50.000



30. AZIË. (NATUURKUNDIG).
KLEIN-AZIË.
PALESTINA.



KLEIN-ASIË.
 Schaal 1:12500000.

■ Plaatsen met meer dan 1 mill. inw.
 ● Plaatsen 100.000 - 500.000
 ○ Plaatsen 50.000 - 100.000
 ● Plaatsen met minder dan 50.000


I Syrië
 II Libanon
 III Latakïe
 IV Drossië

PALESTINA.
 Schaal 1:2.500.000

■ Joodsche Kolonies

AZIË.
 Schaal 1:30.000.000.

■ Laagland beneden den Zeespiegel. meter
 ■ Laagland 0 - 200.
 ■ Heuvelland en laag bergland 200 - 500.
 ■ Middelhoog en Hoogland 500 - 1500.
 ■ Hooggebergte en Hoogland 1500 - 5000.
 ■ Bergtoppen en rotsen hooger dan 5000.
 ■ Zandwoestijnen. ■ Toendra. ■ Moeras







ZUID-AZIË.
 Schaal 1: 20.000.000.

Fransch. Fransch. mandaant-gebied.
 Engelsch. Engelsch. gebied.
 Portugeesch. in Voor Indie.
 Nederlandsch. Voorzetslanden.
 Italiaansch. direct bestaand gebied.
 Begijn v.d. beoortbaarheid der rivieren.

■ PLAATSEN met meer dan 1 mill. inw.
 ● PLAATSEN 200.000 - 1.000.000
 ○ PLAATSEN 50.000 - 200.000
 ◊ PLAATSEN met minder dan 50.000 inw.

De Hoofsteden van de staten, mandaant- of koloniën zijn dubbel, die der onderdelen enkel onderstreep.

■ In Malaka: de Straits Settlements. Rivieren.


CHINEESCHE PROVINCIËN.

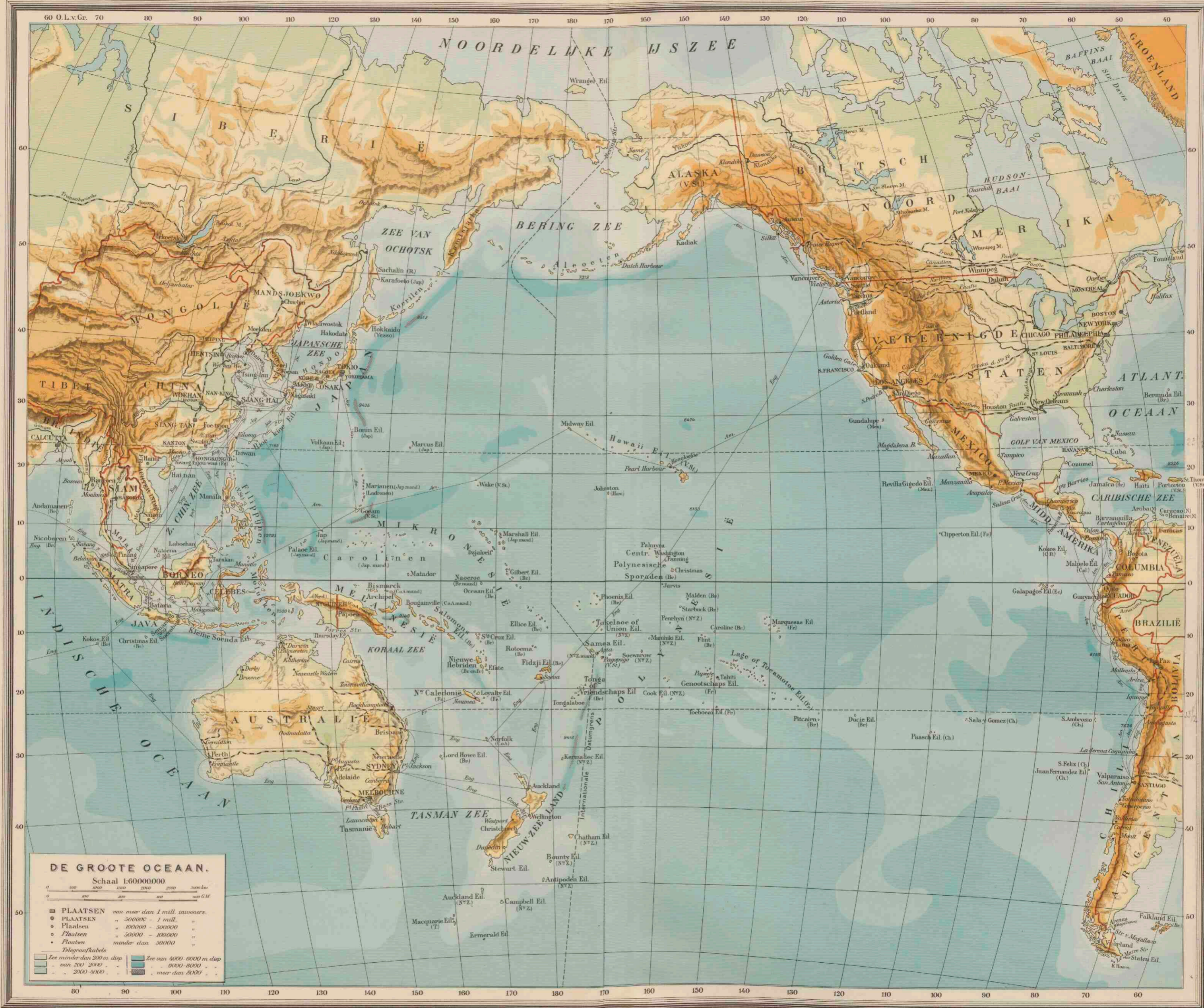
I Ho pei	X Sze-tsewan
II Sjien-tong	XI Ege-kang
III Ho-nan	XII Fo-kean-tschang
IV Ho-nan	XIII Kiang-si
V Sjien-si	XIV Sjien-tsin
VI Kan-oe	XV Kwan-tong
VII Kiang-oe	XVI Sjien-tsin
VIII Kiang-tse	XVII Kiang-tse
IX Ho-pe	XVIII Kiang-tse

De namen der voor het verkeer gespelde steden zijn onderstreep.

JAPAN.
 Schaal 1: 600.000.000.


■ Plaatsen met meer dan 100.000 inw.
 ● Plaatsen met minder dan 100.000 inw.






DE GROOTE OCEAAN.

Schaal 1:60000000



- PLAATSSEN van meer dan 1 mill. inwoners.
 - PLAATSSEN " 500000 - 1 mill. "
 - PLAATSSEN " 100000 - 500000 "
 - PLAATSSEN " 50000 - 100000 "
 - PLAATSSEN " minder dan 50000 "
- Telegraafkabels
- Zee minder dan 200 m diep
 - " " " " 200 - 3000 "
 - " " " " 3000 - 4000 "
 - " " " " 4000 - 6000 m diep
 - " " " " 6000 - 8000 "
 - " " " " meer dan 8000 "





- I. Groot. Aijah en Onderhoorigheden.
- II. Res. Tapanoei.
- III. " Samatra's Westkust.
- IV. " Bendoelen.
- V. " Tapanoeische districten.
- VI. " Palembang.
- VII. " Djambi.
- VIII. " Pissas en Onderhoorigheden.
- IX. Groot. Oostkust van Sumatra.
- X. Res. Bangha en Onderhoorigheden.
- XI. Res. Borneo's Westkust.
- XII. " Zuid- en Oost-afdeeling.
- XIII. Groot. Celebes en Onderhoorigheden.
- XIV. Res. Manado.
- XV. Groot. der Molukken.
- XVI. Res. Bali en Lombok.
- XVII. Timor en Onderhoorigheden.


DE OOST-INDISCHE ARCHIEPEL.
Schaal 1:12.500.000.

● Steden van meer dan 500.000 inw.
○ Steden " 100.000 - 500.000 "
○ Steden " minder dan 100.000 "

De namen der hoofdsteden van de staten en koloniën en van de Nederlandsche gebieden die der gewesten (buiten Java en Madoera) zijn onderstrept.
Voor afkortingen zie krt. 37.

Telegraafkabels
In Malaka: De Straits Settlements

Zee minder dan 200m diep
" van 200-2000 "
" 2000-4000 "
" meer dan 4000 "



SUMATRA.

Schaal 1: 4000000.

- I Gouv. Atjeh en Onderhoorigheden. Afd. 1. Groot Atjeh. 2. P. Atjeh. 3. Noordkust v. Atjeh. 4. Oostkust v. Atjeh. 5. Westkust v. Atjeh. 6. G. G. G. en Alamlan.
- II Gouv. Oostkust van Sumatra. Afd. 1. Deli en Serdang. 2. Langkat. 3. Asahan. 4. Singkeporen en Karimiden. 5. Bengkalis.
- III Res. Tapanoei. Afd. 1. Sibolga en Oemasinien. 2. Paskipang. 3. Bantolanden. 4. Nias.
- IV Res. Sumatra's Westkust. Afd. 1. Padang. 2. Kerinci-Palihan. 3. Apau. 4. Lampoeket Riu. 5. Tanahbatar. 6. Solok.
- V Res. Bankoelen. Afd. de afd. Bankoelen.
- VI Res. Lampongse Districten. Afd. de afd. Triakbetoven.
- VII Res. Palembang. Afd. 1. Palembangse Brantelinden. 2. Palembangse Brantelinden. 3. Opan en Kemerang-bahe.
- VIII Res. Djambi. Afd. de afd. Djambi.
- IX Res. Riouw en Onderhoorigheden. Afd. (Voor zooverre op deze kaart voorkomende). 1. Tandjongpining. 2. Indragiri.
- X Res. Bangka en Onderhoorigheden. Afd. de afd. Bangka.

o STANDPLAATS van een Gouverneur of Resident.
 o Standplaats van een Assistent Resident.
 • Andere plaatsen.
 De afstandsgrootteplaatsen zijn onderstreept.
 — Spoorwegen 1^{ste} Klasse — Spoorwegen 2^{de} Klasse
 — Gassen van een Gouverneur of Residente
 — Afdeling
 Voor de verkorting zie Blad 37

CULTUURGEBIED VAN HET GOUV. OOSTKUST VAN SUMATRA.

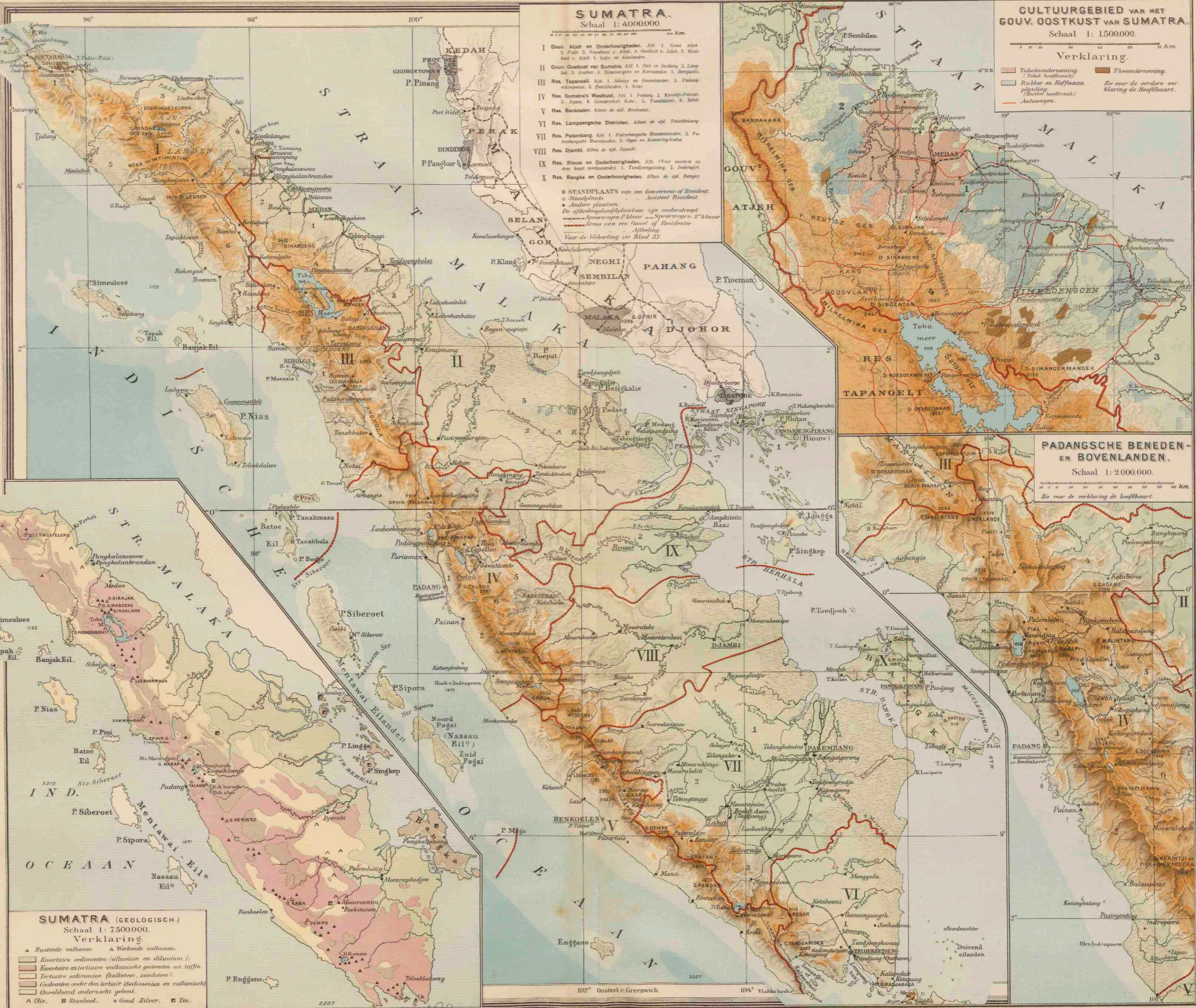
Schaal 1: 1500000.

- Verklaring.
- ▨ Tabakonderneming (Tabak hoofzaak)
 - ▨ Rubber en Koffieaan (Rubber hoofzaak)
 - ▨ Theeonderneming.
 - Zie voor de verdere verklaring de Hoofkaart.

PADANGSCHE BENEDE- EN BOVENLANDEN.


Schaal 1: 2000000.

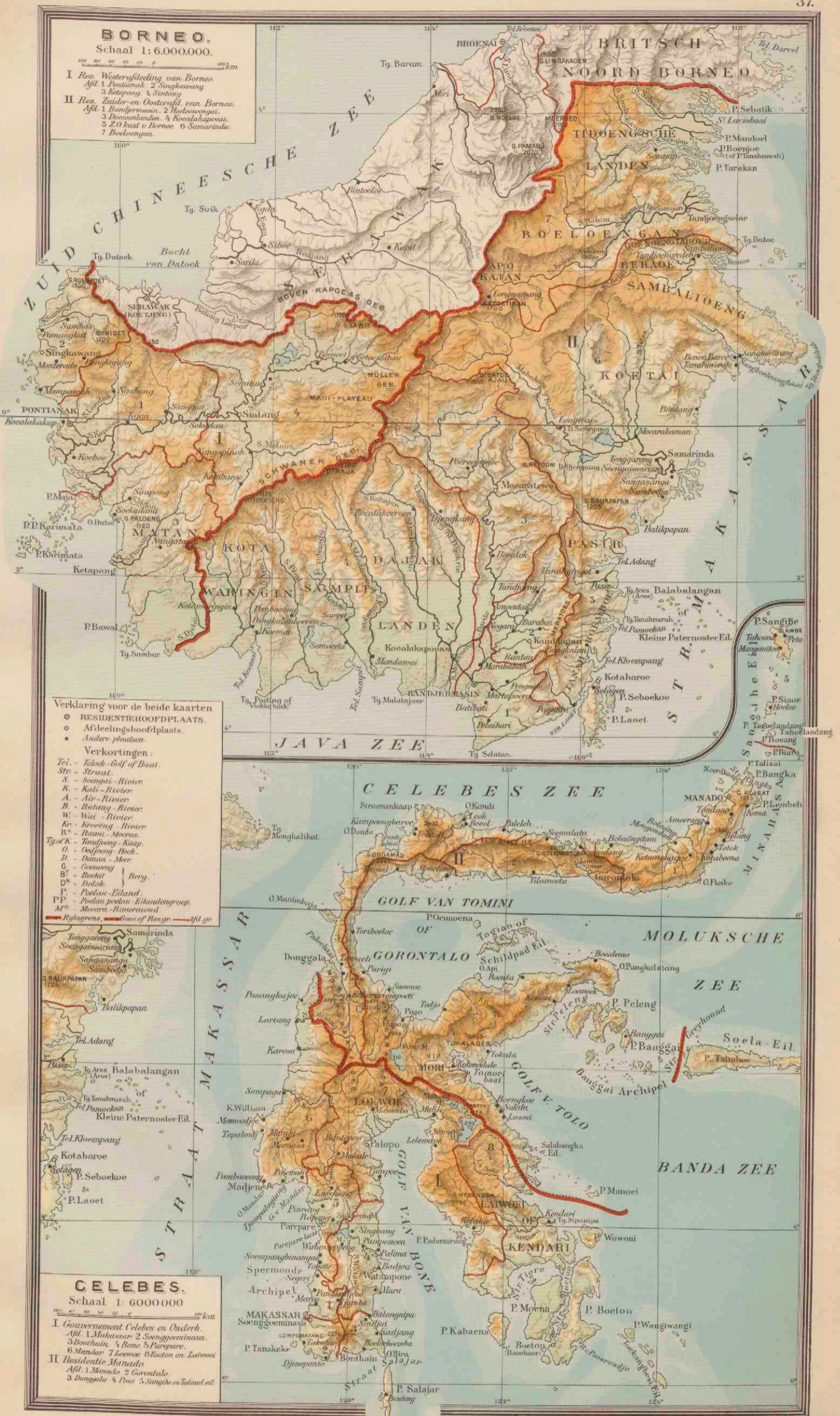
Zie voor de verklaring de hoofkaart.



SUMATRA (GEOLOGISCH.)
 Schaal 1: 7500000.
 Verklaring.

- ▲ Rustende vulkanen ▲ Werkende vulkanen.
- ▨ Kwartaire sedimenten (alluvium en diluvium).
- ▨ Kwartaire eozoïsche vulkanische gabbelen en tuffen.
- ▨ Tertaire sedimenten (kalksteen, zandsteen).
- ▨ Gesteenten ouder dan tertair (Sedimenten en vulkanisch).
- ▨ Onveranderd onderzocht gebied.
- ▲ Olie, ■ Steenkool, + Goud Zilver, □ Tin.





BORNEO.
Schaal 1: 6.000.000.

I Res. Westerafdeling van Borneo.
Afd. 1. Pontianak. 2. Singkawang.
3. Kutapang. 4. Sintang.

II Res. Zuido- en Oosterafd. van Borneo.
Afd. 1. Bandjermasin. 2. Hoelakapoeras.
3. Doessoolanden. 4. Koealakahapas.
5. Z.O. kust v. Borneo. 6. Samarinda.
7. Boeloengan.

Verklaring voor de beide kaarten

- RESIDENTIHOOFDPLAATS.
- Afdeelingshoofdplaats.
- Andere plaatsen.

Verkortingen:


- Tel. - Telok - Golf of Baai.
- Str. - Straat.
- S. - Soengai - Rivier.
- K. - Kali - Rivier.
- A. - Air - Rivier.
- B. - Batang - Rivier.
- W. - Wai - Rivier.
- Kr. - Kroening - Rivier.
- R. - Rami - Moeras.
- Typl. K. - Tandjong - Kaap.
- O. - Oedjong - Hoek.
- D. - Dama - Meer.
- G. - Coenweg.
- B. - Boekit - Berg.
- D. - Dolok.
- P. - Poelau - Eiland.
- PP. - Poelau poelou - Eilandengroep.
- M. - Moeras - Riviermond.


— Rijksgrens. — Gouv. of Resign. — Afd. gr.

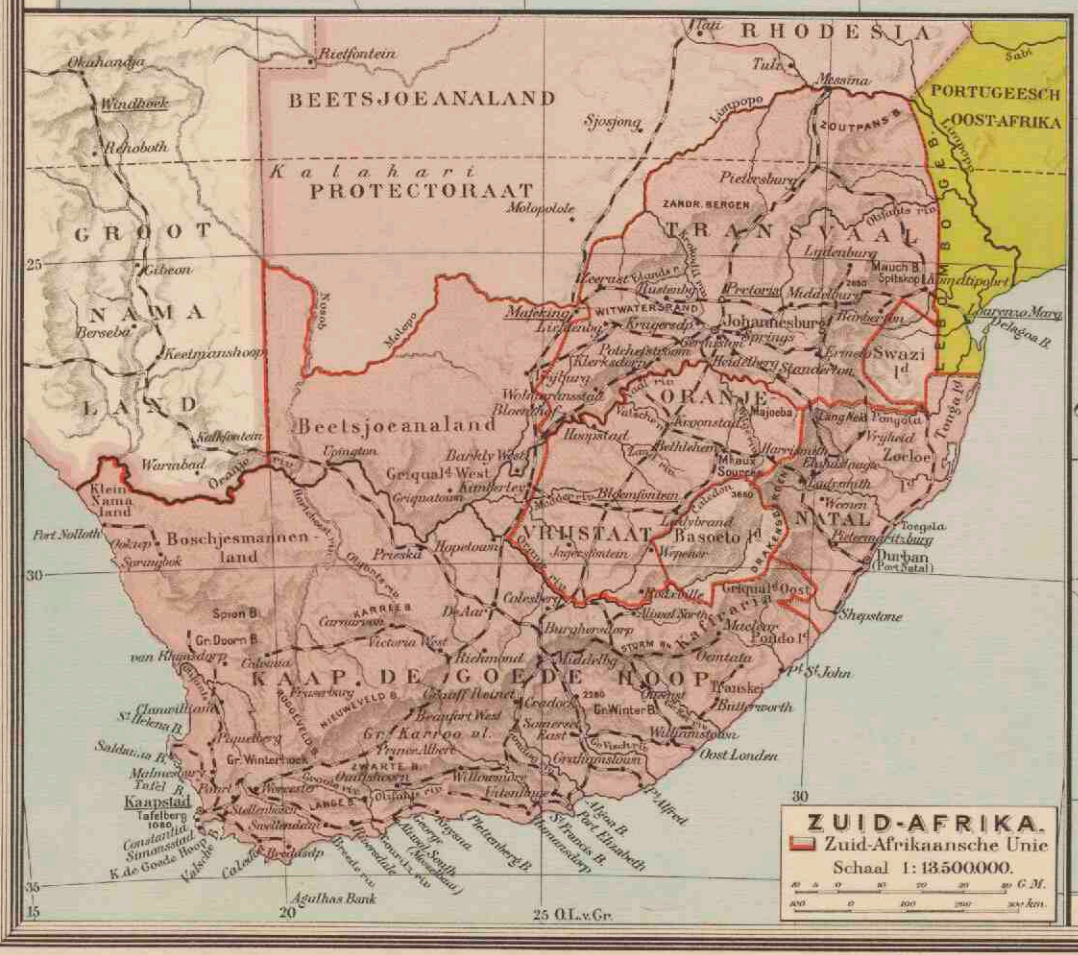
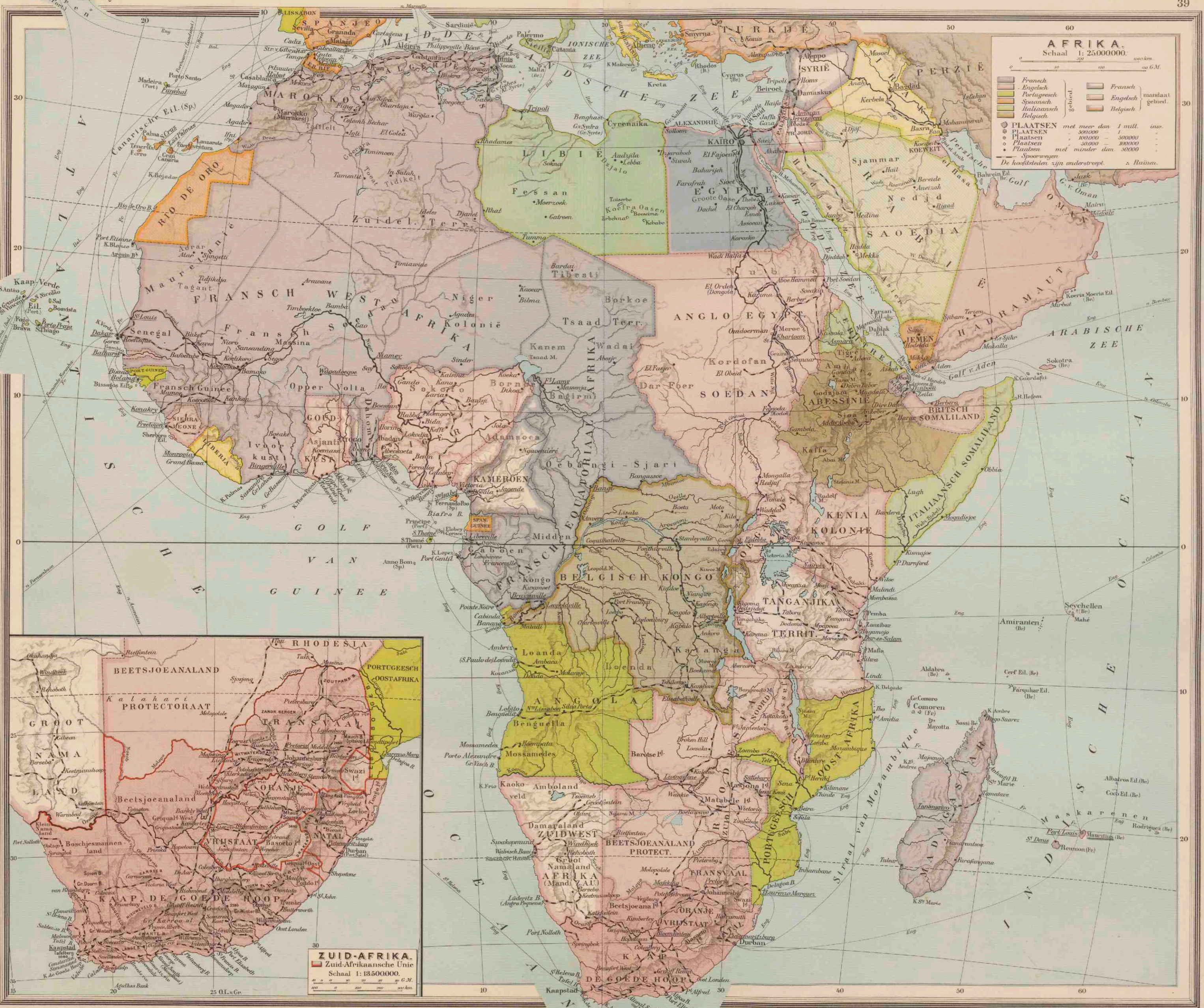
CELEBES.
Schaal 1: 6.000.000.


I Gouvernement Celebes en Onderd.
Afd. 1. Makassar. 2. Soenggoemina.
3. Bouchain. 4. Bone. 5. Parepare.

II Residentie Manado.
Afd. 1. Manado. 2. Gorontalo.
3. Donggala. 4. Poso. 5. Sangihe en Talaud eil.












NOORD-AMERIKA.
 Schaal 1: 25.000.000.

0 10 20 30 40 50 60 70 80 90 100 110 120 130 140 150 160 170 180

0 100 200 300 400 500 600 700 800 900 1000 1100 1200 1300 1400 1500 1600 1700 1800 1900 2000 2100 2200 2300 2400 2500 2600 2700 2800 2900 3000 3100 3200 3300 3400 3500 3600 3700 3800 3900 4000 4100 4200 4300 4400 4500 4600 4700 4800 4900 5000 5100 5200 5300 5400 5500 5600 5700 5800 5900 6000 6100 6200 6300 6400 6500 6600 6700 6800 6900 7000 7100 7200 7300 7400 7500 7600 7700 7800 7900 8000 8100 8200 8300 8400 8500 8600 8700 8800 8900 9000 9100 9200 9300 9400 9500 9600 9700 9800 9900 10000

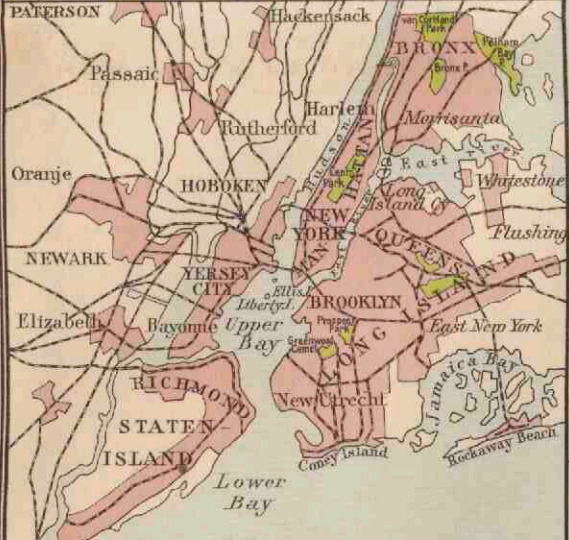
Laagland beneden den Zeespiegel. 0 - 200 m.
 Laagland. 200 - 500 m.
 Heuveland en laag Bergland. 500 - 1500 m.
 Middlagebte en Hoogland. 1500 - 5000 m.
 Hooggebte en Hoogland. 1500 - 5000 m.
 Berggebte. Hooger dan 5000 m.
 Zoutwatermeren.
 Landvoetlynen.

MISSISSIPPI-MONDINGEN.
 Schaal 1: 1.000.000.

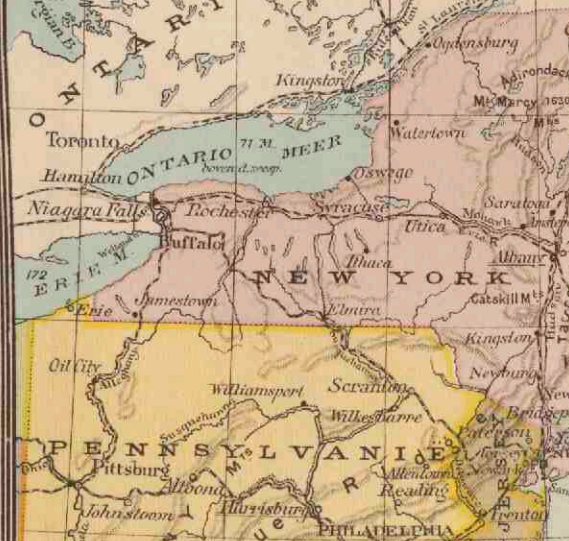





NEW-YORK EN OMGEVING.
Schaal 1:625,000.



DE NOORD-OOSTELIJKE VEREENIGDE STATEN.
Schaal 1:8,000,000.




NOORD-AMERIKA.
Schaal 1:25,000,000.



De namen der hoofdsteden zijn onderstreept.

— Britsche bezittingen. — Fransche bezittingen. — Nederlandsche bezittingen. — Deensche bezittingen.

1. Hoort & Content. 2. Harbour Grace. 3. Bay Roberts.

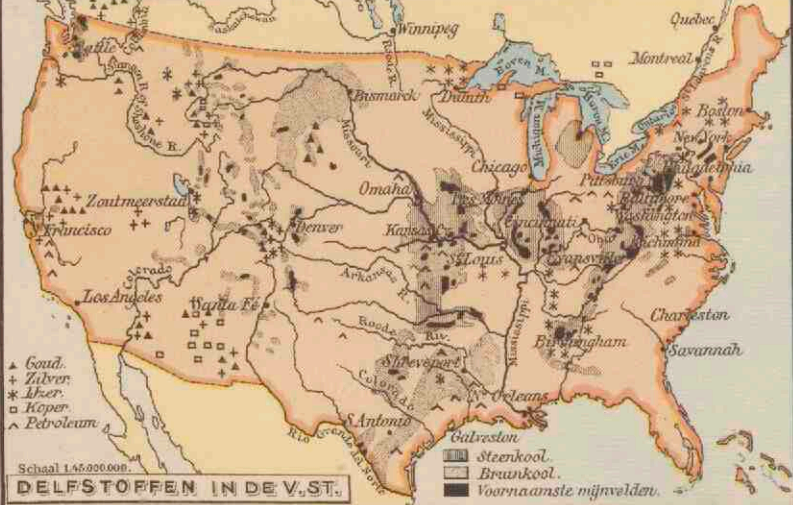




DE VEREENIGDE STATEN EN MEXICO.


Schaal 1: 12.000.000.

- PLAATSEN van meer dan 1 mill. 500.000
 - PLAATSEN 500.000 100.000
 - Plaatsen 100.000 50.000
 - Plaatsen minder dan 50.000
- De namen der Staten in de V.S. en Mexico zijn aangegeven als CALIFORNIE die der territorien in Mexico als NEDER-CALIFORNIE.
- De namen der hoofdsteden zijn onderstreept. De namen van Staten in Mexico gelijkvloers met den naam der hoofdstad, zijn niet vermeld.
- De diepte der zee is in twee tinten aangegeven, tot 200 m en dieper dan 200 m.



Schaal 1: 5.000.000. DELFSTOFFEN IN DE V.S.

Cart. Inst. J.B. Wolfers



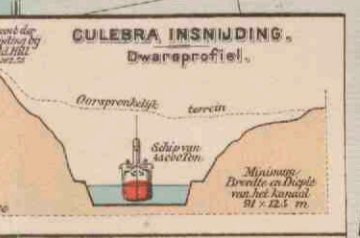


ZUID-AMERIKA
 Verklaring voor de beide kaarten.
 Gemidd. Schaal 1 : 25.000.000.

□	PLAATSEN van meer dan 1 miljoen inv.
●	PLAATSEN " " " 500.000 "
○	PLAATSEN " " " 100.000 "
◦	PLAATSEN " " " 50.000 "
◌	PLAATSEN " " " minder 50.000 "

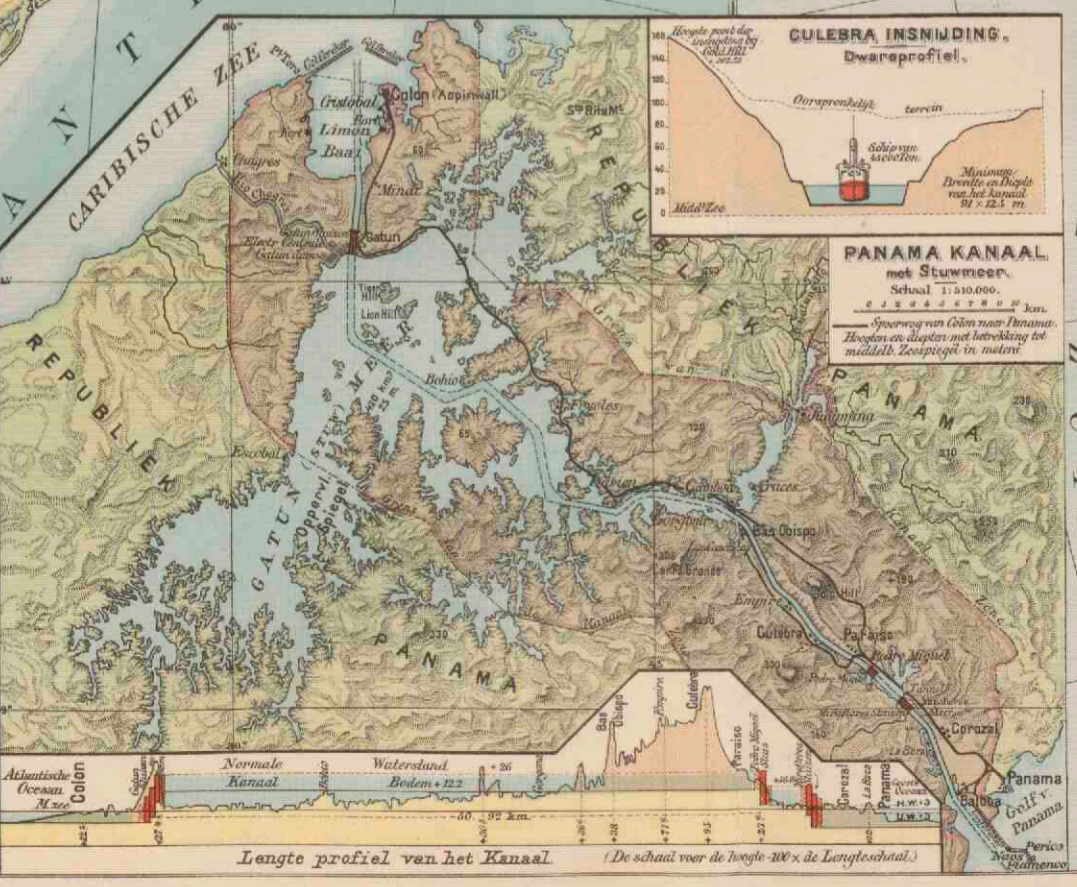
De namen van de hoofdsteden der staten zijn dubbel, die van de staten van Brazilië enkel onderstreept.

■	Laagland	0 - 200 m.
■	Heuveland en laag Bergland	200 - 500 "
■	Middelgebirge en Hoogland	500 - 1500 "
■	Hooggebirge en Hoogland	1500 - 5000 "
■	Bergland en Bergtoppen	hooger dan 5000 "




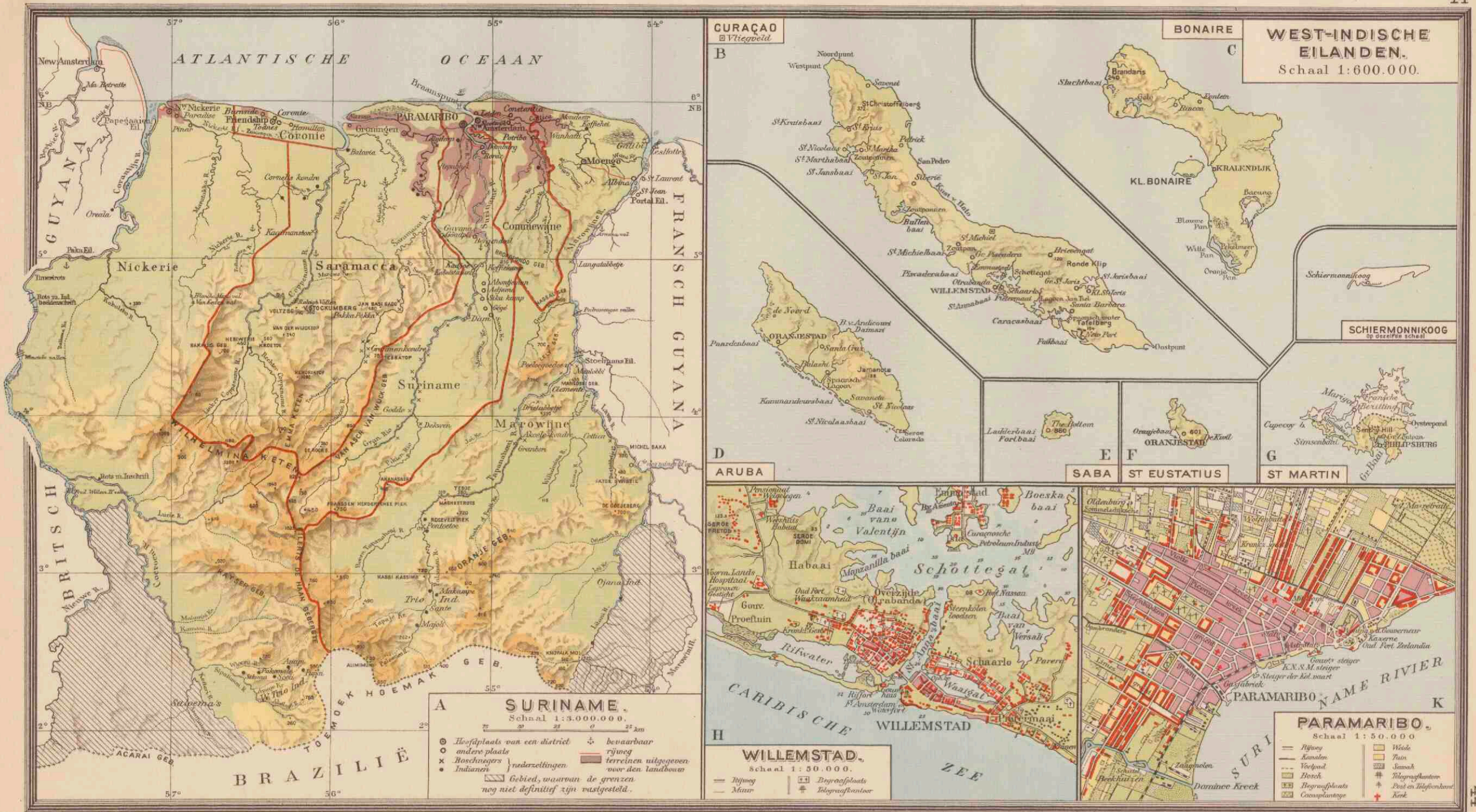
PANAMA KANAAL
 met Stuwmeer.
 Schaal 1 : 500.000.

— Spoorweg van Colon naar Panama.
 Hoogten en diepten met betrekking tot middell. Zeepegeel in meters.



- Vetsch.
- Borsy Landbouw.
- Wyn.
- Rietsuiker.
- Rubber.
- Koffie.
- Tabak.
- Cacao.
- Katoen.





WEST-INDISCHE EILANDEN.
Schaal 1:600.000.

A SURINAME.
Schaal 1:3.000.000.

○ Hoofplaats van een district ✚ bevaarbaar
 × andere plaats ✚ rijweg
 ✕ Boschwegers ✚ terreinen uitgegeven voor den landbouw
 • Indianen ✚ nederzettingen
 ▨ Gebied, waarvan de grenzen nog niet definitief zijn vastgesteld.

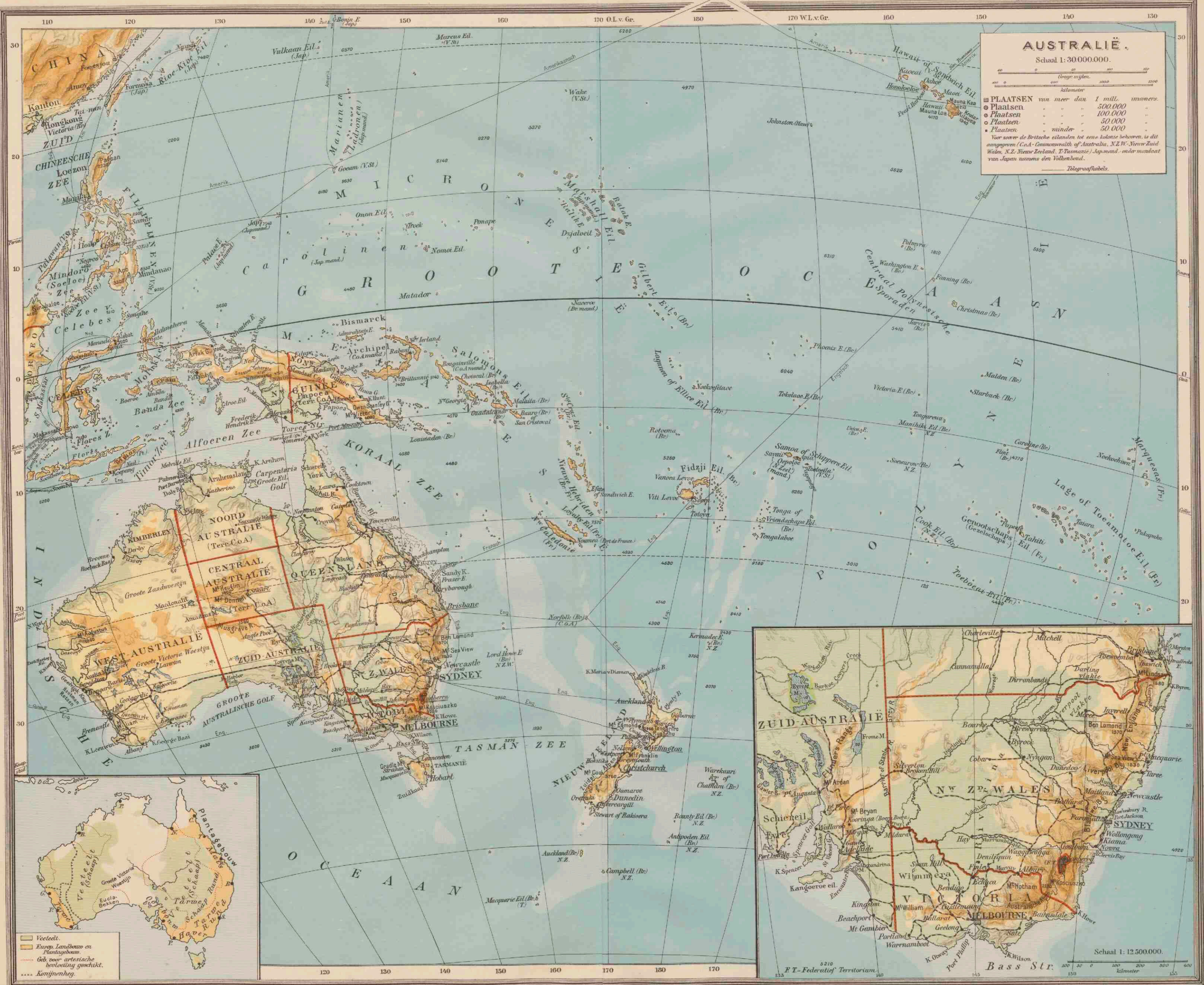
H WILLEMSTAD.
Schaal 1:50.000.


— Rijksweg □ Druifvelden
 — Minn. # Bloemvelden

K PARAMARIBO.
Schaal 1:50.000.

— Rijksweg □ Weide
 — Minn. □ Plooi
 — Voetpad □ Straat
 — Bosch # Telegraafpaal
 □ Begraafplaats ✚ Post en telegraafkantoor
 □ Cocoplantage ✚ Kerk

Cart. Inst. J.B. Wolters.





J. BRUMMELKAMP en Dr. J. J. FAHRENFORT
LAND- EN VOLKENKUNDE
VOOR DE MIDDELBARE SCHOOL

GEILLUSTREERD

- Eerste deel. Europa, ingenaaid f 2,50, geb. 5e dr. f 2,75
Tweede deel. De Werelddeelen, ing. f 2,50, geb. 5e dr. - 2,75
of: Tweede deel A, voor de scholen in Nederlandsch
Indië, ingenaaid f 2,50, gebonden - 2,75
Derde deel. Nederland, Nederlandsch Oost- en West-
Indië, ingenaaid f 2,50, gebonden 4e dr. - 2,75
of: Derde deel A. Nederland, Nederlandsch Oost- en
West-Indië (Uitgave voor Nederlandsch Indië), ge-
illustreerd, ingenaaid f 2,50, gebonden . 2e druk - 2,75
Vierde deel. Algemeene Natuurkundige Aardrijks-
kunde, door Dr. A. Blonk, J. Brummelkamp en
Dr. J. J. Fahrenfort, geill., ing. f 1,70, geb., 2e dr. - 1,90
Vijfde deel. Hoofdstukken uit de Economische Aard-
rijkskunde van Nederland en Nederlandsch Indië,
ingenaaid f 1,70, gebonden - 1,90
Werkboekjes bij Eerste en Tweede deel, ingenaaid
à f 0,90, gebonden 4e druk à - 1,10
Werkboekje bij Tweede deel A, voor de scholen in
Nederlandsch Indië ter perse
Werkboekje bij Derde deel, ing. f 1,00, geb., 2e dr. - 1,20
Werkboekje bij Derde deel A, voor de scholen in
Nederlandsch Indië, ing. f 1,00, geb. - 1,20

J. BRUMMELKAMP,
Dr. J. J. FAHRENFORT en P. M. VAN LEEUWEN
LAND- EN VOLKENKUNDE
VOOR DE KWEESCHOOL

GEILLUSTREERD

- Eerste deel, Europa, ing. f 2,25, geb. f 2,50
Tweede deel, De Werelddeelen, ing. f 2,25, geb. . - 2,50
Derde deel ter perse
Werkboekje bij Eerste deel, ing. f 1,10, geb. . . f 1,30
Werkboekjes bij Tweede en Derde deel . . . ter perse

B. A. KWAST

**BEKNOPT LEERBOEK
DER AARDRIJKSKUNDE**
VOOR BURGERSCHOLEN, GYMNASIA, KWEK-
EN NORMAALSCHOLEN EN MULO-SCHOLEN

Met medewerking van P. EIBERGEN

- Eerste deel: Algem. Aardrijkskunde, Europa, geill.
en met 1 gekl. kaartje, ing. f 1,70, geb. 12e dr. f 1,90
Tweede deel: Alg. Aardr., Azië, Afrika, Amerika,
Australië, geill. en met 7 gekl. kaartjes, ing. f 1,70,
geb. 12e druk - 1,90
Derde deel: Nederland, Nederl. Indië, Suriname
en Curaçao, geill., ing. f 1,70, geb. 12e druk - 1,90
Vierde deel: Natuurkundige Aardrijkskunde, door
B. A. KWAST en H. ZONDERVAN, geill. en met
een weerkaartje, ingenaaid f 1,70, gebonden 7e druk - 1,90
Vijfde deel: Econ. Geogr. van Nederland en zijn
overzeesche deelen, door B. A. KWAST en
C. LEKKERKERKER, geill., ing. f 2,50, geb. 6e dr. - 2,75

't Is vlot geschreven, met vele fraaie foto's opgehelderd, en met verschillende een-
voudige schetsen verduidelijkt. Niet alleen voor Burgerschoolen, Gymnasia en Mulo-
schoolen, maar ook voor hoofdafkte-studenten vind ik 't 'n zeer geschikt boek.

Ons Eigen Blad.

Een knap geschreven leerboek, dat duidelijk is en goed.

Het Chr. M. O.

J. BRUMMELKAMP en Dr. J. J. FAHRENFORT
**BEKNOPT
LAND- EN VOLKENKUNDE**

GEILLUSTREERD

- Eerste deeltje. Europa, ing. f 1,30, geb., 3e druk f 1,50
Tweede deeltje. De Werelddeelen, ingenaaid f 1,30,
gebonden 2e druk - 1,50
Derde deeltje. Nederland, Nederlandsch Oost- en
West-Indië, Alg. Aardr., ing. f 1,70, geb., 2e druk - 1,90
Werkboekjes bij Eerste, Tweede en Derde deeltje,
met kaartjes, ing. à f 0,90, geb. . . 2e druk à - 1,10

J. BRUMMELKAMP,
Dr. J. J. FAHRENFORT en A. J. VAN DER WAALS
LAND- EN VOLKENKUNDE
VOOR HET U. L. O.

GEILLUSTREERD

- Eerste deeltje. Europa, ing. f 1,30, geb., 3e druk f 1,50
Tweede deeltje. De Werelddeelen, ingenaaid f 1,30,
gebonden 2e druk - 1,50
Derde deeltje. Nederland, Nederlandsch Oost- en
West-Indië, Algemeene Aardrijkskunde, ingenaaid
f 1,70, gebonden - 1,90
Werkboekjes bij Eerste, Tweede en Derde deeltje,
met kaartjes, ing. à f 0,90, geb. . . 2e druk à - 1,10

B. A. KWAST

**BEKNOPT
LEERBOEK DER ECONOMISCHE
AARDRIJKSKUNDE**

- Eerste deel, geill., met register, ing. f 2,60, geb. 7e dr. f 2,90
Tweede deel, geill., met register, ing. - 2,60, geb. 5e dr. - 2,90

B. A. KWAST en F. PELDER

**LEERBOEK DER
AARDRIJKSKUNDE**

VOOR MIDDELBARE HANDELSSCHOLEN,
HANDELSCURSUSSEN, HOOGERE
BURGERSCHOLEN EN MULO-SCHOLEN

- Eerste deel. Algemeene Aardrijkskunde, Europa (be-
halve Nederland), geill. en met 1 gekl. kaartje 5e dr. f 1,50
Tweede deel. Algemeene Aardrijkskunde, De Wereld-
deelen (behalve Oost-Indië), geill. en met 6 ge-
kleurde kaartjes 4e druk - 1,50
Derde deel. Nederlandsch Indië, Nederland en het
Wereldverkeer, geillustreerd 4e druk - 1,50

C. LEKKERKERKER

I N D I Ë

- 620 plaatjes, formaat 19½ bij 28 cm, met tekst, in doos f 9,00

De met zorg gekozen afbeeldingen boeien bij de beschouwing van meet af aan. Zij belichten met groote duidelijkheid de tegenstellingen, die tusschen de deelen van het uitgestrekte
Indische eilandrijk en de verschillende volksgroepen bestaan. Zij geven tevens een merkwaardig en overzichtelijk beeld van de ontwikkeling en vooruitgang op velerlei gebied.
Tijdschr. v. h. Kon. Ned. Aardr. Genootschap.

f 25

2588 2118449

C. L. VAN BALEN
**LEERBOEK DER
WISKUNDIGE AARDRIJKSKUNDE**

VOORNAMELIJK TEN DIENSTE VAN HEN,
DIE STUDEEREN VOOR DE HOOFDAKTE
Met 95 figuren in den tekst, tal van vragen en opgaven en alphabetisch
register - Prijs, ingenaaid f 3,60, gebonden 4e druk f 3,90

**AANSCHOUWELIJKE
WISKUNDIGE AARDRIJKSKUNDE**

TEN DIENSTE VAN KWEEKSCHOLEN
Met 59 figuren in den tekst, tal van vragen en opgaven en alphabetisch
register - Prijs, ingenaaid f 2,60, gebonden 2e druk f 2,90

C. L. VAN BALEN
GLOBE MET ARMATUUR
VOORNAMELIJK TEN DIENSTE VAN HEN,
DIE STUDEEREN VOOR DE HOOFDAKTE

Prijs 6e druk f 3,50

C. L. VAN BALEN en M. J. WIERSEMA
DE AARDE

LEERBOEK DER AARDRIJKSKUNDE TEN BEHOEVE
VAN STUURLIEDEN EN RADIO-TELEGRAFISTEN
Geïllustreerd - Prijs, ingenaaid f 5,90, gebonden 2e druk f 6,50

C. L. VAN BALEN
KLEINE ATLAS DER HAVENSTEDEN
in 51 kaartjes. — Prijs f 0,90

P. R. BOS—J. F. NIERMEYER

**BEKNOPT LEERBOEK DER
LAND- EN VOLKENKUNDE**

HERZIEN DOOR A. JOCHIM

GEILLUSTREERD

TWAALFDE DRUK

Prijs, gebonden f 3,50

**BEKNOPT LEERBOEK
DER AARDRIJKSKUNDE**

HERZIEN DOOR A. JOCHIM

Geïllustreerd - Prijs, ingenaaid f 3,50, gebonden 19e druk f 3,90

AARDRIJKSKUNDE

VOOR DE HOOGERE LEERJAREN
VAN MIDDELBARE SCHOLEN
DOOR A. JOCHIM

Geïllustreerd - Prijs, gebonden 2e druk f 1,90

Dr. D. COHEN en G. J. A. MULDER

**AARDRIJKSKUNDE VAN HET
MIDDELLANDSCHE-ZEEGEBIED**

VOORAL TEN DIENSTE VAN GYMNASIA EN LYCEA

Geïllustreerd - Prijs, gebonden 4e druk f 2,40

G. J. A. MULDER

**OVERZICHT DER
AARDRIJKSKUNDE**

Inleiding tot de Aardrijkskunde (Algemeene) Aardrijkskunde; Europa),
geïllustreerd, ingenaaid f 1,70, gebonden f 1,90
Eerste deel. Nederland in en buiten Europa, Algemeene aardrijkskunde,
ing. f 1,25, geb. f 1,50, doorschoten en gebonden 2e druk f 1,75
Tweede deel. Europa, De vreemde werelddeelen, Overzicht der wiskundige
aardrijkskunde, ing. f 1,25, geb. f 1,50, doorschoten en geb., 2e dr. f 1,75

**VREEMDE LANDEN
EN LANDSTREKEN**

VOOR EXAMEN- EN ZELFSTUDIE

- No. 1. Britsche Wereldrijk, door G. J. A. MULDER, met 45 kaartjes,
ingenaaid f 2,40, gebonden f 2,75
- No. 2. De Groote Oceaan en Japan, door G. J. A. MULDER en
Dr. W. R. HEERE, met 45 kaartjes, ingenaaid f 2,60, geb. f 2,90
- No. 3. Sociale Geografie van Afrika, door J. BRUMMELKAMP,
Eerste deel, Noord-Afrika, met 11 kaartjes en 10 buitentekstplaten,
ingenaaid f 2,50, gebonden f 2,90
- No. 4. Sociale Geografie van Afrika, door J. BRUMMELKAMP,
Tweede deel. Midden-, Zuid- en Oost-Afrika, [met 11 kaartjes en 19
buitentekstplaten, ingenaaid f 3,90, gebonden f 4,50
- No. 5. Palestina, door Dr. J. H. RONHAAR, met 15 kaartjes en figuren
en 15 buitentekstplaten, ingenaaid f 3,50, gebonden f 3,90
- No. 6. Oost-Azië, door J. OVERWEEL ter perse

Dr. A. VAN DEURSEN, J. OVERWEEL en W. DE VRIES

DE WERELD EN DIE DAARIN WONEN

BEKNOPT LEERBOEK DER AARDRIJKSKUNDE VOOR CHRISTELIJKE
GYMNASIA, HOOGERE BURGERSCH., LYCEA EN KWEEKSCHOLEN

GEILLUSTREERD

- Eerste deel. Europa, ingenaaid f 2,25, gebonden 3e druk f 2,60
- Tweede deel. De Werelddeelen, ingenaaid f 2,25, gebonden 3e druk - 2,50
- Derde deel. Nederland en Nederland in de Tropen, ingenaaid f 3,50, gebonden 2e druk - 3,90
- Vierde deel. Natuurkundige Aardrijkskunde, ingenaaid f 1,70, gebonden 1,90

M. TH. R. JACOBS en C. L. VAN BALEN

AARDRIJKSKUNDE

VOOR LEERLINGEN VAN (M.)U.L.O.-SCHOLEN

Eerste deel. Nederland en Europa, geïllustreerd en met kaartjes,
ingenaaid f 1,60, gebonden 11e druk f 1,80
Tweede deel. Algemeene Aardrijkskunde, de Werelddeelen, geïllustreerd,
ingenaaid f 1,60, gebonden 10e druk f 1,80

L. COHEN en H. EGGINK

**AARDRIJKSKUNDIG
WERKSCHRIFT**

MET VRAGENBOEK

- I. Europa, gebonden 3e druk f 2,25
- II. Werelddeelen, gebonden 1,90

Dr. A. J. C. KRAFFT, A. J. P. MOEREELS en J. OVERWEEL

WERKSCHRIFT

VOOR MIDDELBARE SCHOLEN

- Eerste deel: Europa f 0,60
- Tweede deel: Werelddeelen - 0,60
- Derde deel: Nederlandsch Indië - 0,50
- Vierde deel: Nederland - 0,50

WERKSCHRIFT

VOOR SCHOLEN MET MEER UITGEBREID LAGER ONDERWIJS

- Eerste deel: Europa f 0,50
- Tweede deel: Werelddeelen - 0,50
- Derde deel: Nederlandsch Indië - 0,50
- Vierde deel: Nederland - 0,45

REGISTER

VAN DEN 34^{EN} DRUK.

AFKORTINGEN.

Arch. = Archipel. B. = Baai. Bijk. = Bijkartje. Eil. = Eiland, Eilanden. G. = Golf. Geb. = Gebergte. Isl. = Island, Islands. K. = Kaap. Kan. = Kanaal. Krt. = Kaart. Ls. voor Landstreek, staat, afdeeling, departement, district, provincie, enz., in onderscheiding van een gelijknamige plaats. M. = Meer. N. = Noord. O. = Oost. Plat. = Plateau. R., Riv. = Rivier. Str. = Straat. W. = West. Z. = Zuid.

De eilanden in den O.-I. Archipel zijn meereendeels onder Poelau te vinden.

De namen op de plattegronden van steden (blad 10, bijkartjes blad 20, 23, 28, 29, 35 en 44) zijn niet alle in het register opgenomen.

A.

BLAD	
51 29 N.	4 44 O.
51 49 N.	6 43 O.
51 35 N.	5 38 O.
46 55 N.	8 17 O.
57 30 N.	25 40 O.
55 3 N.	9 24 O.
47 45 N.	8 46 O.
51 32 N.	3 28 O.
57 3 N.	9 57 O.
48 52 N.	10 4 O.
62 30 N.	6 10 O.
52 16 N.	4 45 O.
51 23 N.	5 30 O.
50 57 N.	4 2 O.
53 20 N.	5 59 O.
51 55 N.	6 35 O.
51 57 N.	6 28 O.
52 9 N.	4 43 O.
47 23 N.	8 3 O.
47 3 N.	7 17 O.
47 20 N.	7 55 O.
Krt. VIII	
51 16 N.	3 24 O.
Bijk.	
47 14 N.	7 42 O.
47 20 N.	8 13 O.
56 10 N.	10 12 O.
52 8 N.	4 44 O.
51 30 N.	5 40 O.
50 59 N.	4 49 O.
51 53 N.	6 4 O.
15 A	
26 30 N.	76 10 W.
6 40 N.	38 15 O.
30 12 N.	48 29 O.
45 19 N.	14 14 O.
52 43 N.	5 1 O.
51 50 N.	4 15 O.
50 8 N.	1 52 O.
25 A	
7 10 N.	3 21 O.
8 50 Z.	31 29 O.
57 9 N.	2 5 W.
52 26 N.	4 4 W.
13 50 N.	20 36 O.
11 0 N.	38 0 O.
Bijk.	
14 0 N.	38 0 O.
68 17 N.	18 50 O.
52 16 N.	4 58 O.
60 30 N.	22 16 O.
17 0 N.	42 30 O.
19 30 N.	33 15 O.
30 43 N.	31 40 O.
31 18 N.	30 4 O.
31 20 N.	30 10 O.
38 5 N.	140 55 O.
40 10 N.	28 40 O.
Bijk.	
28 55 N.	50 43 O.
7 10 N.	2 0 O.
4 51 N.	55 3 W.
39 28 N.	8 11 W.
42 4 N.	14 8 O.
16 51 N.	100 0 W.
1 50 N.	57 10 W.
51 16 N.	5 29 O.
38 40 N.	21 20 O.
47 43 N.	12 26 O.
47 29 N.	11 44 O.
44 31 N.	33 31 O.
54 0 N.	10 0 W.
22 0 N.	99 0 O.
46 31 N.	9 8 O.
52 55 N.	6 52 O.
8 0 N.	73 0 O.
53 12 N.	6 7 O.
47 30 N.	47 15 O.
52 8 N.	5 7 O.
37 36 N.	15 10 W.
32 25 Z.	70 0 W.
10 30 Z.	68 40 W.
10 30 Z.	70 0 W.
Bijk.	
40 49 N.	30 24 O.
42 45 N.	43 50 O.
41 25 N.	4 45 W.
36 57 N.	30 45 O.
36 30 N.	31 0 O.
8 0 N.	13 0 O.
46 6 N.	10 35 O.
6 55 N.	80 45 O.
37 0 N.	35 12 O.
8 15 Z.	131 0 O.
45 20 N.	9 30 O.
9 2 N.	38 43 O.
34 54 Z.	138 36 O.
45 45 N.	14 9 O.
12 58 N.	44 59 O.
13 0 N.	50 0 O.
45 10 N.	11 50 O.
7 56 Z.	110 12 O.
44 10 N.	74 30 W.
4 48 N.	55 3 W.
7 25 Z.	109 5 O.

BLAD	
50 10 N.	16 4 O.
50 20 N.	16 15 O.
14 10 N.	38 53 O.
58 16 N.	6 32 O.
43 34 N.	0 1 O.
39 27 N.	26 40 O.
21 10 N.	12 30 W.
19 30 N.	2 0 O.
45 4 N.	12 5 O.
41 41 N.	26 34 O.
43 0 N.	15 0 O.
25 A	
26 0 N.	7 30 O.
26 22 N.	74 40 O.
53 15 N.	6 27 O.
53 16 N.	6 28 O.
46 31 N.	9 1 O.
37 18 N.	12 10 O.
47 8 N.	8 35 O.
26	
54 50 N.	10 25 O.
51 38 N.	6 0 O.
32 30 N.	65 0 O.
38 43 N.	30 26 O.
0 0	20 0 O.
15 A	
51 39 N.	5 10 O.
51 19 N.	5 57 O.
52 37 N.	6 40 O.
53 15 N.	6 45 O.
17 0 N.	8 0 O.
16 30 N.	8 30 O.
30 30 N.	9 45 W.
0 14 Z.	100 18 O.
43 19 N.	3 30 O.
43 16 N.	3 32 O.
44 12 N.	0 37 O.
5 53 Z.	106 35 O.
48 30 N.	20 28 O.
27 7 N.	78 5 O.
45 51 N.	15 58 O.
37 17 N.	13 36 O.
38 40 N.	21 28 O.
10 40 N.	37 50 O.
21 49 N.	102 21 W.
37 24 N.	1 34 W.
35 20 Z.	20 50 O.
34 55 Z.	20 0 O.
23	
23 3 N.	72 38 O.
50 26 N.	6 50 O.
46 55 N.	11 57 O.
50 35 N.	7 6 O.
18 25 N.	109 10 O.
37 52 N.	27 50 O.
50 0 N.	127 20 O.
43 35 N.	4 14 O.
45 48 N.	7 0 O.
21	
45 57 N.	6 59 O.
55 15 N.	5 6 W.
46 6 N.	5 28 O.
33 7 N.	35 34 O.
4 B	
32 20 N.	0 30 W.
37 5 N.	37 23 O.
35 19 N.	1 11 W.
0 11 N.	99 23 O.
0 12 N.	99 22 O.
2 33 Z.	104 36 O.
19 0 N.	9 0 O.
50 39 N.	2 23 O.
53 44 N.	1 20 W.
3 15 Z.	101 50 O.
4 0 Z.	104 36 O.
3 0 Z.	102 50 O.
2 11 Z.	104 0 O.
3 25 Z.	104 0 O.
2 54 Z.	104 0 O.
2 30 Z.	104 57 O.
3 50 Z.	104 25 O.
2 45 Z.	105 8 O.
2 50 Z.	104 45 O.
2 24 Z.	104 10 O.
49 25 N.	3 20 O.
39 18 N.	26 45 O.
43 32 N.	5 29 O.
45 43 N.	5 57 O.
41 58 N.	8 44 O.
41 50 N.	8 25 O.
56 30 N.	139 0 O.
14 23 N.	100 32 O.
29 25 N.	35 0 O.
2 9 N.	56 21 W.
34 1 N.	131 2 O.
36 40 N.	30 10 O.
50 47 N.	6 2 O.
52 33 N.	4 44 O.
38 54 N.	27 54 O.
32 55 N.	35 5 O.
32 52 N.	35 0 O.

BLAD	
46 9 N.	30 20 O.
32 55 N.	35 5 O.
5 33 N.	0 12 W.
53 3 N.	5 49 O.
68 30 N.	135 30 W.
44 56 N.	34 2 O.
3 51 N.	54 48 W.
41 8 N.	81 30 W.
51 15 N.	3 52 O.
41 0 N.	80 40 O.
20 14 N.	93 0 O.
33 0 N.	86 0 W.
31 20 N.	88 0 W.
40 15 N.	32 0 O.
9 20 Z.	36 30 W.
39 56 N.	6 40 W.
40 28 N.	44 15 O.
1 4 Z.	100 47 O.
44 7 N.	4 6 O.
39 40 N.	70 0 O.
60 10 N.	20 0 O.
60 0 N.	19 20 O.
3 35 Z.	116 40 O.
41 55 N.	45 50 O.
37 30 N.	105 0 O.
38 24 N.	28 27 O.
63 0 N.	150 0 W.
61 0 N.	150 0 W.
57 0 N.	158 0 W.
44 0 N.	76 0 O.
54 48 N.	46 29 O.
42 53 N.	2 50 W.
38 59 N.	1 51 W.
46 4 N.	23 32 O.
Bijk.	
41 0 N.	20 0 O.
41 43 N.	12 37 O.
35 1 Z.	117 58 O.
42 38 N.	74 0 W.
52 0 N.	86 0 W.
16 30 Z.	59 50 O.
13 45 N.	123 10 O.
Krt. IX	
0 0	91 0 W.
44 3 N.	8 12 O.
55 0 N.	114 0 W.
50 56 N.	5 30 O.
1 50 N.	31 0 O.
45 41 N.	6 24 O.
5 57 Z.	29 12 O.
43 57 N.	2 9 O.
5 31 N.	54 7 W.
Bijk.	
51 51 N.	4 46 O.
51 51 N.	4 40 O.
51 52 N.	4 50 O.
35 58 N.	3 2 W.
39 20 N.	0 20 W.
46 39 N.	9 42 O.
46 35 N.	9 50 O.
35 2 N.	106 42 W.
36 5 Z.	146 57 O.
40 30 N.	3 22 W.
37 32 N.	6 1 W.
37 58 N.	13 0 O.
39 43 N.	6 43 W.
39 23 N.	3 12 W.
39 9 N.	0 29 W.
38 44 N.	0 27 W.
9 40 Z.	46 30 O.
63 10 N.	131 30 O.
62 20 N.	134 50 O.
52 9 N.	1 37 O.
49 45 N.	2 10 W.
51 15 N.	0 44 W.
51 46 N.	5 23 O.
Bijk.	
38 40 N.	7 40 W.
48 27 N.	0 6 O.
51 0 N.	175 0 W.
50 0 N.	170 0 W.
36 14 N.	37 16 O.
44 55 N.	8 36 O.
Bijk.	
46 28 N.	8 0 O.
56 0 N.	135 0 W.
69 0 Z.	71 0 W.
Krt. VI	
36 30 N.	36 12 O.
31 9 N.	29 53 O.
35 30 Z.	139 20 O.
69 10 N.	33 28 O.
52 0 N.	141 30 O.
43 32 N.	21 42 O.
52 7 N.	4 40 O.
51 28 N.	4 50 O.
51 49 N.	5 29 O.
9 0 Z.	133 0 O.
46 30 N.	19 50 O.
36 8 N.	5 27 W.
36 47 N.	3 2 O.
33 45 Z.	26 0 O.
56 20 N.	9 30 O.

BLAD	
35 14 N.	3 53 W.
38 21 N.	0 30 W.
2 21 N.	55 45 W.
30 45 Z.	26 45 O.
34 10 Z.	22 10 O.
52 11 N.	4 35 O.
52 37 N.	4 45 O.
52 32 N.	4 45 O.
25 22 N.	81 55 O.
19 30 N.	95 15 O.
54 14 N.	20 46 O.
41 30 N.	79 44 W.
38 0 N.	80 0 W.
40 42 N.	75 32 W.
52 26 N.	11 0 O.
13 0 Z.	38 40 W.
47 25 N.	10 10 O.
46 46 N.	3 10 O.
56 5 N.	3 46 W.
43 20 N.	7 75 O.
38 48 N.	4 50 W.
40 16 N.	5 19 W.
37 12 N.	1 37 W.
52 21 N.	6 40 O.
52 20 N.	6 37 O.
52 9 N.	6 18 O.
36 49 N.	2 28 W.
Krt. X	
51 45 N.	5 0 O.
46 23 N.	25 44 O.
8 30 Z.	123 50 O.
8 15 Z.	124 25 O.
6 0 N.	100 25 O.
50 57 N.	4 2 O.
46 30 N.	10 0 O.
Bijk.	
37 38 N.	21 40 O.
Krt. IX	
43 44 N.	4 54 O.
55 0 N.	9 50 O.
48 45 N.	23 7 O.
58 45 N.	10 6 O.
10 54 N.	71 30 W.
44 15 N.	8 16 O.
48 2 N.	7 34 O.
46 53 N.	8 39 O.
Bijk.	
50 43 N.	6 5 O.
50 58 N.	12 23 O.
70 10 N.	23 20 O.
69 55 N.	23 20 O.
53 45 N.	20 29 O.
53 3 N.	6 59 O.
47 37 N.	7 18 O.
52 30 N.	11 20 O.
49 0 N.	11 35 O.
53 34 N.	0 52 O.
40 35 N.	78 25 W.
52 59 N.	12 52 O.
47 22 N.	9 32 O.
50 10 N.	17 20 O.
38 30 N.	90 0 O.
18 45 N.	95 57 W.
48 0 N.	12 32 O.
49 43 N.	6 7 O.
24 54 Z.	131 0 O.
55 38 N.	12 41 O.
34 55 N.	139 0 O.
3 21 Z.	128 56 O.
32 30 N.	130 0 O.
40 40 N.	14 35 O.
2 55 Z.	41 25 W.
22 0 N.	96 0 O.
35 15 N.	101 40 O.
40 33 N.	35 52 O.
4 20 Z.	64 0 W.
2 30 Z.	67 30 W.
9 15 Z.	15 10 O.
30 20 N.	76 55 O.
7 18 Z.	110 23 O.
49 26 N.	11 50 O.
45 57 N.	5 20 O.
50 27 N.	5 43 O.
8 19 Z.	113 38 O.
6 58 Z.	113 43 O.
3 42 Z.	128 14 O.
3 40 Z.	128 8 O.
12 0 Z.	49 0 O.
7 50 Z.	13 7 O.
52 14 N.	6 40 O.
52 35 N.	6 35 O.
52 40 N.	6 0 O.
50 52 N.	5 43 O.
51 57 N.	4 58 O.
50 27 N.	5 43 O.
53 27 N.	5 45 O.
53 25 N.	5 34 O.
51 42 N.	4 49 O.
51 59 N.	5 28 O.
51 58 N.	5 22 O.
14	
52 9 N.	5 23 O.
49 54 N.	2 19 O.
5 30 Z.	53 10 O.
31 59 N.	35 59 O.

BLAD		BLAD		BLAD		BLAD	
47 40 N. 11 0 0.	18 Ammer	39 0 N. 76 33 W.	42 Annapolis	6 52 Z. 115 17 O.	35 Ardjasa	51 24 N. 5 46 O.	16 Asten
48 0 N. 11 7 0.	19 Ammer Meer	45 54 N. 6 10 O.	22 Annecy	55 39 N. 4 48 W.	23 Ardressan	51 16 N. 8 45 O.	19 Astenberg
51 55 N. 4 49 O.	14 Ammerstol	46 12 N. 6 15 O.	21 Annemasse	23 0 N. 5 30 W.	38 Areg-esj-Sjesj	51 25 N. 5 48 O.	18 Astensche A
51 45 N. 5 14 O.	16 Ammerzoden	53 4 N. 6 42 O.	15 Annen	52 39 N. 6 3 O.	15 Aremlerger Gracht	44 56 N. 8 10 O.	18 Asti
40 0 N. 62 20 O.	30 Amoc-darja	53 5 N. 6 47 O.	15 AnnerveensKan.	37 0 N. 6 30 W.	27 Arenas Gordas	42 28 N. 6 4 W.	27 Astorga
2 24 Z. 115 18 O.	37 Amocntal	1 25 Z. 5 36 O.	39 Anno Bom	58 30 N. 8 40 O.	26 Arendal	46 7 N. 123 48 W.	42 Astoria
50 0 N. 136 50 O.	30 Amoer	50 40 N. 5 33 O.	21 Ans	51 19 N. 5 7 O.	16 Arendonk	52 31 N. 1 54 W.	23 Astor Manor
36 53 N. 26 0 O.	29 Amoerang	49 20 N. 10 33 O.	20 Ansbach	58 14 N. 22 32 O.	25 Arensburg	36 48 N. 54 27 O.	32 Astrabad
1 12 N. 124 35 O.	37 Amorgos	40 30 N. 95 25 O.	32 An-si-tsjou	16 10 Z. 71 15 W.	43 Arequipa	46 13 N. 48 0 O.	25 Astrakan
24 30 N. 118 10 O.	32 Amoy	1 43 Z. 135 37 O.	34 Ansoes	Krt. VII	7 Ares	5 30 Z. 146 0 O.	45 Astrolabe Baai
15 50 Z. 72 0 W.	43 Ampato	36 4 N. 36 10 O.	30 Antakie	63 25 N. 13 0 O.	26 Areskutan	36 34 N. 26 20 O.	29 Astropalia
8 34 Z. 116 5 O.	34 Ampenan	37 3 N. 4 30 W.	27 Antequera	43 28 N. 11 53 O.	28 Arezzo	43 10 N. 6 10 W.	27 Asturle
48 12 N. 11 20 O.	18 Amper	30 0 N. 7 0 W.	38 Anti Atlas	1 15 Z. 134 0 O.	34 Arfak Geb.	25 15 Z. 57 35 W.	43 Asuncion
0 8 Z. 103 45 O.	36 Amphitrite Baai	43 35 N. 7 9 O.	22 Antibes	Krt. V	7 Arge	20 0 Z. 73 0 W.	1 Atacama-trog
31 37 N. 74 55 O.	32 Amritsar	43 33 N. 7 7 O.	18 Antibes, Kaap d'	43 26 N. 6 10 O.	22 Argens	25 0 Z. 69 30 W.	43 Atacama Woestijn
54 40 N. 8 20 O.	26 Anrum	49 20 N. 62 40 W.	41 Anticosti	41 0 Z. 45 0 W.	1 Argentijnsch Bekken	23 0 N. 4 0 O.	39 Atakor-n-Ahaggar
46 46 N. 8 41 O.	21 Amsteg	49 42 N. 0 9 O.	22 Antifer, Cape d'			38 40 N. 23 20 O.	28 Atalanti Kan.
52 15 N. 4 53 O.	14 Amstel	17 5 N. 61 45 W.	40 Antigua	36 0 Z. 65 0 W.	43 Argentina	9 5 Z. 124 50 O.	34 Atapeopoe
52 55 N. 4 55 O.	14 Amsteldiep	33 52 N. 23 20 O.	29 Antikythra	44 34 N. 25 32 O.	24 Argesu	20 20 N. 12 0 W.	39 Atar
52 19 N. 4 52 O.	14 Amstelland	33 40 N. 36 0 O.	30 Anti Libanon	38 28 N. 35 15 O.	30 Argeis	17 10 N. 35 10 O.	38 Athara
52 53 N. 4 54 O.	14 Amstelmeer	20 57 N. 75 44 W.	42 Antilla	49 40 N. 118 0 O.	30 Argoen	35 0 N. 114 0 W.	41 Atchison, Topeka & Santa Fe
52 18 N. 4 51 O.	14 Amstelveen		3 Antillen Stroom	3 20 Z. 133 40 O.	34 Argoeni Baai		
50 57 N. 5 56 O.	17 Amstenrade	36 4 N. 36 10 O.	30 Antiochie	49 15 N. 5 0 O.	22 Argonne	42 15 N. 13 40 O.	28 Aterno
52 21 N. 4 55 O.	14 Amsterdam	49 45 Z. 178 40 O.	45 Antipoden Eil.	37 38 N. 22 45 O.	29 Argos	50 39 N. 3 47 O.	21 Ath
42 58 N. 74 18 W.	41 Amsterdam	0 25 Z. 78 20 W.	43 Antisana	38 11 N. 20 31 O.	29 Argostolion	59 30 N. 110 0 W.	40 Athabaska Meer
79 48 N. 11 15 O.	26 Amsterdam Eil.	39 0 N. 36 30 O.	30 Anti Taurus	20 0 N. 17 0 W.	38 Arguin Bank	55 40 N. 112 30 W.	40 Athabaska Riv.
46 7 N. 112 47 W.	42 Anaconda	42 4 N. 19 11 O.	24 Antivari	41 10 N. 15 4 O.	28 Arianon	37 59 N. 23 47 O.	29 Athene
66 0 N. 174 0 O.	30 Anadyr	23 30 Z. 70 25 W.	43 Antofagasta	18 25 Z. 70 10 W.	43 Arica	53 25 N. 7 57 W.	23 Athlone
65 0 N. 180 0 O.	30 Anadyr Golf	16 5 Z. 50 0 O.	38 Antongil Baai	34 0 N. 112 0 W.	42 Arizona	40 10 N. 24 22 O.	29 Athos
20 0 N. 99 0 W.	40 Anahuac	54 42 N. 6 13 W.	23 Antrim	37 20 N. 21 20 O.	29 Arkadië, Golf v.	5 0 N. 96 0 O.	36 Atjeh
10 25 N. 77 0 O.	32 Anaimalai	55 0 N. 6 10 W.	23 Antrim, Bergl. v.	35 30 N. 92 30 W.	42 Arkansas	5 11 N. 95 43 O.	32 Atjeh (R.)
3 20 N. 106 15 O.	34 Anambas Eil.	51 14 N. 4 23 O.	21 Antwerpen	35 30 N. 94 30 W.	40 Arkansas Riv.	33 45 N. 84 20 W.	42 Atlanta
3 34 N. 55 39 W.	44 Ananasberg	51 14 N. 4 23 O.	21 Antwerpen (Ls.)	51 50 N. 5 0 O.	14 Arkel	39 26 N. 47 30 W.	41 Atlantic City
44 56 N. 37 16 O.	25 Anapa	46 0 N. 8 9 O.	21 Anvers	52 48 N. 6 9 W.	19 Arklow		3 Atlanticische Drift
2 24 N. 56 16 W.	44 Anapi	50 22 N. 3 30 O.	21 Anza	54 42 N. 13 24 O.	19 Arkona, Kaap	10 0 N. 30 0 W.	1 Atlantische Oceaan
	7 Anatoliewka	40 50 N. 140 44 Z.	32 Anzini	82 0 N. 10 0 W.	1 Arktische Drempel	7 20 N. 77 0 W.	43 Atrato
38 30 N. 31 0 O.	30 Anatolische lijn	45 44 N. 7 19 O.	28 Aosta	42 10 N. 4 0 W.	27 Arlanzon	50 19 N. 2 49 O.	22 Atrecht
43 39 N. 13 30 O.	28 Ancona	30 30 N. 104 0 W.	42 Apaches Mounts	47 9 N. 10 16 O.	18 Arlberg	37 50 N. 55 40 O.	30 Atrek
37 40 N. 5 0 W.	27 Andalusie	29 0 N. 84 0 W.	40 Apalachee Baai	47 5 N. 10 16 O.	24 Arlberg Pas	56 18 N. 90 25 O.	32 Atsjinsk
37 20 N. 4 0 W.	34 Andamans Geb.	52 13 N. 5 58 O.	16 Apeldoorn	43 40 N. 4 39 O.	22 Arles	47 52 N. 13 30 O.	19 Atter Meer
12 0 N. 92 30 O.	34 Andamansche Zee	52 14 N. 6 0 O.	16 Apeldoornsche Kanaal	49 41 N. 5 50 O.	21 Arlon	33 55 N. 72 20 O.	32 Attock
13 0 N. 95 0 O.	16 Andel		26 Apenrade	45 48 N. 6 29 O.	21 Arly	48 35 N. 4 0 O.	22 Aube
51 46 N. 5 6 O.	21 Andenne	55 3 N. 9 24 O.	45 Apenrader Förde	54 26 N. 4 20 O.	23 Armagh	44 48 N. 5 30 O.	22 Aubiou
50 30 N. 5 6 O.	30 Anderhalf Graad	Krt. I	45 Apia	44 59 N. 41 5 O.	22 Armançon	43 38 N. 0 35 O.	22 Auch
1 30 N. 74 0 O.	21 Anderlecht	13 50 Z. 171 40 W.	44 Apiego Kreek	40 0 N. 45 0 O.	25 Armarwijn	36 54 Z. 174 46 O.	45 Auekland
	21 Andermatt	2 16 N. 56 27 W.	34 Api Passage	39 20 N. 44 0 O.	8 Armenië	50 50 Z. 166 0 O.	45 Auekland Eil.
50 28 N. 7 22 O.	20 Andernach	2 20 N. 109 20 O.	37 Apo	50 42 N. 2 53 O.	30 Armenisch Hoogl.	43 12 N. 3 12 O.	22 Aude
	44 Andicouri Daimari, Baai v.	5 57 N. 125 15 O.	34 Apo Kajjan	37 54 N. 15 46 O.	21 Armentieres	29 0 N. 21 0 O.	39 Audenarde
	32 Andidsjan	2 0 N. 115 0 O.	20 Apolda	5 9 N. 54 22 W.	28 Armi, Kaap dell'	48 23 N. 10 56 O.	20 Audzjila
52 44 N. 5 11 O.	14 Andijk	51 1 N. 11 28 O.	15 Appelsga	51 29 N. 3 38 O.	44 Armina Val	44 20 N. 69 47 W.	39 Augsburg
69 20 N. 16 0 O.	26 Andö	52 56 N. 6 20 O.	16 Appeltern	Bijk.	17 Arnemuiden	42 26 N. 81 57 W.	42 Augusta
42 32 N. 1 34 O.	22 Andorra	51 50 N. 5 36 O.	21 Appenzell	18 Arnen	18 Arnhem	Krt. I	7 Augustenburg
79 30 N. 15 0 O.	26 Andree Land	47 20 N. 9 24 O.	21 Appenzell (Ls.)	16 Arnhem	45 Arnhem, Kaap	53 50 N. 22 53 O.	20 Augustowo
41 17 N. 16 18 O.	28 Andria	47 20 N. 9 20 O.	21 Appenzell Ausser Rhoden	12 10 Z. 137 1 O.	36 Arnhemia	38 28 N. 23 39 O.	29 Aulis
37 60 N. 24 50 O.	29 Andros	47 18 N. 9 25 O.	18 Appenzeller Alpen	3 28 N. 98 34 O.	45 Arnhemsland	18 30 Z. 67 0 W.	43 Aullagas Meer
24 30 N. 78 0 W.	42 Andros Eil.		21 Appenzell Inner Rhoden	13 0 Z. 133 0 O.	28 Arno	49 48 N. 1 44 O.	22 Aumale
38 3 N. 4 6 W.	27 Andujar	53 19 N. 6 50 O.	15 Appingedam	43 41 N. 10 16 O.	30 Arnon	48 15 N. 4 6 W.	22 Aune
52 36 N. 6 39 O.	15 Ane	40 15 N. 50 0 O.	25 Apsjeron (Schiereland)	4 12 N. 98 10 O.	36 Aroe Baai	49 45 N. 2 10 W.	22 Auregny
0 88 Z. 100 19 O.	36 Aneizah		28 Apulie	6 0 Z. 134 30 O.	34 Aroe Eil.	53 30 N. 7 28 O.	20 Aurich
26 20 N. 45 0 O.	18 Anen Gletsjer	41 0 N. 16 30 O.	28 Apulische Vlake	1 25 N. 25 0 O.	38 Aroewimi	44 58 N. 2 28 O.	22 Aurillac
42 37 N. 0 40 O.	27 Aneto, Pic d'	41 35 N. 15 30 O.	43 Apure	51 23 N. 9 0 O.	30 Arosen	45 57 N. 4 42 O.	18 Auserberg
48 0 N. 102 30 O.	30 Angara	7 0 N. 70 50 W.	27 Aqueda	46 47 N. 9 39 O.	31 Arosa	47 23 N. 9 25 O.	21 Ausser Rhoden
29 20 N. 113 30 W.	42 Angel de la Guardia	42 24 N. 13 26 O.	28 Aquila	6 56 Z. 112 51 O.	35 Arosbaja	50 40 N. 14 2 O.	24 Aussig
	7 Angeln	45 48 N. 13 21 O.	28 Aquileja	55 35 N. 5 15 W.	23 Arran	30 19 N. 97 42 W.	42 Austin
54 20 N. 22 0 O.	19 Angerap	43 16 N. 2 12 O.	22 Aquitanische Poort	53 7 N. 9 40 W.	23 Arran Eil.	27 10 Z. 118 0 O.	45 Austin Meer
51 59 N. 6 8 O.	16 Angerloo	25 0 N. 125 35 O.	34 Aqusan	50 19 N. 2 49 O.	12 Arras	25 0 Z. 135 0 O.	45 Australië
63 40 N. 16 55 O.	26 Angerman Elf	25 0 N. 45 0 O.	4 B Arabieren	47 7 N. 4 22 O.	18 Arroux		4 B Australië
47 30 N. 0 32 W.	22 Angers	25 0 N. 45 0 O.	30 Arabisch Hoogl.	39 9 N. 20 59 O.	29 Arta	36 30 Z. 148 15 O.	45 Australische Alpen
1 0 N. 99 30 O.	36 Angkola	27 0 N. 32 0 O.	38 Arabische Woestijn	47 4 N. 8 31 O.	21 Arth	48 48 N. 4 20 O.	22 Autun
13 29 N. 104 0 O.	32 Angkor	17 0 N. 65 0 O.	30 Arabische Zee	50 20 N. 2 30 O.	22 Artois	45 30 N. 3 0 O.	22 Auvergne
27 30 Z. 135 29 O.	45 Angle Pool	39 0 N. 38 30 O.	25 Arabkir	41 20 N. 41 35 O.	30 Artwin	45 15 N. 1 0 O.	22 Auverzere
53 20 N. 4 25 W.	23 Anglesey	11 0 Z. 37 0 W.	43 Aracaju	12 30 N. 70 0 W.	41 Aruba	47 48 N. 3 36 O.	22 Auxerre
Bijk. rechts boven	39 Anglo-Egypt. Soedan	46 11 N. 21 26 O.	24 Arad	53 7 N. 5 28 O.	15 Arum	47 10 N. 4 20 O.	18 Auxois
15 0 N. 30 0 O.	41 Angmagsalik	41 40 N. 0 30 W.	27 Aragon	51 0 N. 0 31 W.	23 Arun	21 57 N. 95 55 O.	32 Ava
	39 Angola	42 24 N. 1 26 W.	27 Aragon (R.)	35 52 N. 0 20 W.	27 Arzew	66 25 N. 23 55 O.	26 Avasaksa
40 0 N. 33 0 O.	32 Angora	18 20 Z. 47 56 W.	43 Araguay	43 48 N. 142 20 O.	32 Asahigawa	40 39 N. 8 39 W.	27 Aveiro
26 35 Z. 15 12 O.	22 Angostura Vallen	8 0 Z. 49 0 W.	43 Araguay	19 0 N. 9 0 O.	38 Asben, Bergl. v.	40 56 N. 14 47 O.	28 Avellino
45 39 N. 0 10 O.	22 Angoulême	20 0 N. 94 0 O.	34 Arakan Geb.	8 0 Z. 14 40 W.	1 Ascension	52 36 N. 4 57 O.	14 Avenhorn
26 35 Z. 15 12 O.	38 Angra Pequena	45 0 N. 60 0 O.	30 Aral Meer	51 0 N. 5 36 O.	21 Asch	52 35 N. 6 26 O.	15 Averreest (De-demsvaart)
52 15 N. 5 0 O.	14 Angstel	2 8 N. 56 54 W.	44 Arameezen	49 59 N. 9 9 O.	20 Aschaffenburg	50 7 N. 3 56 O.	21 Avesnes
51 50 N. 12 10 O.	20 Anhalt	40 1 N. 3 36 W.	27 Aranjuez	30 17 N. 30 58 O.	38 Aschmoen Geres	44 22 N. 2 20 O.	22 Aveyron
51 50 N. 6 26 O.	16 Anholt	39 45 N. 44 16 O.	30 Ararat	42 54 N. 13 39 O.	28 Ascoll	42 2 N. 13 37 O.	22 Avezano
56 43 N. 11 39 O.	26 Anholt	40 10 N. 42 50 O.	30 Aras	22 30 Z. 115 30 O.	45 Ashburton	42 50 N. 1 40 O.	22 Avlège
42 55 N. 1 0 W.	22 Anie, Pic d'	37 12 Z. 73 20 W.	43 Arauco	35 35 N. 82 32 W.	42 Asheville	43 57 N. 4 50 O.	22 Avignon
41 55 N. 12 38 O.	28 Anio	25 30 Z. 73 30 O.	32 Arawalli Geb.	Krt. H	44 Asiento, Baai v.	40 38 N. 4 40 W.	27 Avila
46 0 N. 143 0 O.	30 Aniwa Baai	19 0 N. 3 20 W.	39 Arawane	20 0 N. 42 0 O.	32 Asier	43 35 N. 5 56 W.	27 Aviles
6 3 Z. 105 56 O.	35 Anjer	44 48 N. 14 45 O.	18 Arbe	41 16 N. 8 16 O.	28 Asinara	46 16 N. 11 26 O.	18 Avisio
47 20 N. 0 30 W.	22 Anjou	Krt. X	7 Arbe	31 40 N. 34 32 O.	30 Asinara, Golf v.	40 23 N. 19 30 O.	29 Avlona
53 22 N. 6 7 O.	15 Anjum	49 6 N. 13 6 O.	19 Arber	37 58 N. 58 25 O.	32 Askhabad	51 23 N. 2 24 W.	23 Avon
40 0 N. 33 0 O.	32 Ankara	Krt. IX	7 Arbio	15 16 N. 38 57 O.	39 Asmara	52 7 N. 2 0 W.	23 Avon
19 30 Z. 47 30 O.	38 Ankaratra Geb.	59 30 N. 15 50 O.	26 Arboga	51 52 N. 5 7 O.	14 Asperen	42 43 N. 1 56 O.	22 Ax
52 15 N. 5 7 O.	32 Ankeveen	56 34 N. 2 34 W.	23 Arbroath	9 28 N. 79 51 W.	43 Aspinwall	55 29 N. 4 38 W.	27 Ayamonte
30 20 N. 117 0 O.	32 An-king	45 20 N. 6 19 O.	22 Arc	38 9 N. 15 56 O.	23 Aspromonte	37 10 N. 139 30 O.	32 Ayr
9 30 N. 39 57 O.	39 Ankober	44 40 N. 1 10 W.	22 Areachon	38 40 N. 21 20 O.	29 Aspropotamo	36 35 N. 138 25 O.	32 Azakoeza
47 5 N. 13 17 O.	18 Ankogel	51 29 N. 6 11 O.	17 Arceen	12 59 N. 42 39 O.	39 Assab	40 30 N. 47 30 O.	25 Azama
6 40 Z. 26 47 O.	15 Anloo	64 38 N. 40 36 O.	25 Archangel	26 0 N. 93 0 O.	32 Assam	40 0 N. 90 0 O.	31 Azië
53 2 N. 6 42 O.	20 Annaberg	83 9 N. 1 22 W.	27 Archena	52 59 N. 6 33 O.	15 Assen	39 30 N. 28 0 W.	39 Azoren
49 58 N. 18 13 O.	20 Annaberg	36 46 N. 5 48 W.	27 Arcos de la Frontera	52 27 N. 4 44 O.	14 Assendelft	47 0 N. 39 23 O.	25 Azow
50 3							

BLAD	
51 30 N.	5 47 O. 16
14 52 N.	12 20 W. 39
4 24 N.	56 42 W. 44
51 45 N.	4 55 O. 16
53 5 N.	6 15 O. 15
40 22 N.	49 26 O. 25
3 0 N.	97 25 O. 36
47 20 N.	18 0 O. 24
44 35 N.	34 0 O. 34
8 0 N.	117 0 O. 34
2 15 Z.	117 10 O. 37
0 14 Z.	100 43 O. 36
1 47 Z.	100 40 O. 36
5 8 Z.	120 15 O. 37
	Krt. D 44
46 50 N.	17 45 O. 24
8 57 N.	79 34 W. 43
45 42 N.	10 51 O. 18
40 0 N.	3 0 O. 27
32 37 N.	35 18 O. 30
51 46 N.	5 44 O. 16
52 55 N.	4 52 O. 14
	15 A
	Krt. VIII 7
8 20 Z.	115 0 O. 34
8 22 Z.	115 28 O. 34
8 15 Z.	114 25 O. 34
2 21 N.	99 2 O. 36
39 40 N.	27 56 O. 29
1 13 Z.	116 51 O. 37
19 50 N.	122 0 O. 34
	Bijk. 40
52 53 N.	5 34 O. 15
42 45 N.	25 0 O. 29
42 30 N.	25 0 O. 29
	25 A
46 40 N.	76 0 O. 30
52 36 N.	6 24 O. 15
36 46 N.	67 5 O. 32
30 50 N.	32 20 O. 38
37 32 Z.	143 50 O. 45
51 50 N.	10 14 W. 23
47 49 N.	6 52 O. 18
47 52 N.	6 56 O. 18
53 0 N.	6 37 O. 15
53 26 N.	5 40 O. 15
46 26 N.	7 40 O. 21
57 2 N.	3 12 W. 23
5 55 N.	117 30 O. 34
28 10 N.	65 30 O. 32
47 55 N.	29 33 O. 25
39 23 N.	76 35 W. 42
56 30 N.	25 0 O. 25
53 30 N.	15 0 O. 5
59 21 N.	24 4 O. 25
59 21 N.	24 4 O. 25
	Bijk. 18
	Bijk. 18
	Bijk. 18
12 40 N.	7 55 W. 39
17 10 N.	1 0 W. 39
3 25 N.	97 51 O. 36
49 53 N.	10 52 O. 20
34 30 N.	67 40 O. 32
27 19 N.	60 15 O. 32
45 30 N.	21 0 O. 35
5 50 Z.	12 25 O. 39
44 40 N.	21 45 O. 24
4 30 Z.	130 0 O. 34
5 35 Z.	133 0 O. 34
37 35 N.	440 8 O. 32
4 44 Z.	129 56 O. 34
4 1 Z.	103 13 O. 36
3 23 N.	98 32 O. 36
3 27 N.	99 14 O. 36
2 40 N.	99 30 O. 36
6 0 Z.	129 0 O. 34
7 23 Z.	108 32 O. 35
7 26 Z.	109 40 O. 35
3 22 Z.	114 40 O. 37
6 57 Z.	107 37 O. 35
57 40 N.	2 33 W. 23
12 59 N.	77 38 O. 32
4 47 N.	22 45 O. 39
1 34 Z.	123 34 O. 37
2 10 Z.	123 30 O. 37
4 22 N.	18 35 O. 39
7 8 Z.	112 47 O. 35
2 0 Z.	106 0 O. 36
2 49 Z.	116 4 O. 37
7 3 Z.	112 46 O. 35
2 20 Z.	105 42 O. 36
1 45 N.	125 5 O. 37
0 22 N.	101 2 O. 36
2 7 Z.	102 25 O. 36
13 45 N.	100 30 O. 32
8 26 Z.	115 21 O. 36
3 24 N.	98 46 O. 36
53 14 N.	4 6 W. 23
11 0 Z.	30 0 O. 38
12 5 N.	7 0 W. 38
51 42 N.	3 33 O. 17
2 10 N.	97 15 O. 36
44 44 N.	17 9 O. 24
7 18 Z.	110 24 O. 35
8 35 Z.	114 30 O. 35
7 25 Z.	109 0 O. 35
8 14 Z.	114 23 O. 35
72 0 N.	120 0 W. 41
75 0 N.	119 0 W. 40
55 0 N.	6 35 W. 23
	Krt. VII 7
6 1 Z.	106 9 O. 35
6 35 Z.	106 0 O. 35
7 56 Z.	110 20 O. 35
	4 B
51 38 N.	9 45 W. 23
5 30 Z.	122 39 O. 37
2 37 Z.	115 28 O. 37
8 10 Z.	117 42 O. 34
54 0 N.	79 0 O. 30
44 25 N.	27 20 O. 24
57 0 N.	135 0 W. 41
50 15 N.	5 54 O. 21
	Krt. VII 7
50 32 N.	6 5 O. 21
	Bijk. 40
13 10 N.	59 50 W. 41
33 40 N.	0 0 38
25 50 Z.	31 6 O. 39
17 35 N.	61 46 W. 40
41 22 N.	2 10 O. 27
10 7 N.	64 37 W. 43
44 25 N.	6 39 O. 18
52 7 N.	6 26 O. 16
20 35 N.	17 20 O. 39
42 10 N.	1 30 W. 27
2 20 N.	42 20 O. 39
45 6 N.	6 42 O. 22
28 20 N.	79 30 O. 32

BLAD	
51 51 N.	4 32 O. 14
46 34 N.	9 13 O. 21
78 5 N.	14 50 O. 26
78 30 N.	21 30 O. 26
71 30 N.	40 0 O. 5
36 33 N.	52 32 O. 32
52 45 N.	7 2 O. 15
	23
41 10 N.	16 50 O. 28
2 40 Z.	114 46 O. 37
32 0 N.	21 30 O. 38
28 31 Z.	24 32 O. 39
29 0 Z.	138 0 O. 45
	32
43 40 N.	93 0 O. 32
48 46 N.	5 12 O. 22
29 0 Z.	119 30 O. 45
41 21 N.	16 17 O. 23
53 25 N.	84 0 O. 32
52 8 N.	5 36 O. 16
52 8 N.	5 31 O. 16
	23
51 6 N.	4 2 W. 23
51 4 N.	4 20 W. 23
	Krt. V 7
22 20 N.	73 14 O. 32
2 2 N.	98 23 O. 36
47 0 N.	138 50 O. 32
16 0 Z.	23 0 O. 39
9 55 N.	69 10 W. 43
57 0 N.	7 28 W. 23
40 50 N.	14 19 O. 28
53 13 N.	5 30 O. 15
56 50 N.	7 35 W. 23
8 25 N.	62 35 W. 43
11 1 N.	74 52 W. 43
38 40 N.	9 3 W. 27
12 20 N.	93 40 O. 34
66 0 N.	95 0 W. 40
49 40 N.	107 0 W. 42
31 30 Z.	141 30 O. 45
52 48 N.	6 58 W. 23
54 8 N.	3 13 W. 23
71 10 N.	156 40 W. 41
74 30 N.	97 0 W. 40
51 25 N.	3 17 W. 23
52 46 N.	4 51 O. 14
49 17 N.	21 14 O. 24
54 22 N.	12 45 O. 20
51 30 N.	17 0 O. 19
30 0 Z.	148 0 O. 45
52 5 N.	4 50 O. 14
41 0 N.	48 10 O. 25
40 20 N.	16 50 O. 28
21 30 N.	122 0 O. 34
6 30 N.	122 0 O. 34
6 45 N.	122 0 O. 34
	25 A
43 0 N.	2 30 W. 27
48 15 N.	46 40 O. 25
29 30 Z.	28 0 O. 39
30 34 N.	47 50 O. 31
14 54 N.	105 45 O. 34
45 48 N.	11 44 O. 28
17 45 N.	94 53 O. 32
16 0 N.	94 20 O. 34
	Krt. I 7
40 0 Z.	147 0 O. 45
42 42 N.	9 27 O. 28
50 1 N.	5 44 O. 21
51 23 N.	4 11 O. 17
	25 A
1 8 N.	104 0 O. 36
20 40 N.	122 0 O. 34
6 56 Z.	109 43 O. 35
30 0 N.	99 0 O. 32
0 18 Z.	99 55 O. 36
14 0 N.	121 10 O. 34
0 25 N.	99 15 O. 36
3 15 N.	99 0 O. 36
1 0 N.	99 20 O. 36
0 5 Z.	102 55 O. 36
3 3 N.	99 8 O. 36
1 0 Z.	101 45 O. 36
0 32 Z.	101 48 O. 36
1 25 N.	111 0 O. 37
0 5 Z.	100 0 O. 36
0 33 Z.	100 33 O. 36
0 5 N.	99 43 O. 36
3 46 N.	98 10 O. 34
0 35 N.	100 10 O. 36
2 0 N.	98 39 O. 36
1 30 N.	98 50 O. 36
1 30 N.	99 8 O. 36
6 10 Z.	106 49 O. 35
5 41 N.	55 54 W. 44
6 30 Z.	107 0 O. 35
6 5 Z.	106 50 O. 35
51 49 N.	5 38 O. 16
51 24 N.	2 24 W. 23
13 23 N.	16 38 W. 39
33 28 Z.	149 31 O. 45
11 30 Z.	130 20 O. 34
75 30 N.	100 0 W. 41
70 32 N.	127 10 W. 40
3 34 Z.	114 47 O. 37
0 36 Z.	127 29 O. 34
0 20 Z.	127 30 O. 34
52 14 N.	6 18 O. 15
7 42 Z.	112 32 O. 35
3 15 N.	99 25 O. 36
6 56 Z.	107 30 O. 35
0 12 Z.	98 25 O. 36
3 27 N.	98 39 O. 36
41 37 N.	41 33 O. 25
4 7 Z.	104 12 O. 36
7 59 Z.	110 55 O. 35
2 1 Z.	106 10 O. 36
5 37 Z.	106 50 O. 35
30 27 N.	91 5 W. 42
13 0 N.	103 13 O. 32
	Bijk. 23
52 42 N.	108 25 W. 41
10 30 Z.	161 40 O. 45
10 18 N.	9 50 O. 39
51 12 N.	14 26 O. 20
51 33 N.	4 52 O. 16
43 30 N.	1 28 W. 22
	Bijk. 40
49 56 N.	11 33 O. 41
48 0 N.	53 0 W. 41
37 30 N.	2 44 W. 27
47 33 N.	7 35 O. 21
47 26 N.	7 45 O. 21
44 49 N.	21 26 O. 24
37 30 Z.	139 59 O. 45
50 44 N.	0 15 O. 23

BLAD	
43 10 N.	0 25 W. 22
43 49 N.	4 39 O. 22
48 16 N.	2 0 O. 22
32 23 Z.	22 35 O. 39
73 0 N.	140 0 W. 40
46 8 N.	4 30 O. 18
30 8 N.	94 0 W. 42
47 1 N.	4 52 O. 22
49 27 N.	2 4 O. 22
	Bijk. 23
3 32 N.	99 9 O. 36
3 25 N.	99 0 O. 36
3 33 N.	99 12 O. 36
52 9 N.	0 28 W. 23
	Bijk. rechtsboven 23
	Krt. IX 7
	4 B
53 18 N.	6 36 O. 15
51 12 N.	5 56 O. 17
51 35 N.	4 45 O. 16
51 31 N.	5 40 O. 16
51 49 N.	5 56 O. 16
50 57 N.	5 47 O. 17
52 9 N.	5 58 O. 16
52 33 N.	4 55 O. 14
51 58 N.	4 7 O. 14
50 39 N.	10 43 O. 19
51 43 N.	5 52 O. 16
51 45 N.	5 30 O. 16
52 80 N.	6 35 O. 15
53 11 N.	7 5 O. 15
51 32 N.	5 18 O. 16
51 52 N.	5 12 O. 16
53 14 N.	5 40 O. 15
52 35 N.	4 59 O. 14
53 4 N.	6 3 O. 15
27 20 Z.	23 0 O. 39
22 30 Z.	24 0 O. 39
	15
53 3 N.	6 4 O. 15
45 34 N.	20 43 O. 24
6 40 Z.	105 15 O. 35
	Bijk. 18
48 25 N.	12 30 O. 20
	Bijk. 24
51 47 N.	4 25 O. 14
48 30 N.	12 0 O. 19
49 0 N.	13 0 O. 19
52 51 N.	6 30 O. 15
52 50 N.	6 22 O. 15
52 52 N.	6 25 O. 15
19 46 Z.	34 50 O. 39
40 30 N.	8 0 W. 27
33 54 N.	35 32 O. 30
40 22 N.	5 44 W. 27
6 18 Z.	107 0 O. 25
46 46 N.	21 6 O. 24
46 41 N.	21 6 O. 24
26 17 N.	66 17 O. 32
0 59 N.	124 48 O. 37
3 47 N.	98 40 O. 36
30 25 N.	31 34 O. 38
38 41 N.	9 12 W. 27
1 10 Z.	48 15 W. 43
54 35 N.	5 57 W. 23
51 19 N.	6 0 O. 17
47 38 N.	6 57 O. 22
50 30 N.	4 30 O. 21
2 40 Z.	23 0 O. 39
44 48 N.	20 30 O. 24
1 38 Z.	105 48 O. 36
31 14 N.	31 19 O. 38
38 20 N.	112 40 W. 40
45 59 N.	9 16 O. 21
	Bijk. 18
15 6 N.	76 55 O. 32
50 44 N.	2 42 O. 21
50 41 N.	4 25 O. 21
46 7 N.	5 53 O. 22
47 20 N.	3 10 W. 22
51 30 N.	56 30 W. 40
53 7 N.	7 10 O. 15
46 12 N.	9 2 O. 21
52 0 N.	55 30 W. 43
19 50 Z.	44 25 W. 43
56 26 N.	2 22 W. 23
77 35 N.	14 0 O. 26
46 10 N.	12 14 O. 28
38 16 N.	5 16 W. 27
52 40 N.	6 4 O. 15
46 40 N.	111 0 W. 42
39 37 N.	15 51 O. 28
	17
50 51 N.	5 46 O. 16
51 63 N.	5 54 O. 16
25 18 N.	83 2 O. 32
57 12 N.	5 19 W. 23
56 23 N.	4 48 W. 23
46 49 N.	29 26 O. 24
27 15 N.	56 19 O. 32
28 55 N.	50 43 O. 32
36 45 Z.	144 19 O. 45
50 22 N.	19 6 O. 20
44 0 N.	25 0 O. 5
	20
50 10 N.	10 0 O. 20
51 48 N.	4 45 O. 14
48 35 N.	16 0 O. 24
	5
52 0 N.	6 0 O. 5
	44
5 50 N.	55 15 W. 44
64 20 N.	93 0 O. 30
	37
1 48 Z.	121 47 O. 37
47 40 N.	11 30 O. 18
41 9 N.	14 47 O. 23
25 0 N.	89 30 O. 32
17 30 N.	88 0 O. 30
5 50 N.	95 0 O. 36
7 50 Z.	111 27 O. 35
7 21 Z.	111 10 O. 35
32 0 N.	20 0 O. 39
0 48 N.	109 32 O. 37
1 31 N.	102 8 O. 36
12 35 Z.	13 25 O. 39
13 20 Z.	15 0 O. 39
	38
30 18 N.	31 11 O. 38
12 30 Z.	67 30 W. 43
	Bijk. 38
40 25 N.	0 25 O. 27
6 19 N.	5 38 O. 39
4 0 N.	3 0 O. 38
3 48 Z.	102 15 O. 36
	Krt. X 7
56 33 N.	4 12 W. 23
30 0 Z.	151 44 O. 45
57 4 N.	

BLAD		BLAD		BLAD		BLAD	
47 8 N. 7 15 O.	21 Bienne	18 0 N. 76 30 W.	42 Blue Mounts	4 0 Z. 120 40 O.	37 Bone, Golf v.	Bijk. rechts boven	23 Brecknock
46 33 N. 6 21 O.	21 Biere	46 35 Z. 168 20 O.	4 Bluff Hbr.	41 24 N. 9 10 O.	28 Bonifacio	51 34 N. 4 48 O.	16 Breda
53 23 N. 6 50 O.	15 Bierum	27 0 Z. 49 0 W.	43 Blumenau	41 20 N. 9 10 O.	28 Bonifacio, Str. v.	51 35 N. 4 45 O.	16 Breda, Baronie v.
51 20 N. 3 40 O.	17 Biervliet	46 30 N. 7 45 O.	21 Blümlis Alpen	27 0 N. 142 30 O.	45 Bonin Eil.	24 25 Z. 20 6 O.	39 Bredasdorp
51 44 N. 4 50 O.	16 Biessbosch	55 8 N. 1 30 W.	23 Blyth	50 45 N. 7 4 O.	20 Bonn	52 25 N. 4 35 O.	14 Brederode
52 36 N. 5 50 O.	15 Biesveld	26 20 N. 22 45 W.	39 Boavista	4 25 N. 7 12 O.	39 Bonny	51 56 N. 6 37 O.	16 Bredevoort
46 23 N. 7 50 O.	18 Bietsch Gletsjer	51 34 N. 15 33 O.	19 Bobber	0 13 N. 117 30 O.	37 Bontang	51 9 N. 5 36 O.	17 Bree
51 29 N. 3 29 O.	17 Bietschhorn	53 8 N. 29 13 O.	25 Bobroetsk	73 10 N. 21 0 W.	40 Bontekoe Eil.	33 30 Z. 16 12 O.	39 Breede Rivier
44 0 N. 107 10 W.	18 Bietsch Tal	44 58 N. 12 30 O.	24 Bocche di Cattaro	5 34 Z. 119 57 O.	37 Bonthain	52 56 N. 4 57 O.	14 Breehorn
36 15 N. 89 50 W.	17 Biggekerke	49 57 N. 20 25 O.	18 Bocche della Pila	5 38 Z. 119 54 O.	37 Bonthain, Piek v.	52 56 N. 4 39 O.	14 Breehuid
25 30 N. 86 30 O.	42 Big Horn Mounts	51 50 N. 6 37 O.	16 Bochnia	51 7 N. 4 20 O.	21 Boom	52 58 N. 4 48 O.	15 A Breezand
46 25 N. 22 40 O.	32 Bihar	51 11 N. 5 34 O.	16 Bochoit	5 56 Z. 108 21 O.	14 Boomkensdiep	48 2 N. 8 18 O.	18 Brege
12 30 Z. 17 30 O.	38 Bihé, Hoogland v.	50 49 N. 6 0 O.	21 Bochoitz	53 3 N. 5 55 O.	15 Boorn	47 34 N. 9 47 O.	19 Bregenz
52 30 N. 85 15 O.	32 Bilsik	51 31 N. 7 12 O.	20 Bochoiz	70 30 N. 94 30 W.	41 Boothia	47 22 N. 9 56 O.	21 Bregenz Ach
52 35 N. 86 10 O.	32 Bija	51 45 N. 11 0 O.	19 Bode	70 0 N. 89 0 W.	40 Boothia, Golf v.	65 20 N. 23 0 W.	26 Breidil Fjord
51 52 N. 6 4 O.	16 Bijlandsche Kanaal	52 5 N. 4 45 O.	14 Bodegraven	57 40 N. 14 40 O.	26 Boras	47 50 N. 7 54 O.	18 Breisgau
52 8 N. 4 57 O.	14 Bijleveld	47 36 N. 9 25 O.	21 Bodenbergh	52 15 N. 11 25 O.	19 Borde	45 55 N. 9 40 O.	18 Breithorn
52 18 N. 4 58 O.	14 Bijlmer Meer	7 7 Z. 110 16 O.	35 Bodja	44 50 N. 0 35 W.	22 Bordeaux	2 10 N. 116 20 O.	37 Bremsbren Vallien
28 2 N. 73 22 O.	32 Bikanir	7 10 Z. 111 53 O.	35 Bodjonegoro	78 0 N. 110 0 W.	18 Borden Eil.	53 6 N. 8 46 O.	20 Bremen
43 17 N. 2 58 W.	27 Bibao	7 5 Z. 111 45 O.	35 Bodjonegoro	43 49 N. 7 40 O.	18 Bordighera	53 35 N. 8 34 O.	20 Bremerhaven
51 59 N. 6 0 O.	16 Biljoen	7 4 Z. 106 49 O.	35 Bodjonglopang	62 15 N. 6 34 W.	26 Bordó	46 48 N. 1 20 O.	22 Brenne
45 47 N. 108 40 W.	42 Billings	67 51 N. 14 25 O.	26 Bodo	52 55 N. 6 47 O.	15 Borger	47 0 N. 11 31 O.	24 Brenner Pas
2 50 Z. 108 0 O.	34 Billiton	48 9 N. 21 28 O.	36 Bodrog	51 14 N. 4 23 O.	21 Borgerhout	46 28 N. 8 55 O.	21 Brenno
50 30 N. 2 27 W.	23 Bill of Portland	0 27 Z. 100 45 O.	36 Boea	50 53 N. 5 41 O.	27 Borgharen	46 5 N. 11 33 O.	28 Brenta
18 46 N. 13 14 O.	39 Bilma	17 0 N. 0 10 W.	37 Boeake	56 50 N. 16 50 O.	26 Borgholm	45 35 N. 10 11 O.	23 Brentford
45 50 N. 17 0 O.	24 Bilo Geb.	0 36 Z. 123 9 O.	37 Boealemo	47 25 N. 24 58 O.	40 Borgne, Lake	51 24 N. 3 31 O.	17 Brescia
52 7 N. 5 12 O.	14 Bilthoven	44 34 N. 8 39 O.	28 Boechetta, Passo	45 4 N. 10 44 O.	18 Borgoforte	51 9 N. 17 3 O.	20 Breslau
50 52 N. 5 30 O.	17 Bilzen	51 15 N. 3 41 O.	17 Boecheutte	Krt. IX	7 Borgotaro	46 45 N. 11 40 O.	28 Bressanone
8 27 Z. 118 45 O.	34 Bina	47 32 N. 19 0 O.	29 Boedapest	61 2 N. 7 50 O.	26 Borgund	46 25 N. 5 10 O.	18 Bresse
43 0 N. 22 0 O.	29 Binacka-Morawa	37 3 N. 27 29 O.	29 Boedroem	50 26 N. 3 53 O.	21 Borinage	50 39 N. 5 38 O.	21 Bressoux
50 26 N. 4 9 O.	21 Binche	48 35 N. 29 30 O.	25 Boeg	49 18 N. 23 26 O.	25 Borislaw	48 25 N. 4 30 W.	22 Brest
3 39 N. 98 27 O.	36 Bindjai	52 45 N. 22 0 O.	25 Boeg	54 13 N. 28 26 O.	25 Borisow	52 7 N. 23 44 O.	25 Brest-Litowsk
50 59 N. 5 55 O.	17 Bingeirade	52 8 N. 25 0 O.	25 Boeg-Dnjepr Kan.	51 17 N. 5 27 O.	16 Borkel	48 16 N. 2 40 W.	22 Bretagne
49 58 N. 7 55 O.	20 Bingen	4 40 Z. 104 35 O.	36 Boejoen	52 6 N. 6 31 O.	16 Borkeloo	45 57 N. 59 51 W.	40 Breton, Cape
5 20 N. 3 52 W.	39 Bingerville	9 10 Z. 25 50 O.	39 Boekama	Krt. XI	7 Borkkala, Kaap	51 30 N. 5 32 O.	8 Bretons
14 0 N. 109 0 O.	31 Binh dinh	44 24 N. 26 4 O.	37 Boekarest	18 0 N. 22 0 O.	39 Borkoe	52 10 N. 5 0 O.	14 Breugel
11 15 N. 108 35 O.	34 Binh-thoegan	51 36 N. 5 42 O.	16 Boekel	58 36 N. 6 42 O.	20 Borkum	29 58 Z. 146 54 O.	45 Brewarrina
32 31 N. 34 58 O.	30 Binjamina	52 12 N. 6 48 O.	15 Boekeloo	44 35 N. 8 7 O.	28 Bormida	70 15 N. 22 5 W.	40 Brewster, Kaap
41 30 N. 105 0 O.	32 Binnen-Mongolië	39 45 N. 64 24 O.	32 Boekeloo	46 29 N. 10 23 O.	18 Bormio	44 54 N. 6 40 O.	22 Briançon
34 0 N. 96 0 O.	32 Binnen-Tibet	3 45 Z. 103 55 O.	36 Boekit Asem	51 2 N. 5 48 O.	17 Born	47 38 N. 2 46 O.	22 Briare
52 40 N. 5 9 O.	14 Binnenwijzend	0 24 N. 114 10 O.	37 Boekit Batoe Ajau	52 18 N. 6 46 O.	15 Borne	41 13 N. 73 20 W.	42 Bridgeport
7 50 N. 8 0 O.	36 Binoewe	1 32 N. 114 33 O.	37 Boekit Batoetiban	0 0 114 0 O.	37 Borneo	51 8 N. 3 0 W.	23 Bridgewater
4 47 Z. 103 21 O.	36 Bintoehan	0 35 Z. 112 42 O.	37 Boekit Raja	55 5 N. 15 0 O.	26 Bornholm	54 5 N. 0 3 W.	23 Bridlington
3 6 N. 113 5 O.	29 Bintoeloe	1 0 Z. 111 40 O.	37 Boekit Toekoeng	12 0 N. 12 0 O.	39 Borneo	48 45 N. 3 0 O.	22 Brie
37 52 N. 21 8 O.	29 Bintsil	6 48 Z. 107 43 O.	35 Boekit Toenggoel	7 37 Z. 110 12 O.	35 Boroboeoer	50 51 N. 17 30 O.	20 Brieg
53 17 N. 5 53 O.	15 Birdaard	47 50 N. 25 30 O.	24 Boekowina	55 30 N. 35 45 O.	25 Borodino	46 19 N. 8 0 O.	14 Brielsche Gat
Bijk. 40	40 Bird Isl.	3 10 Z. 130 30 O.	34 Boela	45 56 N. 8 32 O.	28 Boromeische Eil.	51 54 N. 4 11 O.	14 Brielsche Maas
5 17 N. 96 41 O.	36 Bireuën	30 4 N. 31 14 O.	38 Boelak	51 25 N. 3 42 O.	17 Borsele	48 24 N. 4 32 O.	22 Brienne
49 40 N. 7 10 O.	20 Birkenfeld	8 10 Z. 139 20 O.	34 Boelaka	4 3 20 0 O.	4 Boschjesmannen-	51 54 N. 4 13 O.	14 Brielsche Maas
53 23 N. 3 3 W.	32 Birkenhead	20 13 Z. 28 41 O.	39 Boelawayo	29 30 Z. 20 0 O.	39 Boschjesmannen-	46 46 N. 8 2 O.	21 Brienz
20 30 N. 95 0 O.	32 Birma	8 10 Z. 115 10 O.	34 Boeileleng	51 19 N. 3 55 O.	17 Boschkapelle	46 43 N. 7 57 O.	21 Brienzler Meer
52 29 N. 1 55 W.	23 Birmingham	43 0 N. 25 0 O.	29 Boelgaren	53 31 N. 6 25 O.	15 Bosch Plaet	49 15 N. 5 55 O.	22 Brievengat
33 30 N. 86 54 W.	42 Birmingham	1 10 Z. 128 15 O.	34 Boelgarije	40 46 N. 14 29 O.	28 Boscoreale	50 49 N. 0 9 W.	23 Brighton
47 21 N. 7 30 O.	21 Birs	0 45 N. 128 25 O.	34 Boeli Baai	40 47 N. 14 28 O.	18 Boscotrecase	51 42 N. 3 52 O.	17 Brijdorpe
41 16 N. 16 30 O.	28 Bisceglië	5 33 Z. 120 12 O.	37 Boeloekoemba	52 4 N. 4 40 O.	24 Boskoop	40 40 N. 17 56 O.	28 Brindisi
44 0 N. 2 0 W.	22 Biskaje, Golf v.	8 5 Z. 112 39 O.	35 Boeloelawang	44 0 N. 18 12 O.	24 Bosna	27 30 Z. 152 54 O.	45 Brisbane
34 50 N. 6 0 O.	39 Biskra	70 50 N. 127 0 O.	31 Boeloen	44 15 N. 18 0 O.	24 Bosnië	51 28 N. 2 34 W.	23 Bristol
46 38 N. 100 47 W.	42 Bismarck	2 25 N. 116 0 O.	37 Boeloengan	Bijk. 29	29 Bosnische Turken	58 30 N. 158 30 W.	40 Bristol Baai
4 0 Z. 150 0 O.	45 Bismarck Arch.	1 15 N. 103 32 O.	36 Boeloes, Kaap	41 5 N. 29 4 O.	29 Bosphorus	51 20 N. 4 0 W.	23 Bristol, Kan. v.
2 13 N. 127 57 O.	34 Bisoa	7 15 Z. 109 0 O.	35 Boemiajoe	52 59 N. 0 2 W.	23 Boston	51 38 N. 3 48 W.	23 Briton Ferry
11 20 N. 16 0 W.	39 Bissagos Eil.	2 26 Z. 121 57 O.	37 Boenga	42 25 N. 71 5 W.	42 Boston	55 0 N. 125 0 W.	41 Britsch Columbia
52 45 N. 6 13 O.	15 Bisschopsberg	33 0 N. 132 15 O.	32 Boengoe Kan.	53 16 N. 6 35 O.	15 Boterdiep	20 0 N. 80 0 O.	31 Britsch Indië
41 40 N. 20 40 O.	24 Bistra Geb.	0 41 N. 112 32 O.	37 Boenoet	51 52 N. 4 18 O.	14 Botlek	5 0 N. 59 0 W.	43 Britsch Guyana
47 9 N. 24 30 O.	24 Bistrisa	3 2 N. 99 36 O.	36 Boenoet	63 0 N. 20 0 O.	26 Botnische Golf	58 0 N. 110 0 W.	41 Britsch Noord-
46 51 N. 26 18 O.	24 Bistrisa (R.)	0 51 Z. 122 13 O.	37 Boenta	47 45 N. 26 38 O.	24 Bototsani	Amerika	34 Britsch Noord-
47 11 N. 24 36 O.	24 Bistriz	1 40 Z. 114 53 O.	37 Boentok	50 30 N. 6 4 O.	21 Bouceau	Borneo	39 Britsch Somaliland
49 59 N. 6 32 O.	21 Bitburg	1 9 N. 121 27 O.	37 Boeol	6 0 Z. 155 0 O.	45 Bougainville	9 0 N. 46 0 O.	15 Britsum
49 6 N. 7 30 O.	22 Bitche	33 37 Z. 138 54 O.	45 Boera Boera	49 48 N. 5 4 O.	21 Bouillon	46 45 N. 11 40 O.	25 Brixen
0 35 N. 128 31 O.	34 Bitjoll	37 44 N. 30 15 O.	29 Boerdoer	50 45 N. 1 35 O.	22 Boulogne sur Mer	52 48 N. 34 30 O.	24 Brjansk
38 29 N. 42 0 O.	30 Bitlis	42 30 N. 27 30 O.	29 Boergas	47 40 Z. 178 40 O.	45 Bounty Eil.	49 13 N. 16 46 O.	23 Brno
40 59 N. 21 21 O.	24 Bitolia	13 0 N. 123 0 O.	34 Boerias	46 30 N. 3 20 O.	22 Bourbonnais	55 30 N. 3 22 W.	23 Broad Law
41 10 N. 16 40 O.	28 Bitonto	53 0 N. 110 0 O.	4 B Boerjeten	46 12 N. 5 15 O.	22 Bour	51 50 N. 10 34 O.	19 Brocken
30 20 N. 32 23 O.	38 Bitter Meren	31 26 N. 30 50 O.	31 Boerjetie	47 5 N. 2 25 O.	22 Bourges	45 12 N. 18 1 O.	24 Brod
46 28 N. 9 39 O.	21 Biwa Meer	4 57 N. 96 52 O.	38 Boerjoes, Meer	47 0 N. 4 45 O.	22 Bourgonde	50 5 N. 25 7 O.	25 Brody
35 15 N. 136 5 O.	32 Bizerta	4 20 N. 96 50 O.	36 Boer Mosteleng	47 25 N. 4 25 O.	22 Bourgondisch Kan.	52 25 N. 5 0 O.	14 Broek
37 10 N. 9 50 O.	39 Bjelaja	3 20 Z. 126 40 O.	34 Boeroe	47 34 N. 7 5 O.	22 Bourgondische Poort	52 41 N. 5 15 O.	14 Broekerhaven
50 54 N. 36 29 O.	25 Bjelgorod	3 20 Z. 127 30 O.	34 Boeroe, Str.	30 5 Z. 145 55 O.	45 Bourke	51 29 N. 6 10 O.	17 Broekhuizen
53 0 N. 48 0 O.	25 Bjelli Kloetsj	34 40 N. 48 45 O.	32 Boeroedsjird	50 42 N. 1 56 W.	23 Bournemouthe	52 40 N. 4 48 O.	17 Broek op Langen-
50 0 N. 87 30 O.	32 Bjeloetsja	53 1 N. 7 11 O.	15 Boertange	55 0 Z. 4 0 O.	1 Bouvet Eil.	52 40 N. 4 48 O.	17 Broeksittard
60 5 N. 37 30 O.	25 Bjelo Meer	45 0 N. 52 0 O.	25 Boesatsji, Schier-	1 40 N. 113 0 O.	37 Boven-Kapoeas	52 2 N. 5 29 O.	16 Broeksloot
53 8 N. 23 9 O.	25 Bjelostok	15 6 N. 22 28 O.	39 Boeselma	52 42 N. 5 15 O.	14 Bovenkarspel	4 55 N. 114 56 O.	37 Broenal
61 29 N. 21 32 O.	25 Björneborg	12 0 N. 120 0 O.	34 Boeska Baai	48 0 N. 88 0 W.	40 Boven Meer	5 0 N. 115 15 O.	34 Broenai Baai
53 33 N. 8 6 O.	26 Björns Fjord	10 9 N. 4 30 O.	39 Boesoeanga	49 0 N. 8 0 O.	19 Bovenrijnsche	73 30 N. 20 20 W.	40 Broer Ruys, Kaap
24 20 Z. 145 32 O.	45 Blaavands Hoek	2 5 N. 25 15 O.	39 Boessan	52 58 N. 6 29 O.	15 Bovenrijnsche	40 11 N. 29 4 O.	29 Broessa
53 45 N. 2 30 W.	23 Blackburn	5 30 Z. 122 39 O.	37 Boeta	3 2 N. 55 48 W.	44 Boven-Tapanahoni	14 19 Z. 28 40 O.	39 Broken Hill
35 50 N. 82 20 W.	40 Black Dome	4 50 Z. 122 50 O.	37 Boeton	48 10 N. 95 10 O.	30 Boven-Toengoeska	31 58 Z. 141 29 O.	45 Broken Hill
44 0 N. 104 0 W.	40 Black Hills	44 0 N. 89 0 O.	32 Bogdon, Str.	52 43 N. 6 6 O.	15 Boven Wijde	5 0 N. 54 55 W.	44 Brokopondo Geb.
51 52 N. 3 30 W.	23 Black Mount	44 0 N. 89 0 O.	32 Bogdo Geb.	53 31 N. 6 54 W.	29 Boyne	53 7 N. 17 59 O.	25 Bromberg
53 49 N. 3 3 W.	23 Blackpool	Krt. I	37 Bogense	40 31 N. 28 47 O.	23 Boz Boeroen	53 9 N. 17 40 O.	19 Bromberg Kan.
41 0 N. 119 0 W.	42 Black Rock Desert	53 25 N. 7 10 W.	23 Bog of Allen	38 20 N. 28 10 O.	29 Boz Dagh	Bijk. 23	23 Bromley
54 5 N. 10 10 W.	23 Blacksod Bay	4 30 N. 74 30 W.	43 Bogota	45 42 N. 110 31 W.	42 Bozeman Pas	51 59 N. 5 58 O.	16 Bronbeek
52 8 N. 8 20 W.	23 Blackwater	49 30 N. 16 0 O.	24 Boheemsch-Mora-	44 42 N. 7 52 O.	18 Brä	52 4 N. 6 11 O.	16 Bronkhorst
51 21 N. 5 15 O.	16 Bladel	78 30 N. 15 0 O.	26 Boheman, Kaap	51 20 N. 3 42 O.	17 Braakman	Bijk. 41	16 Bronx Park
50 25 N. 127 30 O.	32 Blagowjesjtsjensk	49 20 N. 13 0 O.	19 Bohemen	52 26 N. 6 52 O.	15 Braamspunt	Bijk. 16	16 Bronx
8 42 Z. 114 30 O.	35 Blambangan, Schiereil.	9 11 N. 79 52 W.	43 Bohemia	6 0 N. 55 15 W.	41 Brabant	Bijk. 41	16 Bronx Park
39 30 Z. 61 0 W.	43 Blanca Baal	10 0 N. 124 30 O.	34 Bohol	50 45 N. 4 30 O.			

BLAD		BLAD		BLAD		BLAD	
44 24 N. 26 40 O.	24 Bucuresci	32 0 N. 85 0 O.	32 Buiten-Tibet	53 26 N. 5 47 O.	15 Buren	45 9 N. 26 50 O.	24 Buseo
51 16 N. 5 36 O.	16 Budel	6 37 Z. 106 48 O.	35 Buitenzorg	51 54 N. 5 21 O.	16 Buren	50 2 N. 3 27 O.	21 Busigny
49 0 N. 14 27 O.	24 Budweis	6 32 Z. 106 55 O.	35 Buitenzorg (Ls.)	Bijk. (Tessel)	14 Burg	47 42 N. 8 42 O.	21 Büsingen
4 0 N. 77 10 W.	43 Buenaventura	48 4 N. 20 20 O.	24 Bükk Geb.	51 41 N. 3 42 O.	17 Burg	52 16 N. 5 10 O.	14 Bussum
34 40 Z. 58 30 W.	43 Buenos Aires	59 15 N. 5 45 O.	26 Bukke Fjord	47 3 N. 7 37 O.	21 Burgdorf	Krt. IV	7 Butjadingen
42 55 N. 78 58 W.	42 Buffalo	Krt. B	44 Bullenbaai	47 30 N. 16 15 O.	24 Burgenland	Krt. V	7 Bütow
49 20 N. 111 30 W.	42 Buffalo Plain	52 17 N. 4 55 O.	14 Bullewijk	52 44 N. 4 42 O.	14 Burgerbrug	46 0 N. 112 30 W.	42 Butte
3 58 Z. 102 15 O.	36 Buffelkaap	25 0 Z. 152 35 O.	45 Bundaberg	31 5 Z. 26 15 O.	39 Burghersdorp	32 23 Z. 28 12 O.	39 Butterworth
46 2 N. 5 40 O.	18 Bugey	53 12 N. 7 15 O.	15 Bunde	46 52 N. 8 40 O.	21 Bürglen	53 48 N. 11 59 O.	20 Bützow
51 14 N. 6 0 O.	17 Buggenum	50 54 N. 5 43 O.	17 Bunde	42 21 N. 3 41 W.	27 Burgos	51 53 N. 5 18 O.	16 Buurmalsen
52 23 N. 4 55 O.	14 Buiksloot	52 4 N. 5 12 O.	14 Bunnik	53 47 N. 2 15 W.	23 Burnley	52 8 N. 6 51 O.	15 Buurse
52 56 N. 6 50 O.	15 Buinen	52 14 N. 5 22 O.	14 Bunschoten	5 55 N. 56 27 W.	44 Burnside	52 9 N. 6 39 O.	15 Buurser Beek
53 15 N. 7 10 O.	15 Buiten A	Krt. III	7 Burano	53 16 N. 6 13 O.	15 Burum	30 48 Z. 146 24 O.	45 Byrock
46 30 N. 105 0 O.	32 Buiten-Mongolië	Bijk.	40 Buras	53 35 N. 2 17 W.	23 Bury	28 30 Z. 153 55 O.	45 Byron, Kaap
53 15 N. 6 8 O.	15 Buitenpost	20 0 Z. 146 10 O.	45 Burdekin	Krt. VII	7 Busbeiron, Pico	52 6 N. 19 36 O.	19 Bzura

C.

5 30 Z. 12 15 O.	39 Cabinda	42 38 N. 2 40 O.	22 Canigou	10 30 N. 124 0 O.	34 Ceboe	51 54 N. 2 4 W.	23 Cheltenham
Krt. VII	7 Cabo de los Aguilones	5 52 N. 57 27 W.	44 Canje Riv.	10 30 N. 124 0 O.	34 Ceboe (Eil.)	50 50 N. 12 52 O.	20 Chemnitz
48 0 N. 60 0 W.	40 Cabot Str.	43 30 N. 7 4 O.	22 Cannes	Krt. IX	7 Cecina	38 20 N. 78 48 W.	41 Chenandoah
39 7 N. 2 55 O.	27 Cabrera	46 4 N. 8 42 O.	21 Cannobia	Krt. IX	7 Cecina (R.)	47 20 N. 1 10 O.	22 Cher
39 28 N. 6 20 W.	27 Cáceres	48 50 N. 9 14 O.	20 Cannstatt	Krt. VII	7 Cedeira	49 40 N. 1 36 W.	22 Cherbourg
52 42 N. 3 57 W.	23 Cader Idris	44 34 N. 10 30 O.	28 Canossa	28 15 N. 115 20 W.	42 Cedros	6 45 Z. 108 33 O.	35 Cheribon
36 32 N. 6 19 W.	27 Cadiz	45 18 N. 60 59 W.	41 Canso	38 15 N. 20 30 O.	29 Cefalonia	6 35 Z. 108 30 O.	35 Cheribon (Ls.)
36 40 N. 7 0 W.	27 Cadiz, Golf v.	43 0 N. 5 0 W.	27 Cantabrisch Geb.	2 0 Z. 121 0 O.	37 Celebes	38 30 N. 22 50 O.	29 Cheronea
49 12 N. 0 20 W.	22 Caen	51 15 N. 1 4 O.	23 Canterbury	3 0 N. 122 0 O.	34 Celebes Zee	44 59 N. 14 26 O.	18 Cherso
32 31 N. 34 54 O.	30 Caesarea	40 53 N. 81 20 W.	42 Canton	52 37 N. 10 4 O.	20 Celle	44 50 N. 14 25 O.	28 Cherso (Eil.)
39 15 N. 9 7 O.	28 Cagliari	45 36 N. 12 55 O.	18 Caorle	14 0 N. 90 0 W.	40 Centraal Amerika	46 42 N. 32 30 O.	25 Cherson
39 10 N. 9 15 O.	28 Cagliari, Golf v.	43 39 N. 1 25 W.	22 Capbreton	22 0 Z. 134 0 O.	45 Centraal Australië	38 0 N. 76 10 W.	40 Chesapeake Baai
7 0 N. 118 30 O.	34 Cagojan Soeloe	5 9 N. 1 16 W.	39 Cape Coast	5 0 N. 75 30 W.	40 Centraal Cordillera	Bijk. rechts boven	23 Cheshire
44 27 N. 1 26 O.	22 Cahors	11 35 N. 122 48 O.	34 Capiz	45 30 N. 4 0 O.	5 Centraal Fransch Plat.	53 11 N. 2 54 W.	23 Chester
16 58 Z. 145 44 O.	45 Cairns	45 32 N. 13 42 O.	24 Capodistria	4 0 Z. 139 0 O.	32 Centraal Geb.	63 30 N. 91 0 W.	40 Chesterfield Inlet
37 5 N. 89 20 W.	42 Cairo	43 3 N. 9 50 O.	28 Capraja	24 0 N. 78 0 O.	32 Centraal Indië, Staten v.	55 28 N. 2 6 W.	23 Cheviot Hills
7 0 Z. 78 20 W.	43 Cajamarca	41 15 N. 9 30 O.	28 Caprera	53 0 N. 35 0 O.	25 Centraal Plateau	41 7 N. 104 51 W.	42 Cheyenne
4 58 N. 8 20 O.	39 Calabar	40 34 N. 14 12 O.	28 Capri	0 5 N. 160 0 W.	45 Centraal Polynesische Sporaden	42 55 N. 12 6 O.	28 Chiana
38 50 N. 16 25 O.	28 Calabrië	41 9 N. 14 13 O.	28 Capua	56 0 N. 42 0 O.	25 Centraal Russisch Bekken	43 23 N. 11 48 O.	28 Chiana Kan.
51 0 N. 1 55 O.	22 Calais	10 31 N. 66 59 W.	43 Caracas	42 30 N. 13 15 O.	28 Centrale Apennijnen	16 30 N. 92 30 W.	42 Chiapas
50 20 N. 2 40 O.	21 Calais, Pas de	18 45 N. 123 30 O.	34 Caracac Baai	21 30 N. 81 0 O.	32 Centrale Provincies	45 50 N. 9 2 O.	21 Chlasso
12 0 N. 120 0 O.	34 Calamian	19 50 Z. 42 0 W.	43 Caratinga	40 0 N. 119 0 W.	41 Central Park	44 21 N. 9 20 O.	18 Chliavari
41 22 N. 1 40 W.	27 Calatayud	17 35 Z. 39 25 W.	43 Caravellas	3 0 Z. 129 0 O.	34 Ceram	41 50 N. 87 45 W.	42 Chicago
51 44 N. 6 18 O.	16 Calcar	39 7 N. 9 34 O.	28 Carbonara, Kaap	3 50 Z. 131 0 O.	34 Ceram Laoet	57 50 N. 135 45 W.	41 Chichagow Eil.
22 32 N. 88 30 O.	32 Calcutta	43 13 N. 2 22 O.	22 Carcassonne	2 20 Z. 123 0 O.	34 Ceram Zee	48 50 Z. 70 0 W.	43 Chico
41 37 N. 2 10 O.	27 Caldas de Montbuy	9 0 N. 77 0 O.	32 Cardamon Geb.	42 42 N. 3 12 O.	27 Cerbère, Kaap	47 54 N. 12 30 O.	19 Chiem Meer
27 0 Z. 70 50 W.	43 Caldera	23 0 N. 81 15 W.	42 Cardenas	40 51 N. 14 21 O.	28 Cercola	19 0 N. 99 0 O.	32 Chleng-mai
34 16 Z. 19 25 O.	39 Caledon	51 28 N. 3 10 W.	23 Cardiff	42 21 N. 1 34 O.	27 Cerdaña	20 13 N. 99 51 O.	34 Chleng-sen
56 54 N. 5 0 W.	23 Caledonisch Kan.	52 5 N. 4 40 W.	23 Cardigan	9 45 Z. 51 0 O.	39 Cerf Eil.	43 12 N. 13 21 O.	28 Chienti
51 0 N. 114 2 W.	41 Calgary	52 30 N. 4 30 W.	23 Cardigan	36 15 N. 23 0 O.	29 Cerigo	45 0 N. 7 49 O.	18 Chieri
3 30 N. 76 50 W.	43 Cali	52 30 N. 4 30 W.	3 Caribische Stroom	48 16 N. 25 55 O.	24 Cernauti	49 40 N. 5 9 O.	21 Chiers
11 15 N. 75 45 O.	32 Calicoet	15 0 N. 75 0 W.	40 Caribische Zee	44 20 N. 28 2 O.	24 Cernavoda	45 44 N. 10 23 O.	28 Chiese
36 40 N. 120 0 W.	42 Californië	53 30 N. 121 30 W.	40 Caribo Bergen	42 21 N. 1 34 O.	27 Cerdaña	42 22 N. 14 10 O.	28 Chieti
28 0 N. 112 0 W.	40 Californië, Golf v.	54 52 N. 2 56 W.	23 Carlisle	9 45 Z. 51 0 O.	39 Cerf Eil.	28 35 N. 106 7 W.	42 Chihuahua
28 0 N. 113 0 W.	40 Californië, Schiereiland	51 35 N. 4 35 W.	23 Carmarthen	36 15 N. 23 0 O.	29 Cerigotti	35 0 Z. 72 0 W.	43 Chilli
12 0 Z. 76 50 W.	43 Callao	18 39 N. 91 52 W.	22 Carmarthen Baai	48 16 N. 25 55 O.	24 Cernauti	59 41 N. 135 15 W.	40 Chilkoot Pas
37 30 N. 14 4 O.	28 Caltafusetta	53 7 N. 4 17 W.	22 Carmen	44 20 N. 28 2 O.	24 Cernavoda	46 25 N. 6 56 O.	21 Chillon
49 24 N. 0 30 W.	22 Calvados	Bijk. rechts boven	32 Carnarvon	10 50 Z. 76 0 W.	43 Cerro de Pasco	42 50 Z. 74 0 W.	43 Chiloë
42 33 N. 8 46 O.	28 Calvi	31 2 Z. 22 10 O.	39 Carnarvon	9 5 N. 79 44 W.	43 Cerro Grande	17 31 N. 99 12 W.	42 Chilpancingo
31 30 Z. 19 45 O.	39 Calvinia	9 15 N. 92 40 O.	34 Car Nicobar	37 5 N. 3 17 W.	27 Cerro Mulhacen	51 40 N. 0 50 W.	23 Chiltern Hills
21 22 N. 77 53 W.	42 Camaguey	46 36 N. 12 50 O.	28 Carnische Alpen	46 9 N. 30 20 O.	24 Cetatea Alba	50 3 N. 4 19 O.	21 Chimay
40 47 N. 14 24 O.	28 Camaldoli	52 10 N. 6 22 W.	23 Carnsore Point	42 22 N. 18 54 O.	27 Cetina	1 15 Z. 78 50 W.	43 Chimborazo
13 30 N. 123 0 O.	34 Camarines	9 55 Z. 150 5 W.	45 Caroline	35 54 N. 5 20 W.	39 Ceuta	9 0 Z. 78 30 W.	43 Chimboto
8 30 N. 104 45 O.	32 Camau, Kaap	8 0 N. 145 0 O.	45 Carolinen	44 30 N. 4 0 O.	32 Cevennes	38 0 N. 110 0 O.	32 China
22 22 N. 72 38 O.	32 Cambay	52 2 N. 6 2 O.	16 Carolinenberg	7 30 N. 81 0 O.	32 Ceylon	13 0 N. 114 0 O.	41 China-bekken
20 30 N. 71 40 O.	30 Cambay, Golf v.	16 0 N. 160 0 O.	1 Carolinen-trog	38 19 N. 26 21 O.	29 Çeşme	13 35 Z. 76 30 W.	43 Chincha Eil.
9 7 N. 79 42 W.	43 Cambao	7 10 N. 63 0 W.	43 Caroni	51 29 N. 4 54 O.	26 Cham	18 40 Z. 36 26 O.	39 Chinde
18 20 N. 103 20 O.	30 Cambodja (R.)	46 12 N. 6 8 O.	21 Carouge	48 30 N. 135 10 O.	32 Chabarowsk	37 30 N. 116 0 O.	30 Chineesche Laagvl.
12 0 N. 105 0 O.	32 Cambodja (Ls.)	14 0 Z. 138 0 O.	45 Carpentaria Golf	46 18 N. 6 30 O.	21 Chablais	38 0 N. 108 0 O.	32 Chineesche Muur
8 30 N. 104 45 O.	32 Cambodja, Kaap	51 58 N. 9 44 W.	23 Carrantouill	35 10 N. 2 24 W.	17 Chafarinas Eil.	4 0 N. 119 0 O.	30 Chingan Geb.
50 12 N. 3 16 O.	22 Cambrai	44 7 N. 10 6 O.	23 Carrara	46 55 N. 4 45 O.	18 Chagny	47 10 N. 0 10 O.	22 Chionon
50 13 N. 3 12 O.	21 Cambresis	42 37 N. 8 44 W.	27 Carril	9 19 N. 80 0 W.	43 Chagnes	45 14 N. 12 19 O.	28 Chiochia
52 11 N. 0 8 O.	23 Cambridge	39 13 N. 119 47 O.	42 Carson	49 10 N. 119 40 O.	32 Chailar	38 23 N. 26 10 O.	29 Chios
Bijk. rechts boven	23 Cambridge	4 0 Z. 137 30 O.	34 Carstensz-toppen	40 30 N. 23 30 O.	29 Chalcidisch Schiereiland	38 30 N. 26 0 O.	29 Chios (Eil.)
42 28 N. 71 6 W.	41 Cambridge	37 36 N. 0 58 W.	27 Cartagena	42 27 N. 23 40 O.	29 Chalkis	8 45 N. 82 15 W.	40 Chiriqui
39 58 N. 74 59 W.	43 Camden	10 30 N. 75 31 W.	43 Cartagena	46 48 N. 4 55 O.	22 Chalon	Bijk.	23 Chiselhurst
1 55 Z. 49 25 W.	34 Cameta	36 52 N. 10 16 O.	28 Carthago, Ruïne v.	48 58 N. 4 26 O.	22 Châlons	47 2 N. 28 48 O.	23 Chisinau
19 0 N. 121 40 O.	34 Camiguin	10 32 N. 63 10 W.	43 Carupano	45 19 N. 5 45 O.	18 Chama chaude	34 40 Z. 60 10 W.	43 Chivilcoy
2 50 Z. 40 47 W.	43 Camocim	39 21 N. 9 24 W.	27 Carvoetro, Kaap	45 33 N. 5 56 O.	22 Chambéry	7 0 Z. 156 40 O.	45 Choiseul
41 50 N. 12 25 O.	28 Campagna di Roma	33 30 N. 8 10 W.	39 Casablanca	47 36 N. 1 29 O.	22 Chambord	44 30 Z. 74 0 W.	43 Chonos Arch.
41 0 N. 14 10 O.	28 Campagna Felice	45 8 N. 8 28 O.	18 Casale	42 45 N. 93 30 O.	32 Cham	50 0 N. 42 0 O.	25 Chopor
41 0 N. 14 40 O.	28 Campanië	12 30 N. 16 0 W.	38 Casamance	45 55 N. 6 50 O.	22 Chamoni	12 10 Z. 76 50 W.	43 Chorog
52 37 Z. 168 50 O.	33 Campbell Eil.	46 0 N. 122 0 W.	40 Cascaden Geb.	49 0 N. 4 30 O.	22 Champagne	37 18 Z. 70 28 W.	43 Chorillos
19 50 N. 90 32 W.	42 Campêche	41 6 N. 14 20 O.	28 Caserta	14 0 N. 89 55 W.	33 Champerico	37 0 Z. 70 0 W.	43 Chosmalal
19 0 N. 90 0 W.	42 Campêche (Ls.)	3 0 N. 66 10 W.	43 Casiquiare	46 11 N. 6 53 O.	21 Champéry	48 28 N. 26 28 O.	24 Chotín
20 0 N. 93 30 W.	40 Campêche, Golf v.	50 48 N. 2 29 O.	21 Cassel	44 30 N. 73 30 W.	40 Champlain Meer	43 31 Z. 172 37 O.	45 Christchurch
39 36 N. 8 45 O.	28 Campidano	41 30 N. 13 49 O.	28 Cassino	26 0 Z. 70 30 W.	43 Chaharal	59 58 N. 43 0 W.	41 Christiaan IV Eil.
49 25 N. 2 50 O.	22 Campiègne	0 10 Z. 65 30 W.	43 Castanheiro	46 9 N. 5 58 O.	21 Chaney	58 10 N. 7 58 O.	26 Christiaansand
45 5 N. 25 50 O.	24 Campina	40 44 N. 14 30 O.	28 Castellamare	Bijk.	40 Chandeleur	59 0 N. 8 0 O.	26 Christiaansand (Ls.)
22 50 Z. 47 0 W.	43 Campinas	39 59 N. 0 3 W.	27 Castellon de la Plana	Bijk.	40 Chandeleur Eil.	60 0 N. 51 25 W.	41 Christiaanshaab
51 18 N. 5 0 O.	21 Campine	42 26 N. 18 33 O.	24 Castellnuovo	22 50 N. 88 28 O.	32 Chandernagore	63 10 N. 7 40 O.	26 Christiaansund
41 34 N. 14 40 O.	28 Campobasso	40 40 N. 5 0 W.	27 Castiliaansch Scheidingsgeb.	45 30 N. 100 0 O.	30 Changal Geb.	59 57 N. 10 45 O.	26 Christiana
38 50 N. 3 50 W.	27 Campo de Calatrava	41 50 N. 4 36 W.	27 Castilië, Kan. v.	45 0 N. 132 0 O.	30 Chanka Meer	55 20 N. 15 12 O.	26 Christiansö
45 17 N. 25 0 O.	24 Campo de Montiel	37 4 Z. 144 14 O.	45 Castlemaine	25 0 N. 113 40 O.	32 Ch'ao-tsjou	2 0 N. 157 20 W.	45 Christmas
22 0 Z. 41 30 W.	43 Campos	43 33 N. 2 15 O.	22 Castrop	45 50 N. 126 30 O.	32 Charbin	10 30 Z. 105 32 O.	34 Christmas Eil.
46 25 N. 8 45 O.	21 Campo Tencia	24 15 N. 75 30 W.	42 Cat	45 42 N. 0 25 W.	22 Charente	49 57 N. 15 47 O.	24 Chudmud
58 0 N. 110 0 W.	41 Canada, Dominion of	17 50 Z. 48 25 W.	42 Catalao	49 59 N. 36 12 O.	25 Charkow	43 50 Z. 68 0 W.	43 Chubut
50 0 N. 110 0 W.	41 Canadian Pacific	41 50 N. 1 30 O.	27 Catalonië	50 25 N. 4 27 O.	21 Charleroi	46 51 N. 9 32 O.	21 Chur
36 0 N. 101 20 W.	40 Canadian Riv.	41 20 N. 1 0 O.	27 Catalonisch Kustgeb.	37 10 N. 75 50 W.	41 Charles, Kaap	58 40 N. 94 5 W.	41 Churchill
43 40 N. 4 44 O.	22 Canal de Craponne	28 20 Z. 66 0 W.	43 Catamarca	4 10 Z. 135 30 O.	34 Charles Louis Geb.	56 10 N. 106 0 W.	40 Churchill (R.)
47 54 N. 6 4 O.	22 Canal de l'Est	14 0 N. 124 15 O.	34 Catandoeanes	32 50 N. 80 0 W.	42 Charlesleton		

BLAD		BLAD		BLAD		BLAD	
4 12 N. 54 36 W.	44 Clementi	36 10 N. 112 30 W.	42 Colorado, Grand Cañon v. d.	60 35 N. 146 0 W.	41 Cordova	49 18 N. 2 51 O.	22 Crépy
50 3 N. 6 2 O.	21 Clerf	37 30 N. 110 0 W.	40 Colorado Plateau	39 38 N. 19 58 O.	29 Corfu	46 20 N. 6 0 O.	22 Crêt de la Neige
50 3 N. 6 2 O.	21 Clerf (R.)	38 50 N. 104 50 W.	42 Colorado Springs	39 40 N. 19 50 O.	29 Corfu (Eil.)	42 19 N. 3 19 O.	27 Créus, Kaap de
22 50 Z. 147 30 O.	45 Clermont	33 58 N. 81 0 W.	42 Columbia	0 55 N. 9 20 O.	39 Coriseo	46 38 N. 1 10 O.	22 Creuse
45 47 N. 3 6 O.	22 Clermont-Ferrand	83 5 N. 70 45 W.	40 Columbia, Kaap	0 50 N. 9 0 O.	38 Coriseo Baai	46 56 N. 6 45 O.	21 Creux du Van
50 3 N. 6 2 O.	21 Clervaux	4 0 N. 73 0 W.	43 Columbia (Ls.)	51 54 N. 8 29 W.	23 Cork	51 43 N. 5 15 O.	16 Crevecoeur
41 30 N. 81 30 W.	42 Cleveland	39 0 N. 77 0 W.	41 Columbia, Distr. of	51 50 N. 8 17 W.	23 Cork Harbour	53 7 N. 2 26 W.	23 Crewe
54 30 N. 1 0 W.	23 Cleveland (Ls.)	46 20 N. 124 0 W.	40 Columbia Riv.	Krt. VII 7	7 Corne	58 40 N. 137 30 W.	40 Crillon Berg
53 50 N. 9 50 W.	23 Clew Baai	47 40 N. 118 0 W.	42 Columbia Riv., Gr. Vlakte v. d.	Krt. IX 7	7 Cornia	9 21 N. 79 55 W.	43 Cristobal
9 50 N. 109 55 W.	33 Clipperton Eil.	39 52 N. 0 42 O.	27 Colombretes	50 35 N. 4 40 W.	23 Cornish Heights	43 13 N. 5 22 O.	18 Croisette, Kaap
46 46 N. 23 39 O.	24 Cloej	39 57 N. 83 0 W.	42 Columbus	Bijk. rechts boven	23 Cornwall	46 50 N. 6 28 O.	21 Croix
20 40 Z. 140 28 O.	45 Cloncurry	Krt. VII 7	7 Comariñas	75 30 N. 95 0 W.	40 Cornwallis	47 39 N. 3 30 W.	22 Croix
52 21 N. 7 42 W.	23 Clonmel	50 46 N. 3 1 O.	21 Comines	11 21 N. 69 42 W.	43 Coro	11 5 Z. 132 35 O.	34 Croker Eil.
46 4 N. 6 35 O.	21 Cluses	35 57 N. 14 18 O.	28 Comino	13 0 N. 80 15 O.	32 Coromandel, Kust v.	57 40 N. 4 1 W.	23 Cromarty
55 34 N. 3 38 W.	23 Clyde	5 10 N. 54 45 W.	44 Commewijne	68 0 N. 112 0 W.	40 Coronatien Golf	54 41 N. 2 30 W.	23 Cross Fell
27 30 N. 102 30 W.	42 Coahuila	5 13 N. 54 46 W.	44 Commewijne Kreek	5 53 N. 56 23 W.	44 Coronie	18 11 Z. 142 22 O.	45 Croydon
62 50 N. 82 30 W.	40 Coats Eil.	5 45 N. 54 45 W.	44 Commewijne Riv.	5 45 N. 56 10 W.	44 Coronie (Ls.)	45 0 Z. 45 0 O.	1 Crozet Drempeel
73 0 Z. 20 0 W.	1 Coats Land	45 51 N. 9 3 O.	28 Como	8 59 N. 79 35 W.	35 Corozal	47 0 Z. 45 0 O.	1 Crozet Eil.
18 7 N. 94 35 W.	42 Coatzacoaleos	46 0 N. 9 15 O.	28 Como Meer	27 49 N. 97 25 W.	42 Corpus Christi	7 40 Z. 72 37 W.	43 Cruzeiro do Sul
15 30 N. 90 22 W.	42 Coban	12 0 Z. 44 0 O.	39 Comoren	40 0 Z. 73 35 W.	43 Corral	9 8 N. 79 41 W.	43 Cruces
31 25 Z. 145 50 O.	45 Cobar	8 0 N. 77 35 O.	32 Comorin, Kaap	27 40 Z. 58 30 W.	43 Corrientes	52 20 N. 4 39 O.	21 Cruquius
17 10 Z. 66 30 W.	43 Cochabamba	3 41 N. 54 8 W.	44 Compagnie des mines d'or	24 0 Z. 35 35 O.	38 Corrientes, Kaap	19 55 N. 77 47 W.	42 Cruz, Kaap
9 55 N. 76 18 O.	32 Cochín	23 20 Z. 57 30 W.	43 Concepcion	20 25 N. 105 30 W.	42 Corrientes, Kaap	48 25 N. 22 11 O.	24 Cruz
10 0 N. 106 0 O.	32 Cochín-China	36 40 Z. 72 50 W.	43 Concepcion	38 10 Z. 57 30 W.	43 Corrientes, Kaap	Krt. VII 7	7 Cuadramon, Pico de
17 0 Z. 59 50 O.	39 Coco Eil.	34 29 N. 120 30 W.	42 Concepcion, Kaap	5 40 N. 77 30 W.	43 Corrientes, Kaap	22 0 N. 79 0 W.	42 Cuba
12 0 Z. 98 0 O.	1 Cocos Eil.	8 27 N. 70 53 W.	43 Concha, Pic	43 2 N. 9 26 O.	28 Corse, Kaap	8 0 N. 72 45 W.	43 Cucuta
71 0 N. 83 0 W.	41 Cockburn Land	43 8 N. 71 35 W.	42 Concord	42 15 N. 9 0 O.	28 Corsica	40 5 N. 2 5 W.	27 Cuena
42 0 N. 70 10 W.	40 Cod, Kaap	31 15 Z. 58 0 W.	43 Concordia	42 19 N. 9 7 O.	28 Corte	2 55 Z. 79 15 W.	43 Cuena
3 0 N. 57 10 W.	44 Coeroeni Riv.	50 27 N. 3 36 O.	22 Condé	46 34 N. 12 7 O.	28 Cortina	18 54 N. 99 25 W.	42 Cuernavaca
5 40 N. 55 38 W.	44 Coesewijne Riv.	50 25 N. 5 15 O.	21 Condroz	Bijk. 41	41 Cortland Park, v.	37 16 N. 1 58 W.	27 Cuevas de Vera
45 40 N. 0 20 W.	22 Cognac	45 53 N. 12 18 O.	18 Conegliano	44 58 N. 6 47 O.	18 Cosana	38 59 N. 3 54 W.	27 Cuidad Real
40 12 N. 8 26 W.	27 Coimbra	53 50 N. 9 0 W.	23 Connaught	13 0 N. 87 30 W.	40 Coseguina, Vulk.	57 12 N. 6 12 W.	23 Cullin Hills
44 37 N. 6 4 O.	18 Col Bayard	41 45 N. 73 0 W.	42 Connecticut	39 20 N. 16 15 O.	28 Cosenza	9 2 N. 79 40 W.	43 Culebra
51 53 N. 0 53 O.	23 Colchester	42 10 N. 72 45 W.	40 Connecticut Riv.	41 40 N. 2 40 O.	27 Costa de Levante	24 50 N. 107 30 W.	42 Culiacan
46 1 N. 6 59 O.	21 Col de Balme	53 30 N. 9 40 W.	23 Connemara, Bergen van	41 6 N. 1 20 O.	27 Costa de Poniente	39 10 N. 0 16 W.	27 Cullera
44 34 N. 5 36 O.	18 Col de Cabre	44 10 N. 28 38 O.	24 Constanta	10 0 N. 84 0 W.	41 Costa Rica	53 20 N. 19 0 O.	20 Culmerland
45 7 N. 6 42 O.	22 Col de Fréjus	5 55 N. 54 53 W.	44 Constantia	44 0 N. 95 0 W.	40 Coteau des Prairies, Plateau du	10 25 N. 64 11 W.	43 Cumana
44 16 N. 6 23 O.	18 Col de Labouret	34 15 Z. 18 25 O.	39 Constantiae	48 0 N. 101 0 W.	40 Coteau du Missouri, Plateau du	39 45 N. 78 45 W.	41 Cumberland
44 46 N. 5 40 O.	18 Col de la Croix Haute	36 30 N. 6 30 O.	39 Constantine	47 10 N. 4 56 O.	22 Côte d'Or	Bijk. rechts boven	23 Cumberland
46 22 N. 6 1 O.	21 Col de la Faucille	44 10 N. 28 38 O.	24 Constantia	49 30 N. 1 30 W.	22 Cotentin	66 0 N. 64 0 W.	41 Cumberland, Schiereil.
42 29 N. 2 5 O.	27 Col de la Perche	5 55 N. 54 53 W.	44 Constantia	44 40 N. 7 5 O.	28 Cotische Alpen	65 30 N. 65 0 W.	40 Cumberland Str.
42 26 N. 2 52 O.	27 Col de Perthuis	34 15 Z. 18 25 O.	39 Constantiae	0 40 Z. 78 25 W.	43 Cotopaxi	32 50 Z. 70 5 W.	43 Cumbre Pas
46 27 N. 6 7 O.	21 Col de St. Cergue	44 10 N. 28 38 O.	24 Constantia	39 6 N. 17 9 O.	28 Cotrone	54 25 N. 3 10 W.	23 Cumbrian Mounts
44 25 N. 6 53 O.	18 Col di Larcha	35 25 Z. 72 25 W.	43 Constitution	51 50 N. 2 0 W.	23 Cotswold Hills	44 22 N. 7 30 O.	28 Cuneo
44 8 N. 8 1 O.	18 Col di Nava	20 0 Z. 158 0 W.	45 Cook Eil.	3 51 N. 54 16 W.	44 Cottica	28 6 Z. 145 37 O.	45 Cunnamulla
44 8 N. 7 82 O.	28 Col di Tenda	60 0 N. 151 30 W.	40 Cook Inlet	5 52 N. 54 45 W.	44 Cottica Riv.	56 24 N. 2 56 O.	23 Cupar
45 3 N. 6 23 O.	18 Col du Lautaret	41 20 Z. 174 30 O.	45 Cook Straat	51 41 N. 5 25 O.	16 Coudewater	10 4 N. 67 33 W.	43 Cura
78 15 N. 15 30 O.	26 Coles Baai	10 22 Z. 145 15 O.	45 Cooktown	43 21 N. 5 0 O.	18 Couronne, Kaap	12 15 N. 69 0 W.	41 Curaçao
30 46 Z. 25 3 O.	39 Colesberg	30 55 Z. 121 13 O.	45 Coolgardie	5 50 N. 3 15 O.	21 Courtraai	47 9 N. 9 17 O.	21 Curfirsten
45 56 N. 7 6 O.	18 Col Ferret	12 0 N. 75 30 O.	32 Coorg	52 24 N. 1 29 W.	23 Coventry	25 30 Z. 49 30 W.	43 Curituba
19 12 N. 103 45 W.	42 Colima	27 15 Z. 70 15 W.	43 Copiapo	39 0 N. 84 35 W.	42 Covington	Krt. X 7	7 Curzola
19 30 N. 163 41 W.	42 Colima, Vulk. v.	46 22 N. 7 46 O.	44 Coppename Riv.	50 44 N. 1 18 W.	23 Cowes	20 24 N. 85 50 O.	32 Cuitack
56 37 N. 6 35 W.	23 Coll	0 0 Z. 18 25 O.	39 Coquilhatville	20 25 N. 86 55 W.	42 Cozumel	53 54 N. 8 40 O.	20 Cuxhaven
48 5 N. 7 25 O.	32 Colmar	43 47 N. 24 28 O.	24 Corabia	41 40 Z. 145 55 O.	45 Cradle Mount	15 0 Z. 56 0 W.	43 Cuyaba
31 16 N. 1 55 W.	39 Colomb-Bechar	6 0 N. 57 10 W.	43 Corantijn Riv.	44 18 N. 23 47 O.	24 Craiova	16 30 Z. 56 30 W.	43 Cuyaba (R.)
6 58 N. 79 58 O.	32 Colombo	41 14 N. 16 25 O.	28 Corato	51 47 N. 6 0 O.	16 Cranenburg	11 0 N. 121 0 O.	34 Cuyo
9 28 N. 79 51 W.	43 Colon	37 20 N. 5 22 W.	27 Corbones	42 51 N. 122 10 W.	42 Crater Lake Nat. Park	13 30 Z. 72 0 W.	43 Cuzco
34 15 Z. 57 50 W.	43 Colonia	8 30 N. 70 0 W.	43 Cordillera de Merida	5 35 Z. 40 45 W.	43 Cratheus	37 20 N. 25 0 O.	29 Cycladen
52 33 N. 7 3 O.	15 Colonia Alte Picardie	31 10 Z. 64 25 W.	43 Cordoba	50 16 N. 1 56 O.	22 Crati	37 33 N. 15 14 O.	28 Cyklopen Eil.
39 3 N. 17 14 O.	28 Colonne, Kaap	45 35 N. 1 10 W.	22 Cordouan	45 9 N. 10 0 O.	28 Cremona	35 0 N. 33 0 O.	32 Cyprus
56 4 N. 8 14 W.	23 Colonsay	37 51 N. 4 48 W.	27 Cordova			32 0 N. 22 0 O.	39 Cyrenaika
38 40 N. 105 0 W.	42 Colorado					47 9 N. 19 44 O.	24 Czegléd
34 0 N. 114 10 W.	40 Colorado (R.)					50 51 N. 19 5 O.	25 Czestochowa
31 0 N. 98 30 W.	40 Colorado (R.)					48 16 N. 25 55 O.	24 Czernowitz
39 0 Z. 64 40 W.	43 Colorado (R.)						

D.

52 25 N. 6 33 O.	15 Daarle	8 30 N. 78 0 W.	43 Dariën	52 54 N. 4 44 O.	14 De Kooi	46 10 N. 6 52 O.	21 Dent du Midi
52 26 N. 6 38 O.	15 Daarlerveen	9 30 N. 77 0 W.	40 Dariën, Golf v.	52 38 N. 6 36 O.	15 De Krim	39 43 N. 104 59 W.	42 Denver
23 46 N. 90 30 O.	32 Daeca	42 30 N. 44 32 O.	25 Darjal	3 57 N. 55 27 O.	44 Dekweh	51 28 N. 5 52 O.	17 De Peel
48 10 N. 11 20 O.	18 Dachauer Moos	30 0 Z. 146 40 O.	45 Darling	Krt. F 44	44 De Kwil	6 26 Z. 106 48 O.	35 Depok
25 40 N. 29 0 O.	39 Dachel	54 31 N. 1 33 W.	23 Darlington	26 0 Z. 33 0 O.	38 Delagoa Baai	32 39 N. 36 6 O.	30 Derat
47 30 N. 13 30 O.	24 Dachstein	28 20 Z. 150 0 O.	45 Darling Vlakte	37 40 N. 75 0 W.	42 Delaware (Ls.)	42 5 N. 48 8 O.	25 Derbent
32 40 N. 35 34 O.	30 Daganja	49 54 N. 8 39 O.	20 Darmstadt	40 0 N. 75 0 W.	40 Delaware (R.)	52 55 N. 1 30 W.	23 Derby
42 0 N. 47 30 O.	25 Daghestan	54 30 N. 12 30 O.	19 Darsser Ort	39 0 N. 75 0 W.	40 Delaware Baai	Bijk. rechts boven	23 Derby
58 50 N. 22 40 O.	25 Dagö	50 40 N. 4 0 W.	23 Dartmoor	52 15 N. 6 43 O.	15 Delden	17 40 Z. 123 30 O.	45 Derby
15 20 N. 40 5 O.	39 Dahlak Eil.	50 22 N. 3 36 W.	23 Dartmouth	53 9 N. 6 3 O.	15 De Leijen	33 43 N. 35 34 O.	30 Der el Kamar
8 30 N. 2 10 O.	39 Dahome	54 40 Z. 69 0 W.	43 Darwin	47 22 N. 7 20 O.	21 Delémont	52 34 N. 4 51 O.	14 De Rijk
39 0 N. 121 35 O.	32 Dairen	52 12 N. 5 50 O.	16 Dassenberg	51 58 N. 4 15 O.	14 Delfland	31 13 N. 30 29 O.	38 Deroet
1 45 Z. 114 0 O.	37 Dajak-landen	2 10 N. 110 40 O.	37 Datoek, Bocht v.	52 0 N. 4 10 O.	14 Delflandsche Hoofden	54 5 N. 0 50 W.	23 Derwent
14 40 N. 17 28 W.	39 Dakar	Bijk. 18	38 Daubon Meer	51 54 N. 4 27 O.	14 Delfshaven	17 0 Z. 68 30 W.	43 Desaguadero
45 30 N. 98 15 W.	42 Dakota Riv.	55 52 N. 26 33 O.	25 Daugavpils	52 0 N. 4 22 O.	14 Delft	66 25 N. 170 0 W.	30 Desjnev, Kaap
Bijk. 13	12 Dala	45 0 N. 5 20 O.	22 Dauphiné	53 20 N. 6 55 O.	15 Delfzijl	41 33 N. 93 35 W.	42 Des Moines
49 0 N. 117 30 O.	30 Dalai-nor	44 40 N. 6 20 O.	18 Dauphiné, Alpen v.	10 21 Z. 40 40 O.	38 Delgado, Kaap	51 0 N. 30 55 O.	25 Desna
37 0 N. 29 6 O.	29 Dalaman	7 0 N. 125 35 O.	34 Davao	28 35 N. 77 18 O.	32 Delhi	41 35 N. 24 40 O.	29 Despoto Dagh
61 0 N. 14 0 O.	26 Dalarne	6 30 N. 126 0 O.	34 Davao, Baai v.	8 40 Z. 125 25 O.	34 Delhi	51 49 N. 12 14 O.	20 Dessau
4 25 N. 57 40 W.	44 Dalbana Kreek	66 30 N. 58 0 W.	20 Davis, Str.	3 30 N. 98 35 O.	36 Delli	52 0 N. 6 4 O.	16 De Steeg
Bijk. 29	29 Dal der zoete wateren	46 44 N. 9 47 O.	21 Davos (Ls.)	3 25 N. 98 36 O.	36 Delli (R.)	27 30 Z. 48 30 W.	43 Desterro
60 32 N. 15 20 O.	26 Dal Eil	64 8 N. 139 20 W.	41 Davos Platz	51 58 N. 4 15 O.	14 De Lier	52 41 N. 5 10 O.	14 De Streek
52 42 N. 6 45 O.	15 Dalen	43 43 N. 1 0 W.	22 Dax	43 25 N. 27 10 O.	26 Deli Orman	51 57 N. 8 50 O.	20 Detmold
52 30 N. 6 16 O.	15 Dalens	39 42 N. 84 12 W.	42 Dayton	37 25 N. 25 15 O.	36 Delitoea	42 20 N. 83 5 W.	42 Detroit
51 9 N. 6 11 O.	17 Dalheim	30 35 Z. 24 5 O.	39 De Aar	47 31 N. 7 0 O.	21 Delle	59 40 N. 30 28 O.	25 Detskoje Selo
32 50 N. 96 50 W.	42 Dallas	36 20 N. 116 50 W.	42 Death Valley	37 25 N. 25 15 O.	29 Delos	51 27 N. 5 50 O.	16 Deurne
43 30 N. 17 0 O.	28 Dalmatië	49 22 N. 0 4 O.	22 Deauville	38 30 N. 22 32 O.	29 Delphi	51 24 N. 5 54 O.	16 Deurnesche Kan.
52 27 N. 6 22 O.	15 Dalmsholt	52 6 N. 5 11 O.	14 De Bilt	6 54 Z. 110 37 O.	35 Demak	51 47 N. 5 39 O.	16 Deursen
Krt. VIII 7	7 Dals Fjord	11 44 N. 38 10 O.	39 Debra Tabar	35 50 N. 52 20 O.	30 Demawend	50 38 N. 2 56 O.	21 Deute
13 20 Z. 130 10 O.	45 Daly Riv.	47 33 N. 21 36 O.	24 Debreczen	51 33 N. 21 50 O.	24 Demblin	43 18 N. 2 22 W.	27 Deva
53 17 N. 6 30 O.	15 Dam	47 40 N. 22 0 O.	24 Debreczen, Zandplateau v.	51 0 N. 4 52 O.	21 Demer	52 14 N. 6 10 O.	15 Deventer
4 38 N. 55 0 W.	44 Dam	44 35 N. 2 16 O.	22 Decazeville	53 56 N. 13 2 O.	20 Demmin	Bijk. rechts boven	23 Devon
20							

BLAD	
49 3 N.	11 34 o.
52 51 N.	6 18 o.
51 0 N.	6 40 o.
51 42 N.	5 18 o.
44 6 N.	6 15 o.
7 20 Z.	138 20 o.
46 29 N.	4 0 o.
7 15 Z.	100 50 o.
47 19 N.	5 7 o.
52 0 N.	5 43 o.
12 0 N.	13 58 o.
51 2 N.	2 52 o.
8 40 Z.	125 25 o.
50 45 N.	8 16 o.
44 56 N.	25 20 o.
10 0 N.	125 35 o.
50 16 N.	4 55 o.
44 6 N.	16 35 o.
44 0 N.	16 30 o.
4 15 N.	100 32 o.
52 6 N.	10 0 W.
51 51 N.	6 30 o.
52 40 N.	6 8 o.
57 35 N.	4 25 W.
52 21 N.	7 1 o.
7 35 Z.	112 25 o.
51 37 N.	4 27 o.
51 37 N.	4 24 o.
51 38 N.	5 31 o.
20 42 N.	71 0 o.
9 55 N.	42 15 o.
7 45 Z.	108 35 o.
25 40 Z.	113 0 o.
52 44 N.	4 46 o.
51 45 N.	4 7 o.
28 29 Z.	148 26 o.
54 6 N.	18 47 o.
46 42 N.	8 52 o.
89 0 N.	53 0 W.
89 45 N.	54 0 W.
50 37 N.	5 52 o.
54 10 N.	9 0 o.
54 30 N.	132 0 W.
7 44 Z.	113 28 o.
1 11 N.	127 29 o.
1 0 N.	128 0 o.
1 0 N.	127 20 o.
0 0	129 0 o.
42 21 N.	20 25 o.
1 36 Z.	103 38 o.
7 4 Z.	106 48 o.
24 15 N.	9 40 o.
1 7 Z.	114 10 o.
6 36 Z.	110 39 o.
6 45 Z.	110 0 o.
6 29 Z.	106 28 o.
6 30 Z.	118 18 o.
6 53 Z.	110 40 o.
8 8 Z.	113 22 o.
1 41 Z.	105 28 o.
21 30 N.	39 15 o.
2 50 Z.	111 0 o.
8 10 Z.	113 42 o.
5 41 Z.	119 43 o.
7 52 Z.	112 10 o.
6 45 Z.	104 50 o.
6 44 Z.	111 8 o.
2 0 N.	103 30 o.
1 30 N.	103 43 o.
7 32 Z.	112 13 o.
50 0 N.	31 20 o.
48 26 N.	34 38 o.
47 50 N.	35 0 o.
47 30 N.	29 6 o.
5 40 Z.	134 8 o.
44 20 N.	28 20 o.
44 20 N.	28 20 o.
48 47 N.	20 20 o.
6 0 Z.	35 30 o.
4 0 N.	9 40 o.
89 25 N.	86 0 o.
53 27 N.	6 53 o.
51 18 N.	4 14 o.

BLAD	
10 30 N.	119 50 o.
52 9 N.	4 34 o.
52 0 N.	6 8 o.
0 20 Z.	114 30 o.
51 58 N.	6 17 o.
53 12 N.	6 14 o.
56 0 N.	3 0 o.
41 9 N.	22 49 o.
53 19 N.	5 59 o.
53 19 N.	6 2 o.
53 19 N.	6 10 o.
47 6 N.	5 33 o.
53 16 N.	7 9 o.
44 29 N.	18 40 o.
3 10 N.	99 6 o.
2 30 N.	98 40 o.
2 35 N.	98 39 o.
3 19 N.	98 29 o.
2 58 N.	98 35 o.
2 35 N.	99 5 o.
3 13 N.	98 23 o.
46 30 N.	12 7 o.
42 10 N.	116 0 o.
46 6 N.	5 0 o.
51 33 N.	3 28 o.
5 43 N.	55 4 W.
57 44 N.	22 40 o.
19 0 N.	70 0 W.
15 30 N.	61 50 W.
51 34 N.	5 26 o.
51 20 N.	5 27 o.
46 4 N.	8 18 o.
8 30 Z.	118 28 o.
48 26 N.	5 41 o.
47 36 N.	41 30 o.
57 13 N.	2 13 W.
46 30 N.	18 53 o.
47 58 N.	8 30 o.
48 35 N.	11 20 o.
48 30 N.	10 35 o.
48 43 N.	10 44 o.
38 57 N.	5 50 W.
53 31 N.	1 8 W.
9 41 Z.	14 25 o.
1 0 N.	120 30 o.
5 58 N.	80 30 o.
54 30 N.	8 30 W.
48 45 N.	39 0 o.
48 30 N.	39 0 o.
29 14 Z.	115 0 o.
51 35 N.	5 0 o.
51 37 N.	4 58 o.
0 42 Z.	119 45 o.
19 0 N.	30 15 o.
14 30 N.	103 30 o.
52 55 N.	5 43 o.
53 1 N.	6 14 o.
49 38 N.	7 52 o.
45 30 N.	54 0 o.
51 54 N.	5 39 o.
46 0 N.	33 0 o.
31 30 N.	35 30 o.
52 1 N.	5 20 o.
50 37 N.	3 23 o.
52 24 N.	5 50 o.
51 58 N.	5 47 o.
45 44 N.	7 20 o.
45 6 N.	7 2 o.
44 56 N.	0 18 W.
51 48 N.	4 40 o.
51 46 N.	4 40 o.
51 44 N.	4 38 o.
45 38 N.	3 41 o.
43 10 N.	19 0 o.
57 53 N.	3 54 W.
58 22 N.	56 27 o.
52 20 N.	5 58 o.
Bijk.	rechts boven

BLAD	
50 50 N.	2 40 W.
52 13 N.	6 20 o.
51 33 N.	7 28 o.
51 40 N.	7 20 o.
50 24 N.	3 8 o.
48 7 N.	4 18 W.
47 12 N.	6 25 o.
47 5 N.	6 43 o.
34 55 Z.	173 25 o.
54 9 N.	4 30 W.
41 10 N.	7 20 W.
51 6 N.	1 19 o.
39 15 N.	75 30 W.
51 0 N.	1 30 o.
62 25 N.	9 40 o.
44 58 N.	5 42 o.
53 6 N.	6 5 o.
53 6 N.	6 8 o.
53 15 N.	15 46 o.
42 57 N.	22 54 o.
43 30 N.	6 31 o.
29 0 Z.	29 0 o.
59 45 N.	10 10 o.
46 20 N.	6 32 o.
46 20 N.	15 50 o.
41 19 N.	19 28 o.
46 0 N.	17 20 o.
46 0 N.	17 20 o.
52 13 N.	4 47 o.
52 40 N.	5 10 o.
47 4 N.	12 16 o.
51 41 N.	3 57 o.
46 39 N.	12 23 o.
52 0 N.	6 11 o.
52 50 N.	6 30 o.
53 5 N.	6 38 o.
53 10 N.	6 38 o.
52 48 N.	6 17 o.
39 50 N.	24 2 o.
51 5 N.	13 42 o.
51 50 N.	5 27 o.
52 3 N.	5 17 o.
52 2 N.	4 48 o.
51 57 N.	5 49 o.
51 46 N.	5 21 o.
3 40 N.	54 13 W.
4 6 N.	54 43 W.
51 24 N.	3 46 o.
42 12 N.	20 8 o.
43 30 N.	18 45 o.
33 0 N.	37 0 o.
53 12 N.	6 6 o.
53 42 N.	6 22 W.
49 21 N.	23 34 o.
44 45 N.	5 0 o.
52 35 N.	11 15 o.
51 42 N.	5 6 o.
45 20 N.	0 38 o.
53 11 N.	5 38 o.
52 40 N.	6 47 o.
52 57 N.	6 47 o.
52 59 N.	6 54 o.
56 50 N.	4 25 W.
51 40 N.	5 10 o.
51 53 N.	5 37 o.
44 0 N.	80 0 o.
30 0 N.	77 10 o.
51 47 N.	4 43 o.
54 54 N.	9 44 o.
53 21 N.	6 15 W.
42 39 N.	18 8 o.
42 25 N.	90 38 W.
24 0 Z.	124 0 W.
49 28 N.	6 3 o.
52 30 N.	2 5 W.
41 29 N.	5 0 W.
45 56 N.	7 52 o.
51 6 N.	2 28 o.
51 27 N.	6 43 o.
Bijk.	
Bijk.	
Bijk.	

BLAD	
Bijk.	20
Bijk.	20
52 0 N.	12 0 o.
51 30 N.	10 0 o.
51 38 N.	3 58 o.
51 10 N.	115 0 W.
51 56 N.	6 1 o.
8 2 Z.	114 28 o.
51 22 N.	5 20 o.
5 20 Z.	106 40 o.
8 5 Z.	110 40 o.
40 30 N.	21 42 o.
41 55 N.	19 18 o.
46 47 N.	92 10 W.
55 57 N.	4 36 W.
55 4 N.	3 36 W.
46 30 N.	18 53 o.
56 20 N.	26 10 o.
55 52 N.	26 33 o.
50 0 N.	20 51 o.
58 39 N.	3 1 W.
54 0 N.	6 26 W.
11 20 Z.	131 40 o.
56 28 N.	2 58 W.
45 51 Z.	170 30 o.
32 1 Z.	149 20 o.
56 4 N.	7 20 W.
51 39 N.	5 24 o.
50 55 N.	0 58 o.
51 6 N.	2 28 o.
51 33 N.	9 42 W.
52 6 N.	10 30 W.
51 58 N.	5 48 o.
34 10 N.	88 30 o.
54 54 N.	9 44 o.
43 58 N.	5 53 o.
24 0 N.	105 10 W.
41 19 N.	19 28 o.
29 55 Z.	31 2 o.
50 21 N.	5 28 o.
50 50 N.	6 27 o.
52 22 N.	4 50 o.
Bijk.	rechts boven
54 45 N.	1 34 W.
51 16 N.	6 45 o.
51 43 N.	5 0 o.
53 0 N.	166 0 W.
53 15 N.	6 48 o.
5 58 Z.	105 50 o.
62 10 N.	45 0 o.
65 0 N.	39 0 o.
52 50 N.	6 21 o.
59 35 N.	135 25 W.
51 0 N.	4 35 o.
65 30 N.	14 0 W.
28 45 N.	21 0 o.
6 0 N.	169 30 o.
29 40 N.	24 20 o.
25 48 N.	57 50 o.
23 30 N.	56 10 o.
32 30 N.	4 30 W.
29 55 N.	32 20 o.
5 20 N.	6 25 o.
28 0 N.	36 50 o.
28 0 N.	15 0 o.
30 16 N.	35 18 o.
28 28 N.	34 5 o.
30 26 N.	34 45 o.
13 0 N.	24 0 o.
29 20 N.	33 20 o.
36 55 N.	41 40 o.
11 34 N.	43 10 o.
37 0 N.	36 0 o.
12 28 N.	10 0 o.
2 20 N.	42 30 o.
27 40 N.	13 0 W.
45 0 N.	90 0 o.
33 59 N.	35 39 o.
10 45 N.	9 30 W.
38 5 N.	28 0 o.
3 20 Z.	142 20 o.
55 59 N.	9 52 o.
8 52 Z.	116 26 o.
Krt. XI	7
52 52 N.	6 52 o.
46 0 N.	95 0 o.
28 25 Z.	30 0 o.
25 23 Z.	27 0 o.
31 0 N.	7 30 o.
30 50 N.	34 23 o.
42 46 N.	10 10 o.
41 7 N.	20 7 o.
52 40 N.	12 0 o.
50 50 N.	14 0 o.
49 17 N.	1 0 o.
54 10 N.	19 26 o.
35 40 N.	52 30 o.
50 11 N.	12 40 o.
43 26 N.	42 28 o.
52 26 N.	5 51 o.
31 31 N.	35 7 o.
25 35 N.	30 45 o.
38 16 N.	0 42 W.
11 50 Z.	135 45 o.
53 16 N.	11 24 o.
51 57 N.	5 53 o.
30 15 N.	39 35 o.
18 30 N.	33 0 o.
20 30 N.	5 0 W.
30 0 N.	1 0 o.
40 35 N.	4 6 W.
38 3 N.	23 33 o.
25 0 N.	76 15 W.
29 19 N.	30 50 o.
13 38 N.	25 22 o.
61 5 N.	14 10 o.
60 37 N.	17 25 o.
32 15 N.	35 30 o.
30 40 N.	3 0 o.
1 0 N.	34 15 o.

E.

Bijk.	40
Bijk.	23
52 30 N.	0 40 o.
50 46 N.	0 17 o.
52 17 N.	78 30 W.
56 0 N.	78 0 W.
52 20 N.	77 0 W.
Bijk.	41
Bijk.	41
50 5 N.	4 20 o.
50 0 N.	4 25 o.
32 13 N.	35 15 o.
4 23 N.	55 40 W.
52 51 N.	13 47 o.
47 16 N.	9 8 o.
42 22 N.	2 0 W.
42 0 N.	1 0 W.
50 34 N.	4 11 o.
51 6 N.	5 52 o.
51 54 N.	5 30 o.
52 52 N.	5 47 o.
52 45 N.	6 30 o.
36 9 Z.	144 15 o.
37 32 N.	5 7 W.
54 27 N.	9 50 o.
1 0 Z.	78 0 W.
52 30 N.	5 3 o.
5 58 Z.	106 50 o.
50 8 N.	4 14 W.
52 2 N.	5 41 o.
51 15 N.	3 24 o.
54 50 N.	2 46 W.
51 10 N.	9 10 o.
28 0 N.	11 0 o.
77 40 N.	22 0 o.
55 57 N.	3 11 W.
50 42 N.	4 2 o.
31 15 N.	30 15 o.
53 35 N.	113 24 W.
Bijk.	23
32 39 N.	36 6 o.

39 35 N.	27 4 o.
40 6 N.	44 21 o.
0 20 Z.	29 35 o.
52 52 N.	5 38 o.
53 6 N.	5 58 o.
53 18 N.	5 53 o.
52 10 N.	6 14 o.
51 11 N.	3 31 o.
53 1 N.	6 44 o.
53 10 N.	6 57 o.
53 8 N.	6 33 o.
53 11 N.	6 30 o.
52 46 N.	5 20 o.
52 13 N.	5 16 o.
52 15 N.	5 16 o.
53 0 N.	7 17 o.
53 20 N.	6 52 o.
53 30 N.	7 30 o.
53 15 N.	6 42 o.
53 22 N.	6 26 o.
77 30 N.	85 30 o.
52 6 N.	6 4 o.
51 21 N.	5 20 o.
52 56 N.	6 57 o.
52 55 N.	7 2 o.
17 30 Z.	168 30 o.
37 56 N.	12 10 o.
2 50 N.	111 40 o.
2 30 N.	111 48 o.
38 0 N.	25 20 o.
47 55 N.	20 24 o.
50 6 N.	12 19 o.
50 25 N.	14 0 o.
37 52 N.	30 44 o.
93 0 N.	30 48 o.
8 5 Z.	131 5 o.
58 30 N.	65 0 o.
51 30 N.	8 45 o.
46 25 N.	8 27 o.
39 17 N.	38 17 o.

37 44 N.	23 30 o.
37 45 N.	23 45 o.
52 37 N.	4 39 o.
52 36 N.	4 37 o.
52 36 N.	4 39 o.
42 10 N.	22 20 o.
26 30 N.	30 0 o.
52 6 N.	6 39 o.
51 20 N.	10 10 o.
61 55 N.	6 0 o.
54 23 N.	9 4 o.
Krt. VIII	7
Krt. VIII	7
60 20 N.	11 20 o.
Bijk.	(Tessel)
50	

BLAD		BLAD		BLAD		BLAD									
24 0 z.	62 0 w.	43	El Gran Chaco	51 43 N.	5 20 O.	16	Empel	42 3 N.	80 2 W.	42	Erie	43 27 N.	5 6 O.	22	Étang de Berre
39 28 N.	0 23 W.	27	El Grao	9 4 N.	79 40 W.	43	Empire	43 2 N.	75 0 W.	42	Erie Kanaal	42	Erie Kanaal	7	Étang de Biscar-
27 0 N.	48 30 O.	32	El Hasa		Krt. IX	7	Empoli	42 0 N.	81 0 W.	40	Erie Meer	40	Erie Meer	7	rosse
54 20 N.	143 20 O.	39	Elisabeth, Kaap	50 23 N.	7 42 O.	20	Ems	31 53 N.	35 25 O.	30	Eriha	30	Eriha	22	Étang de Carcaens
11 42 z.	27 32 o.	30	Elisabethville	51 30 N.	6 43 O.	19	Emscher	15 0 N.	40 0 O.	39	Eritrea	39	Eritrea	22	Étang de Cazaux
		41	Elizabeth	69 0 N.	28 0 O.	26	Enare Meer	40 10 N.	44 31 O.	25	Eriwan	25	Eriwan	22	Étang de Lacanau
39 50 N.	7 0 W.	27	Eljaso	40 45 N.	0 9 O.	27	Encanadé	49 36 N.	11 2 O.	20	Erlangen	20	Erlangen	7	Étang de Léon
30 50 N.	32 19 O.	39	El Kantara	36 15 z.	139 0 O.	45	Encounter Baai	47 55 N.	20 24 O.	24	Erlau	24	Erlau	22	Étang de Leucate
26 37 N.	50 0 O.	32	El Katif	8 43 z.	121 40 O.	34	Endeh	52 45 N.	6 49 O.	15	Erma	15	Erma	7	Étang de Lit
31 12 N.	35 43 O.	30	El Kerak	67 0 z.	50 0 O.	1	Enderby Land	54 20 N.	20 0 O.	20	Ermeland	20	Ermeland	22	Étang de Parentis
51 43 N.	3 49 O.	17	Elkerzee	32 39 N.	35 22 O.	30	Endor	26 31 z.	30 0 O.	39	Ermelo	39	Ermelo	7	Étang de Sanguinet
31 48 N.	35 13 O.	30	El Koeds		Bijk.	23	Enfield	52 17 N.	5 38 O.	16	Ermeloo	16	Ermeloo	7	Étang de St. Julien
52 1 N.	6 6 O.	16	Ellekom	46 38 N.	10 3 O.	21	Engadin	58 30 z.	163 50 O.	33	Ermerald Eil.	33	Ermerald Eil.	7	Étang de Soustons
52 52 N.	6 43 O.	15	Ellertsveld	18 30 N.	122 15 O.	34	Engaño, Kaap	54 30 N.	8 14 W.	23	Erne	23	Erne	22	Étang de Vaccars
79 0 N.	80 0 W.	41	Ellesmere Land	54 0 N.	2 0 W.	23	Engeland	51 35 N.	5 38 O.	16	Erp	16	Erp	28	Etna
51 23 N.	3 47 O.	17	Ellewoodsdijk	46 50 N.	8 25 O.	21	Engelberg	31 6 N.	30 37 O.	38	Er Rahmanijeh	38	Er Rahmanijeh	34	Etna Baai
8 0 z.	178 0 o.	45	Ellice Eil.	51 42 N.	5 15 O.	16	Engelen	32 38 N.	36 1 O.	30	Er Ramta	30	Er Ramta	23	Eton
		41	Ellis Eil.	51 34 N.	3 52 O.	17	Engelse Vaar-	35 0 N.	5 0 W.	38	Er Rif	38	Er Rif	38	Etojsa Zoutmoeras
46 50 N.	9 10 O.	21	Elm			8	water	55 2 N.	8 7 W.	23	Errigal	23	Etratat		
5 5 N.	1 30 W.	39	Elmina	53 26 N.	6 1 O.	15	Engelschen			18	Erschmatt	18	Etsch		
42 5 N.	76 58 W.	41	Elmira	5 20 z.	102 10 O.	36	Engelschman Plaats	39 33 N.	39 30 O.	30	Ersindjan	30	Ettelbrück		
32 44 N.	36 3 O.	30	El Moezerib	50 42 N.	4 2 O.	21	Enggano	67 20 N.	20 0 O.	26	Ertberg	26	Ettelbrück		
42 5 N.	0 50 O.	22	El Monseeh	50 12 N.	94 0 W.	40	Englhen	50 30 N.	13 0 O.	19	Ertsebergte	19	Ettelbrück		
		39	Elmshorn			40	English Riv.	58 0 N.	58 0 O.	25	Ertstrijke Oeral	25	Ettelbrück		
13 10 N.	30 40 O.	39	El Obeld			40	English Turn	39 59 N.	41 27 O.	30	Erzeroem	30	Ettelbrück		
1 5 N.	9 20 O.	39	Elobey	53 19 N.	6 7 O.	15	Engwierum	51 27 N.	5 10 O.	16	Esbeek	16	Euboea		
19 0 N.	30 15 O.	39	El Ordeh	53 0 N.	5 55 O.	15	Engwirden	55 28 N.	8 30 O.	26	Esbjerg	26	Eulen Geb.		
3 20 z.	128 50 O.	34	Elpapoeth Baai	52 3 N.	4 47 O.	14	Enkele Wierikke	43 3 N.	1 19 W.	22	Escaliers, Pas des	22	Eupatoria		
31 52 N.	106 29 W.	42	El Paso	52 42 N.	5 17 O.	14	Enkhuizen	50 28 N.	3 30 O.	21	Escaut	21	Eupen		
		21	Elsa	52 40 N.	5 23 O.	14	Enkhuizer Zand	51 36 N.	5 20 O.	16	Eseh	16	Euphraat		
50 50 N.	4 22 O.	21	Elsene	37 30 N.	14 10 O.	28	Enna	49 30 N.	5 59 O.	21	Esch	21	Eure		
56 2 N.	12 38 O.	26	Elseneur	32 44 N.	35 19 O.	30	En Nasirae	47 44 N.	10 11 O.	18	Eschach Kreuz	18	Eureka		
		27	Elstleth	18 0 N.	21 0 O.	38	Ennedi			18	Berg	42	Euripos		
51 53 N.	4 38 O.	14	Elshout	54 21 N.	7 38 W.	23	Enniskillen	51 44 N.	5 47 O.	16	Escharen	16	Euripos Kanaal		
50 57 N.	5 45 O.	17	Elsloo	47 58 N.	14 18 O.	23	Enns	50 49 N.	6 17 O.	17	Eschweiler	17	Euro		
52 17 N.	5 47 O.	16	Elspeet	68 25 N.	23 32 O.	26	Enontekis	43 40 N.	13 22 O.	23	Esino	23	Euro		
51 59 N.	5 30 O.	14	Elst	40 41 N.	26 6 O.	29	Enos	59 25 N.	16 30 O.	28	Eskestuna	28	Euro		
51 55 N.	5 51 O.	16	Elst	3 35 z.	119 47 O.	37	Enrekang	54 30 N.	58 0 W.	40	Eskilstuna	40	Euro		
51 25 N.	12 0 O.	19	Elster	52 14 N.	6 54 O.	15	Enschede			4	B	29	Euro		
51 52 N.	6 10 O.	20	Elten	34 40 z.	57 55 W.	43	Ensenada	39 42 N.	30 28 O.	29	Eskimo's	29	Euro		
49 3 N.	46 45 O.	25	Elton Meer	50 35 N.	5 51 O.	21	Ensisval	41 44 N.	5 48 W.	27	Esla	27	Euro		
40 0 N.	4 7 O.	27	El Toro	52 17 N.	6 35 O.	15	Enter	0 55 N.	79 30 W.	43	Esmeraldas	43	Euro		
38 52 N.	7 10 W.	27	Elvas	46 59 N.	8 5 O.	21	Entlebuch	25 18 N.	32 30 O.	39	Esneh	39	Euro		
48 13 N.	7 46 O.	18	Elz	44 28 N.	10 18 O.	18	Enza	34 0 z.	121 50 O.	45	Esperance	45	Euro		
48 30 N.	7 30 O.	22	Elzas	38 40 N.	15 0 O.	26	Eolische Eil.	38 24 N.	9 12 W.	27	Espichel, Kaap	27	Euro		
47 0 N.	54 0 O.	25	Emba	52 20 N.	6 0 O.	16	Epe	43 35 N.	2 30 O.	22	l'Espinouse	22	Euro		
58 30 N.	26 0 O.	25	Embach	50 47 N.	5 55 O.	17	Epen	20 0 z.	41 0 W.	43	Espirito Santo	43	Euro		
44 35 N.	6 31 O.	18	Embrun	49 3 N.	3 58 O.	22	Epernay	48 29 N.	123 22 W.	42	Esquimalt	42	Euro		
53 24 N.	7 10 O.	20	Emden	37 57 N.	27 23 O.	29	Ephesus	30 46 N.	32 0 O.	38	Es-Salihijeh	38	Euro		
23 50 z.	147 55 O.	45	Emerald	48 12 N.	6 30 O.	22	Epinal	32 2 N.	35 42 O.	30	Es-Salt	30	Euro		
47 0 N.	97 12 W.	42	Emerson	39 30 N.	20 40 O.	29	Epirus	51 27 N.	4 30 O.	21	Esschen	21	Euro		
19 45 N.	17 0 O.	38	Emi Koessi	51 20 N.	0 18 W.	23	Epsom	45 32 N.	18 43 O.	24	Essegg	24	Euro		
44 36 N.	10 48 O.	28	Emilia	0 0	73 30 O.	30	Equatoriaal Kan.	7 0 N.	58 30 W.	43	Essequibo	43	Euro		
42 42 N.	27 56 O.	39	Eminé, Kaap	24 41 N.	22 0 O.	39	Era	14 45 N.	49 30 O.	32	Es-Sjhr	32	Euro		
1 0 z.	100 22 O.	36	Emmahaven	48 20 N.	11 53 O.	20	Erbehna	48 45 N.	9 19 O.	20	Esslingen	20	Euro		
4 0 N.	56 15 W.	44	Emmaketen	48 20 N.	11 50 O.	19	Erdinger Moos	51 30 N.	7 0 O.	20	Essen	20	Euro		
3 33 N.	54 28 W.	44	Emmarivier	38 28 N.	35 15 O.	30	Erdstjas	Bijk. rechts boven		23	Essen	23	Euro		
		44	Emmastad	77 0 z.	168 30 O.	1	Erebus, Vulk.	51 51 N.	5 20 O.	16	Est	16	Euro		
47 8 N.	7 33 O.	21	Emme	41 25 N.	31 20 O.	30	Eregli	45 14 N.	11 41 O.	18	Este	18	Euro		
52 47 N.	6 53 O.	15	Emmen	51 5 N.	6 32 O.	19	Ertf	43 31 N.	6 48 O.	18	l'Estereel	18	Euro		
46 57 N.	7 43 O.	21	Emmen Tal	50 59 N.	11 1 O.	20	Erfurt	59 0 N.	25 0 O.	25	Estland	25	Euro		
52 48 N.	7 2 O.	15	Emmercompas-	37 42 N.	24 6 O.	29	Ergasteria	39 0 N.	6 0 W.	27	Estremadura	27	Euro		
		20	cuum	41 4 N.	26 30 O.	29	Ergene	39 0 N.	8 45 W.	27	Estremadura	27	Euro		
51 51 N.	6 12 O.	20	Emmerik	47 30 N.	44 20 O.	25	Ergeni Heuvels	47 47 N.	18 42 O.	24	Esztergom	24	Euro		
52 2 N.	5 32 O.	14	Emmikh. Berg	52 43 N.	6 55 O.	15	Erica	44 13 N.	1 10 W.	22	Etang d'Aureithan	22	Euro		
24 30 N.	118 10 O.	32	Emoi												

F.

62 10 N.	11 50 O.	26	Faemund Meer	3 30 N.	8 40 O.	39	Fernando Poo	50 30 N.	4 33 O.	21	Fleurus	39 58 N.	3 13 O.	27	Formentor, Kaap	
44 17 N.	11 52 O.	23	Faenza	47 21 N.	10 51 O.	18	Fern Pas	51 48 N.	5 56 O.	16	Flierenberg	23 30 N.	121 0 O.	32	Formosa	
50 7 N.	4 20 O.	21	Fagne	45 50 N.	11 38 O.	28	Ferrara	46 50 N.	9 17 O.	21	Flims	25 0 N.	120 0 O.	32	Formosa Str.	
64 30 N.	148 0 W.	41	Fairbanks	27 40 N.	18 0 W.	39	Ferro	31 0 z.	139 0 O.	45	Flinders Range	56 27 N.	10 58 O.	26	Formaes	
55 14 N.	6 8 W.	23	Fair Head	43 28 N.	8 25 W.	27	Ferrol	19 0 z.	140 50 O.	45	Flinders Riv.	3 50 z.	38 40 W.	43	Fortaleza	
26 44 N.	82 13 O.	32	Faizabad			7	Ferse	Bijk. rechts boven		23	Flint	Krt. E	44	Fortbaai		
3 51 z.	132 20 O.	34	Fak-Fak	53 20 N.	5 48 O.	15	Ferwerd	42 58 N.	83 40 W.	42	Flint	58 0 N.	68 4 W.	41	Fort Chimo	
41 0 N.	8 10 O.	23	Falcoene, Kaap	53 19 N.	5 47 O.	15	Ferwerderadeel	11 0 N.	151 50 W.	45	Flint	0 18 z.	100 22 O.	36	Fort de Koek	
51 30 z.	60 0 W.	43	Falkland Eil.	27 0 N.	15 0 O.	39	Fessan	44 19 N.	3 36 O.	22	Florac	56 10 N.	4 22 W.	23	Forth	
		4	Falkland Stroom	36 40 N.	29 15 O.	29	Fethiye	43 47 N.	11 14 O.	28	Florence			Bijk.	40	Fort Jackson
5 0 N.	56 34 W.	44	Fallawatra Riv.	34 5 N.	5 0 W.	39	Fez	8 30 z.	122 0 O.	34	Flores	13 30 z.	32 30 O.	39	Fort Jameson	
41 45 N.	71 0 W.	42	Fall River	21 15 z.	47 0 O.	39	Fianarantsoa	8 15 z.	123 5 O.	34	Flores Str.	12 10 N.	15 5 O.	39	Fort Lamy	
50 10 N.	5 3 W.	23	Falmouth	50 0 N.	12 0 O.	19	Fichtel Geb.	7 0 z.	120 0 O.	34	Flores Zee	66 15 N.	128 55 W.	41	Fort Norman	
15 5 N.	83 30 W.	40	Falso, Kaap	25 0 z.	175 0 O.	1	Fidzji-bekken	27 30 z.	48 30 W.	43	Florianopolis	62 52 N.	137 25 W.	41	Fort Selkirk	
54 50 N.	12 0 O.	26	Falster	17 20 z.	179 0 O.	45	Fidzji Eil.	28 30 N.	82 0 W.	42	Florida	51 47 N.	5 23 O.	16	Fort St. Andries	
55 20 N.	12 50 O.	26	Falsterbo	45 56 N.	6 7 O.	21	Fier	27 30 N.	83 30 W.	42	Florida Bank			Bijk.	40	Fort St. Philipp
60 37 N.	15 40 O.	26	Falun			18	Fiesch	25 0 N.	80 0 W.	42	Florida Keys	0 27 z.	100 34 O.	36	Fort v. d. Capellen	
50 12 N.	5 7 O.	21	Famene	46 34 N.	8 5 O.	21	Fiescher Gletsjer	28 0 N.	82 0 W.	40	Florida Schiereil.	41 0 N.	85 4 W.	42	Fort Wayne	
3 50 N.	159 21 W.	45	Fanning	41 0 N.	9 44 O.	22	Fiescher Hörner	24 40 N.	80 0 W.	40	Florida Str.	48 20 N.	89 21 W.	42	Fort William	
55 25 N.	8 27 W.	26	Fané	44 38 N.	2 0 O.	22	Fife Ness	46 53 N.	10 15 O.	21	Fluchtthorn	32				

BLAD		BLAD		BLAD		BLAD	
0 57 z. 100 45 o.	36 Goenoeng Talang	45 41 N. 13 24 o.	18 Grado	51 27 N. 5 54 o.	17 Griendsveen	52 18 N. 6 3 o.	16 Groote Wetering
7 1 z. 113 35 o.	35 Goenoeng Tamboekoe	52 34 N. 5 56 o.	15 Grafhorst	51 47 N. 6 19 o.	16 Grieth	52 3 N. 4 48 o.	14 Groote Wierikke
8 15 z. 117 58 o.	34 Goenoeng Tambora	52 33 N. 4 50 o.	14 Graft	52 0 N. 5 35 o.	14 Griff	46 49 N. 8 45 o.	21 Groote Windgalle
6 46 z. 107 56 o.	35 Goenoeng Tam-pomas	67 0 z. 64 0 w.	1 Graham Land	52 23 N. 6 4 o.	16 Griff Kanaal	32 15 z. 26 40 o.	38 Groote Winterbergen
3 30 N. 101 45 o.	34 Goenoeng Tangan	33 20 z. 26 33 o.	39 Grahamstown	51 15 N. 6 18 o.	15 Grijpskerk		
5 20 z. 104 35 o.	36 Goenoeng Tang-gamoos	45 28 N. 7 10 o.	28 Grajische Alpen	51 32 N. 3 31 o.	17 Grijpskerke	28 10 z. 19 15 o.	39 Groote Wintershoek
6 46 z. 107 31 o.	35 Goenoeng Tangkoe-banpraoe	4 26 N. 55 46 w.	44 Grammankondre	51 15 N. 12 40 o.	20 Grimma	22 0 N. 10 0 o.	38 Groote Woestijn
5 0 z. 104 33 o.	36 Goenoeng Tebak	50 47 N. 3 52 o.	21 Grammant	53 34 N. 0 6 w.	23 Grimsby	21 30 z. 126 0 o.	45 Groote Zand-woestijn
7 21 z. 110 24 o.	35 Goenoeng Telo-mojo	52 36 N. 6 41 o.	15 Gramsbergen	46 34 N. 8 20 o.	21 Grimsel Pas		
7 10 z. 107 30 o.	35 Goenoeng Tiloe	47 47 N. 18 42 o.	24 Gran	Bijk.	14 Grind		
7 3 z. 108 10 o.	35 Goenoeng Tjakra-boewana	48 50 N. 20 0 o.	24 Gran	8 0 o.	21 Grindelwasser	35 0 N. 56 0 o.	30 Groote Zoutpan
6 56 z. 108 25 o.	35 Goenoeng Tjareme	37 0 N. 3 30 w.	27 Granada	Bijk.	14 Grinderwaard		
7 20 z. 107 51 o.	35 Goenoeng Tji-koeraj	37 11 N. 3 37 w.	27 Granada	81 20 N. 80 0 w.	41 Grinnell Land	19 30 z. 18 0 o.	39 Grooffontein
1 37 N. 99 39 o.	36 Goenoengtoea	37 0 N. 3 30 w.	27 Granada (Ls.)	46 21 N. 14 33 o.	18 Grintove	21 0 N. 73 30 w.	41 Groot-Inagua
7 45 z. 112 36 o.	35 Goenoeng Well-rang	3 49 N. 54 51 w.	44 Granbori	30 20 z. 29 0 o.	39 Griqualand Oost	68 30 N. 57 30 o.	25 Grootlandskust
7 59 z. 112 55 o.	35 Goenoeng Wido-daren	27 50 N. 15 50 w.	39 Gran Canaria	28 53 z. 23 15 o.	39 Griquatown	67 40 N. 58 0 o.	25 Grootlandsrug
7 51 z. 111 49 o.	35 Goenoeng Willis	6 0 N. 10 2 w.	39 Grand Bassa	50 55 N. 1 35 o.	22 Gris Nez	24 30 z. 17 0 o.	39 Groot-Namaland
29 0 N. 2 0 w.	38 Goerara	5 12 N. 3 42 w.	39 Grand Bassam	7 10 z. 112 40 o.	35 Grisse	4 0 N. 108 0 o.	34 Groot-Natoena
51 49 N. 4 0 o.	14 Goeree	45 55 N. 5 45 o.	18 Grand Colombier	60 12 N. 18 24 o.	6 Grisslehamn	7 0 N. 93 40 o.	34 Groot-Nicoobar
51 50 N. 4 0 o.	14 Goeree (Ls.)	45 56 N. 7 18 o.	21 Grand Combin	50 88 N. 5 36 o.	25 Grobogan	1 30 z. 127 40 o.	34 Groot-Obi
51 52 N. 3 58 o.	13 Goereesche Gat	45 26 N. 6 52 o.	18 Grande Casse	7 1 z. 110 55 o.	31 Grodek		
51 30 N. 3 51 o.	17 Goes	45 22 N. 5 47 o.	18 Grande Chartreuse	49 45 N. 23 39 o.	24 Grodek		
53 0 N. 5 45 o.	15 Goingaripster Poelen	45 53 N. 6 56 o.	40 Grande Passage	53 41 N. 23 52 o.	25 Grodno	58 0 N. 40 0 o.	25 Groot-Russland
36 25 N. 33 0 o.	30 Goksoe	45 8 N. 6 19 o.	18 Grandes Jorasses	51 22 N. 3 28 o.	17 Groede	52 52 N. 13 32 o.	19 Groot-Scheepvaart-kanaal
38 10 N. 57 58 o.	32 Goktepe	45 53 N. 13 32 o.	22 Grandiscea	70 0 N. 40 0 w.	41 Groenland	61 40 N. 113 0 w.	40 Groot Slaven Meer
40 10 N. 45 10 o.	30 Goktsja Meer	39 6 N. 108 41 w.	42 Grand Junction	75 0 N. 81 0 w.	40 Groenland Zee	0 20 z. 127 10 o.	34 Groot Tawali
17 20 N. 78 23 o.	32 Golconda	53 16 N. 7 40 w.	23 Grand Kanaal	52 2 N. 6 37 o.	16 Groenloo	41 20 N. 112 30 w.	40 Groot Zout Meer
51 25 N. 11 5 o.	19 Goldene Aue	5 21 N. 4 50 w.	40 Grand Lache	51 46 N. 5 56 o.	16 Groesbeek	43 27 N. 45 39 o.	25 Grosny
38 0 N. 122 30 w.	40 Golden Gate	42 58 N. 85 45 w.	39 Grand Lahou	52 56 N. 6 41 o.	8 Groesiërs		
5 15 N. 55 41 w.	44 Goliath Kreek	43 20 N. 4 50 o.	42 Grand Rapids	52 13 N. 7 2 o.	15 Grolloo	42 46 N. 11 8 o.	28 Grosseto
43 50 N. 20 30 o.	29 Golliska-Morawa	39 10 N. 109 0 w.	22 Grand Rhône	58 13 N. 6 33 o.	15 Groningen		
42 31 N. 9 18 o.	28 Golo	49 0 N. 80 0 w.	41 Grand Riv.	5 47 N. 55 33 w.	44 Groningen		
44 0 N. 20 0 o.	24 Goloebinje Geb.	44 54 N. 5 30 o.	18 Grand Trunk	53 15 N. 6 30 o.	15 Groningen (Ls.)	47 3 N. 21 54 o.	24 Grosswardein
7 35 z. 109 31 o.	35 Gombong	56 2 N. 3 45 w.	26 Grand Veymont	53 25 N. 6 20 o.	15 Groninger Wad	53 5 N. 5 47 o.	15 Grouw (Kan.)
52 25 N. 31 3 o.	25 Gombong	40 5 N. 27 10 o.	23 Grangemouth	51 55 N. 4 50 o.	14 Grootammers	78 10 N. 15 25 o.	26 Grumant City
8 12 z. 112 39 o.	35 Gondanglegi	4 35 N. 54 42 w.	29 Grangenberg	3 25 N. 106 15 o.	34 Groot-Anambas	51 57 N. 15 29 o.	20 Grünberg
12 36 N. 37 30 o.	39 Gondar	45 30 N. 7 20 o.	24 Gran Kreek	4 30 z. 129 55 o.	34 Groot-Bahama	46 35 N. 7 5 o.	21 Gruyères
4 0 N. 54 30 w.	44 Gonini Riv.	36 54 N. 2 50 w.	27 Gran Paradiso	40 0 N. 117 0 w.	40 Groot Banda		
52 14 N. 5 20 o.	14 Goeler Wetering	3 48 N. 55 45 w.	44 Gran Pelado de Dalias	66 0 N. 120 0 w.	40 Groot Bekken	40 39 N. 3 8 w.	27 Gspaltenhorn
52 14 N. 5 10 o.	14 Gooland	42 30 N. 13 38 o.	23 Gran Rio	54 0 N. 2 0 o.	40 Groot Beren Meer	21 0 N. 102 30 w.	42 Guadalupe
53 42 N. 0 52 w.	23 Goole	50 49 N. 5 44 o.	23 Gran Sasso d'Italia	12 0 z. 43 20 o.	39 Groot-Britannië	39 37 N. 1 56 w.	27 Guadalupe
52 13 N. 6 36 o.	15 Goor	52 56 N. 0 36 w.	17 Gransveld	Krt. VI	39 Groot-Comoro	9 30 z. 160 0 o.	45 Guadalecar
53 10 N. 6 50 o.	15 Goorecht	82 0 N. 80 0 w.	41 Grantham	Bijk.	18 Groot-Comoro	36 40 N. 4 26 w.	27 Guadalupe
51 30 N. 5 3 o.	16 Goorle	48 51 N. 1 36 w.	42 Grant Land	46 27 N. 8 4 o.	21 Groot-Adsjalik	38 6 N. 3 24 w.	27 Guadalupe
52 35 N. 5 58 o.	15 Goot	3 40 z. 51 0 w.	42 Granville	48 30 N. 90 0 o.	18 Groot-Aletsch Firm	40 42 N. 0 24 w.	27 Guadalupe
10 0 N. 9 0 o.	38 Gora	43 35 N. 6 55 o.	23 Grao Para	18 0 N. 75 0 w.	32 Groot-Aletsch Gletsjer	37 40 N. 5 30 w.	27 Guadalupe
26 42 N. 83 30 o.	32 Gorakhpooer	51 12 N. 5 52 o.	17 Grasse	21 0 N. 50 0 o.	30 Groot Altai	38 30 N. 2 44 w.	27 Guadalupe
46 11 N. 8 52 o.	21 Gordola	46 43 N. 9 35 o.	17 Gratem	33 20 N. 3 0 o.	41 Groot Antillen	16 12 N. 61 30 w.	41 Guadeloupe
14 30 N. 17 24 w.	39 Gorée	53 29 N. 18 46 o.	20 Graubunderland	33 30 z. 130 0 o.	38 Groot Arabische Woestijn	28 50 N. 118 20 w.	42 Guadeloupe
9 7 N. 79 45 w.	43 Gorgona	51 19 N. 4 4 o.	21 Graudenz	26 30 N. 77 30 w.	44 Groot Baai	39 10 N. 4 40 w.	27 Guadiana
45 55 N. 13 88 o.	28 Gorgia	51 45 N. 5 46 o.	16 Graue	52 8 N. 5 25 o.	40 Groot Bahama Bank	39 10 N. 3 7 w.	27 Guadiana alto
56 18 N. 44 0 o.	25 Gorki	Krt. VIII	17 Gravehalstunnel	55 30 N. 11 0 o.	40 Groot Bahama Bank	39 8 N. 3 40 w.	27 Guadiana bajo
51 49 N. 4 59 o.	14 Gorkum	51 3 N. 2 10 o.	22 Gravelines	31 20 z. 19 10 o.	14 Groot Barneveld-sche Beek	37 56 N. 3 12 w.	27 Guadiana menor
51 10 N. 14 57 o.	20 Gortitz	49 7 N. 6 1 o.	14 Gravelotte	14 0 z. 136 50 o.	26 Groot Belt	38 14 N. 5 14 w.	27 Guadiato
45 58 N. 7 44 o.	21 Görner Grat	51 46 N. 4 38 o.	14 's-Gravendeel	47 3 N. 12 50 o.	16 Groot Brekken	37 19 N. 3 10 w.	27 Guadix
44 51 N. 12 20 o.	18 Goro	52 5 N. 4 18 o.	14 's-Gravenhage	47 0 N. 20 0 o.	25 Grootebroek	2 50 N. 67 30 w.	43 Guajara Mirim
0 34 N. 123 5 o.	7 Gororo (R.)	52 14 N. 5 7 o.	14 's-Gravenmoer	53 12 N. 6 16 o.	37 Grootebroek	11 0 z. 65 10 w.	43 Guajara Mirim
0 0 121 0 o.	37 Gorontalo	51 38 N. 4 58 o.	16 's-Gravenpolder	53 18 N. 7 9 o.	17 Groot Dajakriv.	20 58 N. 101 19 w.	42 Guanajoato
53 0 N. 6 3 o.	15 Gorontalo, Golf v.	51 27 N. 3 51 o.	17 's-Gravensande	47 3 N. 12 50 o.	39 Groot Doornberg	12 25 z. 63 30 w.	43 Guapone
52 11 N. 6 12 o.	16 Gorsel	52 0 N. 4 10 o.	23 Gravesend	14 0 z. 136 50 o.	45 Groot Eil.	11 50 N. 51 0 o.	38 Guardafui, Kaap
50 0 N. 26 21 o.	24 Goryn	47 29 N. 111 15 w.	24 Graz	48 55 N. 19 5 o.	24 Groot Patra	14 40 N. 90 30 w.	41 Guatemala
45 55 N. 13 40 o.	24 Görtz	80 10 N. 29 0 o.	45 Great Barrier Reef	53 12 N. 6 16 o.	15 Grootegast	16 0 N. 90 0 w.	41 Guatemala (Ls.)
46 40 N. 8 35 o.	21 Göschenen	48 45 N. 108 0 w.	42 Great Falls	53 18 N. 7 9 o.	15 Groot Gat	2 40 N. 71 0 w.	43 Guaviare
51 56 N. 10 24 o.	20 Goslar	41 20 N. 112 30 w.	40 Great Gosier	50 50 N. 5 0 o.	21 Groot Gete	27 0 N. 110 50 w.	41 Guaymas
58 0 N. 12 8 o.	26 Göta Elf	49 15 N. 102 0 w.	26 Great Isl.	47 3 N. 12 50 o.	24 Groot Glöckner	2 15 z. 79 55 w.	43 Guayaquil
58 52 N. 14 0 o.	26 Göta Kanaal	52 35 N. 1 46 o.	16 Greb	47 0 N. 20 0 o.	5 Groot Hongaar-sche Laagvl.	3 15 z. 80 20 w.	43 Guayaquil, Golf v.
57 35 N. 14 0 o.	26 Götaland	52 0 N. 5 35 o.	14 Grebbe	5 30 z. 133 0 o.	34 Groot Kal	62 0 N. 9 15 o.	26 Gudbrandsdal
57 40 N. 12 0 o.	26 Göteborg	51 57 N. 5 35 o.	16 Grebbeberg	45 15 N. 15 10 o.	38 Groot Kapella	56 23 N. 9 40 o.	26 Gudun Aa
57 40 N. 12 0 o.	26 Gotenburg	51 56 N. 5 36 o.	16 Gredetsch Tal	32 30 z. 22 30 o.	39 Groot Karroo	Krt. VIII	7 Gudvangen
50 58 N. 10 41 o.	20 Gotha	Bijk.	42 Green Bay	32 18 z. 27 40 o.	38 Groot Keirivier	47 54 N. 7 8 o.	20 Guebwiller
57 30 N. 18 20 o.	26 Gotland	44 30 N. 88 0 w.	26 Green Harbour	46 5 N. 24 8 o.	7 Groot Koejalnik	46 13 N. 1 54 o.	22 Gueret
Krt. C	44 Goto	78 5 N. 14 30 o.	26 Green Mounts	46 30 N. 43 0 o.	24 Groot Kokel	49 30 N. 2 30 w.	22 Guernsey
33 0 N. 129 0 o.	32 Goto	45 0 N. 72 20 w.	23 Greenock	46 30 N. 43 0 o.	25 Groot Manytsj Liman	17 30 N. 99 0 w.	42 Guerrero
51 34 N. 9 56 o.	20 Göttingen	39 20 N. 109 50 w.	40 Green River	Bijk.	18 Groot Nesthorn	0 0 0 0	38 Guinee, Golf v.
45 38 N. 14 51 o.	24 Gottschee	51 29 N. 0 0	23 Greenwich	51 9 N. 4 38 o.	21 Groot Nete	0 0 5 0 w.	1 Guinee Bekken
52 0 N. 4 43 o.	14 Gouda	Bijk.	41 Greenwood	26 30 N. 30 0 o.	38 Groot Oase	22 48 N. 82 3 w.	42 Guinee
5 27 N. 95 40 o.	36 Goudberg	53 30 N. 7 5 o.	41 Greenwood Cemet.	0 0 150 0 w.	1 Groot Oceaan	43 3 N. 2 16 w.	27 Gulpucoo
51 58 N. 4 41 o.	14 Goudenberg	47 21 N. 8 40 o.	18 Greich	50 0 N. 49 2 o.	25 Groot Oezen	49 55 N. 3 37 o.	21 Guise
51 0 N. 118 30 w.	39 Goudgebergte	54 10 N. 13 19 o.	21 Greifen Meer	45 37 N. 7 20 o.	28 Groot Paradiso	63 0 N. 10 40 o.	26 Gula Elf
6 0 N. 1 0 w.	30 Goudkust	54 15 N. 13 30 o.	20 Greifswald	47 44 N. 14 7 o.	18 Groot Priel	30 26 N. 89 10 w.	42 Gulport
51 54 N. 4 54 o.	14 Goudriaan	48 17 N. 15 0 o.	18 Greifswalder Bod-den	47 40 N. 14 25 o.	18 Groot Pyhgass	50 56 N. 6 22 o.	21 Gulp
51 47 N. 4 17 o.	14 Goudswaard	50 39 N. 12 10 o.	18 Greiner Woud	45 52 N. 7 10 o.	18 Groot Rinderhorn	50 48 N. 5 51 o.	17 Guld
40 15 z. 9 45 w.	45 Gough Eil.	56 25 N. 10 54 o.	26 Greiz	46 52 N. 14 40 o.	39 Groot Rivier	54 35 N. 22 12 o.	20 Gumbinnen
34 46 z. 149 42 o.	45 Goulburn	12 5 N. 61 45 w.	28 Grenaa	52 34 N. 4 51 o.	18 Groot Sau Alpe	38 11 N. 29 9 o.	29 Gune
33 50 z. 21 36 o.	39 Gouritz	47 12 N. 7 23 o.	41 Grenada	50 13 N. 17 0 o.	14 Groot Schermer Berg	45 52 N. 15 20 o.	18 Gunk
52 5 N. 4 40 o.	14 Gouwe	45 11 N. 5 45 o.	21 Grenchen	48 0 N. 17 30 o.	24 Groot Schütt	46 52 N. 14 14 o.	18 Gunk
52 56 N. 5 4 o.	14 Gouwzee	55 0 N. 3 5 w.	22 Grenoble	45 52 N. 7 10 o.	21 Groot St. Bern-hard	45 57 N. 15 30 o.	18 Gunkfeld
16 20 z. 50 30 w.	43 Goyaz	51 44 N. 3 57 o.	17 Greta	48 0 N. 17 30 o.	44 Groot St. Joris	46 53 N. 14 15 o.	18 Gunk Tal
14 0 z. 48 0 w.	43 Goyaz (Ls.)	51 3 N. 5 46 o.	17 Grevelingen	Krt. B	32 Groot St. Joris	1 22 z. 51 35 w.	43 Gurupa
36 0 N. 14 14 o.	14 Graaff Reinet	49 41 N. 6 27 o.	17 Grevenbicht	48 0 N. 120 0 o.	40 Groot Sji-ngan	49 35 N. 6 5 o.	21 Gurupand
32 15 z. 24 35 o.	39 Grabbenvorst	2 0 z. 124 10 o.	21 Grevenmacher	61 10 N. 113 25 w.	40 Groot Slaven Riv.	27 58 N. 111 2 w.	42 Guyamas
51 25 N. 6 9 o.	17 Grabow	42 28 z. 171 12 o.	45 Greyhound, Str.	31 0 N. 18 30 o.	38 Groot Syrte	4 0 N. 60 0 w.	43 Guyana, Bergland v.
41 23 N. 2 8 o.	27 Gracia	29 45 z. 141 8 o.	45 Grey Range	47 8 N. 12 21 o.	18 Groot Venediger	5 9 N. 55 19 o.	44 Guyana Goudplat.
8 40 z. 114 15 o.	35 Gradjagan Baal	10 59 N. 89 50 w.	45 Greytown	28 0 z. 125 0 o.	45 Groot Victoria	44 35 N. 1 0 o.	22 Guyenne
		38 0 N. 22 0 o.	29 Griekenland	16 40 z. 11 0 o.	38 Groot Woestijn	25 45 N. 62 19 o.	32 Gwadoer
				33 3 z. 26 5 o.	39 Groot Vischbaal	26 16 N. 78 13 o.	32 Gwallor
					18 Groot Vischrivier	29 5 N. 89 50 o.	32 Gyantse
					18 Groot Wannehorn		

BLAD		BLAD		BLAD		BLAD	
51 44 N. 7 8 0.	20 Haltern	52 57 N. 5 35 0.	15 Heeger Meer	50 20 N. 0 40 W.	22 Het Kanaal	53 0 N. 6 45 0.	15 Hondsrug
77 15 N. 23 0 0.	26 Halvemaan Eil.	51 11 N. 5 54 0.	17 Heel	52 13 N. 5 58 0.	16 Het Loo	15 0 N. 87 0 W.	41 Honduras
41 36 N. 36 0 0.	30 Halys	51 58 N. 5 46 0.	16 Heelsum	53 14 N. 6 58 0.	15 Het Nieuwe Kanaal	16 30 N. 88 0 W.	40 Honduras, Golf v.
35 10 N. 36 45 0.	30 Hama	52 34 N. 6 36 0.	15 Heemse			16 20 N. 86 0 W.	40 Honduras, Kaap
34 50 N. 48 18 0.	32 Hamadan	52 30 N. 4 40 0.	14 Heemskerck	52 6 N. 5 55 0.	16 Het Schalter	48 2 N. 7 2 0.	18 Honek
34 42 N. 137 40 0.	32 Hamamatsoe	52 20 N. 4 38 0.	14 Heemstede	51 27 N. 3 38 0.	17 Het Sloe	49 26 N. 0 12 0.	22 Honfleur
60 51 N. 11 6 0.	26 Hamar	51 51 N. 4 15 0.	14 Heenvliet	52 14 N. 5 45 0.	16 Het Soll	47 0 N. 19 0 0.	24 Hongarije
61 20 N. 11 0 0.	26 Hamar (Ls.)	50 50 N. 5 43 0.	17 Heer	51 55 N. 6 14 0.	16 Hettenheuvel	62 0 N. 9 12 0.	26 Hong Elf
53 33 N. 9 58 0.	20 Hamburg	51 28 N. 3 51 0.	17 's Heerabtskerke	51 52 N. 5 5 0.	16 Heukelom	46 0 N. 70 0 0.	30 Hongersteppe
52 8 N. 9 21 0.	20 Hameln	51 29 N. 3 47 0.	17 's Heerarendskerke	51 45 N. 5 51 0.	16 Heumen	22 20 N. 113 55 0.	32 Hongkong
55 46 N. 4 4 W.	23 Hamilton	52 22 N. 6 3 0.	16 Heerde	50 18 N. 4 21 0.	21 Heure	21 25 N. 157 55 W.	45 Homoloeloe
43 16 N. 79 54 W.	42 Hamilton	52 23 N. 6 0 0.	16 Heerder Beek	51 43 N. 5 11 0.	16 Heusden	37 30 N. 139 30 0.	32 Honsjoe
5 51 N. 56 16 W.	44 Hamilton Riv.	51 52 N. 6 15 0.	16 's Heerenberg			51 25 N. 3 38 0.	17 Hont
53 30 N. 64 0 W.	40 Hamm	51 26 N. 3 43 0.	17 's Heerenhoek	51 22 N. 5 36 0.	16 Heze	51 20 N. 4 0 0.	17 Hontenisse
51 42 N. 7 49 0.	38 Hammada	52 57 N. 5 54 0.	15 Heereveen	47 30 N. 92 47 W.	42 Hibbing	52 17 N. 4 42 0.	14 Hoofddorp
18 20 N. 12 0 0.	38 Hammada el Homra	51 48 N. 5 24 0.	16 Heerewaarden	20 30 N. 99 0 W.	42 Hidalgo	51 22 N. 3 38 0.	17 Hoofdplaat
29 40 N. 11 0 0.	38 Hammamet	51 29 N. 3 50 0.	17 's Heerhendriks-kinderen	26 0 N. 37 30 0.	32 Hidjaaz	52 15 N. 4 38 0.	14 Hoofdvart
36 24 N. 10 36 0.	28 Hammamet, Golf van	52 39 N. 4 50 0.	14 Heerhugowaard	41 9 N. 2 58 W.	27 Hiendelaencina	51 52 N. 4 59 0.	14 Hoogblokland
36 15 N. 11 0 0.	28 Hammamet, Golf van	51 50 N. 4 35 0.	14 Heerjansdam	52 21 N. 5 41 0.	16 Hierden	31 30 N. 6 30 W.	38 Hooge Atlas
51 6 N. 4 7 0.	21 Hamme	51 40 N. 4 0 0.	17 's Heerjansland	52 18 N. 5 43 0.	16 Hierdensch Beek	53 20 N. 5 50 0.	15 Hoogebeintum
51 40 N. 3 46 0.	17 Hammen	50 54 N. 5 59 0.	17 Heerlen	53 24 N. 1 52 W.	23 High Peak	51 10 N. 6 10 0.	17 Hooge Klijsberg
70 40 N. 23 40 0.	7 Hammer	50 55 N. 5 57 0.	17 Heerlerheide	52 56 N. 6 26 0.	15 Hijkersmilde	51 24 N. 5 18 0.	16 Hoogeloon
52 28 N. 6 38 0.	15 Hammerfest	51 50 N. 5 50 0.	16 Hees	53 17 N. 5 45 0.	15 Hijum	51 52 N. 6 11 0.	16 Hoog Elten
31 30 N. 61 10 0.	32 Hamoen Hilmend	51 43 N. 5 34 0.	16 Hees	3 34 Z. 128 7 0.	34 Hila	51 22 N. 5 9 0.	16 Hoogemierde
31 0 N. 61 0 0.	30 Hamoen i Sawarah	51 43 N. 5 10 0.	16 Heesbeen	52 12 N. 9 57 0.	20 Hildesheim	52 27 N. 5 3 0.	14 Hoogendijk
3 45 N. 98 33 0.	36 Hamoeranperak	51 38 N. 5 30 0.	16 Heeswijk	32 27 N. 44 36 0.	32 Hille	51 23 N. 3 35 0.	17 Hooge Platen
51 15 N. 5 34 0.	21 Hamont	47 50 N. 8 50 0.	19 Hegau	51 57 N. 4 30 0.	14 Hillegersberg	51 23 N. 3 40 0.	17 Hooge Springer
3 46 N. 98 34 0.	36 Hamperanperak	48 15 N. 21 15 0.	24 Hegyalja	52 17 N. 4 35 0.	14 Hillegom	52 43 N. 6 28 0.	15 Hoogeveen
Bijk. rechts boven	23 Hampshire	80 0 N. 91 0 W.	41 Heiberg Eil.	55 55 N. 12 20 0.	26 Hillerød	52 43 N. 6 32 0.	15 Hoogeveensche Vri., Verlengde
50 8 N. 5 11 0.	21 Han	49 25 N. 8 42 0.	20 Heidekrug	32 30 N. 65 0 0.	30 Hilmend	28 0 Z. 28 0 0.	38 Hooge veld
50 8 N. 8 56 0.	20 Hanau	26 32 Z. 28 24 0.	20 Heideberg	51 28 N. 5 10 0.	16 Hiltvarenbeek	53 10 N. 6 45 0.	15 Hoogezand
59 50 N. 23 3 0.	25 Hangö	51 40 N. 5 58 0.	39 Heideberg	52 13 N. 5 10 0.	14 Hilmersum	51 40 N. 4 47 0.	16 Hoogezaluwew
	7 Hangö, Kaap	39 0 N. 126 0 0.	37 Heien	29 30 N. 82 30 0.	30 Himalaja Geb.	52 54 N. 6 32 0.	15 Hooghalen
30 10 N. 120 5 0.	32 Hang-tsjou	51 56 N. 5 5 0.	14 Heijo	34 60 N. 134 35 0.	22 Himmelsberg	52 41 N. 5 10 0.	14 Hoogkarspel
44 30 N. 103 30 0.	30 Han-Hal	49 12 N. 9 13 0.	20 Heikop	56 6 N. 9 32 0.	15 Hindeloopen	52 0 N. 6 12 0.	16 Hoogkeppel
52 26 N. 6 26 0.	15 Hankate	40 8 N. 24 24 0.	20 Heilbronn	52 56 N. 5 24 0.	20 Hindenburg	53 13 N. 0 29 0.	15 Hoogkerk
32 30 N. 108 30 0.	30 Han-kiang	53 10 N. 7 0 0.	29 Heilige Giorgi, Kaap	50 23 N. 18 42 0.	14 Hinder	52 12 N. 5 52 0.	16 Hoogsoeren
30 50 N. 114 15 0.	32 Han-kou	48 0 N. 124 0 0.	15 Heiligerlee	68 35 N. 16 0 0.	26 Hindö	52 10 N. 5 24 0.	14 Hoogland
52 24 N. 9 44 0.	20 Hannover	52 36 N. 4 42 0.	32 Heiloengkiang	36 0 N. 70 0 0.	31 Hindoe-Koesj	51 52 N. 4 23 0.	14 Hoogvliet
52 56 N. 9 0 0.	20 Hannover (Ls.)	51 49 N. 4 29 0.	17 Heiloo	26 0 N. 85 0 0.	4 B Hindoe's	52 42 N. 4 56 0.	14 Hoogwoud
21 0 N. 105 45 0.	32 Ha-noi	51 28 N. 3 47 0.	14 Heinenoord	80 0 N. 18 0 0.	26 Hinlopen Straat	76 35 N. 24 35 0.	26 Hoop Eil.
51 26 N. 3 58 0.	17 Hansgeert	52 25 N. 6 14 0.	15 Heinkenszand	78 16 N. 16 0 0.	26 Hirthamn	27 50 Z. 25 58 0.	39 Hoopstad
65 50 N. 24 0 0.	26 Haparanda	51 4 N. 6 6 0.	15 Heino	52 54 N. 4 57 0.	14 Hipolytushoef	51 59 N. 4 20 0.	14 Hoorn
51 41 N. 5 53 0.	16 Haps	51 5 N. 4 43 0.	21 Heinsberg	33 26 N. 129 30 0.	32 Hirando	52 38 N. 5 4 0.	14 Hoorn
2 53 N. 98 40 0.	36 Haranggaol	51 21 N. 3 13 0.	21 Heist	34 28 N. 132 28 0.	32 Hirsjima	53 1 N. 4 15 0.	14 Hoorn
9 27 N. 42 15 0.	39 Harar	51 15 N. 5 54 0.	17 Heithuizen	49 56 N. 4 5 0.	22 Hirschberg	5 48 Z. 106 32 0.	35 Hoorn Eil.
47 40 N. 53 35 W.	41 Harbour Grace	51 49 N. 4 21 0.	14 Hekelingen	33 32 N. 42 51 0.	32 Hiron	56 0 Z. 67 0 W.	43 Hoorn, Kaap
53 28 N. 9 56 0.	20 Harburg	52 0 N. 4 50 0.	14 Hekendorp	49 0 N. 144 0 0.	32 Hit	51 52 N. 4 57 0.	14 Hoornaar
60 50 N. 8 0 0.	26 Hardanger Fjild	64 0 N. 19 45 0.	26 Hekla	63 35 N. 8 20 0.	26 Hitteren	52 37 N. 5 4 0.	15 Hoornsche Diep
60 0 N. 6 0 0.	26 Hardanger Fjord	54 36 N. 18 50 0.	20 Hekla	59 10 N. 15 45 0.	26 Hjelmar Meer	43 0 N. 73 0 W.	41 Hoornsche Hop
60 30 N. 8 40 0.	26 Hardanger Vidda	46 37 N. 112 1 W.	42 Helena	32 20 N. 114 0 0.	30 Hoai-ho	55 35 N. 60 30 W.	41 Hoopdale
53 13 N. 5 56 0.	15 Hardegarijp	51 25 N. 5 55 0.	16 Helena Vaart	42 49 Z. 147 17 0.	45 Hobart	40 0 N. 117 0 0.	32 Ho-peï
52 34 N. 6 37 0.	15 Hardeberg	51 23 N. 5 27 0.	16 Helgenaveen			29 36 Z. 24 6 0.	39 Hoptown
52 20 N. 5 38 0.	16 Harderwijk	54 12 N. 7 50 0.	20 Helgoland	47 1 N. 13 19 0.	41 Hoboken	51 13 N. 5 57 0.	17 Horn
52 21 N. 5 32 0.	16 Harderwijkbank	54 10 N. 8 0 0.	19 Helgolander Bocht	46 57 N. 11 45 0.	18 Hochfeiler	66 20 N. 17 40 0.	26 Horn Atvan
51 49 N. 4 54 0.	14 Hardingsveld	38 16 N. 22 54 0.	29 Helikon	46 55 N. 12 6 0.	18 Hochgall		14 Horn
52 48 N. 7 14 0.	15 Haren	34 0 N. 36 10 0.	30 Heliopolis	47 18 N. 13 47 0.	18 Hoch Golling	53 30 N. 6 40 0.	15 Horsborn Zand
53 10 N. 6 36 0.	15 Haren	51 40 N. 4 20 0.	17 Hellegat	47 25 N. 13 4 0.	18 Hochkönig	51 51 N. 5 37 0.	16 Horsen
51 47 N. 5 37 0.	16 Haren	52 23 N. 6 27 0.	15 Hellendoorn	47 25 N. 13 4 0.	18 Hoch Moor	55 52 N. 9 51 0.	26 Horsens
51 35 N. 5 15 0.	16 Haren	52 24 N. 6 25 0.	15 Hellendoornsche Berg	47 36 N. 15 9 0.	17 Hochschwab	55 50 N. 10 10 0.	26 Horsens Fjord
52 44 N. 4 48 0.	14 Harenkarspel	40 15 N. 26 30 0.	29 Hellespont	47 24 N. 10 27 0.	18 Hochvogel	51 27 N. 6 8 0.	17 Horst
49 31 N. 0 14 0.	22 Harleur	51 49 N. 4 8 0.	14 Hellevoetsluis	14 40 N. 42 57 0.	32 Hodeida	52 14 N. 5 5 0.	14 Horster Meer
46 30 N. 25 30 0.	24 Hargita	53 14 N. 6 50 0.	15 Hellum	48 26 N. 20 20 0.	32 Hódmezővásárhely	39 30 N. 28 0 W.	39 Horta
2 25 Z. 103 40 0.	36 Hari Leko	51 30 N. 10 45 0.	19 Helme	51 25 N. 3 52 0.	17 Hoedeekenskerke	59 30 N. 10 23 0.	26 Horten
51 48 N. 4 12 0.	14 Haringvliet	51 28 N. 5 41 0.	16 Helmond	16 30 N. 107 35 0.	32 Hoëe	47 55 N. 21 5 0.	24 Hortobagy
53 13 N. 6 41 0.	15 Harkstede	52 51 N. 5 52 0.	15 Heloma Vaart	20 45 N. 88 10 0.	30 Hoegfli	46 37 N. 8 34 0.	21 Hospenthal
53 10 N. 5 25 0.	15 Harlingen	50 8 N. 3 54 0.	21 Helpe majeure	50 31 N. 5 15 0.	21 Hoëi		18 Hothen
	7 Harlinger Land	52 58 N. 4 45 0.	21 Helsenburg	51 18 N. 3 44 0.	17 Hoek	50 8 N. 5 48 0.	21 Hottentotten
52 5 N. 4 58 0.	14 Harnen	56 3 N. 12 45 0.	26 Helsingborg	51 45 N. 4 30 0.	14 Hoeksche Waard	52 53 N. 4 56 0.	14 Houffalze
44 0 N. 103 40 W.	40 Harny Peak	60 13 N. 24 58 0.	25 Helsingfors	51 58 N. 4 8 0.	14 Hoek-v.-Holland	29 58 N. 95 25 W.	41 Houkes
40 20 N. 76 58 W.	42 Harrisburg	51 37 N. 5 16 0.	25 Helsingor	33 5 N. 35 37 0.	30 Hoële Meer	52 1 N. 5 10 0.	14 Houten
28 15 Z. 29 13 0.	39 Harrisburgh	29 52 N. 31 21 0.	38 Helsingør	2 40 N. 125 23 0.	37 Hoelpata	50 53 N. 5 47 0.	17 Houthem
	23 Harrow o. the Hill	42 30 N. 80 0 0.	30 Helwacht Geb.	15 0 Z. 111 0 0.	32 Hoënan	28 43 Z. 113 48 0.	45 Houtman Rotsen
52 7 N. 5 46 0.	16 Harskamp	52 52 N. 5 27 0.	15 Helmelum	52 7 N. 5 53 0.	16 Hoenderloo		38 Hova's
28 48 Z. 20 30 0.	39 Hartebeest Riv.	52 54 N. 5 28 0.	16 Helmelum Oldephaert	53 13 N. 6 23 0.	15 Hoëndiep	37 22 Z. 149 58 0.	45 Hova, Kaap
41 15 N. 72 47 W.	42 Hartford	51 55 N. 5 42 0.	16 Hemmen	33 10 N. 118 30 0.	32 Hoëng-tse Meer	22 37 N. 88 17 0.	32 Howrah
55 24 N. 3 23 W.	23 Hart Tell	40 54 N. 3 0 W.	27 Henares	51 59 N. 4 51 0.	14 Hoënkooop	58 50 N. 3 15 W.	23 Hoy
51 55 N. 1 16 0.	23 Harwich	51 50 N. 4 39 0.	23 Hendon	50 56 N. 5 56 0.	17 Hoënsbroek	50 29 N. 5 17 0.	21 Hoyoux
51 45 N. 10 20 0.	19 Harz	4 14 N. 56 13 W.	44 Hendrik Ido Ambacht	31 0 N. 112 0 0.	32 Hoë-peï	7 20 Z. 76 30 W.	43 Huallaga
52 58 N. 5 50 0.	15 Haskerland	52 16 N. 6 49 0.	15 Hengelo	52 10 N. 5 27 0.	16 Hoëvelaken	12 40 Z. 15 44 0.	39 Huambo
46 42 N. 8 15 0.	21 Hasil Tal	52 3 N. 6 19 0.	15 Hengelo	52 10 N. 5 30 0.	16 Hoëvelakensche Beek	11 57 Z. 75 16 W.	43 Huancayo
43 24 N. 1 20 W.	22 Hasparren	51 20 N. 3 58 0.	17 Hengstidijk	52 45 N. 0 0	42 Hoëven	9 30 Z. 77 25 W.	43 Huara
50 40 N. 5 10 0.	21 Haspengouw	38 48 N. 75 10 W.	41 Henlopen, Kaap	42 46 N. 8 8 W.	20 Hof	9 0 Z. 77 30 W.	43 Huascan
52 57 N. 7 11 0.	15 Hasselberg	53 8 N. 5 35 0.	15 Hennaarderadeel	48 20 N. 8 55 0.	26 Hof's Jökull	53 30 N. 1 48 W.	23 Huddersfield
52 35 N. 6 6 0.	15 Hasselt	36 58 N. 76 0 W.	41 Henry, Kaap	48 20 N. 9 0 0.	20 Hohenstauffen	61 45 N. 17 5 0.	26 Hudiksval
50 56 N. 5 20 0.	21 Hasselt	52 38 N. 4 52 0.	19 Hensbroek	47 10 N. 12 30 0.	21 Hohentwiel	42 0 N. 74 0 W.	40 Hudson
50 51 N. 0 34 0.	23 Hastings	35 20 N. 25 9 0.	29 Herakleon	46 48 N. 7 47 0.	20 Hohenzollern	62 0 N. 70 0 W.	40 Hudson Str.
18 17 N. 105 47 0.	34 Ha-tinh	34 21 N. 62 7 0.	32 Herat	50 30 N. 6 0 0.	20 Hohenzollern (Ls.)	37 16 N. 6 56 W.	27 Huelva
	Krt. B	43 24 N. 3 29 0.	22 Herault	46 48 N. 7 47 0.	24 Hohe Tauern	42 7 N. 0 26 W.	27 Huësa
33 10 N. 139 45 0.	32 Hatsjidsjo	43 24 N. 3 29 0.	22 Herbesthal	42 42 Z. 171 1 0.	19 Hohe Venn	51 25 N. 4 25 0.	16 Huibergen
52 28 N. 6 5 0.	16 Hattem	50 43 N. 5 58 0.	20 Hercegovina	43 30 N. 142 30 0.	20 Hoh Vonnegg	53 32 N. 6 37 0.	15 Huibert Plaet
35 15 N. 75 30 W.	40 Hatteras, Kaap	43 10 N. 18 0 0.	24 Herculanum	25 30 N. 117 30 0.	45 Hokitiko	52 57 N. 4 43 0.	14 Huilduinen
47 22 N. 7 51 0.	21 Hauerstein	40 48 N. 14 21 0.	28 Herculesbad	55 43 N. 11 46 0.	26 Hokkaido	51 46 N. 5 40 0.	16 Huilseing
59 25 N. 5 20 0.	26 Haugesund	44 51 N. 22 28 0.	24 Herculesbad	5			

I.

Table with columns for BLAD, numbers, and names (e.g., Iasi, Ibadan, Ibague, Ibar, Iberisch Randgeb., Ibiza, Ibiza (Eil.), Ibo, Ibrahimieh Kan., Ica, Ica (R.), Ichtiman, Icuana, Ida, Ida, Idaarderadeel, Idaho, Ideles, Idenburg Riv., Idl, Idjen Gebergte, Idjen Hoogland, Idria, Ieperen, Ieren, Ierland, Iersche Zee, Ierseke, Iersekebank, Ifni, Igarka, Igel, Igharghar, Igidi, Iglau, Iglawa, Iglesias, Iglu, Iguassu, IJ, Ijang Geb., Ijhorst, Ijst, Ijmeer, Ijmuiden, Ijokri, Ijoll, Ijoll Gletsjer, Ijpolders, Ijssel, Ijssel, Gekanal., Ijsselmeer, Ijsselmonde, Ijsselmonde (Eil.), Ijsselmuider, Ijsselstein, Ijsfjord, Ijskaap, Ijsland, Ijsland-rug, Ijslanders, Ijsselstein, Ijstad, Ijzendijke, Ijzendoorn).

Table with columns for BLAD, numbers, and names (e.g., IJzer, IJzeren Poort, IJzeren Poort Pas, Ikaria, Ikwa, Ilanz, Ile de France, Ile de Lérins, Ile de Porquerolles, Ile de Port Gros, Ile du Levant, Ilek, Iles d'Hyères, Ill, Illigan, Ill, Illana Baal, Iller, Illimani, Illinois, Illinois Riv., Illinois Riv., Ilmen Meer, Ilo, Ilo-Ilo, Ilorin, Ilopdam, Ilwaki, Imandra Meer, Imatra Vallen, Imbosch, Imbros, Immensee, Immenstadt, Immingham, Imperia, Imperial Valley, Impthal, Incoronata, Indals Elf, Inden, Independe Baai, Inderagiri, Inderagiri (R.), Indiana, Indianen, Indianapolis, Indigirka, Indische Bekken, Indische Oceaan, Indische Woestijn, Indore, Indramajoe, Indramajoe, Hoek v., Indrapoera, Indrapoera, Indrapoera, Hoek v., Indrapoera, Piek v., Indrapoeri, Indre, Indus, Ineboloe).

Table with columns for BLAD, numbers, and names (e.g., Ingerman Land, Ingelfield Land, Ingoda, Ingoel, Ingoeschen, Ingolstadt, Inhambane, Iniada, Kaap, Inirida, Inn, Inner Rhoden, Innsbruck, In Oezedsj, In Salah, Insehot, Insels Berg, Inster, Insterburg, Insulinde, Interlaken, International and Great Northern, Intra, Inundatiekanaal, Inveraray, Invercargill, Inverell, Invergordon, Inverness, Iona, Ionische Eil., Ionische Zee, Ios, Iowa, Ipoh, Ipoly, Ipswich, Ipswich, Iquitos, Iquitos, Irak, Irak Arabi, Iran, Hoogl. v., Iraniërs, Irawadi, Irazu, Vulk., Irbit, Iremel, Irgis, Irgis, Irgis (R.), Irian Geb., Iris, Irkoetsk, Irmingier Stroom, Irnsun, Iron Baai, Iron Range, Irtysj, Irum, Isabella, Isachsen, Kaap, Isar, Ischia).

Table with columns for BLAD, numbers, and names (e.g., Ischl, Ise Fjord, Isel Tal, Iselle, Iseo, Iser, Iser Geb., Isère, Iserlohn, Istahan, Isjewsk, Isjim, Isjim (R.), Isjinomaki, Isker, Iskr, H, Isla, Islay, Isle, Isle au Breton, Isle au Breton Sund, Isleworth, Ismail, Ismailia, Ismailo Pokrowskoje, Ismailo Kanaal, Ismid, Ismid, Golf v., Ismir, Isnik Göl, Isnzo, Isparta, Isselburg, Isset, Issoire, Issyk Koel, Istein, Isthmus v. Kra, Istip, Istrandza Dagh, Istrië, Ita, Italiaansch, Somaliland, Italianen, Italië, Itaska Meer, Itatiaya Berg, Iteren, Iteroep, Ithaca, Ithaka, I-tsjang, Ittervoort, Itzehoe, Ivoorkust, Iwria, Iwanowo, Wosnessensk, Ixelles, Izamal, Izegem).

J.

Table with columns for numbers and names (e.g., Jaarsveld, Jabalon, Jabok, Jabek, Jablonoi Geb., Jablunka Pas, Jaca, Jackijst, Jackson, Jacksonville, Jaemel, Jade, Jade Boezem, Jaen, Jaffa, Jaffna, Jagersfontein, Jagt Gletsjer, Jagst, Jaice, Jal Kreek, Jails Geb., Jaipoer, Jakobabad, Jakobshavn, Jakobstad, Jakoeten, Jakoeten Rep., Jakoetsk, Jalapa, Jalisco, Jaloe, Ja-loeng-kiang, Jalomitza, Jalon, Jalta, Jamaica, Jamaica Bay, Jamanota, Jamanota, Jambol, James Baai, James Riv., James Riv., Jamestown, Jammer Bocht, Jamoersba, Kaap).

Table with columns for numbers and names (e.g., Jamundsche Meer, Jana, Jana Baai, Jan Basl Gado, Janbo, Jang-tze-kiang, Janina, Jan Mayen, Jantra, Januaria, Jaende, Jap, Jap, Trog v., Japan, Japannezen, Japansche Binnenzee, Japansche Zee, Jarama, Jarkand, Jarkand darja, Jarmoek, Jaroslaw, Jaroslawk, Jarvis, Jary, Jasi, Jask, Jatava, Jaufen Pas, Java, Javari, Java's Derde Punt, Java's Eerste Punt, Java's Tweede Punt, Java's Vierde Punt, Java's Zuidhoek, Java Zee, Jedi Boeroen, Jef Fam, Jefferson, Jegerowka, Jehoi, Jeisk, Jeizenen, Jekaterinenburg).

Table with columns for numbers and names (e.g., Jekaterinodar, Jekaterinoslaw, Jeker, Jelez, Jelgava, Jelteloot, Jemappes, Jemelle, Jemen, Jemeppe, Jemgum, Jemtland, Jena, Jeni Kapoe, Jenissei, Jenisseisk, Jerez de la Frontera, Jericho, Jersey, Jersey City, Jeruzalem, Jervis Bay, Jesd, Jesjil Irmak, Jesselton, Jever, Jihlava, Jildis Dagh, Jiloca, Jinja, Jinsen, Jisp, Jiul, Jizreel, Vlake v., Joaquin, Joazeiro, Joden, Jodhpoe, Joego Slavië, Joegor Str., Jogjakarta, Jogjakarta (Ls.), Johannesburg, Johnston, Johnston).

Table with columns for numbers and names (e.g., Joinville, Jökul, Jola, Jolo, Jolo (Eil.), Jolo Zee, Jönköping, Joppe, Jordaan, Jorullo, Josgad, Jostedals Brae, Jotin Fjeld, Joure, Jozefstad, Juan Fernandez, Eilanden, Juan Fernandez-rug, Juanmina, Jubbelpore, Júcar, Juba, Geb. v., Judea, Judicarië, Juist, Juiz de Fora, Jujuy, Julia, Juliana Geb., Juliana-kanaal, Juliana-haas, Jüllich, Julier Pas, Julische Alpen, Jumet, Juneau, Jungbunzlau, Jungfrau, Jungfrau Firm, Jura Geb., Jura Geb., Juruu, Juruken, Jutfaas, Jutland, Jydske Aas).

K.

BLAD	
5 10 N.	56 7 W.
40 0 Z.	8 0 O.
31 0 Z.	23 0 O.
33 58 Z.	18 26 O.
17 0 N.	24 0 W.
51 39 N.	5 4 O.
4 45 N.	57 25 W.
6 2 Z.	26 53 O.
3 7 N.	98 28 O.
4 56 N.	55 40 W.
34 33 N.	69 10 O.
44 10 N.	60 50 O.
33 7 N.	35 34 O.
57 30 N.	153 0 W.
50 50 N.	5 46 O.
6 47 Z.	108 10 O.
5 22 Z.	120 22 O.
4 57 N.	55 5 W.
51 22 N.	3 22 O.
7 0 N.	36 0 O.
Bijk.	
31 0 Z.	28 0 O.
2 0 Z.	31 0 O.
31 37 N.	130 29 O.
48 15 N.	16 12 O.
34 0 N.	70 40 O.
5 30 Z.	132 45 O.
34 50 N.	114 55 O.
40 55 N.	21 50 O.
55 30 N.	78 55 O.
39 35 N.	118 30 O.
3 18 Z.	128 24 O.
30 1 N.	31 13 O.
85 45 N.	10 0 O.
38 42 N.	35 28 O.
32 31 N.	34 54 O.
47 31 N.	12 15 O.
49 28 N.	7 46 O.
48 7 N.	7 40 O.
64 15 N.	27 42 O.
3 22 Z.	127 8 O.
3 15 Z.	127 10 O.
3 24 Z.	104 53 O.
0 32 Z.	100 19 O.
39 43 N.	21 38 O.
43 59 N.	22 55 O.
23 20 Z.	24 0 O.
37 3 N.	22 9 O.
42 17 N.	85 42 W.
7 47 Z.	110 27 O.
1 7 Z.	119 59 O.
51 20 N.	6 12 O.
52 48 N.	5 55 O.
40 55 N.	115 0 O.
30 40 Z.	121 30 O.
43 27 N.	28 32 O.
8 0 Z.	112 45 O.
5 45 Z.	105 37 O.
7 4 Z.	113 56 O.
7 6 Z.	113 0 O.
7 3 Z.	112 48 O.
7 50 Z.	114 12 O.
8 14 Z.	113 36 O.
7 5 Z.	110 10 O.
7 47 Z.	110 1 O.
8 7 Z.	113 17 O.
7 55 Z.	111 57 O.
6 52 Z.	110 33 O.
7 45 Z.	110 40 O.
7 35 Z.	109 58 O.
6 30 Z.	107 40 O.
6 48 Z.	111 0 O.
7 35 Z.	109 47 O.
6 56 Z.	111 42 O.
7 20 Z.	109 28 O.
7 15 Z.	111 42 O.
7 45 Z.	109 24 O.
7 18 Z.	112 20 O.
7 50 Z.	109 55 O.
8 10 Z.	112 42 O.
7 33 Z.	109 20 O.
7 5 Z.	111 15 O.
7 38 Z.	111 31 O.
7 5 Z.	113 25 O.
8 20 Z.	113 40 O.
3 20 Z.	114 15 O.
56 52 N.	35 40 O.
61 50 N.	34 28 O.
30 11 N.	31 12 O.
7 54 Z.	110 33 O.
7 56 Z.	110 21 O.
7 22 Z.	111 53 O.
8 10 Z.	111 8 O.
7 24 Z.	109 35 O.
7 0 Z.	108 58 O.
7 31 Z.	110 42 O.
8 30 Z.	113 30 O.
7 32 Z.	112 35 O.
7 50 Z.	110 13 O.
7 5 Z.	109 13 O.
7 9 Z.	113 15 O.
7 55 Z.	113 52 O.
8 8 Z.	113 49 O.
51 46 N.	18 6 O.
7 40 Z.	109 5 O.
6 46 Z.	110 35 O.
7 25 Z.	112 28 O.
7 21 Z.	111 20 O.
8 9 Z.	111 41 O.
4 0 Z.	120 0 O.
7 2 Z.	109 25 O.
7 15 Z.	110 30 O.
7 57 Z.	111 32 O.
7 35 Z.	112 0 O.
6 57 Z.	110 15 O.
67 40 N.	20 35 O.
42 1 N.	21 2 O.
4 B	
27 51 Z.	18 36 O.
52 50 N.	4 41 O.
39 10 N.	26 14 O.
56 40 N.	16 20 O.
56 40 N.	16 25 O.
51 22 N.	4 30 O.
16	
25 A	
(Auton. Geb.)	

BLAD	
54 34 N.	36 12 O.
17 0 Z.	26 30 O.
47 5 N.	10 9 O.
55 41 N.	11 6 O.
37 0 N.	27 0 O.
59 0 N.	53 0 O.
7 9 Z.	112 44 O.
2 36 N.	56 56 W.
15 20 N.	42 30 O.
10 55 Z.	26 55 O.
43 2 N.	27 56 O.
60 30 N.	59 15 O.
48 41 N.	26 32 O.
50 12 N.	3 16 O.
52 6 N.	4 54 O.
6 0 N.	14 0 O.
5 0 N.	10 0 O.
47 53 N.	13 34 O.
0 12 N.	101 20 O.
52 33 N.	5 54 O.
52 43 N.	4 38 O.
52 34 N.	5 53 O.
51 42 N.	3 52 O.
52 29 N.	5 56 O.
52 36 N.	5 50 O.
1 5 N.	120 49 O.
20 36 N.	104 2 O.
57 0 N.	100 0 O.
4 B	
50 6 N.	45 26 O.
49 30 N.	2 30 W.
46 30 N.	13 30 O.
36 35 N.	136 52 O.
31 42 N.	65 47 O.
67 8 N.	32 34 O.
66 30 N.	34 0 O.
2 47 Z.	115 20 O.
7 15 Z.	112 39 O.
6 22 Z.	108 6 O.
46 34 N.	7 39 O.
Bijk.	
46 30 N.	7 41 O.
7 20 N.	8 33 O.
79 30 N.	70 0 W.
15 0 N.	19 0 O.
6 50 Z.	115 25 O.
35 45 Z.	137 0 O.
68 42 N.	43 32 O.
68 0 N.	45 0 O.
10 35 N.	9 10 W.
39 50 N.	127 50 O.
12 0 N.	8 31 O.
38 20 N.	98 0 W.
39 0 N.	94 30 W.
38 50 N.	98 30 W.
35 0 N.	105 0 O.
53 22 N.	6 37 O.
23 15 N.	113 20 O.
39 0 N.	100 40 O.
1 15 N.	127 53 O.
22 0 N.	159 40 W.
19 45 N.	13 15 O.
1 0 N.	127 50 O.
18 0 Z.	13 30 O.
8 25 Z.	127 15 O.
45 0 N.	15 20 O.
51 55 N.	4 36 O.
51 40 N.	5 1 O.
51 28 N.	3 55 O.
2 17 N.	113 28 O.
0 40 Z.	113 56 O.
46 22 N.	18 10 O.
46 30 N.	18 33 O.
69 0 N.	65 20 O.
41 35 N.	24 40 O.
40 28 N.	27 19 O.
41 30 N.	53 30 O.
42 10 N.	21 35 O.
42 30 N.	25 20 O.
48 0 N.	143 0 O.
41 39 N.	26 31 O.
42 0 N.	62 0 O.
34 0 N.	78 30 O.
35 0 N.	78 0 O.
47 15 N.	102 20 O.
6 28 Z.	108 27 O.
7 40 Z.	109 33 O.
8 28 Z.	115 37 O.
7 47 Z.	109 29 O.
7 28 Z.	113 6 O.
7 41 Z.	114 26 O.
7 37 Z.	111 40 O.
42 0 N.	87 0 O.
24 52 N.	67 0 O.
46 25 N.	14 20 O.
65 0 N.	32 0 O.
6 51 Z.	30 26 O.
11 0 N.	79 50 O.
18 25 N.	31 45 O.
1 30 Z.	108 55 O.
2 30 Z.	109 20 O.
5 56 Z.	110 25 O.
5 55 Z.	110 26 O.
46 50 N.	14 0 O.
69 0 N.	67 0 O.
70 30 N.	58 0 O.
72 0 N.	63 0 O.
3 B	
50 15 N.	12 54 O.
50 15 N.	12 54 O.
58 35 N.	14 25 O.
46 4 N.	23 32 O.
50 10 N.	14 55 O.
50 10 N.	15 40 O.
49 2 N.	8 23 O.
59 25 N.	13 25 O.
45 32 N.	15 33 O.
72 15 N.	53 25 O.
32 40 N.	35 5 O.
32 50 N.	34 57 O.
59 15 N.	5 20 O.
25	Kaloega
39	Kalomo
18	Kaltenberg
26	Kalundborg
29	Kalymnos
25	Kama
35	Kamani Riv.
32	Kamaran
39	Kambove
29	Kamčija
25	Kamen
25	Kamenez Podol
22	Kamerijk
14	Kamerik
38	Kameroen
38	Kameroen Geb.
18	Kammer See
36	Kampar Kiri
15	Kampen
14	Kamperduin
15	Kamper Eiland
17	Kamperland
15	Kamperveen
15	Kamperzand
37	Kampoengbaroe
30	Kampot
30	Kamtsjatka
4 B	Kamtsjeoeten
25	Kamysjin
22	Kanaal Eil.
18	Kanal Tal
32	Kanazawa
32	Kandahar
25	Kandalaksja
25	Kandalaksja Baai
37	Kandangan
35	Kandangan
35	Kandanghaer
21	Kander
18	Kanderfijn
21	Kandersteg
32	Kandy
40	Kane Bekken
39	Kanem
34	Kangean
45	Kangoeroe Eil.
25	Kanin, Kaap
25	Kanin, Schiereil.
39	Kankan
32	Kanko
39	Kano
42	Kansas
40	Kansas City
40	Kansas Riv.
32	Kan-soe
15	Kantens
32	Kanton
32	Kan-tsjou
34	Kaoe
45	Kaoeal
39	Kaoear
34	Kaoe Baal
39	Kaokoveld
34	Kapala Tanah
24	Kapella
14	Kapelle
16	Kapelle
17	Kapelle
37	Kapit
37	Kapoeasmoeroeng
24	Kapos
24	Kapos Kan.
25	Kara
29	Kara Balkan
29	Kara Boeroen
25	Kara Bogas
24	Kara Dagh
29	Karadzja Geb.
29	Karaoeto
32	Karagatsj
32	Karakalpak
30	Karakoem
30	Karakoroem
32	Karakoroem Pas
32	Karakoroem (Rulnen)
35	Karangampel
35	Karanganjari
35	Karang Asem
35	Karangbolong
3	Karang Koka (Koraalrifvoorb.)
35	Karangkoko
35	Karangmas
35	Karangpandan
32	Karasjar
25 A	Karatsjajen
32	Karatsj
24	Karawanken
25	Karelië
8	Kareliërs
39	Karema
32	Karikal
39	Karima
34	Karimata Eil.
34	Karimata Str.
35	Karimoendjawa
35	Karimoendjawa Eil.
24	Karintië
25	Karische Golf
25	Karische Poort
25	Karische Zee
3 B	Karkaralinsk
24	Karlovy Vary
24	Karlsbad
26	Karlsburg
24	Karlsburg
26	Karlscham
26	Karlskrona
20	Karlsruhe
20	Karlstad
24	Karlstadt
31	Karmakoeli
30	Karmel
30	Karmel, Kaap
26	Karmô

BLAD	
30 30 N.	48 15 O.
66 0 N.	24 0 O.
3 5 N.	98 15 O.
3 10 N.	98 40 O.
1 48 Z.	119 21 O.
35 40 N.	27 10 O.
30 30 Z.	21 30 O.
40 34 N.	43 8 O.
45 40 N.	14 0 O.
45 45 N.	14 20 O.
7 34 Z.	110 42 O.
47 23 N.	11 30 O.
42 46 N.	44 32 O.
48 42 N.	21 15 O.
54 59 N.	41 13 O.
0 20 Z.	127 10 O.
43 15 N.	43 0 O.
34 0 N.	51 10 O.
39 30 N.	76 0 O.
39 30 N.	76 25 O.
34 20 N.	76 0 O.
4 30 Z.	26 35 O.
35 24 N.	26 56 O.
48 0 N.	50 0 O.
42 0 N.	50 0 O.
3 20 Z.	17 50 O.
15 26 N.	36 42 O.
40 0 N.	23 48 O.
51 19 N.	9 26 O.
2 59 N.	55 26 W.
41 16 N.	33 59 O.
52 10 N.	6 26 O.
52 7 N.	4 59 O.
50 3 N.	8 17 O.
52 32 N.	4 40 O.
36 19 N.	49 59 O.
9 40 Z.	27 0 O.
25 0 N.	51 0 O.
24 12 N.	96 20 O.
69 30 N.	34 0 O.
61 8 N.	55 8 O.
14 0 Z.	132 25 O.
22 0 N.	70 30 O.
27 42 N.	85 20 O.
52 0 N.	85 35 O.
51 33 N.	3 51 O.
47 3 N.	13 46 O.
12 51 N.	7 28 O.
23 20 N.	69 30 O.
22 35 N.	69 0 O.
56 50 N.	11 30 O.
51 31 N.	3 54 O.
50 15 N.	18 57 O.
52 11 N.	4 26 O.
52 11 N.	4 24 O.
51 15 N.	16 12 O.
51 15 N.	17 0 O.
50 7 N.	7 47 O.
42 30 N.	45 0 O.
54 52 N.	23 55 O.
69 0 N.	23 0 O.
40 57 N.	24 29 O.
14 22 N.	11 25 W.
24 15 N.	116 40 O.
2 65 N.	56 35 W.
50 0 N.	65 0 O.
45 40 N.	62 0 O.
55 42 N.	49 6 O.
42 38 N.	25 26 O.
42 55 N.	26 29 O.
39 45 N.	27 0 O.
24 27 N.	23 19 O.
7 10 Z.	112 52 O.
67 60 N.	18 20 O.
7 42 Z.	109 39 O.
46 51 N.	19 38 O.
6 10 N.	100 25 O.
51 51 N.	5 4 O.
7 49 Z.	112 0 O.
7 59 Z.	111 45 O.
7 30 Z.	110 0 O.
7 9 Z.	110 38 O.
6 57 Z.	109 38 O.
12 0 Z.	98 0 O.
52 45 N.	8 15 W.
50 50 N.	5 45 O.
3 27 Z.	140 20 O.
51 36 N.	3 56 O.
26 30 Z.	18 8 O.
8 51 N.	7 51 O.
Krt. IV	
48 34 N.	7 49 O.
7 10 Z.	128 38 O.
37 35 N.	127 5 O.
50 25 N.	13 0 O.
73 20 N.	22 0 W.
5 40 Z.	104 45 O.
41 40 N.	1 0 W.
34 40 N.	117 30 O.
51 44 N.	4 56 O.
65 0 Z.	90 0 O.
5 40 N.	102 20 O.
6 10 N.	102 15 O.
29 12 N.	66 40 O.
44 25 N.	15 25 O.
47 0 N.	25 10 O.
61 10 N.	55 0 O.
64 58 N.	34 30 O.
1 25 N.	125 6 O.
66 30 N.	25 45 O.
51 6 N.	6 6 O.
51 18 N.	5 0 O.
51 24 N.	5 11 O.
51 11 N.	4 55 O.
67 0 Z.	60 0 O.
47 44 N.	10 19 O.
6 57 Z.	110 11 O.
63 30 N.	87 0 W.

BLAD		BLAD		BLAD		BLAD	
32 30 N. 131 0 0.	32 Kioesjoe	47 37 N. 8 15 0.	21 Koblenz	55 5 N. 38 39 0.	25 Kolomna	42 23 N. 18 33 0.	28 Kotor, Bocht v.
1 30 N. 33 0 0.	38 Kioga Meer	Krt. VI	7 Koblewo	53 12 N. 6 5 0.	15 Kolonelsdiep	33 35 N. 133 25 0.	32 Kotsji
35 0 N. 135 56 0.	32 Kioto	50 16 N. 10 58 0.	20 Koburg	53 0 N. 6 25 0.	15 Kolonie Vaart	51 47 N. 14 20 0.	20 Kottbus
Bijk.	18 Kippel	11 20 Z. 132 20 0.	34 Koburg Schiereil.	37 39 N. 24 6 0.	27 Kolonnes, Kaap	67 0 N. 164 0 W.	40 Kotzebue Baai
4 B	4 B Kirgiezen	49 0 N. 9 47 0.	19 Kocher	2 0 Z. 121 20 0.	37 Kolono Dale	52 7 N. 4 36 0.	14 Koudekerk
25 B	25 B Kirgiezen Repu- blik	9 54 N. 32 7 0.	39 Kodak	66 0 N. 151 0 0.	30 Kolyma	51 28 N. 3 31 0.	17 Koudekerke
49 0 N. 65 0 0.	30 Kirgiezen-steppe	3 31 N. 98 23 0.	36 Koala	55 20 N. 83 5 0.	32 Kolywan	52 54 N. 5 26 0.	15 Koudum
43 50 N. 126 40 0.	32 Kirin	0 4 Z. 109 16 0.	37 Koala kakap	42 45 N. 19 40 0.	24 Kom	51 13 N. 24 41 0.	25 Kowel
45 0 N. 128 0 0.	32 Kirin (Ls.)	3 0 Z. 114 26 0.	37 Koalalakapoeas	39 0 N. 140 50 0.	32 Komaga	22 30 N. 114 0 0.	32 Kowloon
31 50 N. 130 55 0.	32 Kirisjima	1 5 Z. 113 49 0.	37 Koala koeroen	47 45 N. 18 12 0.	24 Komaron	54 52 N. 23 55 0.	25 Kowno
56 6 N. 3 10 W.	23 Kirkcaldy	4 84 N. 98 1 0.	36 Koalalalanga	25 32 Z. 32 6 0.	39 Komatipoort	25 A	25 A Kozakken
69 45 N. 30 0 0.	26 Kirkenes	4 18 N. 102 19 0.	34 Koala lipis	50 46 N. 3 1 0.	21 Komen	10 30 N. 98 50 0.	34 Kra
59 0 N. 2 55 W.	23 Kirkwall	3 9 N. 101 48 0.	34 Koala loempoer	Krt. D	44 Kommandeursbaai	10 30 N. 99 0 0.	32 Kra, Isthmus v.
34 30 N. 47 0 0.	32 Kirmansjah	3 12 N. 101 45 0.	36 Koalaloempoer	9 45 N. 4 15 W.	15 Kommerzjil	51 35 N. 4 5 0.	17 Krabbekreek
1 20 Z. 29 0 0.	38 Kiroenga	0 1 Z. 103 34 0.	36 Koalamandah	47 45 N. 18 12 0.	24 Komono	51 25 N. 4 5 0.	17 Krabbendijke
27 0 N. 67 0 0.	30 Kirthar Geb.	3 25 N. 101 18 0.	36 Koalaselangor	9 31 N. 13 50 W.	39 Komorn	7 9 Z. 111 9 0.	34 Kradenan
67 50 N. 20 20 0.	26 Kiruna	4 19 N. 98 3 0.	36 Koalalalanga	59 40 N. 66 30 0.	25 Konda	58 55 N. 9 20 0.	26 Kragerö
3 0 N. 99 33 0.	36 Kisaran	0 54 Z. 122 57 0.	37 Koemandang	55 24 N. 8 40 0.	26 Konge Aa	52 39 N. 5 56 0.	15 Kruggenburg
43 53 N. 46 41 0.	25 Kisljar	9 15 Z. 13 15 0.	38 Koanza	2 0 N. 22 0 0.	38 Kongo	44 1 N. 20 52 0.	24 Kragujevac
0 20 Z. 42 30 0.	39 Kismajoe	45 0 N. 38 30 0.	25 Koeban	12 0 Z. 2 0 0.	1 Kongo Bekken	45 50 N. 14 50 0.	24 Krain
0 7 Z. 34 46 0.	39 Kisoemoe	0 54 Z. 100 44 0.	36 Koebangandoea	5 20 Z. 27 0 0.	39 Kongolo	24	24 Krainer Karst Plateau
32 49 N. 35 2 0.	30 Kison	59 40 N. 39 20 0.	25 Koebinsko Meer	59 40 N. 9 30 0.	26 Kongsberg	50 5 N. 19 54 0.	25 Krakau
39 50 N. 22 44 0.	29 Kissavos	0 31 Z. 109 25 0.	37 Koeboe	60 15 N. 12 0 0.	32 Kongsvinger	50 5 N. 19 54 0.	25 Kraków
50 14 N. 10 4 0.	20 Kissingen	6 55 N. 116 44 0.	34 Koedat	37 50 N. 32 32 0.	32 Konia	7 46 Z. 113 27 0.	35 Kraksaan
16 0 N. 78 0 0.	32 Kistna	52 39 N. 4 45 0.	14 Koedijk	50 13 N. 15 49 0.	24 Königgrätz	Krt. C	44 Kralendijk
51 50 N. 94 0 0.	32 Kisyil	6 50 Z. 110 50 0.	25 Koedoes	50 19 N. 18 55 0.	25 Königshütte	51 55 N. 4 32 0.	14 Kralingen
47 28 N. 12 25 0.	18 Kitzbühel	25 30 N. 22 0 0.	30 Koefra Oasen	50 54 N. 14 2 0.	20 Königstein	51 40 N. 4 7 0.	17 Krammer
2 0 Z. 29 10 0.	38 Kiwoe Meer	52 53 N. 4 45 0.	14 Koegras	67 0 N. 39 0 W.	41 Koning Christiaan IX Land	Krt. V	7 Kranz
41 36 N. 36 0 0.	30 Kizil Irmak	35 0 N. 67 0 0.	30 Koehi Babe	77 0 Z. 150 0 W.	1 Koning Eduard VII Land	51 50 N. 94 0 0.	32 Krasni
43 0 N. 63 0 0.	30 Kizil-koem	30 47 N. 52 48 0.	32 Koeh-i-Dena	63 0 N. 45 0 W.	41 Koning Frederik VI Kust	48 28 N. 44 41 0.	25 Krasnoarmeiska- gorod
35 27 N. 137 0 0.	32 Kizil	12 50 N. 13 35 0.	39 Koehalnik Liman	80 0 N. 30 0 W.	41 Koning Frederik VII Land	45 2 N. 38 56 0.	22 Krasnodar
84 0 N. 41 0 W.	41 Kjöge Baai	52 41 N. 6 20 0.	15 Koeka	35 0 Z. 118 0 0.	45 Koning George Baai	56 5 N. 92 20 0.	25 Krasnojarsk
65 0 N. 14 30 0.	26 Kjolen	52 42 N. 6 17 0.	15 Koekanger A	66 30 Z. 146 0 0.	1 Koning George V Land	40 3 N. 53 0 0.	31 Krasnowodsk
78 30 N. 16 30 0.	26 Klaas Billen Baai	37 0 N. 100 0 0.	30 Koekoe-nor	53 30 N. 132 30 W.	41 Koningin Charlotte Eil.	56 52 N. 48 0 0.	35 Krasnokoksjaisk
51 46 N. 4 27 0.	14 Klaaswaal	36 0 N. 35 0 0.	32 Koekoe-nor (Ls.)	51 0 N. 128 0 W.	40 Koningin Charlotte Str.	12 27 N. 106 0 0.	23 Kroatie
1 40 Z. 105 45 0.	36 Klabat Baai	44 0 N. 81 25 0.	32 Koeldsja	1 1 Z. 100 21 0.	36 Koninginnebaai	6 25 Z. 107 30 0.	20 Krawang (Ls.)
50 9 N. 14 4 0.	24 Kladno	13 0 N. 7 50 W.	39 Koelikor	78 40 N. 30 0 0.	31 Koningin Karel's Land	51 22 N. 6 31 0.	25 Krefeld
46 38 N. 14 18 0.	24 Klagenfurt	12 10 N. 8 10 W.	39 Koeloeba	52 19 N. 6 25 0.	15 Koningsbelt	49 11 N. 33 26 0.	24 Krefmetsjoeg
55 42 N. 21 10 0.	25 Klaipeida	45 33 N. 15 40 0.	24 Koelpa	54 41 N. 20 33 0.	20 Koningsbergen	48 48 N. 18 53 0.	24 Krennitz
8 0 Z. 113 14 0.	35 Klakah	34 36 N. 50 52 0.	32 Koem	53 3 N. 6 8 0.	15 Koningsdiep	48 26 N. 15 34 0.	24 Krens
51 59 N. 5 4 0.	14 Klaphek	2 45 Z. 111 53 0.	37 Koemai	53 2 N. 95 12 0.	36 Koningspunt	49 20 N. 17 22 0.	24 Krensier
7 0 Z. 105 34 0.	35 Klapper Eil.	32 51 N. 130 40 0.	32 Koemamoto	53 2 N. 95 12 0.	7 Koning Wilhelm Kan.	35 10 N. 25 0 0.	29 Kreta
60 35 N. 13 0 0.	26 Klar Eilf	42 7 N. 21 45 0.	24 Koemanova	53 2 N. 95 12 0.	7 Koning Wilhelm Land	49 52 N. 7 49 0.	20 Kreuznach
7 44 Z. 110 35 0.	35 Klaten	6 40 N. 1 37 W.	34 Koembi	53 2 N. 95 12 0.	31 Koning Karel's Land	45 15 N. 34 30 0.	25 Krim
46 46 N. 23 39 0.	24 Klausenburg	61 37 N. 21 40 0.	25 Koemo	52 19 N. 6 25 0.	15 Koningsbergen	51 54 N. 4 35 0.	14 Krimpen
46 52 N. 8 52 0.	21 Klausen Pas	44 10 N. 146 0 0.	32 Koenasjiri	54 41 N. 20 33 0.	20 Koningsbergen	51 57 N. 4 45 0.	19 Krimpenerwaard
51 51 N. 10 17 0.	20 Klausthal	17 20 Z. 11 46 0.	38 Koeneke	53 3 N. 6 8 0.	15 Koningsdiep	36 42 N. 27 24 0.	24 Krijo, Kaap
52 44 N. 6 59 0.	15 Klazinaveen	43 0 N. 58 55 0.	32 Koengrad	53 2 N. 95 12 0.	36 Koningspunt	17 0 N. 74 45 0.	30 Krijna
51 48 N. 6 7 0.	20 Kleef	6 58 Z. 108 28 0.	35 Koeningan	53 2 N. 95 12 0.	7 Koning Wilhelm Kan.	59 17 N. 14 8 0.	26 Krosinehamn
10 50 N. 92 30 0.	34 Klein-Andaman	10 12 Z. 123 35 0.	34 Koepang	76 0 N. 28 0 W.	41 Koning Wilhelm Land	45 0 N. 15 20 0.	24 Kroaten
39 30 N. 32 0 0.	30 Klein-Azië	34 15 N. 132 34 0.	32 Koera	41 0 N. 28 57 0.	29 Konstantinopel	4 35 N. 97 11 0.	36 KroeëngDjamboaje
	44 Klein-Bonaire	39 15 N. 49 15 0.	25 Koera	47 40 N. 9 10 0.	21 Konstanz	4 45 N. 97 45 0.	36 KroeëngPeureula
	7 Kleine Adsjalik		8 Koerdistan,	59 40 N. 59 10 0.	25 Kontsjakow	4 54 N. 96 42 0.	36 KroeëngPeusangan
13 0 N. 67 0 W.	41 Kleine Antillen	37 0 N. 44 0 0.	Bergl. v.	52 27 N. 4 49 0.	14 Koog	4 10 N. 96 50 0.	36 Kroeëng Tripa
6 20 N. 3 0 0.	38 Kleine Atlas	55 22 N. 65 11 0.	25 Koergan	41 52 N. 28 5 0.	14 Koog	4 20 N. 96 0 0.	36 Kroeëng Wojla
42 55 N. 26 50 0.	29 Kleine Balkan	17 32 N. 56 0 0.	32 Koeria Moeria Eil.	46 0 N. 150 0 0.	45 Kooringa	5 10 Z. 103 57 0.	36 Kroef
52 8 N. 5 33 0.	16 Kleine Barneveld- sche Beek	41 52 N. 28 5 0.	29 Koeri Boeroen	50 50 N. 156 40 0.	40 Kootenay Meer	Bijk.	38 Kroe Negers
55 10 N. 9 50 0.	26 Kleine Belt	46 0 N. 150 0 0.	30 Koerlen	56 30 N. 24 0 0.	16 Kootwijk	4 28 N. 56 26 W.	44 Kroetoe
36 0 N. 111 35 W.	42 Kleine Colorado	50 50 N. 156 40 0.	30 Koerliken Str.	33 2 N. 130 28 0.	29 Kopais Meer	7 39 Z. 109 14 0.	35 Kroja
1 20 Z. 114 20 0.	37 Kleine Dajakriv.	56 30 N. 24 0 0.	25 Koerland	10 25 N. 9 55 W.	3 Koeroessa	41 30 N. 19 45 0.	29 Kroja
51 24 N. 5 36 0.	16 Kleine Dommel	33 2 N. 130 28 0.	32 Koeroeme	55 20 N. 21 10 0.	3 Koero Sjo Drift	24 45 Z. 27 30 0.	39 Krokodilrivier
0 40 Z. 133 40 0.	34 Kleine Geelvink B.	10 25 N. 9 55 W.	39 Koeroessa	51 47 N. 36 13 0.	19 Koersche Haft	52 11 N. 4 49 0.	14 Kromme
50 48 N. 5 0 0.	21 Kleine Gete	55 20 N. 21 10 0.	3 Koero Sjo Drift	26 45 N. 87 10 0.	37 Koersche Nehrung	52 30 N. 4 46 0.	14 Kromme Rijn
5 45 Z. 132 40 0.	34 Kleine Kai	Krt. V	19 Koersche Haft	42 53 N. 143 48 0.	25 Koersk	52 1 N. 5 15 0.	16 Kromme Rijn
44 50 N. 15 30 0.	13 Kleine Kapella	26 45 N. 87 10 0.	25 Koersk	42 53 N. 143 48 0.	32 Koetsi	14 Kromme Rijn	14 Kromme Rijn
48 30 N. 17 20 0.	24 Kleine Karpaten	42 53 N. 143 48 0.	32 Koetsi	35 25 N. 62 23 0.	30 Koetsjiri	51 39 N. 5 16 0.	16 Kromme Rijn
	7 Kleine Koehalnik	46 41 N. 143 2 0.	32 Koetsjiri	46 41 N. 143 2 0.	32 Koetsjiri	45 37 N. 25 34 0.	24 Kronstad
46 13 N. 24 4 0.	24 Kleine Kokel	54 30 N. 84 55 0.	31 Koetsjiri	46 41 N. 143 2 0.	32 Koetsjiri	60 0 N. 29 45 0.	25 Kronstad
53 17 N. 6 55 0.	15 Kleine Meer	53 2 N. 63 25 0.	32 Koetsjiri	23 20 N. 69 30 0.	30 Koetsjiri	27 46 Z. 27 23 0.	39 Kronstad
53 9 N. 6 46 0.	15 Kleinemeer	39 25 N. 29 56 0.	29 Koetahia	22 35 N. 69 0 0.	30 Koetsjiri	53 9 N. 6 43 0.	15 Kropswolde
45 20 N. 104 8 W.	42 Kleine Missouri	0 40 N. 116 50 0.	37 Koetahia	41 30 N. 83 40 0.	32 Koetsjiri	26 10 Z. 27 47 0.	39 Krugersdorp
51 12 N. 4 44 0.	21 Kleine Nete	0 30 N. 117 0 0.	37 Koetahia	52 56 N. 5 41 0.	15 Koeforde	51 26 N. 4 0 0.	17 Kruiningen
50 0 N. 43 13 0.	25 Kleine Oezen	0 20 N. 115 25 0.	37 Koetahia	52 39 N. 6 44 0.	15 Koeforden	51 33 N. 4 27 0.	16 Kruisland
2 15 Z. 117 10 0.	37 Kleine Paternoster Eil.	42 15 N. 42 33 0.	25 Koetahia	52 38 N. 6 43 0.	15 KoefordenschKan.	43 35 N. 21 23 0.	24 Krusevac
4 57 N. 55 32 W.	44 Kleine Saramacca Riv.	0 40 N. 99 45 0.	36 Koetanopjan	29 40 N. 48 0 0.	17 Koewacht	45 0 N. 65 15 0.	32 Ksyl Orda
47 50 N. 17 30 0.	24 Kleine Schütt	5 34 N. 95 19 0.	36 Koetaradja	29 40 N. 48 0 0.	32 Koeweit	53 26 N. 16 54 0.	14 Küddow
45 42 N. 6 50 0.	22 Kleine St. Bern- hard	2 18 N. 56 49 W.	44 Koetar Riv.	7 8 Z. 111 8 0.	35 Koewoe	47 32 N. 12 12 0.	24 Kufstein
	44 Kleine St. Joris	3 30 N. 97 51 0.	36 Koetatjane	5 50 N. 54 25 W.	44 Koffieheij	51 43 N. 5 55 0.	16 Kulik
48 0 N. 130 0 0.	32 Kleine Sji-ngan	1 36 N. 110 20 0.	37 Koetjijng	4 57 N. 55 3 W.	44 Koffiekamp	51 57 N. 5 14 0.	16 Kulenburg
55 27 N. 115 30 W.	40 Kleine Slaven Meer	7 46 Z. 109 54 0.	35 Koetoardjo	35 45 N. 138 25 0.	32 Kofoe	52 47 N. 5 50 0.	15 Kuinder
10 0 Z. 120 0 0.	34 Kleine Soenda Eil.	23 20 N. 69 30 0.	30 Koetsjiri	55 30 N. 12 30 0.	26 Koge Bocht	52 50 N. 5 49 0.	15 Kuinder (R.)
4 0 N. 11 0 0.	38 Kleine Syrte	22 35 N. 69 0 0.	30 Koetsjiri	30 0 N. 55 0 0.	30 Kohroed Geb.	52 25 N. 6 53 0.	15 Kulperberg
52 38 N. 6 42 0.	15 Kleine Vecht	41 30 N. 83 40 0.	32 Koetsjiri	40 40 N. 70 55 0.	32 Kokand	56 0 N. 129 0 W.	40 Kustgebergten
	18 Kleine Wannehorn	52 56 N. 5 41 0.	15 Koeforde	52 39 N. 6 44 0.	15 Koekengen	52 35 N. 14 37 0.	20 Küstrin
28 40 Z. 17 0 0.	39 Klein-Namaland	52 39 N. 6 44 0.	15 Koeforden	52 38 N. 6 43 0.	15 KoefordenschKan.	70 40 N. 24 0 0.	26 Kvalö
7 25 N. 93 30 0.	34 Klein-Nicoobar	51 13 N. 3 56 0.	17 Koewacht	29 40 N. 48 0 0.	32 Koeweit (Ls.)	3 5 Z. 16 20 0.	38 Kwa
	8 Klein-Russen	29 40 N. 48 0 0.	32 Koeweit	7 8 Z. 111 8 0.	35 Koewoe	52 31 N. 4 59 0.	14 Kwadijk
26 55 Z. 26 40 0.	39 Klerksdorp	7 8 Z. 111 8 0.	35 Koewoe	5 50 N. 54 25 W.	44 Koffieheij	3 15 Z. 16 23 0.	39 Kwamoet
51 46 N. 6 0 0.	16 Kleverberg	4 57 N. 55 3 W.	44 Koffieheij	4 57 N. 55 3 W.	44 Koffiekamp	16 0 Z. 21 30 0.	38 Kwando
50 53 N. 5 53 0.	17 Klimmen	35 45 N. 138 25 0.	32 Kofoe	30 0 N. 55 0 0.	30 Kohroed Geb.	22 30 N. 112 0 0.	32 Kwang-loeng
51 15 N. 4 3 0.	17 Klinge	55 30 N. 12 30 0.	26 Koge Bocht	40 40 N. 70 55 0.	32 Kokand	5 40 Z. 17 0 0.	38 Kwango
42 43 N. 24 29 0.	29 Klissura	30 0 N. 55 0 0.	30 Kohroed Geb.	52 8 N. 4 57 0.	14 Kokkengen	24 0 N. 108 0 0.	32 Kwang-si
56 0 N. 8 6 0.	26 Klit	52 8 N. 4					

BLAD		BLAD		BLAD		BLAD									
56 10 N.	4 40 W.	23	Loch Lomond	8 30 Z.	116 38 O.	34	Lombok	48 40 N.	6 0 O.	19	Lotharingen, Hoogvl. v.	50 30 N.	5 30 O.	21	Luik (Ls.)
57 41 N.	5 30 W.	23	Loch Maree	8 30 Z.	116 20 O.	34	Lombok (Eil.)	46 25 N.	7 44 O.	18	Lötschberg	51 17 N.	5 21 O.	16	Luiksgestel
58 5 N.	4 30 W.	23	Loch Shin	8 25 Z.	116 27 O.	34	Lombok, Piek v.	Bijk.	18	Lötschbergspoorweg	51 10 N.	5 57 O.	17	Luine	
45 18 N.	9 26 O.	28	Lodi	8 30 Z.	115 45 O.	34	Lombok, Str.	Bijk.	18	Lötschentalgraaf	52 58 N.	5 54 O.	15	Luinjeberd	
51 46 N.	19 25 O.	25	Lodz	6 19 N.	1 18 O.	39	Lome	48 12 N.	2 54 W.	22	Loudéac	46 0 N.	8 45 O.	21	Luino
10 0 Z.	26 0 O.	38	Loealaba	45 10 N.	8 50 O.	18	Lomellina	47 5 N.	6 10 O.	21	Loue	78 0 Z.	30 0 W.	1	Luitpold Land
19 50 N.	101 50 O.	32	Loeang Prabang	79 30 N.	18 15 O.	26	Lomme Baal	54 40 N.	5 50 W.	23	Lough Belfast	46 34 N.	8 47 O.	21	Lukmanier Pas
11 50 Z.	28 35 O.	38	Loeapoela	43 48 N.	23 12 O.	29	Lom Palanka	53 26 N.	9 20 W.	23	Lough Corrib	25 41 N.	32 39 O.	39	Lukxor
6 44 Z.	108 30 O.	34	Loearkota	5 38 Z.	119 54 O.	37	Lompobatang	46 22 N.	7 46 O.	21	Lough Derg	65 35 N.	22 5 O.	26	Lulea
0 41 Z.	100 15 O.	36	Loeboekaloeng	53 11 N.	22 3 O.	25	Lomza	Bijk.	18	Lough Erne	67 20 N.	18 50 O.	26	Lulea Jaur	
0 19 Z.	100 3 O.	36	Loeboekbasoeng	51 30 N.	0 5 W.	23	London	48 12 N.	2 54 W.	22	Lough Foyle	66 45 N.	20 0 O.	26	Lule Elf
4 0 Z.	104 18 O.	36	Loeboekbatang	Bijk.	rechts boven	23	London	47 5 N.	6 10 O.	21	Lough Neagh	66 55 N.	9 0 O.	26	Lüm Fjord
0 0	100 35 O.	36	Loeboekkota	43 0 N.	81 17 W.	42	London	53 26 N.	9 20 W.	23	Lough Ree	55 40 N.	13 15 O.	26	Lund
3 17 Z.	102 54 O.	36	Loeboeklinggau	55 0 N.	7 23 W.	23	Londonderry	53 0 N.	8 18 W.	23	Lough Swilly	51 11 N.	4 39 W.	23	Lundy
3 36 N.	98 50 O.	36	Loeboekpakam	33 45 N.	118 10 W.	42	Long Beach	54 30 N.	7 50 W.	23	Louisaden	53 18 N.	10 23 O.	20	Lüneburg
1 32 N.	99 10 O.	36	Loeboekraja	0 4 N.	115 41 O.	37	Longiram	55 10 N.	7 0 W.	23	Louisiana	53 15 N.	10 0 O.	19	Lüneburger Heide
0 7 N.	100 9 O.	36	Loeboeksikaping	40 50 N.	73 0 W.	42	Long Island	54 36 N.	6 25 W.	23	Louisville	48 35 N.	6 30 O.	22	Luneville
5 20 Z.	21 30 O.	39	Loeëbo	23 15 N.	75 12 W.	42	Long Island	53 32 N.	8 0 W.	23	Louvain	47 10 N.	13 35 O.	18	Lungau
48 32 N.	39 30 O.	25	Loegansk	Bijk.	41	Long Island City	55 12 N.	7 33 W.	23	Louviers	52 5 N.	5 38 O.	16	Lunteren	
5 45 Z.	27 45 O.	38	Loekoega	41 0 N.	73 0 W.	41	Long Island Sound	11 0 Z.	153 30 O.	45	Loveé	52 6 N.	5 24 O.	14	Lutgersche Beek
3 0 N.	54 22 W.	44	Loë Kreek	1 40 N.	114 53 O.	37	Longnawang	31 0 N.	92 0 W.	42	Lowat	49 22 N.	22 2 O.	7	Lupkow Pas
5 21 Z.	21 30 O.	38	Loeloela	23 17 Z.	144 17 O.	45	Longreach	38 15 N.	85 45 W.	42	Lowell	Krt. V	24	Lupow	
5 52 Z.	22 28 O.	39	Loeloebang	40 15 N.	106 0 W.	42	Longs Peak	43 6 N.	0 3 W.	22	Lower Bay	44 35 N.	14 22 O.	23	Lussin
8 8 Z.	113 14 O.	35	Loemadjang	70 0 N.	108 0 W.	41	Long Street	26 0 Z.	32 40 O.	39	Lowerz	44 33 N.	14 23 O.	24	Lussin grosso
9 25 Z.	33 55 O.	39	Loembira	49 27 N.	5 36 O.	21	Longuyon	50 53 N.	4 42 O.	21	Lowestoft	44 33 N.	14 21 O.	24	Lussin piccolo
4 15 N.	100 37 O.	34	Loemoet	49 32 N.	5 47 O.	21	Longwy	49 13 N.	1 10 O.	22	Lowly	52 41 N.	5 12 O.	14	Lutjegast
3 15 Z.	102 10 O.	36	Loemoet	78 13 N.	15 55 O.	26	Longyear City	43 9 N.	24 45 O.	29	Lowé	53 14 N.	6 15 O.	15	Lutjebroek
4 20 N.	33 0 O.	38	Loemoga Bergen	52 15 N.	6 55 O.	15	Lonneker	56 40 N.	30 40 O.	25	Lowé	53 0 N.	5 0 O.	14	Lutjeswaard
9 0 Z.	22 0 O.	39	Loenda	46 41 N.	5 35 O.	22	Lons le Saunier	80 20 N.	19 0 O.	26	Lowell	51 50 N.	0 23 W.	23	Luton
52 12 N.	5 1 O.	14	Loenen	Bijk.	18	Lonza	42 43 N.	71 20 W.	42	Lowerz	46 39 N.	7 52 O.	21	Luttenberg	
52 6 N.	6 1 O.	16	Loenen	52 13 N.	5 58 O.	16	Loo, Het	47 2 N.	8 34 O.	21	Lowestoft	52 20 N.	7 0 O.	15	Lutterade
52 9 N.	6 4 O.	16	Loenensche Beek	52 42 N.	6 43 O.	15	Loodiep	52 27 N.	1 46 O.	23	Lowly	52 23 N.	6 22 O.	17	Lutterbroek
52 13 N.	5 0 O.	14	Loenersloot	52 20 N.	6 45 O.	15	Loo Lee	62 55 N.	85 30 W.	40	Lowly	50 59 N.	5 49 O.	17	Lutterdijk
22 25 N.	106 45 O.	32	Loeng-tsjou	51 37 N.	5 6 O.	16	Loon-op-zand	21 0 Z.	167 30 O.	45	Lowly	52 38 N.	6 35 O.	15	Lutterhoofdwijk
15 20 Z.	28 20 O.	39	Loesaka	51 43 N.	3 50 O.	17	Looperskapelle	19 53 N.	102 5 O.	34	Loyalty Eil.	47 1 N.	7 41 O.	21	Lützelflüh
27 0 N.	127 0 O.	32	Loesamba	52 34 N.	9 56 W.	23	Loop Head	53 53 N.	10 42 O.	20	Luang-Prabang	50 0 N.	5 30 O.	21	Luxembourg
32 0 N.	57 30 O.	32	Loe-tsjoe Eil.	51 58 N.	4 57 O.	14	Loopik	54 5 N.	11 0 O.	19	Lübeck	49 37 N.	6 8 O.	21	Luxemburg
51 48 N.	5 2 O.	16	Loet, Woestijn	51 59 N.	4 57 O.	14	Loopikerwaard	51 12 N.	22 38 O.	25	Lübeck Bocht	49 45 N.	6 10 O.	21	Luxemburg (Ls.)
51 48 N.	5 2 O.	16	Loevestijn	52 3 N.	4 15 O.	14	Loosduinen	40 30 N.	16 0 O.	28	Lublin	42 52 N.	0 0	22	Luz
2 30 Z.	120 20 O.	37	Loewoe	50 50 N.	146 40 O.	30	Lopatka, Kaap	43 52 N.	10 29 O.	28	Lucania	47 3 N.	8 18 O.	21	Luzern
0 55 Z.	122 49 O.	37	Loewoek	0 40 Z.	8 45 O.	38	Lopez, Kaap	43 52 N.	10 29 O.	28	Luca	47 8 N.	8 5 O.	21	Luzern (Ls.)
15 20 N.	120 40 O.	34	Loezon	53 20 N.	6 44 O.	15	Loppersum	54 45 N.	4 45 W.	23	Luce Baai	50 44 N.	25 21 O.	24	Luzk
68 0 N.	13 0 O.	26	Lofodden	37 40 N.	1 40 W.	27	Lorca	3 20 N.	57 5 W.	44	Lucie Riv.	49 52 N.	24 3 O.	25	Lviv
68 0 N.	13 0 O.	26	Lofoten	31 30 Z.	159 20 O.	45	Lord Howe Eil.	5 30 Z.	127 30 O.	34	Lucipara Eil.	49 52 N.	24 3 O.	25	Lwów
60 25 N.	17 45 O.	26	Löfsta	5 25 Z.	138 20 O.	34	Lorentz Riv.	3 12 Z.	106 5 O.	36	Lucipara Kaap	36 50 N.	30 0 O.	29	Lyeische Taurus
42 27 N.	2 29 W.	27	Logroño	43 28 N.	13 36 O.	28	Loreto	26 47 N.	80 59 O.	32	Lucknow	31 58 N.	34 52 O.	30	Lydda
Bijk.	18	18	Lohner	47 46 N.	3 22 W.	22	Lorient	26 35 Z.	15 12 O.	38	Lüderitz Baai	50 35 N.	3 0 W.	23	Lyme Baai
47 32 N.	11 8 O.	18	Loisach	47 37 N.	7 39 O.	21	Lörrach	48 55 N.	9 11 O.	20	Ludwigsburg	37 28 N.	79 10 W.	42	Lynchburg
37 10 N.	4 9 W.	27	Loja	49 40 N.	5 30 O.	42	Lorraine belge	49 30 N.	8 23 O.	20	Ludwigshafen	69 40 N.	20 20 O.	26	Lyngen Fjord
4 10 Z.	79 15 W.	43	Loja	34 1 N.	118 20 W.	42	Los Angeles	49 20 N.	11 16 O.	19	Ludwigskanaal	42 30 N.	71 0 W.	42	Lynn
Krt. XI	7	7	Lojo sjö	41 30 N.	0 0 W.	27	Los Monegros	Bijk.	24	Lueg	45 46 N.	4 52 O.	22	Lyon	
51 7 N.	4 0 O.	21	Lokeren	2 38 Z.	122 0 O.	37	Losoni	46 0 N.	8 57 O.	21	Lugano	45 55 N.	4 20 O.	22	Lyonnais
7 47 N.	6 42 O.	39	Lokodja	38 33 N.	5 0 W.	27	Los Pedroches	46 0 N.	9 0 O.	21	Lugano Meer	50 39 N.	2 37 O.	21	Lys
43 37 N.	22 52 O.	29	Lom	52 16 N.	7 1 O.	15	Losser	3 50 N.	42 35 O.	39	Lugh	50 55 N.	20 55 O.	25	Lysa Gora
44 42 N.	12 11 O.	28	Lomacchio	44 28 N.	1 55 O.	22	Lot	52 57 N.	6 27 W.	23	Lugnaquilla	59 0 N.	6 15 O.	26	Lyse Fjord
4 45 Z.	25 0 O.	38	Lomami	37 0 Z.	72 55 W.	43	Lota	43 1 N.	7 34 W.	27	Lugo	58 15 N.	11 25 O.	7	Lysekil
18 40 N.	70 40 W.	40	Loma Tina	49 0 N.	6 20 O.	22	Lotharingen	45 42 N.	21 56 O.	24	Lugos	Krt. VIII	26	Lyster Fjord	
45 40 N.	9 20 O.	28	Lombardije	49 40 N.	5 30 O.	21	Lotharingen, Belg.	50 39 N.	5 34 O.	21	Lulk	43 35 Z.	172 42 O.	4	Lyttelton

M.

52 9 N.	11 38 O.	20	Maagdenburg	36 44 N.	13 40 O.	28	Madrepore Bank	36 43 N.	4 25 W.	27	Malaga	4 0 N.	15 53 O.	35	Mangoenredja
67 45 N.	12 40 O.	26	Maalstroom	40 24 N.	3 43 W.	27	Madrid	9 0 Z.	161 0 O.	45	Malaita	Bijk.	41	Manhattan	
30 10 N.	35 40 O.	32	Maan	25 53 Z.	25 38 O.	39	Mafeking	2 15 N.	102 15 O.	32	Malaka	41 35 N.	16 15 O.	28	Manfredonia
59 52 N.	8 25 O.	26	Maan Elf	7 50 Z.	39 50 O.	39	Mafia	5 0 N.	101 0 O.	32	Malaka, Schiereil.	12 55 N.	74 52 O.	32	Mangalore
1 30 N.	59 20 W.	43	Maan Geb.	38 58 N.	9 21 W.	27	Mafra	5 0 N.	100 0 O.	30	Malaka, Str. v.	3 27 N.	125 33 O.	37	Manganitoe
51 18 N.	5 38 O.	16	Maarheze	52 30 Z.	74 30 W.	43	Magalhaes, Str. v.	5 45 N.	95 30 O.	36	Malaka Passage	22 30 Z.	135 0 W.	4	Mangarewa
52 3 N.	5 21 O.	14	Maarn	52 30 Z.	74 30 W.	43	Magailaan, Str. v.	45 22 N.	12 23 O.	13	Malamocco	8 25 Z.	119 56 O.	34	Mangeral
52 3 N.	5 24 O.	14	Maarsbergen	53 0 Z.	71 0 W.	43	Magallanes	7 59 Z.	112 36 O.	35	Malang	51 58 N.	9 30 W.	23	Manerton
52 8 N.	5 20 O.	14	Maarsen	11 26 N.	39 24 O.	39	Magdala	7 54 Z.	113 0 O.	35	Malang (Ls.)	44 0 N.	52 0 O.	25	Mangtsjjak, Schiereil.
52 9 N.	5 20 O.	14	Maarseveen	6 40 N.	74 30 W.	43	Magdalena	9 32 Z.	16 18 O.	39	Malangbong	7 25 Z.	108 5 O.	35	Mangoenredja
52 9 N.	5 12 O.	14	Maartensdijk	24 30 N.	112 10 W.	40	Magdalena Baai	50 40 N.	18 14 O.	19	Malapane	Bijk.	41	Manhattan	
51 0 N.	5 45 O.	21	Maas	32 15 N.	34 55 O.	30	Magdiel	59 30 N.	17 0 O.	26	Mälär Meer	10 0 Z.	161 20 W.	45	Manihiki Eil.
51 47 N.	4 30 O.	14	Maas, Binnenged.	7 30 Z.	110 12 O.	35	Magelang	10 20 N.	123 5 O.	34	Malaspina	40 10 N.	28 0 O.	29	Manijax Göl
52 0 N.	3 57 O.	13	Maas (Lichtschip)	45 29 N.	8 52 O.	28	Magenta	38 26 N.	38 31 O.	30	Malatia	14 40 N.	121 0 O.	34	Manila
51 49 N.	5 32 O.	16	Maasbommel	71 10 N.	26 0 O.	26	Magerö	2 41 N.	56 55 W.	44	Malawini Kreek	0 17 Z.	100 13 O.	36	Manindjau
51 9 N.	5 54 O.	17	Maasbracht	7 40 Z.	111 20 O.	35	Magetan	51 12 N.	3 24 O.	21	Maldegem	0 20 Z.	100 10 O.	36	Manindjau, Meer v.
51 21 N.	6 3 O.	17	Maasbree	46 15 N.	8 41 O.	21	Maggia	51 46 N.	5 52 O.	16	Malden	3 20 Z.	127 30 O.	34	Manipa, Str.
51 47 N.	4 34 O.	14	Maasdam	53 35 N.	59 10 W.	25	Magneetberg	4 0 Z.	154 58 W.	45	Malden	24 45 N.	94 0 O.	32	Manipoer
51 6 N.	5 47 O.	21	Maaseik	3 28 N.	55 17 W.	44	Magneetrots	34 45 Z.	55 0 W.	43	Maldonado	38 37 N.	27 28 O.	29	Manisa
51 51 N.	5 32 O.	16	Maas en Waal	38 30 N.	27 28 O.	29	Magnesia	5 0 N.	73 20 O.	32	Malediven	51 0 N.	98 58 W.	40	Manitoba Meer
51 34 N.	6 4 O.	16	Maashees	70 6 N.	96 44 W.	40	Magnetische pool	5 0 N.	103 20 O.	32	Malesische Staten, Gefedereerde	5 0 N.	75 15 W.	43</	

Table with columns for BLAD, numbers, and names. Includes entries like Molengraaff Gebergte, Moleson, Molfetta, Molise, Molkwerum, Möll, Mollendo, Möll Tal, Molo, Str., Molo del Granatello, Mologa, Molopo, Molopolole, Moluksche Zee, Mombaron, Mombassa, Monaco, Mona Passage, Monastir, Moncayo, Mönch, Mondego, Mondego, Kaap, Mondesir, Mondovi, Mondrofedo, Mondsee, Monferrat, Heuvel-land v., Mongalla, Mongolen, Mongolië, Monmouth, Monnikendam, Monnikenwerf, Monongahela, Monrovia, Mons, Monschau, Monseny, Monster, Montaggo, Montagne d'Arrée, Montagne d'Aubrac, Montagne de Coirons, Montagne de la Lozère, Montagne de la Margeride, Montagne de Lure, Montagne du Cantal, Montagne du Luberon, Montagne Noire, Montagnes du Lomont, Montana, Montauban, Mont aux Sources, Montbelliard, Mont Blanc, Mont Buet, Montceau les Mines, Mont Cenis Pas, Mont Chambeyron, Mont Chasseron, Mont Colomby de Gax, Mont d'Angèle, Mont de Marsan, Mont des Angès, Mont d'Or Tunnel, Mont Dôle, Mont Dore, Mont du Cheiron, Mont du Luberon, Mont Adamello, Monte Alto, Monte Alvo, Monte Amiata, Monte Arera, Monte Argentario, Monte Beigna, Monte Bobia, Monte Bue, Monte Candan, Monte Capanna, Monte Carlo, Monte Caro, Monte Castro Mayor.

Table with columns for BLAD, numbers, and names. Includes entries like Monte Catria, Monte Cavallo, Monte Ceneri, Monte Cimone, Monte Cinto, Monte Circeo, Monte Cobra da Serpe, Monte Cristallo, Monte Cristo, Monte Cusna, Monte d'Disgrazia, Monte de Barbanza, Monte del Matese, Monte de los Tejos, Monte Ebro, Monte Falterona, Monte Ferru, Monte Gargano, Monte Gottero, Monte Grappa, Monte Leone, Montélimar, Monte Linas, Montello, Monte Maggiore, Monte Massoncello, Monte Menone, Monte Moro Pas, Montenegro, Monte Papa, Monte Pellegrino, Monte Petrosio, Monte Pisanino, Monte Pollino, Monterado, Monte Redorta, Monterey, Monte Rosa, Montes de Oca, Montes de Toledo, Montes de Torozo, Monte Somma, Monte Stella, Montes Universales, Monte Tofana, Monte Torenà, Monte Trocchio, Monte Valnera, Monte Velino, Montevideo, Monte Viso, Monte Vittore, Monte Volture, Montferland, Montfort, Mont Genève, Pas v. d., Montgomery, Montigny, Montl Beriel, Montl d'Ala, Montl del Gennargentu, Montlier, Montl Euganel, Montligny, Montl Lepini, Montl Lessini, Montl Limbara, Montl Nebrodi, Montl Orobii, Montl Pisani, Montl Sabini, Montl Jorat, Montl Louis, Montl Maudit, Montmedy, Montmélian, Mont Mezene, Monto, Montoro, Monto Rotondo, Mont Pelat, Mont Pelée, Montpelier, Montpellier, Mont Pelvoux, Mont Perdu, Mont Pilat, Montreal, Montreux, Mont Risoux, Montrose, Mont Salève, Monts Corbières, Monts du Charolais.

Table with columns for BLAD, numbers, and names. Includes entries like Monts du Forez, Monts du Lyonnais, Monts du Morvan, Monts du Velay, Montserrat, Montserrat (E.), Monts Faucilles, Mont Sia, Mont St. Michel, Mont St. Rigaud, Mont St. Taillefer, Mont Tendre, Mont Terrible, Mont Ventoux, Mont Vinaigre, Monza, Modetong, Mooiweer Berg, Mook, Moordrecht, Moose Jaw, Morat, Morat, Meer v., Moravië, Moravische Poort, Morawa, Moray Firth, Morbiban, Mordwinen, Morea, Morecambe Baai, Morel, Morelia, Morelos, Moreni, Moresnet, Moreton Baai, Moreton Eil., Morez, Morgan, Mori, Morioka, Morjäv, Morlaix, Morobe, Morogoro, Mororan, Morotai, Str., Morris Jesup, Kaap, Morrisania, Mors, Morsjansk, Mosdok, Mosjl, Moskou, Moskwa, Moskwa (R.), Mosoel, Mosquito Bank, Moss, Mossamedes, Mossamedes (Ls.), Mosselbaai, Mosselkreek, Mostaganem, Mostar, Motala, Motherwell, Motlau, Moto, Motril, Moudon, Moulins, Moulmein, Mount Ardan, Mount Augustus, Mount Bryan, Mount Cook, Mount Cowen, Mount Egmont, Mount Elias, Mount Everest, Mount Franklin, Mount Godwin Austen, Mount Hamilton, Mount Harvard, Mount Heuglin, Mount Hood, Mount Hooker, Mount Hotham, Mount Jefferson, Mount Kosciuszko, Mount Lafayette, Mount Lassen, Mount Lindsay, Mount Logan.

Table with columns for BLAD, numbers, and names. Includes entries like Mount Logan, Mount Lyell, Mount Mac Kinley, Mount Marcy, Mount Markham, Mount Melbourne, Mount Mitchell, Mount Pinos, Mount Rainier, Mounts Bay, Mount Sea View, Mount Victoria, Mount Victoria Bay, Mount William, Mount William, Mount Wrangel, Mourne Mounth, Mouscron, Mowbray, Mozambique, Mozambique, Straat v., Mozambique-drempel, Mpapoea, Mrawan, Msta, Muela de Ares, Muela de S. Juan, Muelas de Carcelen, Mugia, Mühlheim, Mülden, Muiderberg, Muiderzand, Muirela, Muirde, Mühlhausen, Mühlhausen, Müll, Müller Geb., München, München, Münda, Munkacevo, Munkács, Munnekezijl, Munster, Münster, Münster, Münster, Münstergeleen, Münsterland, Munterscheveld, Muntendam, Muntok, Munio Eil, Muota, Mur, Mur, Murane, Murano, Murchison, Murchison Goudvelden, Murchison Val, Murcia, Müritz Meer, Murmerwoude, Muros, Murray, Murren, Murrumbidgee, Murten, Murviedro, Murz, Musgrave Range, Muskogee, Mussel A, Mussel A Kan., Musselkanaal, Mustag-ata, Muttlar, Mweroe Meer, Myingyan, Myitkyina, Mykene, Mykonos, Mylius Erichsen Land, Mythen, Mytho, Mytilini, Mytilini (Eil.), Myvatn.

Table with columns for BLAD, numbers, and names. Includes entries like Naab, Naaldwijk, Naarden, Naarder Meer, Naarn, Nabeul, Naboeleos, Nabresina, Nabruwe, Nachitsjewan, Nadendal, Naestved, Nagasaki, Nagoya, Nagpoer, Nagykanizsa, Nagy-Körös, Nagy-Varad, Nahalel, Nahe, Nahr el Litani, Nain, Nairobi, Nakon-sawang, Nakrar Pas, Nalabo, Nalon, Naltsjik, Namangan, Nam-dinh, Namen, Namen (Ls.), Namib, Namlea, Namodale, Namrole, Namur, Namur (Ls.), Nanaimo, Nancy, Nanga Parbat, Nangapinoh, Nangatajap, Nan-king, Nanning, Nansjan, Nantail, Nantes, Nan-tsjang, Nantucket, Naeroe, Napels, Napels, Golf v., Napier, Napo, Nara, Narbada, Narbonne, Narenta, Narew, Nārōdal.

Table with columns for BLAD, numbers, and names. Includes entries like Naroeomonda, Narowa, Narvik, Narva, Narva, Narva, Naryn, Nashville, Nassau, Nassau, Nassau (Ls.), Nassau Eil., Nassau Geb., Nassau Kaap, Nasse Riv., Natal, Natal, Natal (Ls.), Natangen, Natehek, Naters, Nathorst Land, Natoena Eil., Natron Meer, Natron Meeren, Nauen, Nauernas:he Vaart, Nauheim, Naumburg, Naupaktos, Nauplia.

Table with columns for BLAD, numbers, and names. Includes entries like Nauplia, Golf v., Nautilus Str., Navarino, Navarra, Naviglio grande, Naxos, Naxos (Eil.), Nayarit, Nazareth, Neath, Nebo, Nebraska, Neckar, Neckar Heuvel-land, Neda, Neude, Neder-Beieren, Neder-Betuwe, Neder-Californië, Neder-Guinee, Nederhorst den Berg, Nederland, Nederlanders, Nederlandsch Guyana, Nederlandsch Mettray, Neder-Lausitz, Neder-Rijn.

Table with columns for BLAD, numbers, and names. Includes entries like Namen, Namen (Ls.), Namib, Namlea, Namodale, Namrole, Namur, Namur (Ls.), Nanaimo, Nancy, Nanga Parbat, Nangapinoh, Nangatajap, Nan-king, Nanning, Nansjan, Nantail, Nantes, Nan-tsjang, Nantucket, Naeroe, Napels, Napels, Golf v., Napier, Napo, Nara, Narbada, Narbonne, Narenta, Narew, Nārōdal.

N.

BLAD		BLAD		BLAD		BLAD	
51 30 N. 16 0 0.	20 Neder-Silezië	52 41 N. 5 4 0.	14 Nibbikswoud	46 59 N. 32 0 0.	25 Nikolajew	81 0 N. 11 30 W.	40 Noordooft Passage
52 13 N. 5 8 0.	16 Neder-Veluwe	13 0 N. 85 0 W.	41 Nicaragua	53 0 N. 140 50 0.	31 Nikolajewsk	41 Noordooft Rending	
51 17 N. 5 45 0.	17 Nederweerd	11 30 N. 85 30 W.	40 Nicaragua Meer	43 45 N. 132 25 0.	32 Nikolsk	20 Noord-Oostzeekan.	
25 0 N. 44 0 0.	32 Nedjd	43 40 N. 7 19 0.	22 Nice	43 41 N. 24 55 0.	29 Nikopoli	25 A Noord-Osseten	
32 0 N. 44 0 0.	32 Nedzief	40 22 N. 29 50 0.	29 Nicea	35 12 N. 33 32 0.	32 Nikosia	36 Noord-Pagai	
51 39 N. 3 45 0.	17 Neeltje Jansplaat	52 16 N. 5 2 0.	14 Nichtsvecht	42 47 N. 18 52 0.	24 Nikschitsch	40 Noord-Passage	
51 16 N. 5 49 0.	17 Neer	4 55 N. 57 10 W.	44 Nickerie	11 30 N. 76 30 0.	30 Nilgiri Geb.	40 Noord-Platte Riv.	
51 11 N. 5 40 0.	17 Neer (R.)	5 3 N. 56 43 W.	44 Nickerie Riv.	43 52 N. 4 22 0.	22 Nimes	40 Noordpunt	
51 50 N. 5 49 0.	16 Neerbosch	8 0 N. 93 0 0.	34 Nicobaren	3 35 N. 32 2 0.	39 Nimule	25 Noordrussische Rug	
51 10 N. 5 48 0.	17 Neeritter	80 0 N. 100 0 0.	1 Nicolaas II Land	41 0 N. 100 0 0.	32 Ninghsia	40 Noord-Saskatche-	
52 0 N. 5 20 0.	14 Neerlangbroek	9 45 N. 84 15 W.	40 Nicoya, Golf v.	44 30 N. 129 50 0.	32 Ningoeta	wan	
51 14 N. 5 25 0.	17 Neerpelt	10 0 N. 85 10 W.	40 Nicoya, Schiereil.	29 55 N. 121 40 0.	32 Ning-po	14 Noord-Scharwoude	
50 46 N. 5 3 0.	21 Neerwinden	23 0 N. 43 0 W.	43 Nictheroy	36 16 N. 43 14 0.	32 Ninivé	73 0 N. 93 0 W.	41 Noord-Somerset
29 30 N. 41 0 0.	32 Nefoed	50 38 N. 20 41 0.	24 Nida	42 30 N. 102 40 W.	40 Niobrara Riv.	47 30 N. 11 30 0.	18 Noord-Tirolsche
10 45 N. 79 50 0.	32 Negapatam	53 9 N. 6 19 0.	15 Nieberd	40 50 N. 122 5 0.	32 Nioc-tswang	Alpen	
8 23 Z. 114 35 0.	34 Negara	7 0 N. 14 0 0.	7 Niebuil	14 50 N. 9 27 W.	39 Niort	36 Noordwachter	
9 0 N. 73 0 0.	30 Negen Graad Kan.	47 15 N. 14 0 0.	18 Niedere Tauern	46 20 N. 0 25 W.	22 Niort	14 Noord-Waddings-	
	4 B Negers		18 Niedergestelen	36 43 N. 25 20 0.	29 Nios	veen	
45 32 N. 24 30 0.	24 Negoi	53 17 N. 6 21 0.	15 Niehove	50 0 N. 88 30 W.	40 Nipigon Meer	17 Noordwelle	
44 14 N. 22 33 0.	24 Negotin	53 3 N. 6 20 0.	15 Niekerk	46 18 N. 79 50 W.	40 Nipissing Meer	41 Noordwestelijke	
15 55 N. 94 25 0.	32 Negrals, Kaap	51 43 N. 6 6 0.	17 Niers	29 30 N. 53 50 0.	30 Niris Meer	Doorvaart	
	Krt. VII	51 33 N. 6 14 0.	17 Niers Kan.	36 40 N. 41 0 0.	30 Nisibin	32 Noordwestelijke	
3 0 N. 102 20 0.	36 Negri Sembilan	53 10 N. 6 26 0.	15 Nietap	43 18 N. 21 58 0.	24 Nisj	Grensprov.	
41 57 N. 3 15 0.	27 Negro, Kaap	52 43 N. 6 47 0.	15 Nieuw Amsterdam	56 20 N. 8 10 0.	26 Nisum Fjord	45 Noordwestkaap	
10 0 N. 123 0 0.	34 Negroos	5 52 N. 55 5 W.	44 Nieuw Amsterdam	36 35 N. 27 10 0.	29 Nisyros	5 20 Z. 138 0 0.	34 Noordwest Riv.
50 30 N. 17 19 0.	20 Neisse	37 30 N. 77 0 0.	1 Nieuw Amsterdam	51 27 N. 3 48 0.	17 Nisse	52 13 N. 4 27 0.	14 Noordwijk
50 30 N. 17 24 0.	19 Neisse (R.)	53 12 N. 7 9 0.	15 Nieuwbeerta	51 42 N. 5 36 0.	16 Nistelrode	52 14 N. 4 26 0.	14 Noordwijk aan Zee
51 30 N. 14 50 0.	19 Neisse (R.)	51 48 N. 4 21 0.	14 Nieuwbeierland	55 23 N. 4 0 W.	18 Nivelles	52 15 N. 4 30 0.	14 Noordwijkerhout
2 55 N. 75 30 W.	43 Neiva	6 0 Z. 150 0 0.	45 Nieuw Britannie	50 36 N. 4 20 0.	21 Nivelis	53 1 N. 6 36 0.	15 Noord-Willems
49 28 N. 117 16 W.	41 Nelson	47 0 N. 06 0 W.	41 Nieuw Brunswijk	47 10 N. 3 40 0.	22 Nivernais	Kan.	
41 16 Z. 173 20 0.	45 Nelson	52 57 N. 6 55 0.	15 Nieuwbuinen	43 14 N. 7 19 0.	22 Nizza	15 Noordwolde	
56 30 N. 95 30 W.	40 Nelson Riv.	21 30 Z. 165 30 0.	45 Nieuw Caledonië	13 0 Z. 33 30 0.	39 Njassaland	15 Noordwolde	
43 29 N. 145 41 0.	32 Nemeroo	30 0 Z. 163 0 0.	1 Nieuw Caledo-	11 30 Z. 34 50 0.	38 Njassa Meer	5 0 N. 3 0 0.	5 Noordzee
48 14 N. 2 45 0.	22 Nemours		nische Rug	55 6 N. 23 10 0.	25 Njemen	52 27 N. 4 36 0.	14 Noordzee Kanaal
52 25 N. 0 30 W.	23 Nene	39 45 N. 3 0 W.	27 Nieuw Castilië	51 4 N. 31 45 0.	25 Njemin	64 0 N. 10 0 0.	26 Noordwegen
28 0 N. 85 0 0.	32 Nepal	52 45 N. 6 57 0.	15 Nieuwdordrecht	2 15 N. 36 40 0.	38 Njiro	52 2 N. 4 24 0.	14 Noordorp
54 2 N. 9 31 W.	23 Nephin	53 19 N. 5 42 0.	15 Nieuwe Biltzjil	46 19 N. 10 52 0.	18 Noce	50 32 N. 3 5 0.	21 Nord
42 35 N. 12 43 0.	28 Nera	52 57 N. 4 47 0.	14 Nieuwediep	34 54 N. 139 56 0.	32 Noodsjima, Kaap	53 40 N. 7 8 0.	20 Norddeich
44 5 N. 0 19 0.	22 Nérac	51 28 N. 3 42 0.	17 Nieuwedorp	41 12 N. 47 6 0.	22 Noecha	53 37 N. 7 10 0.	20 Norden
15 0 N. 149 0 0.	1 Nero-trog	17 10 Z. 168 20 0.	45 Nieuwe Hebriden	8 30 Z. 179 5 0.	45 Noekoefetaoe	53 28 N. 8 28 0.	19 Nordenham
52 0 N. 116 40 0.	32 Nertsjinsk	52 11 N. 4 57 0.	14 Nieuwe Kanaal	8 55 Z. 140 5 W.	45 Noesalaet	74 30 N. 120 0 0.	30 Nordenskjöld Zee
	Krt. IX	51 53 N. 4 22 0.	14 Nieuwe Maas	7 47 Z. 108 57 0.	35 Noesalaet	53 43 N. 7 8 0.	20 Norderney
43 4 N. 3 0 W.	27 Nervion	52 19 N. 4 50 0.	14 Nieuwe Meer	3 38 Z. 128 49 0.	34 Noesa Kambangan	51 30 N. 10 48 0.	20 Nordhausen
53 26 N. 5 45 0.	15 Nes	51 45 N. 4 45 0.	14 Nieuwe Merwede	8 45 Z. 115 30 0.	32 Noesjki	52 27 N. 7 4 0.	15 Nordhorn
53 24 N. 6 2 0.	15 Nes	52 23 N. 4 57 0.	14 Nieuwendam	29 35 N. 66 2 0.	8 Nogaiers	54 30 N. 8 50 0.	26 Nordkyn
58 25 N. 124 30 0.	31 Nesametnyj	50 55 N. 6 3 0.	17 Nieuwenhagen		7 Nogal	52 33 N. 7 5 0.	26 Nordstrand
31 55 N. 34 46 0.	30 Nes Ziona	51 51 N. 4 9 0.	14 Nieuwenhoorn		19 Nogat	15 Nord-Süd-Kanal	
51 51 N. 6 19 0.	16 Netterden	52 43 N. 4 53 0.	14 Nieuweniedorp	54 6 N. 19 10 0.	17 Nogat	8 Noren	
53 7 N. 17 10 0.	19 Netze	53 4 N. 6 57 0.	15 Nieuwepekel	47 0 N. 2 15 W.	22 Noirmoutier	23 Norfolk	
48 2 N. 7 27 0.	20 Neu Brisach	52 17 N. 4 51 0.	14 Nieuwer Amstel	64 30 N. 165 0 W.	41 Nome	42 Norfolk	
47 0 N. 6 55 0.	21 Neuchâtel	2 45 N. 57 35 W.	44 Nieuwe Rivier	64 30 N. 165 0 W.	40 Nome, Kaap	45 Norfolk	
47 0 N. 6 50 0.	21 Neuchâtel (Ls.)	51 58 N. 4 7 0.	14 Nieuwerkerk	5 0 N. 154 0 0.	45 Nomol Eil.	15 Norg	
46 55 N. 6 50 0.	15 Neuchâtel, Meer v.	51 38 N. 3 58 0.	17 Nieuwerkerk	47 20 N. 124 0 0.	32 Nonni	53 0 N. 6 29 0.	15 Norg
52 30 N. 7 8 0.	15 Neue Syhl Tief	52 43 N. 6 34 0.	15 Nieuwerkerk	46 25 N. 11 5 0.	18 Nonsberg	49 0 N. 0 0 0.	22 Normandische Eil.
53 26 N. 7 8 0.	15 Neufahrwasser	52 11 N. 5 0 0.	15 Nieuwerschans	50 46 N. 5 45 0.	17 Noorbeek	49 30 N. 2 30 W.	22 Normantone
54 24 N. 18 41 0.	20 Neuköln	53 11 N. 7 12 0.	15 Nieuwestatenzjil	66 20 N. 22 30 W.	26 Noord-Aequatoriale	17 39 Z. 141 20 0.	45 Normantone
52 29 N. 13 25 0.	20 Neumark	51 42 N. 4 11 0.	14 Nieuwetong		3 Noord-Aequatoriale	58 40 N. 16 20 0.	26 Norrköping
53 0 N. 15 30 0.	20 Neumunster	65 0 N. 87 0 W.	40 Nieuwe Ultra Str.		1 Noord-Afrik.	65 0 N. 17 0 0.	26 Norrland
54 2 N. 9 55 0.	26 Neunkirchen	53 2 N. 5 58 0.	15 Nieuweveld		24 Noord-Albaneesche	32 12 Z. 121 15 0.	45 Norsman
49 22 N. 7 15 0.	43 Neuenen	52 30 N. 6 7 0.	38 Nieuweveld Berg		Alpen	52 15 N. 0 54 W.	23 Northampton
38 55 Z. 68 25 W.	20 Neurenberg	32 0 Z. 21 30 0.	14 Nieuwe Waterweg		39 Noord-Algerië	51 15 N. 0 0 0.	23 Northampton
49 23 N. 11 5 0.	20 Neurenberg	51 58 N. 4 5 0.	14 Nieuwe Waterweg		41 Noord-Amerika	47 0 N. 114 0 W.	23 North Downs
52 57 N. 12 46 0.	20 Neusatz	52 28 N. 6 10 0.	15 Nieuwe Wetering		1 Noord-Amerik.	51 21 N. 1 27 0.	23 Northern Pacific
45 16 N. 19 47 0.	24 Neusiedler Meer	51 50 N. 5 40 0.	16 Nieuwe Wetering		Bekken	58 0 N. 6 0 W.	23 North Foreland
47 50 N. 16 40 0.	24 Neuss	52 16 N. 6 1 0.	16 Nieuwe Wetering		34 Noord-Andaman	42 55 N. 106 0 W.	23 North Minch
48 44 N. 19 12 0.	20 Neustadt	52 12 N. 4 37 0.	14 Nieuwewetering		1 Noord-Andaman	55 1 N. 1 26 W.	23 North Shields
51 14 N. 6 37 0.	20 Neustadt	79 30 N. 18 0 0.	26 Nieuw Friesland		3 Noord-Atlantische	57 35 N. 7 20 W.	23 North Uist
40 24 N. 8 6 0.	20 Neustadt	8 30 Z. 157 40 0.	45 Nieuw Georgia		Drift	Bijk. rechts boven	23 Northumberland
54 8 N. 10 50 0.	20 Neustrelitz	5 0 Z. 140 0 0.	45 Nieuw Guinea		45 Noord-Australië	66 0 N. 110 0 W.	41 North West
53 24 N. 13 4 0.	20 Neutra	51 50 N. 4 9 0.	45 Nieuw Hellevoet		15 Noordborge	44 36 N. 161 30 W.	40 North West Territories
48 21 N. 18 5 0.	24 Neutra (R.)	3 30 Z. 152 30 0.	45 Nieuw Ierland		17 Noord-Beveland	54 7 N. 98 0 W.	41 Norton Baai
48 35 N. 18 8 0.	24 Neutra Geb.	52 8 N. 4 47 0.	14 Nieuwkoop		16 Noord-Brabant	52 37 N. 1 19 0.	23 Norway House
48 23 N. 10 1 0.	20 Neu Ulm	37 56 N. 22 55 0.	29 Nieuw Korinthe		15 Noordbroek	Bijk.	23 Norwood
47 4 N. 7 6 0.	21 Neuveville	51 41 N. 5 13 0.	16 Nieuwkuik		42 Noord-Carolina	24 20 Z. 19 0 0.	38 Nosob
53 56 N. 8 30 0.	19 Neuwark	51 52 N. 4 11 0.	14 Nieuwland		30 Noordchineesch	13 10 Z. 48 10 0.	39 Nosob Bé
50 29 N. 7 26 0.	20 Neuwied	51 54 N. 5 1 0.	14 Nieuwland		Bergland	37 30 N. 137 0 0.	32 Noto
39 0 N. 117 0 W.	42 Nevada	53 14 N. 5 44 0.	17 Nieuwland		42 Noord-Dakota	52 57 N. 1 8 W.	23 Nottingham
19 44 N. 103 41 W.	43 Nevada Berg	53 8 N. 5 45 0.	15 Nieuwland		41 Noord-Devon	Bijk. rechts boven	23 Nottingham
35 30 Z. 68 40 W.	22 Nevers	51 53 N. 4 42 0.	14 Nieuw Lekkerkerk		15 Noorddijk	22 7 Z. 166 30 0.	45 Noumea
47 1 N. 3 14 0.	25 Nawa	52 34 N. 6 18 0.	15 Nieuwleuzen		19 Noordduitsche	1 38 N. 19 9 0.	39 Nouvelle Anvers
60 0 N. 30 33 0.	42 New Almaden	12 30 Z. 15 45 0.	39 Nieuw Lissabon		Laagvlakte	45 26 N. 8 36 0.	28 Novara
37 11 N. 121 53 W.	43 New Amsterdam	52 11 N. 5 7 0.	14 Nieuw Loosrecht		19 Noordduitsch	74 0 N. 56 0 0.	31 Nova Zembla
6 10 N. 57 25 W.	42 Newark	52 8 N. 5 2 0.	14 Nieuwmaarseveen		Laagland	44 47 N. 8 47 0.	18 Novi
40 48 N. 74 15 W.	42 New Bedford	35 0 N. 106 0 W.	42 Nieuw Mexico		28 Noordelijke Apen-	43 34 N. 6 44 W.	27 Novia
41 40 N. 71 0 W.	41 Newburg	51 17 N. 4 7 0.	17 Nieuwnamen		grens	43 8 N. 20 31 0.	24 Novipasar
41 33 N. 74 5 W.	42 Newcastle	51 55 N. 4 53 0.	14 Nieuwpoort		5 Noordelijke IJszee	45 16 N. 19 47 0.	24 Novi Sad
54 58 N. 1 36 W.	23 Newcastle	51 8 N. 2 45 0.	21 Nieuwpoort		29 Noordelijke Spora-	47 26 N. 40 3 0.	25 Nowgorod
32 56 Z. 151 42 0.	45 Newcastle onder	52 39 N. 6 59 0.	15 Nieuwschoonebeek		den	58 32 N. 31 20 0.	20 Nowo Georgiewsk
53 0 N. 2 16 W.	23 Newcastle Waters	45 0 N. 64 0 W.	41 Nieuw Schotland		14 Noordeloos	52 27 N. 20 40 0.	25 Noworossisk
17 20 Z. 134 25 0.	45 New England	75 0 N. 150 0 0.	30 Nieuw Siberië		14 Noorden, Polder	44 43 N. 37 22 0.	32 Nowosibirsk
30 0 Z. 151 45 0.	45 New England Range	76 0 N. 140 0 0.	31 Nieuw Siberische Eil.		14 Noordergronden	55 15 N. 83 20 0.	45 Nowra
48 30 N. 56 0 W.	41 New Foundland	51 2 N. 5 51 0.	17 Nieuwstad		14 Noorderhaaks	34 56 Z. 150 38 0.	45 Noyra
46 30 N. 50 0 W.	40 New Foundland Bank	52 11 N. 4 45 0.	17 Nieuwvliet		35 Noorderkalksteen-	7 Noya	
43 30 N. 72 0 W.	42 New Hampshire	51 22 N. 3 25 0.	17 Nieuwvosmeer		geb.	49 36 N. 3 0 0.	22 Noyon
41 24 N. 73 0 W.	41 Newhaven	51 34 N. 4 15 0.	16 Nieuwweeringe		23 Noorder Kanaal	20 30 N. 33 0 0.	39 Nubië
50 47 N. 0 3 0.	23 Newhaven	52 52 N. 6 59 0.	15 Nieuwzeeland		17 Noordervaart	21 0 N. 33 0 0.	38 Nubische Woestijn
40 30 N. 74 30 W.	42 New Jersey	45 0 Z. 162 30 0.	45 Nieuw Zeeland		20 Noord-Friesche	13 45 N. 123 10 0.	34 Nueva Caceres
41 25 N. 72 30 W.	41 New London	33 0 Z. 175 0 0.	45 Nieuw Zuid-Wales		Waddeneil.	21 30 N. 77 20 W.	42 Nuevitas
5 55 N. 57 15 W.	44 New Nickerie	53 15 N. 6 57 0.	15 Nieuwolde		26 0 N. 100 0 W.	26 0 N. 100 0 W.	42 Nuevo Leon
30 0 N. 90 0 W.	44 New Orleans	53 16 N. 6 20 0.	15 Niezjil		53 8 N. 6 18 0.	15 Nuis	
39 5 Z. 174 5 0.	45 New Plymouth	56 18 N. 44 0 0.	25 Niezjnii-Nowgorod		47 10 N. 4 58 0.	22 Nuits	
	Krt. B	58 0 N. 60 0 0.	25 Niezjnii-Tagilsk		30 45 Z. 130 0 0.	45 Nullarbor Plain	
51 35 N. 2 59 W.	23 Newport	15 0 N.					

O.

BLAD		BLAD		BLAD		BLAD	
21 30 N. 158 0 W.	45 Oahoe	43 0 N. 55 0 O.	25 B Oest-Abakanskoje	38 50 N. 39 20 O.	30 Oostelijke	39 56 N. 8 36 O.	28 Oristano
37 47 N. 122 18 W.	42 Oakland	65 28 N. 52 18 O.	30 Oest-Oert Plateau	45 30 N. 44 30 O.	30 Oostelijke Gobi	39 50 N. 8 15 O.	28 Oristano, Golf v.
45 6 Z. 169 56 O.	45 Oamaroe	38 48 N. 22 16 O.	29 Oeta	51 13 N. 2 55 O.	25 Oostelijke Manytsj	18 46 N. 97 15 W.	42 Orizaba
17 1 N. 96 49 W.	42 Oaxaca	5 0 Z. 137 12 O.	34 Oetakwa	47 20 N. 14 0 O.	21 Oostende	19 1 N. 97 25 W.	40 Orizaba Peak
56 25 N. 5 27 W.	23 Oban	5 25 Z. 138 10 O.	34 Oetoemboewe	47 20 N. 14 0 O.	24 Oostenrijk	59 10 N. 2 40 W.	23 Orkaden
5 30 N. 48 30 O.	39 Obbia	42 25 N. 141 0 O.	32 Oetsjjoera Baai	Bijk.	24 Oostenrijks	48 0 N. 2 0 O.	22 Orleanais
51 1 N. 5 49 O.	17 Obbicht	61 0 N. 55 0 O.	25 Oewalli	18 Oostenrijksche	21 Oostenrijks	47 56 N. 1 56 O.	22 Orléans
68 0 N. 73 30 O.	25 Ob Boezem	41 7 N. 15 43 O.	23 Ofanto	Alpen	26 O N.	26 0 O.	30 Ormoes, Str. v.
52 40 N. 4 54 O.	14 Obdam	46 38 N. 10 18 O.	21 Ofen Pas	18 Oostenrijksche	47 6 N.	6 5 O.	21 Ormans
66 32 N. 66 50 O.	31 Obdorsk	50 6 N. 8 45 O.	20 Offenbach	Hoogvl.	49 6 N.	0 22 W.	22 Orne
46 32 N. 8 13 O.	21 Ober Aar Gletsjer	48 29 N. 7 56 O.	20 Offenberg	17 Ooster	63 18 N.	18 38 O.	26 Ornsköldsvisk
46 40 N. 8 40 O.	21 Oberalp Pas	68 25 N. 17 0 O.	26 Ofoten Fjord	16 Oosterbeek	11 25 Z.	75 35 W.	43 Oroja
47 37 N. 11 6 O.	20 Ober Ammergau	41 15 N. 112 1 W.	42 Ogden	14 Oosterblokker	40 48 N.	24 0 O.	29 Orphani
53 20 N. 6 30 O.	15 Obergum	44 40 N. 75 25 W.	41 Ogdensburg	15 Oosterdiep	40 38 N.	24 0 O.	29 Orphani, Golf v.
51 30 N. 6 50 O.	20 Oberhausen	45 20 N. 10 3 O.	22 Oglio	15 Oosterdiep	46 3 N.	7 9 O.	21 Orsières
Bijk.	24 Ober Laibach	47 16 N. 5 45 O.	28 Ognon	15 Oosterend	51 14 N.	58 33 O.	25 Orsk
Krt. V.	7 Oberland Kan.	0 5 Z. 11 0 O.	38 Ogowe	14 Oostergoo	44 43 N.	22 24 O.	24 Orsowa
46 32 N.	21 Oberwald	51 6 N. 5 50 O.	17 Ohee	15 Oostershesselen	43 44 N.	7 54 W.	27 Ortegael, Kaap
1 50 Z.	43 Obidos	40 30 N. 83 0 W.	42 Ohio	16 Oosterhout	43 40 N.	7 51 W.	27 Ortiueira
1 40 Z.	34 Obi Eil.	38 20 N. 86 30 W.	40 Ohio (R.)	14 Oosterland	46 30 N.	10 30 O.	18 Ortlor
44 48 N.	18 Obiou	41 28 N. 79 45 W.	42 Oil City	17 Oosterland	46 34 N.	10 50 O.	28 Ortlor Alpen
11 58 N.	39 Obok	Krt. V.	7 Oilje	15 Oosterlittens	17 50 Z.	67 15 W.	43 Oruro
52 30 N.	19 Obrá	50 30 N.	31 Oirjaten	15 Oostermoor	42 44 N.	12 7 O.	28 Orvieto
52 6 N.	19 Obrá Kan.	45 3 N.	18 Oisan	15 Oostermoer	43 0 N.	0 50 W.	22 Ory, Pic d'
52 0 N.	25 Obtsjei Syrt	49 55 N.	22 Oise	15 Oostermoersche	51 45 N.	5 33 O.	32 Osaka
0 50 Z.	33 Oceaan Eil.	46 4 N.	24 Oitos Pas	Vaart	34 41 N.	135 28 O.	16 Os
56 14 N.	23 Oechill Hills	2 55 N.	44 Ojana Indianen	17 Ooster Schelde	34 41 N.	135 28 O.	32 Osaka
59 0 N.	31 Oehotsk	1 8 N.	38 Ojo	16 Oosterwijk	78 30 N.	14 0 O.	26 Oscar II Land
55 0 N.	30 Oehotsk, Zee v.	39 5 N.	27 Ojos del Guadiana	16 Oosterwolde	Bijk.	18	18 Oschin Meer
41 7 N.	24 Oehrida	55 35 N.	25 Oka	30 Oosteurop. Laagvl.	58 30 N.	22 30 O.	25 Osel
41 0 N.	24 Oehrida Meer	22 0 Z.	39 Okahandja	15 Oostfriesche Gaatie	42 10 N.	22 25 O.	24 Osigova Geb.
60 8 N.	26 Odde	4 26 Z.	33 Okawango	19 Oostfriesche Wad-	57 15 N.	16 35 O.	26 Oskarhamn
38 18 N.	29 Odemisj	34 48 N.	32 Okayama	deniel.	49 56 N.	5 50 O.	21 Osling
47 38 N.	24 Odenburg	27 0 N.	31 Okeechobee Meer	19 Oost-Friesland	50 0 N.	10 0 O.	26 Oslo (Ls.)
55 25 N.	26 Odense	52 16 N.	19 Oker	17 Oostgat	59 0 N.	10 40 O.	26 Oslo Fjord
49 40 N.	19 Oden Woud	36 15 N.	32 Okl.	35 Oostgat	8, Bijk.	29	29 Osmanen
52 46 N.	14 16 O.	34 40 N.	42 Oklahoma (Ls.)	30 Oost-Ghats	52 17 N.	8 2 O.	20 Osmabrick
49 56 N.	24 Oderberg	35 28 N.	42 Oklahoma City	3 Oost-Groenland	46 31 N.	24 32 O.	24 Osorhei
52 45 N.	19 Oder Bruch	57 5 N.	26 Öland	Stroom	39 50 N.	22 44 O.	29 Ossa
52 20 N.	19 Oder-Spree-Kan.	53 11 N.	15 Oldambt	14 Oosthuizen	51 23 N.	4 21 O.	16 Ossendrecht
46 29 N.	25 Odessa	52 56 N.	15 Oldeberkoop	31 Oostkaap	51 23 N.	3 57 O.	17 Ossensisse
37 32 N.	27 Odjel	53 2 N.	16 Oldeboorn	17 Oostkapelle	Krt. IV	7	8 Osseten
52 3 N.	14 Odijk	52 26 N.	16 Oldebroek	17 Oostkerke	51 13 N.	2 55 O.	21 Ostende
52 51 N.	15 Odoorn	53 13 N.	15 Oldekerk	39 Oost-Londen	62 10 N.	6 45 W.	26 Osterö
3 30 N.	38 Oebangi	52 49 N.	15 Oldemarkt	15 Oostmahorn	58 42 N.	9 5 O.	26 Österrisör
6 0 N.	39 Oebangi-Sjari	53 10 N.	20 Oldenburg	15 Oostmaer	63 10 N.	14 40 O.	26 Östersund
15 13 N.	34 Oebon	53 0 N.	20 Oldenburg (Ls.)	15 Oostpant	41 46 N.	12 15 O.	8 Ostia
50 0 N.	30 Oebsa-nor	53 18 N.	15 Oldenhove	15 Oostpant	49 53 N.	18 22 O.	24 Ostjaken
24 32 N.	32 Oedalpoer	52 19 N.	15 Oldenzaal	44 Oostpant	49 53 N.	18 22 O.	24 Ostjaken
51 55 N.	16 Oeding	53 33 N.	23 Oldham	26 Oost-Pruijen	49 53 N.	18 22 O.	24 Ostjaken
0 48 Z.	37 Oedjoeng Api	58 20 N.	30 Oldkma	20 Oost-Pruijen	49 53 N.	18 22 O.	24 Ostjaken
6 49 Z.	35 Oedjoeng Awa-	70 0 N.	30 Oldnek	15 Oostpant	49 53 N.	18 22 O.	24 Ostjaken
5 38 N.	36 Oedjoeng Awa-	46 0 N.	22 Oldéron	15 Oostpant	43 25 N.	76 37 W.	42 Ostwego
5 40 Z.	37 Oedjoeng Bira	4 20 N.	38 Oldi-kust	38 Oost-Soedan	43 15 N.	140 45 O.	32 Otareo
6 30 Z.	35 Oedjoeng Boegel	31 35 Z.	38 Olifants Riv.	17 Oostsouburg	43 30 N.	141 0 O.	32 Otareo
6 47 Z.	35 Oedjoeng Brebes	24 5 Z.	39 Olifants Riv.	15 Ooststellingwerf	19 45 Z.	17 20 O.	39 Otawari
1 18 Z.	37 Oedjoeng Datoe	31 48 N.	30 Olifants Riv.	32 Oost-Toerkestan	52 37 N.	4 50 O.	14 Otterleek
6 29 Z.	35 Oedjoeng Djati	7 56 Z.	40 Olifants Riv.	26 Oost-Vaagö	39 0 N.	22 20 O.	29 Othup Geb.
1 1 N.	37 Oedjoeng Dondo	3 30 Z.	43 Olinda	21 Oost-Vlaanderen	Krt. B	44	44 Otrabanda
0 28 N.	37 Oedjoeng Flesko	49 39 N.	48 Olivenca	14 Oostvlieland	40 9 N.	18 30 O.	28 Otranto
7 21 Z.	35 Oedjoeng Genteng	49 39 N.	24 Olmütz	14 Oostvoorne	40 50 N.	18 20 O.	28 Otranto, Str. v.
1 19 N.	37 Oedjoeng Kandi	49 39 N.	24 Olmouc	15 Oostwolde	47 52 N.	15 13 O.	18 Otseher Berg
7 48 Z.	35 Oedjoeng Karang-	37 56 N.	29 Olonos	14 Oostwoud	40 51 N.	14 29 O.	28 Ottaiano
6 53 Z.	35 Oedjoeng Karawe-	42 8 N.	27 Olot	14 Oostzaan	45 26 N.	75 41 W.	42 Ottawa
5 57 Z.	35 Oedjoeng Krawang	51 2 N.	19 Olpe	5 Oostzee	47 0 N.	79 30 W.	40 Ottawa Riv.
6 39 Z.	35 Oedjoeng Leran	47 2 N.	18 Olperer	15 Ootmarsum	58 30 N.	7 50 O.	26 Ottensen
0 49 Z.	35 Oedjoeng Losari	52 19 N.	15 Olst	15 Opeinde	52 5 N.	5 47 O.	16 Otter Elf
3 35 Z.	37 Oedjoeng Mandar	47 21 N.	21 Oltien	15 Opeinde	51 42 N.	6 0 O.	17 Ottersum
0 0	37 Oedjoeng Manim-	53 4 N.	15 Oltterterp	16 Ophemert	51 53 N.	4 53 O.	14 Ottoland
0 39 N.	37 Oedjoeng Ogoamas	44 16 N.	24 Oltoe	36 Ophir	38 50 Z.	143 31 O.	45 Otway, Kaap
6 13 Z.	35 Oedjoeng Pama-	47 0 N.	42 Olympia	16 Opijnen	47 5 N.	10 57 O.	18 Ötz
0 56 Z.	37 Oedjoeng Pangkah	37 39 N.	29 Olympia (Berg)	16 Oploo	46 45 N.	11 0 O.	18 Ötzaler Alpen
7 36 Z.	35 Oedjoeng Pangkal-	48 0 N.	42 Olympic Mounts	14 Opmeer	Bijk.	40	40 Otzaler Alpen
6 50 Z.	35 Oedjoeng Pemalang	40 0 N.	29 Olympus	27 Oporto	47 10 N.	4 41 O.	18 Ouache
3 46 N.	36 Oedjoeng Radja	40 4 N.	29 Olympus	19 Oppa	51 51 N.	4 43 O.	14 Oudablas
5 57 Z.	35 Oedjoeng Sadari	55 30 N.	32 Om	20 Oppeln	52 58 N.	6 18 O.	15 Oudappelsga
6 30 Z.	35 Oedjoeng Tanah	41 35 N.	32 Oma, Kaap	18 Opper-Aletsch-	52 37 N.	6 22 O.	15 Oudaverreest
0 14 N.	36 Oedjoeng Toean	50 45 N.	21 Omaers	Gletsjer	51 49 N.	4 25 O.	14 Oudbeierland
4 54 Z.	39 Oedsjidsj	41 15 N.	42 Omaha	20 Opper-Belieren	41 55 N.	4 0 W.	27 Oud Castille
3 30 N.	38 Oeelle	23 80 N.	32 Oman	14 Opperdoes	51 48 N.	3 57 O.	14 Ouddorp
54 46 N.	25 Oefa	24 40 N.	38 Oman, Golf v.	20 Opper-Franken	22 20 N.	77 20 W.	42 Oude Bahama
56 0 N.	25 Oefa (R.)	21 0 Z.	38 Omatako Berg	38 Opper-Guinee	53 18 N.	5 43 O.	15 Oude Biltzijl
55 40 N.	25 Oefa Plateau	8 30 Z.	34 Ombal, Str.	19 Opper-Lausitz	52 47 N.	6 33 O.	15 Oude Diep
51 41 N.	16 Oefelt	1 30 Z.	34 Ombirah	24 Opper-Oostenrijk	52 50 N.	5 33 O.	15 Oudega
3 0 N.	39 Oeganda	42 39 N.	28 Ombrone	20 Opper-Palts	52 53 N.	6 3 O.	15 Oudeholtspade
52 11 N.	14 Oegstegeest	15 40 N.	39 Omdoerman	39 Opper-Silezië	51 58 N.	6 16 O.	16 Oude IJsel
1 0 Z.	38 Oekerever Meer	53 5 N.	15 Ommelanderwijk	15 Opper-Volta	51 24 N.	3 49 O.	17 Oudelande
49 30 N.	25 Oekraine	52 31 N.	15 Ommen	15 Opsterland	51 50 N.	4 25 O.	14 Oude Maas
50 55 N.	32 Oekrainers	52 34 N.	15 Ommerschans	15 Opsterlandsche	51 41 N.	4 54 O.	16 Oude Maasje
5 34 N.	36 Oeelleheue	52 35 N.	32 Omoeda	Compagnonsvrt.	52 50 N.	5 31 O.	15 Oudemirdum
3 11 N.	44 Oelemari Riv.	50 45 N.	21 Omsk	24 Oradea Mare	52 48 N.	5 30 O.	15 Oudemirdumer
3 35 Z.	34 Oellassers	41 15 N.	32 Omsk	39 Oran	50 51 N.	3 36 O.	21 Oudenaarde
48 0 N.	32 Oeljanbator	23 80 N.	32 On	43 Oran	51 4 N.	4 34 O.	16 Oudenaard
54 27 N.	25 Oeljanow	49 48 N.	24 Ondava	22 Orange	52 36 N.	4 58 O.	14 Oudendijk
48 0 N.	32 Oeljasoetai	53 20 N.	15 Onderdendam	42 Orange City	51 43 N.	3 47 O.	17 Oudendijk
31 35 Z.	39 Oemata	64 2 N.	25 Onega	44 Oranje	51 49 N.	4 12 O.	14 Oudendijk
44 37 N.	24 Oena	63 0 N.	25 Onega (R.)	41 Oranjebaai	52 42 N.	4 52 O.	14 Oudendijk
53 0 N.	4 Oenalasjka	64 30 N.	25 Onega Baai	15 Oranjedorp	52 4 N.	5 5 O.	14 Oudenrijn
7 9 Z.	15 Oengaran	50 25 N.	32 Onega Meer	43 Oranje Geb.	53 6 N.	7 0 O.	15 Oudepekela
53 15 N.	35 Oenkerk	8 30 N.	45 Onon Eil.	16 Oranje, Kaap v.	52 17 N.	4 55 O.	14 Ouder Amstel
13 50 Z.	45 Oepoloe	52 58 N.	14 Onrust	15 Oranje Kanaal	52 5 N.	5 1 O.	16 Oude Rijn
48 0 N.	25 Oeral (R.)	6 4 Z.	35 Onrust	16 Oranje Nassau	51 54 N.	6 2 O.	16 Oude Rijn
60 0 N.	5 Oeral Geb.	53 2 N.	15 Onstwedde	44 Oranje Pan	51 55 N.	4 39 O.	14 Ouderkerk
37 10 N.	30 Oerfa	48 0 N.	41 Ontario	38 Oranjervier	52 17 N.	4 54 O.	14 Ouderkerk
48 0 N.	32 Oerga	43 40 N.	40 Ontario Meer	44 Oranjestad	53 2 N.	4 20 O.	14 Oudeschild
51 25 N.	16 Oerle	27 30 Z.	33 Oodnadatta	39 Oranje-Vrijstaat	52 55 N.	5 57 O.	15 Oudeschoot
37 31 N.	32 Oermia	51 49 N.	16 Ooien	15 Oranjewoud	53 12 N.	7 12 O.	15 Oudestatenzijl
37 30 N.	30 Oermia Meer	29 35 Z.	39 Ookiep	22 Orb	51 41 N.	4 14 O.	14 Oudetonge
43 25 N.	32 Oeromsjij	51 9 N.	21 Oolen	21 Orbe	52 1 N.	4 52 O.	14 Oudewater
46 0 N.	32 Oeroep	51 45 N.	14 Ooltjensplaat	21 Orbe (R.)	53 31 N.	6 40 O.	15 Oude Wester Eems
40 0 N.	32 Oesbekistan	50 57 N.	17 Oorsbeek	28 Orbetello	52 45 N.	4 44 O.	14 Oude Westfriesche
40 0 N.	25 Oesboi	51 30 N.	16 Oorschot	32 Orchon	52 25 N.	6 11 O.	15 Oude Wetering
38 40 N.	29 Oesjak	37 0 Z.	1 Oost-Australische	18 Orco	51 52 N.	5 36 O.	16 Oude Wetering
41 0 N.	29 Oeskoedar	3 Oost-Australische	Bocht	44 Oreala	52 12 N.	4 39 O.	14 Oudewetering
66 30 N.	25 Oessa	3 Oost-Australische	Stroom	26 Örebro	51 34 N.	4 30 O.	16 Oudgastel
48 0 N.	30 Oessoeri	40 Oost-Baal	40	42 Oregon	51 42 N.	5 11 O.	16 Oudhusden
		34 Oost-Baal	34	25 Orenburg	52 11 N.	4 54 O.	14 Oudhuizen
		24 Oost-Beskidien	24	27 Orense	52 42 N.	4 48 O.	14 Oudkarspel
		17 Oostburg	17	45 Örepuki	52 12 N.	5 5 O.	14 Oud Loosrecht
		30 Oostchineseche Zee	30	26 Öresund			

BLAD		BLAD		BLAD		BLAD									
41 40 N.	4 40 W.	27	Pisuerga	1 5 Z.	134 50 O.	34	Poelau Mefoor	48 21 N.	4 46 W.	22	Pointe de St. Mathieu	54 50 N.	5 4 W.	23	Port Patrick
24 30 Z.	130 15 W.	33	Pitcairn	4 0 Z.	100 58 O.	36	Poelau Mega	21 15 N.	110 28 O.	34	Pointe Nivet	38 10 Z.	145 0 O.	45	Port Phillip
66 0 N.	19 20 O.	26	Pite Elf	0 45 Z.	127 15 O.	34	Poelau Mendioli	4 40 Z.	11 50 O.	39	Pointe Noire	33 10 Z.	137 59 O.	45	Port Pirie
44 49 N.	24 52 O.	24	Pitesti	8 5 Z.	114 31 O.	35	Poelau Mendjangan	45 58 N.	6 33 O.	21	Pointe Percée	57 25 N.	6 10 W.	23	Portree
16 50 N.	100 20 O.	32	Pitsanoelok	5 55 Z.	105 56 O.	35	Poelau Merak	46 22 N.	6 52 O.	21	Pointe Valais	18 0 N.	76 52 W.	42	Port Royal
2 45 Z.	126 0 O.	34	Pitt Passage	2 5 Z.	130 5 O.	34	Poelau Misool	46 35 N.	0 18 O.	22	Poitiers	55 12 N.	6 38 W.	23	Port Rush
40 30 N.	80 0 W.	42	Pittsburg	8 10 Z.	128 0 O.	34	Poelau Moa	46 45 N.	0 0 O.	22	Poitou	31 15 N.	32 19 O.	39	Port Said
38 50 N.	1 30 O.	27	Pityusen	0 18 N.	102 52 O.	36	Poelau Moeda	29 30 N.	116 0 O.	30	Po-jiang Meer	58 48 N.	1 6 W.	23	Portsmouth
5 5 Z.	80 35 W.	43	Piura	5 0 Z.	122 30 O.	37	Poelau Moena	51 40 N.	46 42 O.	25	Pokrowsk	36 50 N.	76 21 W.	41	Portsmouth
45 11 N.	5 59 O.	18	Piz de Beldonne	1 40 N.	98 30 O.	36	Poelau Moesala	44 52 N.	13 51 O.	28	Pola	43 2 N.	70 50 W.	41	Portsmouth
46 29 N.	10 0 O.	21	Piz Languard	8 15 Z.	117 30 O.	34	Poelau Mojo	55 46 N.	21 3 O.	25	Polangen	38 45 N.	83 0 W.	42	Portsmouth
46 48 N.	10 4 O.	21	Piz Linard	2 20 N.	128 30 O.	34	Poelau Morotai	52 0 N.	20 0 O.	25	Polen	19 40 N.	37 10 O.	39	Port Soedan
46 38 N.	8 55 O.	21	Pizzo Medel	0 29 N.	127 26 O.	34	Poelau Moti	52 0 N.	27 30 O.	25	Polen (Volksst.)	52 0 Z.	58 30 W.	43	Port Stanley
46 0 N.	9 35 O.	21	Pizzo del 3 Signori	5 38 N.	95 10 O.	36	Poelau Nasi	3 26 Z.	119 23 O.	37	Polewali	31 33 Z.	29 33 O.	32	Port St. John
46 4 N.	9 45 O.	21	Pjasin	1 0 N.	97 40 O.	36	Poelau Nias	39 50 N.	15 20 O.	28	Policastrò, Golf v.	3 0 N.	101 20 O.	32	Port Swettenham
73 30 N.	87 0 O.	30	Pjasin	6 50 Z.	129 30 O.	34	Poelau Nila	15 0 N.	122 0 O.	34	Polillo	40 0 N.	8 0 W.	28	Port Tewfik
44 3 N.	87 0 O.	25	Pjatigorsk	1 30 Z.	127 40 O.	34	Poelau Oena	46 54 N.	13 10 O.	18	Polinik	43 20 N.	3 4 W.	27	Portugal
66 10 N.	30 40 O.	26	Pjawasero	0 10 Z.	121 36 O.	37	Poelau Oena oena	40 51 N.	14 23 O.	28	Poliena	12 0 N.	15 0 W.	39	Portugalete
39 0 N.	126 0 O.	32	Pjongjang	4 8 Z.	121 25 O.	37	Poelau Padamara	55 32 N.	28 49 O.	25	Polozk	12 0 N.	15 0 W.	39	Portugesech Guinea
47 15 N.	54 0 W.	41	Placencia	1 15 N.	102 20 O.	36	Poelau Padang	51 58 N.	4 52 O.	14	Polbroek	17 0 Z.	37 0 O.	39	Portugesech Oost-Afrika
47 0 N.	55 0 W.	40	Placencia Baai	7 2 Z.	115 38 O.	35	Poelau Paliat	49 33 N.	34 29 O.	25	Poltawa	42 32 N.	3 8 O.	22	Portugeezen
40 3 N.	6 4 W.	27	Plasencia	8 20 Z.	121 45 O.	34	Poelau Paloe	10 0 Z.	155 0 W.	45	Polynesië	4 55 N.	100 34 O.	34	Port Vendres
38 13 N.	23 20 O.	29	Plataea	6 35 Z.	105 10 O.	35	Poelau Panaitan	54 10 N.	18 0 O.	19	Polynesiërs	52 25 N.	16 56 O.	20	Port Weld
46 50 N.	17 45 O.	24	Platten Meer	8 20 Z.	124 0 O.	34	Poelau Pandai	53 40 N.	15 0 O.	20	Pomaken	52 45 N.	15 45 O.	20	Posen
40 40 N.	100 0 W.	40	Platte Riv.	2 8 Z.	106 18 O.	36	Poelau Pandjang	54 15 N.	14 30 O.	19	Pommerellen	1 24 Z.	120 47 O.	37	Posen (Ls.)
50 28 N.	12 6 O.	20	Plauen	4 15 N.	100 32 O.	36	Poelau Pangkor	54 6 N.	17 0 O.	19	Pommeren	1 50 Z.	120 35 O.	37	Poso
52 25 N.	12 0 O.	19	Plauer Kan.	5 20 N.	100 17 O.	34	Poelau Pinang	59 0 N.	3 10 W.	23	Pommersche Bocht	52 3 N.	6 0 O.	16	Poso Meer
46 30 N.	6 55 O.	21	Pleiaides	0 10 N.	98 40 O.	36	Poelau Pini	42 25 N.	8 37 W.	27	Pommersch Merenplateau	51 7 N.	6 2 O.	17	Postberg
51 16 N.	12 20 O.	19	Pleissur	1 25 Z.	128 55 O.	34	Poelau Pisang	40 45 N.	14 29 O.	28	Pomona	51 7 N.	6 2 O.	17	Posterholt
46 50 N.	9 35 O.	21	Plessur	1 28 Z.	109 5 O.	37	Poelau Poelau	6 55 N.	158 10 O.	45	Pompeji	7 10 Z.	118 40 O.	34	Postiljon Eil.
34 5 Z.	23 40 O.	39	Plettenberg Baai	7 7 Z.	114 0 O.	35	Poelau Poeteran	12 0 N.	79 50 O.	32	Ponape	26 45 Z.	27 14 O.	29	Potchefstroom
43 23 N.	24 39 O.	29	Pleven	1 10 Z.	129 50 O.	34	Poelau Popa	47 24 N.	13 16 O.	18	Pondichéry	40 39 N.	15 47 O.	38	Potenza
52 27 N.	3 48 W.	23	Pflinlimmon	7 10 Z.	114 30 O.	35	Poelau Raas	27 30 Z.	31 0 O.	39	Pondoland	42 3 N.	41 39 O.	25	Poti
47 56 N.	2 23 W.	22	Ploermeel	7 14 Z.	113 46 O.	35	Poelau Radja	48 55 N.	6 4 O.	22	Pongau	39 3 N.	79 0 W.	41	Potomac
44 55 N.	26 4 O.	24	Ploesti	4 52 N.	95 23 O.	36	Poelau Raja	46 55 N.	6 21 O.	21	Pongola	19 30 Z.	65 50 W.	43	Potosi
7 26 Z.	112 13 O.	35	Ploso	6 11 Z.	105 27 O.	35	Poelau Rakata	46 31 N.	13 16 O.	28	Pontafel	5 46 N.	54 44 W.	44	Potribo
48 43 N.	2 56 W.	22	Plouha	5 56 Z.	108 21 O.	35	Poelau Rakit	42 25 N.	8 37 W.	27	Pont à Mousson	52 25 N.	13 1 O.	20	Potsdam
42 9 N.	24 47 O.	24	Plowdwiw	4 33 Z.	129 43 O.	34	Poelau Raen	42 25 N.	8 37 W.	27	Pontarlier	62 52 N.	34 40 O.	25	Powjensets
52 33 N.	19 43 O.	20	Plozk	2 0 N.	101 30 O.	36	Poelau Roepat	0 11 Z.	25 30 O.	39	Pontevredra	44 35 N.	21 12 O.	24	Poydras
50 22 N.	4 7 W.	23	Plymouth	7 85 Z.	127 25 O.	34	Poelau Roma	40 51 N.	14 20 O.	28	Ponthierville	40 50 N.	14 10 O.	28	Pozarevac
41 55 N.	70 40 W.	41	Plymouth	2 0 Z.	134 10 O.	34	Poelau Room	41 0 N.	12 50 O.	28	Pontijnsche Eil.	50 4 N.	14 23 O.	24	Pozzuoli
49 43 N.	13 24 O.	24	Plzen	4 36 Z.	130 4 O.	34	Poelau Rosengain	41 25 N.	13 0 O.	28	Pontinische Moe-rassen	8 43 Z.	116 17 O.	34	Praag
11 30 N.	104 55 O.	32	Pnom-Penh	10 45 Z.	123 0 O.	34	Poelau Roti	41 30 N.	34 0 O.	30	Pontisch Geb.	7 45 Z.	110 29 O.	35	Prambanan
45 0 N.	11 20 O.	28	Po	0 22 N.	129 48 O.	34	Poelau Sajang	3 16 N.	55 24 W.	44	Pontoetoe	2 40 N.	98 52 O.	36	Prapat
48 13 N.	15 14 O.	18	Pöchlarn	6 0 Z.	120 30 O.	37	Poelau Salajar	46 20 N.	42 30 O.	25	Ponto-Kaspische Laagte	46 55 N.	9 47 O.	21	Prätigau
42 28 N.	19 18 O.	29	Podgorica	8 0 N.	98 20 O.	34	Poelau Salajar	44 24 N.	9 53 O.	18	Pontremoli	3 20 N.	55 2 W.	44	Prati Kreek
50 6 N.	19 53 O.	25	Podgorze	5 55 Z.	105 31 O.	35	Poelau Seboekoe	46 30 N.	9 55 O.	21	Pontresina	50 12 N.	3 36 W.	23	Prawle Point
45 3 N.	12 23 O.	18	Po di Levante	8 10 Z.	119 2 O.	34	Poelau Sangeang	44 16 N.	4 39 O.	18	Pont St. Esprit	46 27 N.	13 37 O.	28	Predil Pas
44 50 N.	11 48 O.	18	Po di Tolle	5 58 Z.	105 51 O.	35	Poelau Sangiang	50 43 N.	1 59 Z.	23	Poole	54 38 N.	21 30 O.	19	Pregel
48 45 N.	28 30 O.	25	Po di Volano	3 30 N.	125 30 O.	37	Poelau Sangihe	51 51 N.	4 24 O.	14	Poortugaal	40 50 N.	21 5 O.	24	Preparis
16 0 N.	107 0 O.	32	Poe Atoeat	8 2 Z.	128 41 O.	34	Poelau Saparoea	51 32 N.	4 7 O.	17	Poortvliet	34 30 N.	112 30 W.	42	Prescotta Meer
51 47 N.	5 5 O.	16	Poederooien	10 28 Z.	121 53 O.	34	Poelau Sawoe	2 30 N.	76 50 W.	43	Popayan	48 11 N.	17 4 O.	24	Pressburg
7 51 Z.	112 28 O.	35	Poedjon	4 8 N.	117 50 O.	37	Poelau Sebatik	50 52 N.	2 43 O.	21	Poperinge	53 45 N.	2 42 W.	23	Preston
8 22 Z.	113 29 O.	35	Poeger	6 0 Z.	105 30 O.	35	Poelau Sebei	19 10 N.	98 45 W.	40	Popocatepetl	25 45 Z.	28 15 O.	39	Pretoria
7 37 Z.	112 29 O.	35	Poegeran	5 55 Z.	105 31 O.	35	Poelau Seboekoe	67 0 N.	143 0 W.	40	Porcupine Riv.	7 15 Z.	107 40 O.	35	Priangan
4 10 Z.	133 30 O.	34	Poelau Adi	3 30 Z.	116 25 O.	37	Poelau Seboekoe	67 0 N.	150 0 O.	26	Porjusvallen	57 15 N.	170 30 O.	41	Pribilow Eil.
4 32 Z.	129 48 O.	34	Poelau Ai	8 12 Z.	131 10 O.	34	Poelau Selaroe	48 0 N.	35 0 O.	25	Porogon	40 40 N.	14 1 O.	24	Pribram
8 15 Z.	124 40 O.	34	Poelau Alor	10 15 N.	123 25 O.	34	Poelau Semaoe	7 32 Z.	112 43 O.	35	Porong	29 42 Z.	22 45 O.	39	Prieksa
3 50 Z.	127 15 O.	34	Poelau Ambelau	4 10 N.	98 15 O.	36	Poelau Sembilan	47 25 N.	7 4 O.	21	Porrentruy	7 41 Z.	112 39 O.	35	Priksen
8 20 Z.	123 10 O.	34	Poelau Andonara	8 27 Z.	112 41 O.	35	Poelau Sempoe	70 25 N.	25 40 O.	26	Porsanger Fjord	41 27 N.	21 38 O.	24	Prilep
7 50 Z.	129 45 O.	34	Poelau Babar	7 10 Z.	115 45 O.	35	Poelau Sepandjang	54 27 N.	6 28 W.	23	Portadown	33 12 Z.	22 3 O.	39	Prince Albert
4 30 Z.	129 55 O.	34	Poelau Bandanaira	2 35 N.	109 5 O.	34	Poelau Serasan	50 1 N.	98 28 W.	41	Portage la Prairie	5 20 N.	100 71 O.	34	Prince of Wales Eil.
1 40 Z.	123 35 O.	37	Poelau Banggai	6 15 Z.	130 2 O.	34	Poelau Seroea	5 26 N.	54 7 W.	44	Portal Eil.	54 18 N.	130 27 W.	41	Prince Rupert
1 48 N.	125 10 O.	37	Poelau Bangka	6 8 Z.	105 23 O.	35	Poelau Sertoeng	33 35 Z.	26 58 O.	39	Port Alfred	1 35 N.	7 16 O.	39	Principe
7 15 N.	117 10 O.	34	Poelau Bangoeai	2 40 N.	125 23 O.	37	Poelau Siaoe	12 50 Z.	40 30 O.	39	Port Amelia	53 18 N.	106 0 W.	41	Prins Albert
2 44 Z.	110 6 O.	37	Poelau Baroal	1 20 Z.	99 0 O.	36	Poelau Siberoet	38 55 N.	121 5 O.	32	Port Arthur	71 30 N.	114 0 W.	41	Prins Albert Land
0 50 Z.	130 40 O.	34	Poelau Batanta	2 40 N.	96 0 O.	36	Poelau Simeuloet	29 57 N.	94 0 W.	42	Port Arthur	51 57 N.	4 34 O.	14	Prins Alexander Polder
0 25 Z.	127 30 O.	34	Poelau Batjan	0 30 Z.	104 30 O.	36	Poelau Singkep	48 32 N.	89 15 W.	42	Port Arthur	80 30 N.	20 0 W.	41	Prins Christiaan Land
2 45 Z.	110 20 O.	37	Poelau Bawal	2 10 Z.	99 40 O.	36	Poelau Sipora	39 38 N.	7 45 W.	27	Portas de Rodao	46 0 Z.	37 0 O.	1	Prins Eduard Eil.
5 50 Z.	112 40 O.	35	Poelau Bawean	0 50 Z.	135 30 O.	34	Poelau Soeplori	32 28 Z.	137 46 O.	45	Port Augusta	46 20 N.	63 20 O.	41	Prins Eduard Eil.
1 30 N.	102 20 O.	36	Poelau Bengkalis	8 30 Z.	123 0 O.	34	Poelau Solor	18 40 N.	72 20 O.	41	Port au Prince	40 52 N.	29 6 O.	29	Prins Eil.

BLAD		BLAD		BLAD		BLAD										
40 47 N.	4 2 W.	27	Puerto de Navacera	47 20 N.	122 50 W.	40	Puget Str.	36 1 N.	5 36 W.	27	Punta Marroqui	54 42 N.	18 26 O.	20	Putzig	
43 2 N.	5 46 W.	27	Puerto de Pajares	42 25 N.	1 54 O.	27	Puigcerda	18 40 N.	120 52 O.	34	Punta Mayraira	Krt. V	7	Putziger Nehrung		
39 24 N.	5 53 W.	27	Puerto de Santa Cruz	42 23 N.	2 16 O.	22	Puignal	40 50 N.	14 26 O.	28	Punta Nasche	54 40 N.	18 40 O.	19	Putziger Wiek	
40 15 N.	6 48 W.	27	Puerto de S. Martin	14 50 Z.	139 0 W.	45	Pukapuka	4 30 Z.	82 20 W.	43	Punta Paria	45 57 N.	2 56 O.	22	Puy de Dome	
41 7 N.	3 34 W.	27	Puerto de Somosierra	46 40 N.	117 15 W.	42	Pullmann	26 40 N.	82 0 W.	41	Punta Rassa	45 34 N.	2 7 O.	22	Puy de Meymac	
40 16 N.	5 39 W.	27	Puerto de Tornavecas	15 55 Z.	70 0 W.	43	Puno	27 52 N.	115 10 W.	40	Punta Santa Eugenia	45 4 N.	2 48 O.	22	Puy Mary	
38 40 N.	4 6 W.	27	Puertolland	10 30 N.	64 10 W.	43	Punta Araya	52 29 N.	5 0 O.	14	Purmer	47 36 N.	14 16 O.	18	Pyhrn Pass	
18 7 N.	94 35 W.	43	Puerto Mexico	9 58 N.	84 50 W.	41	Punta Arenas	52 30 N.	4 57 O.	14	Purmerend	36 58 N.	21 44 O.	29	Pylos	
41 30 Z.	73 0 W.	42	Puerto Montt	44 12 N.	7 18 O.	18	Punta Argentera	9 20 Z.	70 30 W.	43	Purus	52 5 N.	5 21 O.	14	Pyramide	
9 40 N.	118 50 O.	34	Puerto Princesa	45 30 N.	13 30 O.	18	Punta de Bassania	46 45 N.	12 14 O.	18	Puster Tal	43 0 N.	0 0 O.	27	Pyreneen	
36 36 N.	6 13 W.	27	Puerto Santa Maria	43 46 N.	7 40 W.	27	Punta de la Estaca de Vares	58 22 N.	13 30 O.	20	Putbus	52 0 N.	9 15 O.	20	Pyrmont	
25 37 N.	109 12 W.	42	Puerto Topolobampo	38 16 N.	15 40 O.	28	Punta del Faro	51 50 N.	4 20 O.	14	Putten	39 46 N.	22 20 O.	29	Pyrnovos	
				36 8 N.	5 21 W.	27	Punta di Europa	52 15 N.	5 37 O.	16	Putten	37 40 N.	21 28 O.	29	Pyrgos	
				18 30 N.	122 15 O.	34	Punta Escarpada	51 21 N.	4 25 O.	16	Putten	57 0 N.	63 30 O.	25	Pysjma	
				12 30 N.	71 45 W.	43	Punta Gallinas	51 48 N.	4 35 O.	14	Puttershoek					
				32 45 N.	117 10 W.	42	Punta Loma	1 30 Z.	72 30 W.	43	Putumayo					

Q.

17 25 N.	106 32 O.	34	Quang-binh	46 52 N.	71 16 W.	42	Quebec	31 57 Z.	26 55 O.	39	Queenstown	Bijk.	24	Queto	
15 7 N.	108 45 O.	34	Quang-ngai	53 0 N.	70 0 W.	41	Quebec (Ls.)	43 33 N.	3 36 W.	22	Quejo, Kaap	30 15 N.	67 1 O.	32	Quetta
16 40 N.	107 13 O.	34	Quang-tri	51 49 N.	11 8 O.	20	Quedlinburg	33 30 N.	126 30 W.	32	Quelpart	50 22 N.	3 56 O.	21	Quévy
50 45 N.	104 45 W.	40	Qu Appelle Riv.	51 23 N.	0 46 O.	23	Queenborough	50 41 N.	4 10 O.	21	Quenast	47 30 N.	3 6 W.	22	Quiberon
				67 0 Z.	95 0 O.	1	Queen Mary Land	51 49 N.	5 58 O.	16	Queradam	48 0 N.	4 4 W.	22	Quimper
							Queens	20 33 N.	100 30 W.	42	Queretaro	39 57 N.	91 25 W.	42	Quincy
							Queensland	50 43 N.	3 1 O.	21	Quesnoy	13 47 N.	109 13 O.	32	Qui-nhon
							Queenstown	48 28 N.	5 6 W.	22	Quessant	0 15 Z.	78 45 W.	43	Quito

R.

47 43 N.	17 35 O.	24	Raab	47 48 N.	9 36 O.	20	Ravensberg	52 20 N.	7 26 O.	20	Rheine	51 44 N.	6 37 O.	16	Ringenberg		
47 27 N.	17 4 O.	24	Raab (R.)	51 47 N.	5 41 O.	16	Ravenstein	47 33 N.	7 42 O.	21	Rheinfelden	56 6 N.	8 18 O.	26	Ringkøbing		
52 23 N.	6 17 O.	15	Raalte	6 55 Z.	110 57 O.	35	Rawa Besar	50 10 N.	8 10 O.	19	Rheingau	56 0 N.	8 15 O.	26	Ringkøbing Fjord		
51 44 N.	5 46 O.	16	Raam	7 3 Z.	112 8 O.	35	Rawa Mlangi	46 30 N.	9 3 O.	21	Rheinwaldhorn	79 0 N.	100 0 W.	41	Ringnes Eil.		
51 41 N.	4 50 O.	16	Raamsdonk	7 20 Z.	110 25 O.	35	Rawa Penang	52 48 N.	12 22 O.	19	Rhin Kanaal	52 18 N.	4 37 O.	14	Ringvaart		
51 41 N.	4 55 O.	16	Raamsdonkveeer	33 42 N.	73 5 O.	32	Rawalpindi	54 50 N.	5 0 W.	23	Rhinns of Galloway	53 17 N.	5 56 O.	15	Rinsumageest		
7 10 Z.	114 27 O.	35	Raas, Str.	50 15 N.	23 36 O.	36	Rawaraska	41 40 N.	71 30 W.	42	Rhode Island	3 30 Z.	64 30 W.	43	Rio Amazonas		
8 22 Z.	118 47 O.	34	Raba	50 15 N.	102 20 O.	36	Rawas	15 30 Z.	30 0 O.	39	Rhodesia	1 50 Z.	78 40 W.	43	Riobamba		
34 0 N.	7 0 W.	39	Rabat	43 25 Z.	65 0 W.	43	Rawson	41 25 N.	24 20 O.	29	Rhodope Geb.	0 0	61 25 W.	43	Rio Branco		
4 10 Z.	152 10 O.	45	Rabaul	47 40 N.	15 40 O.	18	Rax Alpen	36 26 N.	28 15 O.	29	Rhodos	38 30 N.	99 20 W.	42	Rio Brazos		
9 20 N.	4 55 O.	39	Rabba	43 31 N.	26 32 O.	29	Razgrad	36 10 N.	28 0 O.	29	Rhodos (Eil.)	9 19 N.	80 0 W.	43	Rio Chagres		
39 56 N.	26 8 O.	29	Rabbit Eil.	46 12 N.	1 30 W.	22	Re	50 25 N.	10 0 O.	19	Rhone	33 30 N.	114 42 W.	42	Rio Colorado		
46 30 N.	52 50 W.	41	Race, Kaap	51 25 N.	0 58 W.	23	Reading	51 39 N.	3 30 W.	23	Rhondda	15 0 Z.	54 40 W.	43	Rio das Mortes		
1 10 N.	99 35 O.	36	Radang Lawas	40 26 N.	75 50 W.	42	Reading	46 15 N.	7 27 O.	21	Rhone	40 39 N.	8 46 W.	27	Rio de Aveiro		
				40 52 N.	14 19 O.	28	Reale	48 0 N.	7 34 O.	22	Rhone Gletsjer	23 0 Z.	43 30 W.	43	Rio de Janeiro		
				46 4 N.	4 5 O.	22	Reanne	37 37 N.	31 26 O.	29	Rhone-Rijn-Kan.	22 0 Z.	42 30 W.	43	Rio de Janeiro (Ls.)		
				31 53 N.	34 50 O.	30	Rechoboth	27 37 N.	31 26 O.	29	Rhuphia	34 30 Z.	57 0 W.	43	Rio de la Plata		
				52 5 N.	5 51 O.	15	Rechterdiep	24 50 N.	46 18 O.	32	Riaad	27 40 N.	106 0 W.	43	Rio de los Conchas		
				8 0 Z.	35 0 W.	43	Recife	42 30 N.	8 56 W.	27	Ria de Arosa	23 30 N.	16 0 W.	39	Rio de Oro Baal		
				45 28 N.	14 26 O.	18	Recina	Krt. VII	7	Ria de Cedeira	23 30 N.	15 0 W.	39	Rio de Oro (Ls.)			
				52 0 N.	6 3 O.	16	Reden	Krt. VII	7	Ria de Corcubion	18 49 N.	95 42 W.	42	Rio de San Juan			
				4 45 N.	31 34 O.	37	Redjaf	Krt. VII	7	Ria de Foz	27 0 N.	127 0 O.	32	Rioe-Kioe Eil.			
				2 10 N.	112 20 O.	39	Redjang	Krt. VII	7	Ria de la Corona	22 30 N.	129 0 O.	1	Rioe-Kioe Trog			
				34 0 N.	95 15 W.	42	Red River	42 43 N.	9 0 W.	27	Ria de Murosy Noya	11 50 N.	15 30 W.	38	Rio Grande		
				46 35 N.	97 15 W.	42	Red River of the North	Krt. VII	7	Ria de Navia	20 0 Z.	48 30 W.	43	Rio Grande			
								42 20 N.	8 50 W.	27	Ria de Pontevedra	18 30 Z.	65 30 W.	43	Rio Grande		
								Krt. VII	7	Ria de Rivadeo	29 30 N.	101 0 W.	40	Rio Grande del Norte			
								Krt. VII	7	Ria de S. Marta	21 40 N.	105 10 W.	40	Rio Grande de Santiago			
								42 10 N.	8 50 W.	27	Ria de Vigo	5 30 Z.	37 0 W.	43	Rio Grande do Norte		
								43 22 N.	7 37 W.	22	Ria de Vivero						
								42 17 N.	2 8 O.	27	Ribas						
								51 53 N.	4 0 O.	14	Ribben						
								55 20 N.	8 48 O.	26	Ribe	32 0 Z.	52 15 W.	43	Rio Grande do Sul		
								10 50 Z.	66 30 W.	43	Riberalta	28 30 Z.	53 0 W.	43	Rio Grande do Sul (Ls.)		
								53 52 N.	2 26 W.	23	Rible						
								47 3 N.	0 18 O.	22	Richelleu	35 0 Z.	40 0 W.	1	Rio Grande Rug		
								45 0 N.	73 20 O.	41	Richelleu	35 0 Z.	40 0 W.	1	Rio Grande-bekken		
								31 25 Z.	24 0 O.	39	Richmond	18 0 N.	93 40 W.	40	Rio Grijalva		
								37 30 N.	77 30 W.	42	Richmond	11 37 N.	72 55 W.	43	Riohacha		
											Bijk.	23	Richmond	29 20 Z.	67 0 W.	43	Rioja
											Bijk.	41	Richmond	38 55 N.	121 5 O.	32	Riojoen
											Bijk.	32	Richtofen Geb.	18 0 N.	102 0 W.	40	Rio Mexcala
											Bijk.	14	Ridderkerk	42 7 N.	42 10 O.	25	Rion
											Bijk.	18	Rideau Kanaal	0 20 Z.	63 40 W.	43	Rio Negro
											Bijk.	18	Ried	39 20 Z.	66 40 W.	43	Rio Negro
											Bijk.	18	Ried	21 30 N.	100 0 W.	40	Rio Panuco
											Bijk.	18	Riel	1 0 Z.	48 0 W.	43	Rio Para
											Bijk.	18	Rien	20 49 Z.	49 30 W.	43	Rio Preto
											Bijk.	18	Ries	25 50 N.	102 20 W.	40	Rio San Juan
											Bijk.	18	Ries	37 16 N.	110 20 W.	42	Rio San Juan
											Bijk.	18	Ries	4 20 N.	77 40 W.	43	Rio San Juan
											Bijk.	18	Ries	14 0 N.	85 20 W.	40	Rio Segovia
											Bijk.	18	Ries	28 55 N.	111 40 W.	42	Rio Sonora
											Bijk.	18	Ries	38 56 N.	8 36 W.	27	Rio Sorraia
											Bijk.	18	Ries	7 0 Z.	60 30 W.	43	Rio Theodoro
											Bijk.	18	Ries	37 20 N.	6 44 W.	27	Rio Tinto
											Bijk.	18	Ries	18 47 N.	92 28 W.	42	Rio Usamacinta
											Bijk.	18	Ries	1 5 N.	104 30 O.	34	Riouw Arch.
											Bijk.	18	Ries	1 0 N.	104 15 O.	36	Riouw, Str.
											Bijk.	18	Ries	27 50 N.	110 0 W.	40	Rio Yaqui

BLAD		BLAD		BLAD		BLAD	
36 0 N. 104 0 W.	41 Roek Island	62 33 N. 7 40 O.	26 Romsdals	47 5 N. 8 34 O.	21 Ross Berg	39 19 Z. 175 39 O.	45 Ruapehu
42 50 N. 71 0 W.	41 Rockport	62 40 N. 6 0 O.	26 Romsdals Eil.	83 0 Z. 170 0 W.	1 Ross Ijsplateau	44 8 N. 12 30 O.	28 Rubicon
28 4 N. 97 4 W.	42 Rockport	62 40 N. 8 30 O.	26 Romsdalshorn	55 8 N. 20 52 O.	20 Rossitten	52 29 N. 13 51 O.	20 Rüdersdorf
54 30 N. 120 0 W.	40 Rocky Mountains	43 2 N. 1 20 W.	27 Roncesvalles, Pasv.	52 15 N. 6 22 W.	23 Rosslare	50 0 N. 7 54 O.	20 Rüdeshelm
49 55 N. 4 32 O.	21 Rocroi	36 45 N. 5 10 W.	27 Ronda	51 47 N. 5 21 O.	16 Rossum	4 0 N. 35 40 O.	38 Rudolf Meier
53 8 N. 6 25 O.	15 Roden		27 Ronde Klip	52 21 N. 6 56 O.	15 Rossum	45 50 N. 15 12 O.	18 Rudolfswerth
44 20 N. 2 35 O.	22 Rodez		44 Rondo Baai	70 0 Z. 170 0 W.	1 Ross Zee	47 45 N. 8 58 O.	21 Rudolfzell
40 59 N. 27 31 O.	29 Rodosto	8 11 Z. 110 47 O.	35 Rongkob	67 25 N. 12 15 O.	26 Röst	50 44 N. 11 23 O.	20 Rudolstadt
19 40 Z. 63 10 O.	39 Rodriguez	4 15 Z. 77 25 W.	43 Rongo de Manse-riche	54 7 N. 12 7 O.	20 Rostock	52 23 N. 1 15 W.	23 Rugby
20 0 N. 50 0 O.	30 Roeba al Chali			47 15 N. 39 32 O.	25 Rostow	54 26 N. 13 20 O.	20 Rügen
18 5 Z. 122 13 O.	45 Roebuck Baai	55 7 N. 14 45 O.	26 Rönne	66 0 N. 14 0 O.	26 Rös Vand	54 26 N. 16 24 O.	20 Rügenwalde
8 0 Z. 37 45 O.	38 Roefidsji	50 46 N. 3 36 O.	21 Ronse	52 50 N. 7 2 O.	15 Roswinkel	51 27 N. 7 16 O.	19 Ruhr
14 36 N. 17 15 W.	39 Roefisque	51 0 N. 5 55 O.	17 Roodebeek	53 24 N. 1 23 W.	23 Rotherham	51 29 N. 6 43 O.	20 Ruhrort
0 10 Z. 18 40 O.	38 Roeki	30 0 N. 106 30 O.	32 Roode Bekken	51 0 N. 8 10 O.	19 Rothhaar Geb.	52 23 N. 4 43 O.	14 Ruigoord
52 11 N. 4 38 O.	14 Roelof-Arendsvveen	52 51 N. 5 23 O.	15 Roode Klif	46 5 N. 7 40 O.	21 Rothhorn	52 45 N. 6 21 O.	15 Ruinen
	8 Roemenen	50 0 N. 11 30 O.	19 Roode Main	10 25 Z. 123 30 O.	34 Roti, Str.	52 46 N. 6 23 O.	15 Ruiner A
46 0 N. 25 0 O.	24 Roemenië	23 0 N. 103 20 O.	34 Roode Rivier	12 25 Z. 177 5 O.	45 Rotoema	52 42 N. 6 15 O.	15 Ruinerwold
2 41 N. 97 52 O.	36 Roendeng	34 50 N. 100 0 W.	40 Roode Rivier	45 0 N. 107 10 W.	40 Rotsgebergte	52 57 N. 7 8 O.	15 Ruiten A
2 0 N. 101 20 O.	36 Roepat, Str.	49 30 N. 97 15 W.	40 Roode Rivier	51 58 N. 4 32 O.	14 Rotte	53 1 N. 7 8 O.	15 Ruiten A Kan.
51 9 N. 6 1 O.	17 Roer	53 23 N. 6 45 O.	15 Roodeschool	51 55 N. 4 30 O.	14 Rotterdam	51 31 N. 4 35 O.	16 Rukfen
51 12 N. 5 59 O.	17 Roermond	45 32 N. 24 14 O.	24 Roode Toren Pas	53 8 N. 6 6 O.	15 Rottevalle	57 0 N. 6 20 W.	23 Rum
50 58 N. 3 7 O.	21 Roeselara	51 37 N. 4 37 O.	16 Roode Vaart	53 32 N. 6 32 O.	15 Rottumeroog	Krt. V 7 Rummelsburg	
43 50 N. 26 0 O.	29 Roestsjoek	20 0 N. 39 0 O.	38 Roode Zee	50 44 N. 3 14 O.	15 Rottumer Plaats	51 35 N. 5 17 O.	16 Run
	24 Roethenen	51 36 N. 3 32 O.	17 Roompot	49 27 N. 1 7 O.	22 Roubaix	51 6 N. 4 18 O.	21 Rupel
48 30 N. 23 0 O.	24 Roethenië	51 51 N. 4 26 O.	14 Roon	0 3 Z. 137 0 O.	34 Rouffar Riv.	51 8 N. 4 18 O.	21 Rupelmonde
0 40 N. 30 40 O.	38 Roewensori	51 5 N. 5 48 O.	17 Roosteren	50 58 N. 3 7 O.	21 Roulers	52 48 N. 13 0 O.	19 Ruppian Kan.
51 16 N. 5 55 O.	17 Roggel	53 12 N. 5 26 O.	15 Roptazil	42 34 N. 2 40 O.	22 Roussillon	55 0 N. 40 0 O.	25 Rusland
51 39 N. 3 48 O.	17 Roggenplaat	4 40 N. 3 0 O.	22 Roquefort	52 36 N. 6 11 O.	15 Rouveen	55 20 N. 21 25 O.	19 Russ
32 0 Z. 20 10 O.	39 Roggeveldbergen	5 42 N. 55 3 W.	44 Rorac	66 30 N. 25 40 O.	39 Rouville	43 50 N. 26 0 O.	29 Russé
8 18 Z. 114 19 O.	35 Rogodjampi	5 10 N. 60 40 W.	43 Roraima	43 35 N. 5 12 O.	18 Rouxville		4 B Russen
21 30 N. 97 25 W.	42 Rojo, Kaap	62 35 N. 11 20 O.	26 Rörös		25 Rovaniemi	60 0 N. 40 0 O.	5 Russisch Laagl.
0 35 N. 100 26 O.	36 Rokan	47 29 N. 9 29 O.	21 Rorschach		18 Rove Kanaal	25 15 Z. 27 20 O.	39 Rustenburg
52 0 N. 27 0 O.	5 Rokitno Moerassen	33 0 Z. 61 0 W.	43 Rosario		Tunnel	53 35 N. 8 4 O.	20 Rüstingen
51 52 N. 4 5 O.	14 Rokkanje	42 16 N. 3 10 O.	27 Rosas	45 55 N. 11 3 O.	28 Rovereto	52 50 N. 7 6 O.	15 Rütenbroek
37 30 N. 137 25 O.	32 Rokko, Kaap	42 10 N. 3 20 O.	27 Rosas, Bocht v.	45 5 N. 13 38 O.	28 Rovigno		21 Rutherford
52 59 N. 6 38 O.	15 Rolde	48 45 N. 3 58 W.	22 Roscoff	45 8 N. 11 48 O.	28 Rovigo		43 Rutland
50 53 N. 6 5 O.	17 Rolduc	47 52 N. 12 8 O.	20 Rosenheim	11 15 Z. 38 0 O.	38 Rowoema	52 5 N. 6 27 O.	16 Ruurloo
46 28 N. 6 20 O.	17 Rolle	46 33 N. 14 15 O.	18 Rosen Tal	50 38 N. 26 18 O.	25 Rowno	52 2 N. 6 28 O.	16 Ruurloosche Beek
45 6 N. 5 55 O.	18 Romanche	31 21 N. 30 24 O.	39 Rosette	53 31 N. 7 20 W.	23 Royal Kanaal	69 45 N. 32 30 O.	26 Rybatsji
	4 B Romanen	31 29 N. 30 19 O.	38 Rosette, Mond v.	45 40 N. 1 4 W.	22 Rozenburg	58 8 N. 38 58 O.	25 Rybinsk
1 15 N. 104 25 O.	34 Romania, Kaap	3 23 N. 55 13 W.	44 Rosevelt Piek	51 54 N. 4 15 O.	14 Rozenburg	50 6 N. 18 28 O.	20 Rybnic
47 34 N. 9 22 O.	21 Romanshorn	32 57 N. 35 30 O.	30 Rosj Pinna	51 31 N. 4 30 O.	16 Rozendaal	55 7 N. 14 55 O.	26 Rytterknegten
41 56 N. 12 30 O.	28 Rome	55 38 N. 12 5 O.	26 Roskilde	52 0 N. 5 59 O.	16 Rozendaal		
55 10 N. 8 30 O.	26 Romó	51 42 N. 5 24 O.	16 Rosmalen	56 15 N. 34 15 O.	25 Rshev		

S.

50 8 N. 9 44 O.	19 Saale	51 15 N. 2 0 W.	23 Salisbury Plain	21 31 N. 105 22 W.	42 San Blas	29 0 N. 114 30 W.	40 San Sebastiaan
51 44 N. 11 40 O.	19 Saale	40 0 N. 30 38 O.	29 Salkaria	40 38 N. 0 37 O.	27 San Carlos de la Rapita	40 50 N. 14 22 O.	32 San Sebastiano
46 51 N. 7 8 O.	21 Saane	52 22 N. 6 18 O.	15 Salland		42 San Cristobal	23 0 N. 112 30 O.	28 San-sjoel
49 36 N. 6 34 O.	19 Saar	45 26 N. 115 50 W.	42 Salmon	16 42 N. 92 45 W.	42 San Cristoval	38 1 N. 14 28 O.	29 San Stefano
49 15 N. 6 58 O.	20 Saarbrücken	45 37 N. 10 32 O.	18 Salo	10 30 Z. 161 40 O.	45 San Cristoval	40 57 N. 28 49 O.	28 San Stefano
48 44 N. 7 4 O.	20 Saarburg	20 0 N. 98 10 O.	30 Saloeñ	22 0 N. 79 30 W.	42 Sancti Spiritus	40 52 N. 14 24 O.	28 Santa Anastasia
49 20 N. 6 43 O.	20 Saarlouis	8 0 Z. 160 0 O.	45 Salomons Eil.	5 52 N. 118 5 O.	34 Sandakan		44 Santa Barbara
46 7 N. 7 56 O.	21 Saaz	40 39 N. 22 58 O.	29 Saloniki	22 0 N. 89 30 O.	32 Sandarbans	Krt. B 28 Santa Barbara	
50 22 N. 13 45 O.	24 Saaz	40 0 N. 23 0 O.	29 Saloniki, Golf v.	9 50 Z. 120 0 O.	34 Sandelhout Eil.	34 0 N. 120 0 W.	42 Santa Barbara Eil.
17 38 N. 63 10 W.	41 Saba	60 40 N. 26 0 O.	25 Salpaus Selkä	32 45 N. 117 7 W.	42 San Diego	44 20 N. 120 0 W.	40 Santa Barbara Kan.
41 33 N. 2 6 O.	27 Sabadell	19 15 N. 73 0 O.	32 Salsette	54 40 Z. 65 0 W.	43 San Diego, Kaap	27 0 Z. 51 0 W.	43 Santa Catharina
3 10 Z. 40 10 O.	38 Sabaki	37 20 N. 14 5 O.	28 Salso	61 50 N. 6 45 W.	26 Sandö	22 20 N. 79 58 W.	42 Santa Clara
5 54 N. 95 21 O.	36 Sabang	24 40 Z. 65 30 W.	43 Salta	50 43 N. 21 42 O.	24 Sandomier	14 20 N. 121 30 O.	34 Santa Cruz
11 0 N. 74 55 W.	43 Sabanilla	67 15 N. 14 20 O.	26 Salten Fjord	46 46 N. 12 49 O.	18 Sand Spitze	28 20 N. 16 30 W.	39 Santa Cruz
	Krt. X 7 Sabbioncello	55 40 N. 12 49 O.	26 Salthorn	21 0 N. 156 0 W.	45 Sandwich Eil.	Krt. D 44 Santa Cruz	
32 30 N. 94 30 W.	40 Sabine	25 29 N. 101 5 W.	42 Sattillo	17 30 Z. 168 30 O.	45 Sandwich Eil.	17 40 Z. 63 5 W.	43 Santa Cruz de la Sierra
29 43 N. 93 54 W.	42 Sabine City	40 44 N. 112 0 W.	42 Salt Lake City	57 0 Z. 26 0 W.	1 Sandwich Groep		45 Santa Cruz Eil.
74 40 N. 19 0 W.	40 Sabine Eil.	44 38 N. 7 28 O.	18 Saluzzo	23 20 Z. 24 10 O.	38 Sandwich Haven	10 30 Z. 166 0 O.	45 Santa Cruz Eil.
21 0 Z. 35 15 O.	38 Sabrivier	47 40 N. 15 0 O.	18 Salza	40 30 N. 74 10 W.	41 Sandy Hook	38 50 N. 15 45 O.	28 Santa Eufemia, Golf v.
17 30 N. 42 30 O.	32 Sabja	48 0 N. 12 52 O.	19 Salzach	24 38 Z. 152 47 O.	45 Sandy Kaap	27 52 N. 115 10 W.	42 Santa Eugenia, Kaap
43 47 N. 60 0 W.	40 Sabie Eil.	52 20 N. 7 17 O.	20 Salzberger	31 50 Z. 80 0 W.	33 San Felix	35 44 N. 106 1 W.	42 Santa Fé
43 25 N. 65 36 W.	41 Sable Kaap	47 49 N. 13 5 O.	24 Salzberg	36 27 N. 6 12 W.	27 San Fernando	31 30 Z. 60 59 W.	43 Santa Fé
50 0 N. 143 0 O.	31 Sachalin	47 25 N. 13 0 O.	24 Salzburger (Ls.)	37 45 N. 122 30 W.	42 San Francisco	38 0 N. 104 0 W.	41 Santa Fé Pacific
47 34 N. 7 56 O.	21 Säckingen	47 25 N. 12 25 O.	18 Salzburger Alpen	0 45 N. 80 8 W.	43 San Francisco, K.	3 40 N. 8 40 O.	39 Santa Isabel
38 31 N. 121 32 W.	42 Sacramento	52 52 N. 11 9 O.	20 Salzwedel	11 0 Z. 43 0 W.	43 San Francisco (R.)	14 0 N. 60 58 W.	41 Santa Luella
40 0 N. 122 0 W.	40 Sacramento (R.)	46 32 N. 9 62 O.	21 Samaden	2 0 N. 16 0 O.	38 Sanga	Krt. IX 7 Santa Margherita	
27 55 N. 95 42 O.	32 Sadiya	12 0 N. 125 0 O.	34 Samar	0 40 Z. 117 11 O.	37 Sangasanga	39 50 N. 18 22 O.	28 Santa Maria di Leuca, Kaap
38 10 N. 138 20 O.	32 Sado	53 14 N. 50 4 O.	25 Samara	39 35 N. 27 30 W.	39 San Georgis		43 Santa Marta
	Krt. VII 7 Sado	53 0 N. 52 30 O.	25 Samaria (R.)	8 21 Z. 118 17 O.	34 Sanggar	11 20 N. 74 13 W.	49 Santa Marta
38 18 N. 8 25 W.	27 Sado (R.)	32 17 N. 35 11 O.	30 Samaria (Ls.)	2 7 Z. 101 30 O.	36 Sanggaranagoeng	38 40 N. 20 40 O.	23 Santa Maura
32 57 N. 35 30 O.	30 Safed	32 5 N. 35 15 O.	37 Samarinda	0 8 N. 110 43 O.	37 Sanggau	34 0 N. 118 30 W.	42 Santa Monica
22 5 N. 95 55 O.	34 Sagaing	39 40 N. 66 55 O.	32 Samarkand	3 0 N. 125 30 O.	37 Sangihe Eil.	43 27 N. 3 50 W.	27 Santander
35 0 N. 139 30 O.	32 Sagami Baai	61 0 N. 69 0 O.	25 Samarowsk	40 50 N. 14 20 O.	28 San Giorgio a Cremano	39 14 N. 8 42 W.	27 Santarem
51 39 N. 15 19 O.	20 Sagan	1 0 Z. 131 5 O.	34 Samate	41 50 N. 19 38 O.	29 San Giovanni di Medua	2 40 Z. 54 40 W.	43 Santarem
43 27 N. 84 0 W.	42 Saginaw	2 10 N. 117 32 O.	37 Samballoeng	40 50 N. 14 30 O.	28 San Giuseppe	24 0 N. 79 20 W.	42 Santarem Kan.
37 0 N. 8 55 W.	27 Sagres	1 30 N. 117 0 O.	37 Samballoeng (Ls.)	5 52 Z. 112 42 O.	35 Sangkapoera	34 0 N. 120 0 W.	40 Santa Rosa
22 46 N. 80 5 W.	42 Sagua	1 18 N. 109 18 O.	37 Sambas	0 55 N. 118 0 O.	37 Sangkoelirang	0 30 N. 49 0 W.	43 Santa Rosa Baai
48 40 N. 71 30 W.	40 Saguenay Riv.	51 38 N. 6 0 O.	16 Sambeek	0 55 N. 118 0 O.	37 Sangkoelirang B.	2 45 N. 55 25 W.	44 Sante
39 42 N. 0 16 W.	27 Sagunto	0 54 Z. 117 3 O.	37 Sambodja	37 50 N. 1 25 W.	27 Sangonera	44 24 N. 11 44 O.	28 Santarno
22 0 N. 10 0 O.	38 Sahara	1 11 N. 103 53 O.	36 Sambor	37 0 N. 105 0 W.	42 Sangre de Cristo K.	25 0 N. 23 35 W.	39 San Thiago
9 30 Z. 134 0 O.	34 Sahoeil-plat.	49 31 N. 23 13 O.	24 Samboe	42 3 N. 14 20 O.	28 Sangro	0 22 N. 6 48 O.	39 San Thomé
1 25 Z. 99 2 O.	36 Saibi	50 2 N. 3 43 O.	21 Sambre	46 20 N. 129 40 O.	32 San-hsing	0 22 N. 6 48 O.	39 San Thomé (Eil.)
33 34 N. 35 23 O.	30 Saida	54 50 N. 20 30 O.	20 Samland	9 59 N. 84 12 W.	41 San José	33 25 Z. 70 30 W.	43 Santiago
	Bijk. 24 Salfnitz		7 Samle Fjord	37 20 N. 121 48 W.	42 San José	42 52 N. 8 32 W.	27 Santiago de Compostela
10 45 N. 106 45 O.	32 Saigon	13 30 Z. 171 0 W.	45 Samoa Eil.	42 14 N. 2 24 O.	27 San Juan		42 Santiago de Cuba
61 0 N. 28 40 O.	25 Saïma Kan.	15 14 N. 105 0 O.	34 Samoaen	18 29 N. 66 2 W.	41 San Juan	29 50 Z. 64 30 W.	43 Santiago del Estiero
61 30 N. 28 0 O.	25 Saïma Meer	46 5 N. 6 44 O.	21 Samoëns	31 15 Z. 68 50 W.	43 San Juan	18 30 N. 69 59 W.	41 Santo Domingo
45 30 N. 0 40 W.	22 Saïr-oessee		8 Samojeden	18 0 N. 93 0 W.	42 San Juan Bautista	16 20 N. 120 30 O.	34 Santo Tomas
44 50 N. 106 50 O.	32 Saïr-oessee	68 0 N. 70 0 O.	25 Samojeden Schier-eiland	48 30 N. 124 30 W.	40 San Juan de Fuca Str.	36 24 N. 25 28 O.	29 Santorini
48 10 N. 84 0 O.	30 Saisan Meer			10 59 N. 83 50 W.	41 San Juan del Norte	24 0 Z. 46 30 W.	43 Santos
18 40 Z. 69 0 W.	43 Sajama Piek	37 45 N. 26 50 O.	29 Samos	37 0 N. 106 30 W.	42 San Juan Mounts	52 25 N. 4 39 O.	14 Santpoort
59 0 N. 96 0 O.	30 Sajaniisch Geb.	2 22 Z. 119 9 O.	37 Sampaga	10 40 N. 83 40 W.	40 San Juan Riv.	46 30 Z. 73 20 W.	43 San Valentin
48 16 N. 20 28 O.	24 Sajo	7 11 Z. 113 15 O.	35 Sampang	4 4 Z. 20 25 O.	38 Sankoeoe	23 0 N. 43 0 O.	32 Saocedia
34 39 N. 135 27 O.	32 Sakaj	7 2 N. 116 43 O.	34 Sampanmangio, Kaap	36 46 N. 6 22 W.	27 San Lucar de Barameda		

BLAD		BLAD		BLAD		BLAD	
47 3 N. 0 26 o.	21 Sargans	52 39 N. 6 48 o.	15 SchoonebeekerDiep	2 30 N. 113 20 o.	37 Serawak (Ls.)	42 19 N. 1 39 o.	27 Sierra del Cadi
2 4 N. 111 26 o.	3 Sargasso Zee	51 56 N. 4 52 o.	14 Schoonhoven	43 48 N. 10 14 o.	38 Serchio	42 2 N. 0 46 o.	27 Sierra del Monsech
67 25 N. 17 20 o.	26 Sarjektjakko	52 51 N. 6 45 o.	15 Schoonoord	3 30 N. 98 45 o.	36 Serdang	37 10 N. 2 30 w.	27 Sierra de los Filabres
49 28 N. 2 22 w.	22 Sark	51 55 N. 5 8 o.	14 Schoonrewoerd	3 44 N. 98 48 o.	36 Serdang (R.)	40 40 N. 6 0 w.	27 Sierra de Peña de Francia
61 40 N. 13 0 o.	26 Sarina	52 41 N. 4 41 o.	14 Schoorl	2 48 N. 101 50 o.	36 Seremban	36 40 N. 5 20 w.	27 Sierra de Ronda
46 55 N. 8 15 o.	21 Sarnen	51 27 N. 3 57 o.	17 Schore	41 4 N. 23 35 o.	29 Seres	36 40 N. 5 0 w.	27 Sierra de Tolox
46 52 N. 8 13 o.	21 Sarner Meer	52 24 N. 4 39 o.	14 Schoten	46 18 N. 27 0 o.	24 Sereth	23 0 z. 46 0 w.	43 Sierra de Mar
2 14 z. 102 57 o.	36 Sarolangoen	52 55 N. 5 57 o.	15 Schoterland	49 17 N. 25 38 o.	24 Seretto, Passo del	28 30 z. 50 20 w.	43 Sierra Geral
32 25 N. 34 55 o.	30 Saron Vlake	52 57 N. 6 2 o.	15 Schoterlandsche Compagnons-vaart	44 17 N. 10 15 o.	3 B Sergiopol	9 0 N. 12 0 w.	39 Sierra Leone
40 30 N. 26 30 o.	29 Saros, Golf v.	56 45 N. 4 30 w.	23 Schotland	10 30 z. 37 0 w.	43 Sergipe	8 30 N. 13 30 w.	38 Sierra Leone-Kust
59 15 N. 11 10 o.	26 Sarpborg	57 20 N. 4 0 w.	23 Schotsche Hooglanden	2 57 N. 98 33 o.	36 Seriboedolok	26 0 N. 106 0 w.	40 Sierra Madre
48 52 N. 7 4 o.	22 Sarre		44 Schottgat	45 30 N. 9 41 o.	36 Serio	17 0 N. 100 0 w.	40 Sierra Madre
48 45 N. 7 6 o.	22 Sarrebourg		44 Schouten Eil.	37 10 N. 24 30 o.	39 Seriphos	17 0 N. 122 15 o.	34 Sierra Madre
49 7 N. 7 6 o.	22 Sarregumines		17 Schouwen	8 10 z. 129 0 o.	44 Serio Doml	32 0 N. 107 30 w.	40 Sierra Madre Plateau
48 34 N. 0 22 o.	22 Sarthe		13 Schouwenbank (Lichtschip)	4 25 N. 98 14 o.	44 Serio Pretoe	20 0 N. 77 0 w.	42 Sierra Maestra
46 50 N. 18 33 o.	24 Sarviz Kan.		17 Schrankogel	51 33 N. 3 33 o.	36 Seroewal	37 40 N. 3 30 w.	27 Sierra Magina
46 40 N. 67 30 o.	30 Sary-soe		21 Schreckhorn	51 42 N. 3 47 o.	17 Serooskerke	38 0 N. 5 0 w.	27 Sierra Morena
0 0 99 43 o.	36 Sasak		15 Schreun	54 57 N. 37 28 o.	25 Serooskerke	37 10 N. 3 10 w.	27 Sierra Nevada
33 12 N. 129 46 o.	32 Saseho		14 Schultendiep	38 30 N. 9 0 w.	27 Serra da Arrabida	39 20 N. 120 0 w.	40 Sierra Nevada
40 44 N. 19 0 o.	29 Saseno		15 Schultepegat	40 10 N. 7 40 w.	27 Serra da Estrella	10 50 N. 73 30 w.	43 Sierra Nevada de Sante Marta
55 0 N. 106 0 w.	41 Saskatchewan		21 Schuls	40 20 N. 7 10 w.	27 Serra de las Mesas	43 6 N. 3 20 w.	22 Sierra Salvada
53 20 N. 105 0 w.	40 Saskatoon (R.)		37 Sehwaner Geb.	37 18 N. 8 36 w.	27 Serra de Monchique	42 16 N. 6 50 w.	27 Sierra Segundera
52 10 N. 106 48 w.	41 Saskatoon		7 Schwansen	41 46 N. 8 24 w.	27 Serra do Gerez	46 18 N. 7 32 o.	21 Sierre
5 0 N. 6 8 w.	39 Sassandra		21 Schwarzenburg	40 0 N. 2 0 w.	27 Serrania de Cuenca	43 58 N. 11 20 o.	28 Sieve
40 46 N. 8 33 o.	28 Sassari		20 Schwarzhorn	49 45 N. 3 48 o.	21 Serre	5 24 N. 95 57 o.	36 Sigil
52 13 N. 4 32 o.	14 Sassenheim		21 Schweidnitz	8, Bijk. 29 Serven	7 Sestri Levante	48 6 N. 9 13 o.	20 Sigmaringen
54 31 N. 13 38 o.	20 Sassenitz		20 Schweinfurt	43 50 N. 21 0 o.	34 Sestri Ponente	52 2 N. 5 58 o.	16 Signaal-Imbosch
44 32 N. 10 48 o.	18 Sassuolo		21 Schweizerhall	8 20 z. 127 40 o.	27 Serwaroe	59 40 N. 17 35 o.	26 Sigtuna
51 13 N. 3 46 o.	17 Sas van Gent		20 Schwerin	3 38 N. 116 58 o.	37 Sesajap	47 18 N. 8 31 o.	21 Sihl
30 55 N. 130 35 o.	32 Satano, Kaap		19 Schwinge kan.	45 36 N. 8 23 o.	28 Sesia	4 44 N. 55 4 w.	44 Sika Kamp
	7 Sater Land		21 Schwyz		7 Sestri Levante	30 20 N. 97 0 o.	32 Sikang
59 0 N. 7 25 o.	26 Saters-dal		21 Schwyz (Ls.)	3 49 N. 98 25 o.	36 Setabat	23 30 N. 110 0 o.	32 Si-kiang
30 30 N. 74 0 o.	30 Satledj		24 Schyll	3 22 z. 116 9 o.	37 Setagen	22 2 N. 56 33 w.	44 Sikima
47 46 N. 22 48 o.	24 Satoe Mare		23 Scilla	43 26 N. 3 44 o.	22 Sète	27 30 N. 88 40 o.	30 Sikkim
	42 Sattelhorn		1 Scoresby Fjord	7 24 z. 110 15 o.	35 Setjang	42 23 N. 7 0 w.	27 Silalahi Sil
46 10 N. 14 20 o.	48 Sau		41 Scoresby Land	3 52 N. 98 33 o.	36 Setjanogang	51 20 N. 16 0 o.	20 Silezië
49 51 N. 6 10 o.	21 Sauer		40 Scoresby Str.	38 32 N. 8 52 w.	37 Setubal	2 0 N. 99 0 o.	36 Silindoen
51 20 N. 7 40 o.	19 Sauerland		42 Seranton	5 21 N. 95 35 o.	36 Seullmeum	44 5 N. 27 13 o.	42 Silistra
46 25 N. 84 25 w.	42 Sault S. Marie		23 Seathwaite	51 25 N. 6 2 o.	37 Sevenum	44 5 N. 27 13 o.	42 Silistria
8 5 z. 131 5 o.	34 Saumlaki		42 Seattle	52 0 N. 2 10 z.	23 Severn	60 55 N. 14 45 o.	26 Siljan Meer
47 16 N. 0 4 w.	22 Saumur		34 Seba	54 30 N. 92 0 w.	40 Severn (R.)	39 48 N. 2 48 o.	27 Silla de Torrellas
46 56 N. 9 19 o.	21 Saurenstock		30 Sebaker Baai	37 24 N. 6 0 w.	27 Sevilla	54 51 N. 3 22 w.	23 Siloth
53 18 N. 6 13 o.	15 Sauwerd		30 Sebastije	46 50 N. 0 44 w.	22 Sèvre	0 44 z. 100 45 o.	36 Siloenggang
13 40 z. 172 20 w.	45 Savaii		25 Sebastopol	46 20 N. 0 50 w.	22 Sèvre	46 26 N. 9 46 o.	21 Sils
	44 Savaneta		24 Sebenico	60 0 N. 2 10 o.	22 Sèvres	46 28 N. 9 48 o.	31 Silvaplana
32 2 N. 81 7 w.	42 Savannah		38 Sebka Arasjeh	60 0 N. 149 30 w.	41 Seward	12 25 z. 16 58 o.	29 Silva Porto
34 0 N. 82 30 w.	40 Savannah I.iv.		38 Sebka Idsjil		25 Sewerowka	32 48 N. 108 18 w.	42 Silver City
45 6 N. 18 24 o.	22 Save		27 Sebka van Oran	60 47 N. 46 3 o.	25 Sewerodwinsk	38 18 N. 105 30 w.	42 Silver Cliff
48 45 N. 7 25 o.	24 Saverne		16 0 N. 49 0 o.	7 57 z. 110 12 o.	35 Sewoegaloe	52 45 N. 8 15 w.	23 Silvermine Mounts
44 19 N. 8 26 o.	28 Savona		18 Secchia	16 0 N. 49 0 o.	35 Séwou	31 23 z. 141 10 o.	45 Silverton
	44 Savonet		22 Sedan	53 14 N. 5 30 o.	15 Sexhierum	51 54 N. 6 23 o.	16 Silvoide
46 10 N. 6 40 o.	18 Savoische Alpen		21 Seeland	4 50 z. 55 35 o.	39 Seychellen	46 51 N. 10 4 o.	21 Silvretta Höhen
45 30 N. 6 40 o.	22 Savoye		30 Seeland	53 20 N. 8 0 w.	23 Shannon	41 35 N. 4 48 w.	27 Simancas
2 56 z. 129 14 o.	34 Sawaai		32 Seifid Roed	52 30 N. 9 45 w.	23 Shannon River	2 38 N. 99 2 o.	36 Si Manoeek Ma-noek
2 50 z. 129 15 o.	34 Sawaai Baai		35 Segara anakan	51 25 N. 0 46 o.	23 Sheerness	3 0 N. 99 15 o.	36 Simeloengoen
0 40 z. 100 46 o.	36 Sawahloento		37 Segeri	53 23 N. 1 27 w.	23 Sheffield	37 34 N. 14 50 o.	28 Simeto
38 30 N. 106 30 w.	40 Sawatch Bergen		34 Segesvar	53 23 N. 1 27 w.	40 Shell Beach	0 54 z. 100 59 o.	36 Simisap
9 30 z. 122 0 o.	34 Sawoe Zee		18 Segoe		40 Shell Isl.	31 1 N. 77 15 o.	32 Simla
18 10 N. 2 22 o.	39 Say		35 Segorowedi	65 0 N. 164 30 w.	41 Shelton	46 38 N. 7 28 o.	21 Simmen Tal
49 44 N. 15 3 o.	23 Sazawa		27 Segovia	30 43 z. 30 28 o.	39 Shepstone	34 15 z. 18 25 o.	39 Simonsstad
54 26 N. 3 14 w.	23 Scafell Peak		27 Segre	7 35 N. 12 40 w.	39 Sherboro Eil.	53 31 N. 6 20 o.	15 Simons Zand
58 54 N. 3 2 w.	23 Scapa Flow		37 Segura	45 25 N. 71 58 w.	41 Sherbrooke	1 0 z. 110 9 o.	37 Simpang
56 10 N. 5 42 w.	23 Scarba		30 Seihoen	60 30 N. 1 20 w.	23 Shetland Eil.	50 50 N. 5 59 o.	17 Simpelveld
54 16 N. 0 24 w.	23 Scarborough		26 Seiland	51 57 N. 20 10 o.	20 Sherniewice	46 15 N. 8 2 o.	21 Simpson Pas
35 40 N. 27 10 o.	29 Scarpanto		22 Sein	40 0 N. 117 10 w.	42 Shoshone Mounts	61 50 N. 121 42 w.	41 Simpson
50 22 N. 2 33 o.	21 Scarpe		22 Seine	32 29 N. 93 52 w.	42 Shrevelport		41 Simpsonbaai
40 4 N. 9 45 o.	18 Seesaplana		22 Seine Baai	52 42 N. 2 45 w.	23 Shrewsbury	2 28 N. 96 22 o.	36 Sinabang
51 44 N. 5 40 o.	16 Sehaaik		32 Selistan		23 Shropshire	29 0 N. 34 0 o.	38 Sinaï
50 52 N. 4 22 o.	21 Sehaarbeek		37 Sekadaw	1 0 N. 101 40 o.	36 Siak	45 17 N. 25 37 o.	24 Sinaia
	44 Sehaarlo		36 Sekajoe	0 48 N. 101 50 o.	36 Siak (R.)	25 59 N. 108 15 w.	42 Sinaloa
52 1 N. 5 52 o.	16 Sehaarsbergen		34 Sekar	0 49 N. 102 3 o.	36 Siak Sri Indra-poera	25 0 N. 107 30 w.	42 Sinaloa (Ls.)
51 24 N. 4 1 o.	17 Sehaar van Waarde		35 Selakaton	16 30 N. 102 0 o.	32 Siam	58 30 N. 3 0 w.	23 Sinclair Baai
50 53 N. 6 0 o.	17 Sehaasberg		34 Selangor	11 30 N. 101 30 o.	30 Siam, Golf v.	25 45 N. 68 45 o.	32 Sind
46 52 N. 8 47 o.	18 Schächen Tal		35 Selat Bali	25 50 N. 111 0 o.	4 B Siam, Golf v.	6 41 z. 107 2 o.	35 Sindanglaja
47 47 N. 13 27 o.	18 Schaffberg		36 Selat Berhala	28 0 N. 112 55 o.	32 Siam, Golf v.	13 50 N. 9 0 o.	39 Sinder
47 42 N. 8 58 o.	21 Schaffhausen		36 Selat Madoera	43 42 N. 15 53 o.	32 Siam-tan	5 11 z. 120 13 o.	37 Sindjal
47 45 N. 9 0 o.	21 Schaffhausen (Ls.)		37 Selat Pandjang	60 0 N. 105 0 o.	32 Sibenik	37 57 N. 8 50 w.	27 Sines
32 46 N. 4 47 o.	14 Schagen		37 Selat Pandjang		31 Sibirie	34 15 N. 108 50 o.	32 Siganan
32 47 N. 4 45 o.	14 Schagerbrug		37 Selat Poeloe laeot		44 Sibirie	7 23 z. 108 4 o.	35 Singaparna
51 59 N. 5 11 o.	14 Schalkwijk		36 Selat Riouw		36 Sibiriet, Str.	1 20 N. 103 50 o.	32 Singapore
52 0 N. 5 8 o.	14 Schalkwijksehe Wetering		35 Selat Roepat	0 50 z. 98 40 o.	24 Sibiu	1 15 N. 104 0 o.	36 Singapore, Str.
			35 Selat Sapoeidi	45 48 N. 24 9 o.	15 Sibkeloo	8 7 z. 115 5 o.	34 Singaradja
50 54 N. 14 10 o.	20 Schandau		28 Sele	52 29 N. 6 37 o.	37 Siboe	47 46 N. 8 52 o.	21 Singen
52 35 N. 5 1 o.	14 Schardam		34 Sele, Kaap	2 18 N. 111 52 o.	36 Siboehoean	4 6 z. 120 2 o.	37 Singkang
53 13 N. 6 42 o.	15 Scharmer		30 Selenga	1 5 N. 99 43 o.	34 Siboeyan	0 40 z. 100 35 o.	36 Singkarak
53 3 N. 5 40 o.	15 Scharnegoutum		36 Selesai	12 30 N. 122 35 o.	34 Siboga-rug	0 35 z. 100 30 o.	36 Singkarak, Meer v.
52 56 N. 5 45 o.	15 Scharster Rijn		18 Selestat	5 30 z. 127 45 o.	36 Sibolangit	0 52 N. 109 0 o.	37 Singkawang
46 11 N. 24 45 o.	24 Schassburg		25 Seliger Meer	3 20 N. 98 36 o.	36 Sibolga	2 18 N. 97 45 o.	36 Singkil
52 22 N. 9 12 o.	20 Schaumburg-Lippe		40 Selkirk Bergen	1 47 N. 98 46 o.	36 Siborong-borong	7 53 z. 112 41 o.	35 Singsosari
53 11 N. 6 58 o.	15 Scheemda		15 Sellingen	2 14 N. 98 17 o.	30 Siches	43 40 N. 16 35 o.	24 Sinj
46 39 N. 7 55 o.	21 Scheinige Platte		34 Selong	32 13 N. 35 16 o.	18 Sicile, Kaap	40 0 N. 86 0 o.	32 Sinkiang
51 0 N. 3 50 o.	21 Scheide		23 Selsea Bill	43 4 N. 5 52 o.	28 Sicilië	42 1 N. 85 7 o.	30 Sinope
52 22 N. 4 58 o.	14 Schellingwoude		25 Semacha	37 35 N. 14 0 o.	28 Sicilië, Str. v.	48 30 N. 32 17 o.	25 Sinowjewsk
52 38 N. 5 7 o.	14 Schellinkhout		36 Semangka	37 20 N. 11 30 o.	28 Sicilië, Zee	15 43 N. 0 18 w.	23 St. Albans
51 50 N. 4 56 o.	14 Schelluinen		36 Semangka Baai	36 30 N. 12 40 o.	35 Sidajoe	51 5 N. 4 12 o.	21 St. Amands
48 30 N. 18 58 o.	24 Schemnitz		35 Semarang	7 0 z. 112 32 o.	15 Siddeburen	16 15 z. 44 30 o.	38 St. Andrea, Kaap
51 50 N. 6 7 o.	16 Schenkenschans		35 Semarang (Ls.)	53 15 N. 6 51 o.	37 Sidenreng Meer	56 20 N. 2 48 w.	23 St. Andrews
52 35 N. 4 48 o.	14 Schermer		42 Semendria	4 0 z. 119 55 o.	29 Sideros, Kaap	0 6 N. 111 34 o.	37 Sintang
52 35 N. 4 53 o.	14 Schermerhorn		29 Semeni	35 19 N. 26 20 o.	21 Siders	51 49 N. 5 52 o.	16 St. Anna
51 32 N. 4 5 o.	17 Scherpenisse		42 Seminole	46 18 N. 7 32 o.	27 Sidi bel Abbes		44 St. Annabaai
52 4 N. 5 30 o.	16 Scherpenzeel		31 Semipalatinsk	35 13 N. 0 40 w.	36 Sidikalang	51 35 N. 4 4 o.	17 St. Annaland
50 54 N. 6 0 o.	17 Scheul		37 Semitau	2 45 N. 98 28 o.	36 Sidjoendjoeng	53 16 N. 5 39 o.	15 St. Annaparchie
51 54 N. 4 16 o.	14 Scheur		24 Semmering Pas	0 41 z. 100 58 o.	23 Sidlaw Hills	51 19 N. 3 19 o.	17 St. Anna ter Muident
52 6 N. 4 17 o.	14 Scheveningen		37 Semoeda	56 32 N. 3 0 w.	35 Sidoardjo	51 37 N. 5 55 o.	16 St. Antonis
51 58 N. 4 25 o.	14 Schiebroek		21 Semois	7 29 z. 112 43 o.	36 Si Dohardohar	29 57 N. 81 20 w.	42 St. Augustine
51 56 N. 4 28 o.	14 Schiedam		21 Sempach	0 45 N. 99 18 o.	30 Sidon	46 30 N. 9 12 o.	18 St. Bernardin
51 55 N. 4 24 o.	14 Schiedland		21 Sempacher Meer	33 34 N. 35 23 o.	19 Sieg	46 30 N. 9 10 o.	21 St. Bernardina

BLAD		BLAD		BLAD		BLAD	
46 0 z.	66 0 w.	43	St. George Baal	38 0 n.	112 0 o.	32	Sjan-si
45 5 n.	29 30 o.	24	St. George's Eil.	12 33 n.	102 9 o.	32	Sjantaboen
52 0 n.	6 0 w.	23	St. George's Kan.	36 40 n.	120 0 o.	30	Sjantoeing
50 53 n.	5 48 o.	17	St. Gerlach	30 0 n.	120 40 o.	32	Sjao-hing
	Bijk.	18	St. German	11 0 n.	15 50 o.	38	Sjari
45 53 n.	6 43 o.	21	St. Gervais	44 0 n.	144 46 o.	32	Sjari
51 13 n.	4 5 o.	17	St. Gilles Waes	30 15 n.	112 22 o.	32	Sja-si
50 50 n.	4 20 o.	21	St. Gillis	30 0 n.	48 10 o.	30	Sjat el Arab
	Krt. II	7	St. Girons-en-Marensin	12 41 n.	43 21 o.	32	Sjelk Said
50 10 n.	7 40 o.	19	St. Goar	59 45 n.	38 20 o.	25	Sjeksna
46 34 n.	8 34 o.	21	St. Gotthard	35 0 n.	109 0 o.	32	Sjen-si
15 30 z.	5 30 w.	1	St. Helena	16 0 n.	48 40 o.	32	Sjibam
32 20 z.	18 0 o.	38	St. Helena Baai	30 19 n.	31 19 o.	38	Sjibin el Kanatir
53 24 n.	2 45 w.	23	St. Helens	30 33 n.	31 0 o.	38	Sjibin el Koem
49 13 n.	2 5 w.	22	St. Hélier	29 20 n.	88 40 o.	32	Sjigatze
43 41 n.	7 20 o.	18	St. Hospice, Kaap	28 20 n.	68 10 o.	32	Sjikarpoer
51 40 n.	5 50 o.	16	St. Hubert	33 45 n.	133 30 o.	32	Sjikokoe
50 2 n.	5 22 o.	21	St. Hubert	63 0 n.	119 0 o.	30	Sjilka
47 10 n.	7 0 o.	21	St. Imier	25 30 n.	91 59 o.	32	Sjillong
49 18 n.	7 15 o.	20	St. Ingbert	34 1 n.	131 2 o.	32	Sjimonoseki
50 12 n.	5 28 w.	23	St. Ives	37 5 n.	138 36 o.	32	Sjinano
38 32 n.	8 52 w.	27	St. Ives	20 30 n.	12 0 w.	39	Sjingetti
53 16 n.	5 36 o.	15	St. Jacobiparochie	29 33 n.	52 36 o.	32	Sjiras
	Krt. B	44	St. Jan	31 11 n.	31 27 o.	38	Sjirbin
50 52 n.	4 20 o.	21	St. Jan Molenbeek	16 30 z.	35 20 o.	38	Sjire
	Krt. B	44	St. Jansbaai	41 25 n.	141 35 o.	32	Sjiriya, Kaap
52 55 n.	5 50 o.	15	St. Jansga	15 0 z.	35 50 o.	38	Sjirwa Meer
51 15 n.	4 1 o.	17	Sint-Janssteen	50 30 n.	96 0 o.	30	Sjisjkit
5 25 n.	5 4 5 w.	44	St. Jean	50 16 n.	28 38 o.	25	Sjtomir
47 21 n.	13 14 o.	18	St. Johann	56 80 n.	162 0 o.	30	Sjiweloetsj, Vulk.
45 20 n.	66 2 w.	42	St. John	35 0 n.	138 30 o.	32	Sjiwoeoka
48 35 n.	72 0 w.	40	St. John Meer	9 40 n.	39 0 o.	39	Sjja
47 10 n.	69 45 w.	40	St. John Riv.	32 7 n.	48 59 o.	32	Sjoesjter
47 25 n.	62 50 w.	41	St. Johns	17 40 n.	75 55 o.	32	Sjoloepoer
50 51 n.	4 23 o.	21	St. Joost ten Noode	23 3 z.	26 46 o.	39	Sjiong
	Krt. B	44	St. Jorisbaai	33 40 n.	8 20 o.	38	Sjot Dzjerid
39 45 n.	94 47 w.	42	St. Joseph	35 0 n.	2 0 o.	5	Sjots, Hoogvl. der
57 48 n.	8 36 w.	23	St. Kilda	28 50 n.	104 40 o.	32	Sju-tsjou
17 20 n.	62 45 w.	40	St. Kitts	34 0 n.	117 35 o.	32	Sju-tsjou
51 16 n.	3 27 o.	17	St. Kruis	57 35 n.	10 35 o.	26	Skagen
	Krt. B	44	St. Kruis	57 30 n.	8 0 o.	26	Skager Rak
	Krt. B	44	St. Kruisbaai	57 43 n.	10 40 o.	26	Skagers Horn
51 31 n.	3 34 o.	17	St. Laurens	59 22 n.	135 10 w.	41	Skagway
44 30 n.	75 40 w.	42	St. Laurens (R.)	59 0 n.	3 30 w.	23	Skail Baai
48 30 n.	62 0 w.	40	St. Laurens Baai	37 52 n.	27 20 o.	29	Skalanova
63 25 n.	170 0 w.	41	St. Laurens Eil.	62 0 n.	12 0 o.	26	Skandinavië
49 0 n.	68 0 w.	40	St. Laurens Str.			8	Skandinaviërs
5 31 n.	5 4 3 w.	44	St. Laurent			5	Skandinavisch Hoogl.
49 8 n.	1 6 w.	22	St. Ló	56 0 n.	13 20 o.	26	Skane
47 38 n.	7 30 o.	20	St. Louis	54 30 n.	129 0 w.	40	Skena Riv.
38 40 n.	90 20 w.	42	St. Louis	56 25 n.	12 30 o.	26	Skelder Vik
16 0 n.	16 30 w.	39	St. Louis	64 45 n.	21 4 o.	26	Skelleftea
4 0 n.	118 0 o.	37	St. Lucia Baai	65 30 n.	19 0 o.	26	Skellefte Elf
28 0 z.	32 30 o.	38	St. Lucia Meer	37 40 n.	10 40 o.	28	Skerki Bank
52 46 n.	4 44 o.	14	St. Maarten	59 15 n.	9 30 o.	26	Skien
51 33 n.	4 3 o.	17	St. Maartensdijk			7	Skjaeggedsfos
48 40 n.	2 0 w.	22	St. Malo	56 0 n.	9 0 o.	26	Skjern Aa
49 0 n.	2 10 w.	22	St. Malo, Golf v.	42 4 n.	19 28 o.	29	Skodra
17 0 z.	50 0 o.	39	St. Marie	41 0 n.	29 2 o.	29	Skoetari
25 40 z.	45 0 o.	38	St. Marie, Kaap	42 4 n.	19 28 o.	29	Skoetari
	Krt. B	44	St. Martha	42 12 n.	19 15 o.	29	Skoetari, Meer v.
	Krt. B	44	St. Marthabaai	39 6 n.	23 45 o.	29	Skopelos
18 2 n.	63 3 w.	41	St. Martin	42 0 n.	21 31 o.	29	Skopje
46 13 n.	7 0 o.	21	St. Maurice	8 0 z.	132 12 o.	34	Skroo
63 30 n.	162 0 w.	41	St. Michael	59 10 n.	5 20 o.	26	Skudenaeshavn
48 50 n.	1 50 w.	22	St. Michel, Baai v.	57 20 n.	6 15 w.	23	Skye
48 55 n.	5 34 o.	22	St. Michiel	38 50 n.	24 52 o.	29	Skyros
	Krt. B	44	St. Michielbaai			44	Slahtbaai
51 37 n.	5 23 o.	16	St. Michielsgestel	52 37 n.	6 34 o.	15	Slagharen
46 30 n.	9 50 o.	21	St. Moritz	52 36 n.	6 35 w.	23	Slaney
47 17 n.	2 12 w.	22	St. Nazaire	45 19 n.	30 16 o.	24	Slangen Eil.
	Krt. B	44	St. Nicolaas	46 20 n.	119 0 w.	20	Slangen Riv.
	Krt. D	44	St. Nicolaas			7	Slano
	Krt. D	44	St. Nicolaasbaai	8 2 z.	111 26 o.	35	Slaeang
5 55 z.	106 3 o.	35	St. Nicolaaspunt	52 1 n.	5 30 o.	14	Slaperdijk
51 9 n.	4 8 o.	21	St. Nikolaas	44 24 n.	24 21 o.	24	Slatina
52 55 n.	5 43 o.	45	St. Nikolaasga	55 14 n.	59 41 o.	25	Slatoust
51 9 n.	6 0 o.	17	St. Odilienberg			8	Slaven
51 33 n.	5 30 o.	16	St. Oedenrode	16 20 n.	3 0 o.	38	Slavenkust
50 45 n.	2 15 o.	22	St. Omer	45 15 n.	18 80 o.	24	Slavonië
52 39 n.	4 47 o.	14	St. Paneras	6 59 z.	109 8 o.	35	Slawi
44 58 n.	93 2 w.	42	St. Paul	52 40 n.	6 48 o.	15	Sleen
38 30 z.	77 0 o.	1	St. Paul (Eil.)	54 32 n.	9 31 o.	20	Sleeswijk
1 30 n.	30 0 w.	1	St. Paul (Eil.)	54 30 n.	9 10 o.	20	Sleeswijk (Ls.)
49 30 n.	2 30 w.	22	St. Peter Port			7	Sleeswijkse Rug
46 40 n.	56 10 w.	41	St. Pierre	54 30 n.	9 20 o.	19	Sleeswijk-Holst.
50 50 n.	5 41 o.	17	St. Pieter			16	Sleeswijk
50 50 n.	5 41 o.	17	St. Pietersberg	51 48 n.	4 58 o.	16	Slenaken
48 12 n.	15 39 o.	24	St. Pöitlen	51 49 n.	4 47 o.	14	Sliedrecht
46 55 n.	3 16 o.	22	St. Quentin	53 5 n.	7 35 w.	23	Slieve Bloom
	Bijk.	40	St. Sophie			23	Slieve Donard
18 25 n.	65 0 w.	41	St. Sulpice	54 16 n.	8 29 w.	23	Sliigo
50 49 n.	5 11 o.	21	St. Thomas	54 18 n.	8 45 w.	23	Sliigo Baai
43 20 n.	6 40 o.	18	St. Tronet	51 52 n.	5 48 o.	16	Slijk Ewijk
	Golfe de		St. Tropez,	51 50 n.	3 55 o.	14	Slijkgat
50 49 n.	5 11 o.	21	St. Truiden	51 48 n.	4 10 o.	14	Slijkplaat
50 12 n.	1 40 o.	22	St. Valery sur Somme	51 53 n.	4 37 o.	14	Slijkerveer
27 20 n.	24 50 w.	39	St. Vincent	52 3 n.	6 30 o.	16	Slinge
13 12 n.	61 11 w.	41	St. Vincent	51 57 n.	6 22 o.	16	Slinge
35 0 z.	138 0 o.	45	St. Vincent Golf	52 0 n.	6 42 o.	16	Slingerbeek
37 2 n.	8 58 w.	27	St. Vincent, Kaap	53 22 n.	6 11 o.	15	Slink
50 15 n.	6 8 o.	21	St. Vith	42 41 n.	26 20 o.	29	Sliven
50 58 n.	2 26 o.	21	St. Winoksbergen	53 12 n.	6 47 o.	15	Slochteren
47 45 n.	13 26 o.	18	St. Wolfgang See	52 50 n.	4 58 o.	14	Sloodorp
27 10 n.	31 4 o.	39	Sioet	5 52 n.	54 54 w.	44	Slootwijk
46 15 n.	7 22 o.	21	Sion	52 20 n.	4 48 o.	14	Sloten
42 36 n.	96 17 w.	42	Sioux City	52 53 n.	5 38 o.	15	Sloten
43 32 n.	96 47 w.	42	Sioux Falls	52 27 n.	4 51 o.	14	Sloterdijk
2 25 n.	56 43 w.	44	Sipaliwini Riv.	52 55 n.	5 37 o.	15	Sloter Meer
37 0 n.	24 45 o.	29	Siphnos			24	Slowaken
3 19 n.	98 29 o.	36	Sipintoe			24	Slowenen
42 46 n.	25 21 o.	29	Sipka Pas	45 7 n.	15 35 o.	18	Sluiz
2 30 z.	99 50 o.	36	Sipora, Str.	51 18 n.	3 20 o.	17	Sluis
21 30 n.	103 30 o.	34	Sip-Sang-Choethai	51 16 n.	3 47 o.	17	Sluiskil
41 22 n.	140 15 o.	32	Sirakami, Kaap	50 48 n.	27 15 o.	24	Slusch
21 14 n.	90 3 w.	42	Sisal	53 24 n.	10 11 w.	23	Slyne Head
45 29 n.	16 21 o.	24	Sissek	57 10 n.	14 0 o.	26	Smaland
44 13 n.	5 56 o.	18	Sisteron	53 6 n.	6 0 o.	15	Smallingerland
41 0 n.	100 0 o.	32	Sitao	44 37 n.	20 55 o.	24	Smederevo
57 2 n.	135 20 w.	41	Sitka	79 45 n.	12 0 o.	26	Smeerenburg Baai
7 44 z.	114 1 o.	35	Sitoebondo	52 58 n.	6 27 o.	15	Smilde
51 0 n.	5 52 o.	17	Sittard	52 44 n.	6 12 o.	15	SmilderHoofdvaart
46 15 n.	7 22 o.	21	Sitten	78 0 n.	75 0 w.	40	Smith Str.
47 30 n.	9 17 o.	21	Sitter	63 25 n.	8 0 o.	26	Smölen
28 42 n.	27 0 o.	38	Sittra, Meer	54 45 n.	32 2 o.	25	Smolensk
29 15 n.	25 20 o.	38	Siwah	38 25 n.	27 10 o.	29	Smyrna
39 32 n.	37 11 o.	30	Siwas	38 35 n.	26 45 o.	29	Smyrna, Golf v.
44 45 n.	19 40 o.	24	Sjabatz	54 15 n.	4 29 w.	23	Snacfell
27 46 n.	80 0 o.	32	Sjahjahanpoer	43 0 n.	115 50 w.	42	Snake Riv.
32 35 n.	130 0 o.	32	Sjahabara Baai	53 2 n.	5 39 o.	15	Sneek
28 0 n.	42 0 o.	32	Sjammar	4 10 z.	137 0 o.	34	Sneeuw Geb.
44 0 n.	110 0 o.	30	Sjamo	62 15 n.	9 40 o.	26	Snehaetta
21 0 n.	100 0 o.	32	Sjan	46 56 n.	21 6 o.	24	Snelle Körös
23 0 n.	88 0 o.	32	Sjandernagore				
31 25 n.	121 30 o.	32	Sjang-hai				
40 10 n.	119 52 o.	32	Sjan-hai-kwan				
52 1 n.	4 56 o.	14	Snellerwaard	52 1 n.	4 56 o.	14	Snellerwaard
59 88 n.	6 48 o.	26	Snenut	59 88 n.	6 48 o.	26	Snenut
53 4 n.	4 5 w.	23	Snowdon	53 4 n.	4 5 w.	23	Snowdon
0 42 n.	127 28 o.	34	Soasloe	0 42 n.	127 28 o.	34	Soasloe
9 10 n.	33 30 o.	38	Sobat	9 10 n.	33 30 o.	38	Sobat
3 30 z.	40 20 w.	43	Sobral	3 30 z.	40		

BLAD		BLAD		BLAD		BLAD											
53 45 N.	21 45 O.	19	Spiriding Meer	50 24 N.	5 56 O.	21	Stavelot	52 5 N.	4 28 O.	14	Stompwijk	34 20 N.	49 40 O.	32	Sultanabad		
70 30 N.	26 0 O.	26	Spirite Njarg	51 35 N.	3 59 O.	17	Stavenisse	56 58 N.	2 11 W.	23	Stonehaven	46 18 N.	10 50 O.	18	Sulzberg		
50 44 N.	1 5 W.	23	Spithead	52 52 N.	5 21 O.	15	Staveren	51 18 N.	3 58 O.	17	Stoppeldijk	0 0	102 0 O.	36	Sumatra		
79 0 N.	16 0 O.	31	Spitsbergen	45 48 N.	41 59 O.	25	Stawropol	56 22 N.	8 40 O.	26	Stor Aa	Bijk.	40	Sund			
79 0 N.	16 0 O.	26	Spitsbergen-Areh.	53 19 N.	6 41 O.	15	Stedum	65 50 N.	18 20 O.	26	Stor Afvan	54 54 N.	1 22 W.	23	Sunderland		
77 0 N.	40 0 O.	1	Spitsbergen Plat.	61 50 N.	95 30 O.	30	Steenachtige	65 10 N.	13 50 O.	26	Store Børge Fjeld	Krt. I	7	Sundewitt			
25 18 Z.	30 54 O.	39	Spitskop	51 84 N.	4 21 O.	16	Steenbergen	78 0 N.	20 0 O.	26	Stor Fjord	62 21 N.	17 12 O.	26	Sundsvall		
46 48 N.	13 33 O.	18	Spittal	51 36 N.	4 20 O.	16	Steenbergsche en	62 23 N.	6 20 O.	26	Stör Fjord	68 30 N.	27 0 O.	26	Suola Selka		
43 30 N.	16 29 O.	24	Spitt	51 49 N.	4 52 O.	14	Rozend. Vliet	60 0 N.	7 0 O.	26	Stör Fond	65 0 N.	27 0 O.	25	Suomi		
46 34 N.	9 19 O.	21	Spilgen	52 3 N.	6 12 O.	16	Steenderen	63 21 N.	12 15 O.	26	Storlien	46 40 N.	92 2 W.	42	Superior		
46 30 N.	9 20 O.	21	Spilgen Pas	50 40 N.	4 4 O.	21	Steenenhoek,	Krt. IV	7	Stormarn	Bijk.	23	Surbiton				
47 33 N.	117 28 W.	42	Spokane	50 40 N.	4 4 O.	21	Kanaal v.	31 20 Z.	26 30 O.	39	Storm Bergen	49 53 N.	5 41 O.	21	Sure		
42 46 N.	12 45 O.	28	Spoletto	50 40 N.	4 4 O.	21	Steenkerke	63 10 N.	14 20 O.	26	Stor Meer	46 52 N.	8 35 O.	18	Surenen		
37 0 N.	27 0 O.	29	Sporaden	51 23 N.	5 24 O.	16	Steenkerque	68 12 N.	6 22 W.	23	Stornoway	53 10 N.	6 9 O.	15	Surhuisterveen		
51 39 N.	5 5 O.	16	Sprang	57 14 N.	10 34 O.	26	Steenkel	Bijk.	14	Stortemelk	53 12 N.	6 10 O.	15	Surhuizum			
52 23 N.	13 47 O.	19	Spree	52 47 N.	6 7 O.	15	Steenens	65 10 N.	16 40 O.	26	Stor Uman	4 0 N.	55 0 W.	43	Suriname		
52 6 N.	14 0 O.	19	Spree Woud	52 48 N.	6 9 O.	15	Steenwijker A	52 9 N.	5 28 O.	14	Stoutenburg	5 15 N.	55 6 W.	44	Suriname Riv.		
29 40 Z.	17 50 O.	39	Springbok	52 45 N.	6 1 O.	15	Steenwijkerdiep	54 20 N.	13 5 O.	20	Straatsund	Bijk. rechts boven	23	Surrey			
51 47 N.	3 54 O.	14	Springersdiep	52 48 N.	6 4 O.	15	Steenwijkerwold	48 36 N.	7 47 O.	22	Straatsburg	45 8 N.	7 4 O.	28	Susa		
37 15 N.	93 20 W.	42	Springfield	26 0 Z.	140 0 O.	45	Steen Woestijn	27 30 Z.	153 30 O.	45	Stradbroke Eil.	32 15 N.	48 17 O.	32	Susa		
39 45 N.	89 43 W.	42	Springfield	25 30 Z.	113 0 O.	45	Steen, Kaap	41 49 Z.	145 18 O.	34	Strahan	40 0 N.	77 0 W.	40	Susqueahanna		
42 5 N.	72 35 W.	42	Springfield	4 40 N.	37 0 O.	38	Stefania Meer	60 10 N.	5 20 O.	26	Strande Fjord	Bijk. rechts boven	23	Sussex			
26 12 Z.	28 22 O.	39	Springings	49 40 N.	10 30 O.	19	Steiger Woud	54 56 N.	5 1 W.	23	Stranraer	46 45 N.	8 30 O.	18	Susten		
23 30 Z.	148 10 O.	45	Springsure	51 20 N.	6 7 O.	17	Steil	52 12 N.	1 43 W.	23	Stratford	54 9 N.	22 50 O.	20	Susteren		
51 48 N.	4 20 O.	14	Spui	47 33 N.	7 57 O.	21	Stein	48 52 N.	12 34 O.	20	Straubing	79 0 N.	16 0 O.	26	Sutton		
53 36 N.	0 10 O.	23	Spurn Point	47 40 N.	8 52 O.	21	Stein	51 53 N.	4 45 O.	14	Streefkerk	66 40 N.	14 15 O.	26	Suwalki		
38 45 N.	17 0 O.	28	Squillace, Golf v.	50 58 N.	5 45 O.	17	Stein	46 49 N.	9 48 O.	21	Strela Pas	Krt. XI	7	Svalbard			
7 27 Z.	111 1 O.	35	Sragen	47 16 N.	16 34 O.	24	Steinamanger	Krt. I	7	Strib	77 55 N.	15 35 O.	27	Sveaborg			
67 0 N.	154 0 O.	31	Sredne Kolymsk	32 30 N.	9 20 O.	19	Steinhuder Meer	51 44 N.	4 34 O.	14	Strijen	60 0 N.	15 0 O.	26	Sveagravan		
34 12 N.	75 0 O.	32	Srinagar	33 57 Z.	18 53 O.	39	Stellenbosch	51 43 N.	4 6 O.	14	Strijensas	55 3 N.	10 38 O.	26	Svealand		
50 24 N.	5 56 O.	21	Stablo	51 48 N.	4 3 O.	14	Stellendam	41 37 N.	22 37 O.	24	Stroema	Krt. X	6	Svendborg			
51 19 N.	4 23 O.	16	Stabroek	52 37 N.	11 50 O.	20	Stendal	58 41 N.	3 7 W.	23	Stroma	43 37 N.	25 23 O.	29	Sveti Juro		
51 44 N.	4 15 O.	14	Stad aan 't Har- ingvliet	53 42 N.	54 58 O.	25	Stepanakert	38 49 N.	15 13 O.	28	Stromboli	62 10 N.	12 20 O.	26	Svistov		
53 38 N.	9 28 O.	20	Stade	46 54 N.	11 26 O.	18	Sterlitamak	57 20 N.	5 34 W.	23	Strome Ferry	22 40 Z.	14 30 O.	39	Swakopmund		
53 1 N.	6 52 O.	15	Stads Kanaal	53 27 N.	14 32 O.	20	Sterzing	62 10 N.	7 0 W.	26	Stromö	51 14 N.	6 8 O.	17	Swalm		
53 0 N.	6 55 O.	15	Stadskanaal	51 45 N.	4 53 O.	16	Steurgat	53 14 N.	6 12 O.	15	Stroobos	35 18 Z.	143 35 O.	45	Swan Hill		
62 10 N.	5 0 O.	26	Stadt, Kaap	44 35 N.	89 0 W.	42	Stevens Point	1 20 N.	120 47 O.	37	Stroomenkaap	51 88 N.	3 57 W.	23	Swansea		
62 10 N.	5 0 O.	26	Stadtnäs	51 8 N.	5 50 O.	17	Stevensweerd	34 50 Z.	20 20 O.	39	Struis Baai	68 5 N.	40 0 O.	25	Swatol, Kaap		
56 25 N.	6 21 W.	23	Staffa	55 17 N.	12 27 O.	26	Stevns Klint	49 18 N.	23 54 O.	24	Strij	23 35 N.	116 40 O.	32	Swatou		
47 41 N.	11 10 O.	18	Staffel See	47 0 Z.	167 55 O.	33	Stewart Eil.	49 8 N.	23 24 O.	24	Strij (R.)	26 40 Z.	31 30 O.	39	Swaziland		
Bijk. rechts boven	23	Stafford	48 3 N.	14 26 O.	24	Steyn	49 22 N.	25 20 O.	24	Strypa	34 3 Z.	20 25 O.	39	Swellendam			
Krt. X	7	Stagno	48 0 N.	14 18 O.	18	Steyr	23 36 Z.	133 53 O.	45	Stuater	56 52 N.	60 34 O.	25	Swerdloosk			
34 0 N.	102 0 W.	40	Staked Plain	52 40 N.	6 47 O.	15	Stieltjes Kanaal	47 7 N.	11 10 O.	18	Stubai Alpen	51 33 N.	1 45 W.	23	Swindon		
52 18 N.	5 41 O.	16	Stakenberg	53 15 N.	5 45 O.	15	Stiens	54 35 N.	13 37 O.	19	Stubbenkammer	53 56 N.	14 13 O.	20	Swinemünde		
47 55 N.	38 0 O.	25	Stalin	47 10 N.	15 0 O.	24	Stiermarken	45 15 N.	7 30 O.	18	Stulweissenberg	60 45 N.	34 0 O.	25	Swir		
38 40 N.	69 15 O.	32	Stalinabad	47 0 N.	14 40 O.	18	Stiermarksche	19 30 Z.	127 40 O.	45	Stura	39 47 N.	16 28 O.	28	Sybaris		
48 34 N.	44 28 O.	25	Stalingrad	46 55 N.	15 45 O.	18	Stiermarksche	48 47 N.	9 10 O.	20	Stuttgart	46 7 N.	60 14 W.	41	Sydenham		
64 38 N.	40 36 O.	25	Stalinport	57 0 N.	131 55 W.	40	Stikine Riv.	51 10 N.	25 45 O.	25	Styr	33 55 Z.	151 12 O.	45	Sydney		
41 0 N.	28 57 O.	29	Stamboel	46 32 N.	10 27 O.	21	Stilfser Joch	46 37 N.	118 28 W.	42	Suake Riv.	31 0 N.	18 30 O.	38	Sydra, Golf v.		
Krt. VIII	7	Stamnäs	0 0	150 0 W.	1	Stille Ocean	53 10 N.	5 59 O.	15	Suameer	54 56 N.	8 10 O.	20	Sylt			
51 12 N.	5 43 O.	17	Stamproef	47 35 N.	24 52 O.	24	Stiol Pas	46 6 N.	19 39 O.	24	Subotica	36 35 N.	27 50 O.	29	Symi		
51 36 N.	4 33 O.	16	Standdaarbulten	51 29 N.	5 39 O.	16	Stiphout	53 33 N.	8 20 W.	23	Suck	37 26 N.	24 58 O.	29	Syra		
27 0 Z.	29 17 O.	39	Standerton	56 7 N.	3 58 W.	23	Stirling	18 50 Z.	65 15 W.	43	Suce	43 0 N.	46 10 W.	42	Syracuse		
48 53 N.	24 43 O.	24	Stanislav	59 20 N.	18 0 O.	26	Stockholm	46 29 N.	80 55 W.	41	Sudbury	37 1 N.	15 19 O.	28	Syrakuse		
4 5 Z.	15 20 O.	38	Stanley Pool	46 42 N.	7 32 O.	21	Stockhorn	61 30 N.	6 50 W.	26	Suderö	35 0 N.	38 0 O.	32	Syrië		
31 30 Z.	141 30 O.	45	Stanley Range	53 25 N.	2 9 W.	23	Stockport	50 50 N.	16 0 O.	19	Sudeten	33 30 N.	40 0 O.	30	Syrische Woestijn		
0 15 N.	25 22 O.	39	Stanley Vallien	54 34 N.	1 17 W.	23	Stockton	52 42 N.	7 5 O.	15	Süd-Nord Kanal	25 A	8	Syrjenen			
0 34 N.	25 15 O.	38	Stanley Vallien	38 0 N.	121 20 W.	42	Stoekton	30 0 N.	32 30 O.	39	Suez	61 33 N.	50 40 O.	25	Syryenen		
60 0 N.	141 0 O.	30	Stanovoi Geb.	4 20 N.	54 35 W.	44	Stoelmans Eil.	Bijk.	38	Suez Baai	53 15 N.	48 29 O.	25	Syzytykar			
46 58 N.	8 22 O.	21	Stans	53 0 N.	2 10 W.	23	Stoke on Trent	Bijk.	38	Suez Creek	47 45 N.	23 0 O.	24	Szymos			
52 38 N.	6 12 O.	15	Staphorst	49 58 Z.	72 50 W.	43	Stokes Berg	31 8 N.	32 18 O.	38	Suez Kan.	46 17 N.	20 8 O.	24	Szeged		
43 25 N.	22 40 O.	29	Stara Plateau	54 28 N.	17 3 O.	20	Stolp	Bijk. rechts boven	23	Suffolk	47 11 N.	18 24 O.	24	Székesfehérvár			
42 26 N.	25 40 O.	29	Stara Zagora	54 30 N.	17 2 O.	19	Stolpe	50 37 N.	10 40 O.	20	Suhl	Bijk.	24	Szekler			
5 35 Z.	155 57 W.	45	Starbuck	51 58 N.	4 47 O.	14	Stolpmünde	47 17 N.	8 2 O.	21	Suhr	22 35 N.	101 0 O.	32	Sze-mau		
53 57 N.	18 28 O.	20	Stargard	52 8 N.	5 17 O.	14	Stolwijk	51 22 N.	3 46 O.	17	Sulkerplaat	47 16 N.	16 34 O.	24	Szembathely		
48 1 N.	11 20 O.	18	Starnberg	52 8 N.	5 17 O.	14	Stompert	65 40 N.	53 0 W.	41	Sukkertoppen	46 41 N.	20 15 O.	24	Szentes		
47 55 N.	11 20 O.	18	Starnberger See	52 8 N.	5 17 O.	14	Stompert	67 10 N.	16 30 O.	26	Sulitelma	30 0 N.	105 0 O.	32	Sze-tsjwan		
52 32 N.	4 48 O.	14	Starn Meer	52 8 N.	5 17 O.	14	Stompert	67 10 N.	16 30 O.	26	Sulitelma	47 11 N.	20 10 O.	24	Szolnok		
51 51 N.	11 33 O.	20	Stassfurt	52 8 N.	5 17 O.	14	Stompert										
54 40 Z.	64 0 W.	43	Staten Eil.	52 8 N.	5 17 O.	14	Stompert										
59 47 N.	43 40 W.	43	Staten Hoek	52 8 N.	5 17 O.	14	Stompert										
Bijk.	41	Staten Island	52 8 N.	5 17 O.	14	Stompert											
58 55 N.	5 40 O.	26	Stavanger	52 8 N.	5 17 O.	14	Stompert										

T.

39 47 N.	5 36 W.	27	Taag	4 43 N.	96 50 O.	36	Takingeun	12 0 N.	37 20 O.	38	Tana Meer	3 4 Z.	126 5 O.	34	Tandjoeng Palpetoe
14 0 N.	120 50 O.	34	Taal	38 30 N.	83 0 O.	30	Takla Makan	65 10 N.	15						

BLAD		BLAD		BLAD		BLAD									
6 30 z.	57 30 w.	43	Tapajos	42 0 n.	2 32 o.	27	Ter	40 0 n.	5 36 w.	27	Tietar	56 36 n.	6 4 w.	23	Tobermory
3 18 n.	97 10 o.	36	Tapaktocan	52 10 n.	4 40 o.	14	Ter Aar	20 35 z.	51 0 w.	43	Tiete	46 46 n.	12 11 o.	28	Toblach
2 51 z.	118 54 o.	37	Tapalang	42 40 n.	13 44 o.	28	Teramo	53 13 n.	5 55 o.	15	Tietjerksteradeel	2 59 z.	106 30 o.	36	Tohoal
2 12 z.	101 5 o.	36	Tapan	52 53 n.	7 4 o.	15	Ter Apel	41 45 n.	44 57 o.	25	Tiflis	56 20 n.	66 10 o.	25	Tobol
3 33 n.	55 0 w.	44	Tapanahoni Riv.	52 54 n.	7 3 o.	15	Ter Apelkanaal	46 47 n.	8 27 o.	18	Tiflis	58 20 n.	68 0 o.	31	Tobolsk
1 40 n.	98 40 o.	36	Tapanoeil, Baai v.	51 55 n.	6 22 o.	16	Terborg	3 40 z.	126 27 o.	34	Tifoe	3 0 z.	49 15 w.	43	Tocantins
32 0 n.	108 0 o.	32	Ta-pa-sjan	39 40 n.	26 40 w.	39	Terceira	3 45 z.	126 25 o.	34	Tifoe, Baai v.	45 59 n.	8 19 o.	21	Toce
21 20 n.	74 40 o.	30	Tapti	43 40 n.	45 30 o.	25	Terek	9 15 n.	79 55 w.	43	Tiger Hill	22 0 z.	70 15 w.	43	Tocopilla
46 46 n.	10 16 o.	21	Tarasap	40 0 n.	73 40 o.	32	Terek Pas	46 49 n.	29 26 o.	24	Tighini	46 49 n.	8 54 o.	21	Todi
0 26 n.	101 27 o.	36	Taratakboeloe	51 38 n.	4 47 o.	16	Terheiden	14 20 n.	38 40 o.	39	Tigre	46 48 n.	9 5 o.	18	Todi Keten
47 30 n.	84 0 o.	30	Tarbaga-tai	52 1 n.	4 11 o.	14	Terheiden	32 35 n.	45 35 o.	30	Tigris	1 16 z.	121 13 o.	37	Todjo
43 12 n.	0 6 o.	22	Tarbes	53 2 n.	5 46 o.	15	Terhorne	20 0 n.	40 0 o.	32	Tihama	5 52 n.	56 21 w.	44	Todnes
31 53 z.	152 28 o.	45	Taree	53 2 n.	5 47 o.	15	Terhornster Poel	6 25 z.	121 0 o.	34	Tiger Eil.	5 30 z.	132 43 o.	34	Toaal
45 30 n.	6 40 o.	18	Tarentaise	16 25 n.	49 0 o.	32	Teriem	0 33 n.	122 20 o.	37	Tilamoeta	17 0 z.	144 0 w.	25	Toeamotee Eil.
40 30 n.	17 14 o.	28	Tarente	37 57 n.	13 43 o.	28	Termini	51 33 n.	5 7 o.	16	Tilburg	44 15 n.	38 45 o.	25	Toeapse
40 0 n.	17 0 o.	28	Tarente, Golf v.	53 18 n.	7 2 o.	15	Termunten	Krt. VI		7	Tiligoel Liman	26 30 n.	0 40 o.	38	Toearags
36 2 n.	5 36 w.	27	Tarifa	53 18 n.	7 1 o.	15	Termunterzjil	36 26 n.	27 24 o.	29	Tilos	6 58 z.	112 4 o.	35	Toeat
7 29 z.	112 34 o.	35	Tarik	53 12 n.	6 56 o.	15	Termunterzjildiep	55 5 n.	21 52 o.	25	Tilzit	23 20 z.	152 30 w.	45	Toeban
40 40 n.	83 0 o.	30	Tarim	53 23 n.	5 57 o.	15	Ternaard	65 30 n.	51 0 o.	25	Timan Bergen	29 10 z.	31 20 o.	39	Toeboai Eil.
39 50 n.	85 0 o.	30	Tarim Bekken	1 49 n.	127 24 o.	34	Ternate	68 15 n.	51 0 o.	25	Timankust	29 20 z.	31 35 o.	38	Toegelarivier
43 49 n.	1 36 o.	22	Tarn	51 20 n.	3 47 o.	17	Terneuzen	16 50 n.	2 30 w.	39	Timboektoe	8 3 z.	111 38 o.	35	Toego
49 34 n.	25 38 o.	25	Tarnopol	51 20 n.	3 47 o.	17	Terneuzen, Pas v.	4 52 n.	57 50 w.	44	Timeroirots	33 20 n.	5 50 o.	39	Toegoert
50 2 n.	20 57 o.	20	Tarnow	42 35 n.	12 40 o.	28	Terni	21 14 n.	1 40 o.	39	Timiawine	1 40 z.	121 40 o.	37	Toekala Geb.
50 28 n.	18 49 o.	20	Tarnowitz	48 0 n.	144 0 o.	30	Terpenija Baai	29 10 n.	0 10 o.	39	Timimoen	5 30 z.	123 45 o.	37	Toekangbesi Eil.
50 26 n.	18 40 o.	19	Tarnowitz Plateau	41 17 n.	13 17 o.	28	Terracina	43 50 n.	22 19 o.	24	Timok	4 5 n.	56 8 w.	44	Toekoemoetoe Kreek
44 40 n.	9 46 o.	28	Taro	39 30 n.	87 27 w.	42	Terre Haute	9 20 z.	125 0 o.	34	Timor	54 15 n.	37 32 o.	25	Toela
2 2 n.	98 55 o.	36	Taroetoeng	37 6 n.	12 50 o.	28	Terrible Bank	7 30 z.	131 30 o.	34	Timorlaeet Eil.	45 12 n.	28 48 o.	24	Toelcea
28 20 n.	82 40 w.	42	Tarpon springs	67 30 n.	34 0 w.	41	Terror Baai	10 0 z.	127 30 o.	34	Timor Zee	8 5 z.	111 54 o.	35	Toeloengangeng
41 7 n.	1 15 o.	27	Tarragona	53 25 n.	4 53 o.	13	Terschelling	30 34 n.	32 17 o.	38	Timsah Meer	68 40 n.	32 0 o.	28	Toeloma
43 49 n.	4 42 o.	22	Tarraseon	Bijk. 14		14	Terschellingbank (Lichtschip)	8 45 n.	77 40 o.	32	Tinnevelli	0 30 z.	8 20 o.	36	Toemba Meer
36 58 n.	34 50 o.	30	Tarsus	50 50 n.	4 30 o.	21	Terschellingerwad	37 35 n.	25 10 o.	29	Tinos	2 0 n.	55 0 w.	43	Toemoek Hoemak Geb.
41 30 n.	61 0 o.	32	Tartkoel	53 1 n.	6 2 o.	15	Tervuren	17 0 n.	13 0 o.	38	Tinto Hill	8 1 z.	112 46 o.	35	Toempang
58 22 n.	56 27 o.	25	Tartoe	52 16 n.	6 6 o.	16	Terwispel	4 40 z.	122 20 o.	37	Tioro, Str.	68 30 n.	36 0 o.	26	Toendra's
46 34 n.	13 33 o.	28	Tarvis	52 17 n.	6 5 o.	16	Terwolde	52 28 n.	8 9 w.	23	Tipperary	42 37 n.	26 14 o.	29	Toendra
65 20 n.	82 0 o.	30	Tas	40 48 n.	14 30 o.	28	Terzigno	41 20 n.	19 48 o.	29	Tirana	23 5 n.	113 40 o.	34	Toeng kwang
7 27 z.	108 13 o.	35	Tasikmalaja	49 46 n.	18 36 o.	24	Teschchen	46 13 n.	10 11 o.	21	Tirano	61 30 n.	90 0 o.	31	Toengoeskoje
49 46 n.	18 34 o.	24	Tasin	49 46 n.	18 36 o.	24	Tessin	44 57 n.	23 20 o.	24	Tirgul Julul	20 55 n.	110 30 o.	34	Toengoezen
41 25 n.	69 15 o.	32	Tasjkent	Bijk. 14		14	Tessel	50 49 n.	4 56 o.	21	Tirlemont	29 20 n.	112 30 o.	30	Toeng-ting Meer
36 43 n.	67 23 o.	32	Tasjkoergan	46 20 n.	8 30 o.	18	Tessier Alpen	40 14 n.	9 0 o.	28	Tiro	58 0 n.	64 0 o.	25	Toera
42 0 z.	147 0 o.	45	Tasmanie	46 16 n.	8 45 o.	21	Tessino	15 30 z.	69 30 w.	43	Titicaqa Meer	42 0 n.	61 0 o.	30	Toeran
41 0 z.	160 0 o.	45	Tasman-Zee	46 29 n.	8 28 o.	21	Tessino (R.)	46 46 n.	8 27 o.	21	Titlis	8 10 z.	112 42 o.	35	Toeran
21 30 z.	27 43 o.	39	Tata	41 16 n.	9 8 o.	28	Testa, Kaap	41 57 n.	12 47 o.	28	Tivol	43 0 n.	89 30 o.	32	Toerian
46 0 n.	137 0 o.	30	Tataren	42 44 n.	3 4 o.	22	Tet	8 35 z.	116 10 o.	34	Tjakranegara	49 46 n.	63 40 o.	32	Toergai
50 0 n.	141 30 o.	32	Tataren Geb.	16 15 z.	33 27 o.	39	Tetas de Viana	4 41 n.	95 36 o.	36	Tjalang	58 2 n.	63 50 o.	25	Toerinsk
50 0 n.	141 30 o.	32	Tataren Golf	46 0 n.	6 46 o.	21	Tête à l'Ane	52 59 n.	5 56 o.	15	Tjallebird	43 15 n.	68 15 o.	32	Toerkestan
42 12 n.	24 20 o.	29	Tataren Republiek	51 36 n.	4 51 o.	16	Teteringen	4 57 z.	119 52 o.	37	Tjamba	42 30 n.	70 0 o.	32	Toerkestan (Ls.)
36 35 n.	137 35 o.	32	Tataren Sont	37 14 n.	2 33 w.	27	Teticea	3 29 z.	119 9 o.	37	Tjampalagiang	38 30 n.	58 0 o.	32	Toerkmenie
42 12 n.	24 20 o.	29	Tatar Pazarzik	35 45 n.	5 18 w.	39	Tetoean	6 21 z.	105 50 o.	35	Tjaringin	60 30 n.	22 16 o.	25	Toerkoe
36 35 n.	137 35 o.	32	Tate	50 48 n.	14 17 o.	24	Tetschen	8 25 z.	118 20 o.	34	Tjempli, Baai v.	66 0 n.	87 0 o.	31	Toeroehansk
49 15 n.	20 0 o.	24	Taten	Krt. IV		7	Taufels Moor	7 10 z.	111 35 o.	35	Tjepoe	20 30 n.	15 40 o.	32	Toesidde
49 42 n.	9 34 o.	19	Tatra	38 54 n.	8 40 o.	28	Taulada, Kaap	52 58 n.	5 40 o.	15	Tjergaast	8 52 n.	78 10 o.	38	Toeticorin
45 25 n.	122 30 o.	32	Tauber	52 10 n.	8 0 o.	19	Tautoburger Woud	52 58 n.	5 47 o.	15	Tjeuke Meer	14 20 z.	170 40 w.	45	Toetoella
50 15 n.	8 0 o.	19	Taunus	31 30 n.	99 0 w.	42	Texas	7 21 z.	108 21 o.	35	Tjiamis	27 31 z.	151 53 o.	45	Toetoeemba
46 0 n.	34 0 o.	25	Taurie	41 16 n.	9 8 o.	28	Texas Pacific	6 51 z.	107 8 o.	35	Tjandjoer	47 20 n.	9 5 o.	21	Toggenburg
37 10 n.	31 0 o.	30	Taurus	28 25 n.	16 18 w.	38	Teyde, Pico de	6 21 z.	107 41 o.	35	Tjansam	0 20 z.	122 0 o.	37	Togian Eil.
49 21 n.	13 3 o.	24	Taus	76 0 n.	144 0 o.	31	Thaddeus Eil.	6 51 z.	106 47 o.	35	Tjibadak	7 40 n.	1 0 o.	39	Togo
60 58 n.	24 25 o.	25	Tavastehus	47 45 n.	8 44 o.	21	Thaingen	6 10 z.	106 5 o.	35	Tjibantam	48 6 n.	21 23 o.	34	Tokaj
42 7 n.	9 35 o.	28	Tavagnano	19 45 n.	105 40 o.	34	Thanh-hoa	6 10 z.	106 5 o.	35	Tjibantam	40 15 n.	36 33 o.	30	Tokat
37 7 n.	7 88 w.	27	Tavira	29 0 n.	73 0 o.	30	Tharr	7 7 z.	107 58 o.	35	Tjibatoe	9 0 z.	172 0 w.	33	Tokelaoe Eil.
14 12 n.	98 11 o.	34	Tavoy	37 35 n.	7 7 w.	27	Tharsis	6 25 z.	107 12 o.	35	Tjibeet	35 43 n.	139 45 o.	32	Tokio
0 43 z.	119 53 o.	37	Tawaeli	40 40 n.	24 40 o.	29	Thasos	6 38 z.	106 14 o.	35	Tjibeo	34 6 n.	134 35 o.	32	Tokoessjima
59 0 n.	64 30 o.	25	Tawda	48 50 n.	16 8 o.	24	Thaya	6 28 z.	106 54 o.	35	Tjibinong	53 10 n.	6 19 o.	15	Tolbert
51 0 n.	3 58 w.	23	Tawe	19 15 n.	95 15 o.	32	Thayetmyo	6 44 z.	107 0 o.	35	Tjibodas	39 52 n.	4 1 w.	27	Toledo
56 33 n.	3 35 w.	23	Tay	38 20 n.	32 20 o.	29	Thebe	7 15 z.	107 2 o.	35	Tjiboeni	41 40 n.	58 31 w.	42	Toledo
14 10 n.	121 35 o.	34	Tayabas	25 44 n.	32 43 o.	39	Thebe	7 43 z.	108 27 o.	35	Tjibrang	51 33 n.	4 6 o.	17	Tolen (Eil.)
3 44 z.	103 8 o.	36	Tebingtinggi	51 40 n.	1 40 w.	23	The Bottom	7 7 z.	108 20 o.	35	Tjidoelang	1 1 n.	120 48 o.	37	Toli Toli
3 22 n.	99 7 o.	36	Tebingtinggi	23 25 n.	97 50 o.	24	Theems	7 7 z.	108 20 o.	35	Tjidoelang (R.)	63 58 n.	59 2 o.	25	Töll-pos-is
3 30 n.	55 10 w.	44	Teboe	47 30 n.	20 33 o.	24	Theinni	6 30 z.	106 30 o.	35	Tjidoerian	46 12 n.	13 41 o.	28	Tolmein
42 40 n.	46 10 o.	25	Tehoelos	50 39 n.	1 36 w.	23	The Needles	7 8 z.	108 47 o.	35	Tjigoenoeng	46 25 n.	13 0 o.	28	Tolmezzo
38 3 n.	46 8 o.	32	Tehriss	18 0 z.	41 30 w.	43	Theophilus Ottoni	7 20 z.	107 48 o.	35	Tjikadjang	2 30 z.	122 30 o.	37	Tolo, Golf v.
48 2 n.	7 10 o.	18	Techt	5 50 z.	42 50 w.	43	Therzina	7 45 z.	107 55 o.	35	Tjikaingang	19 15 n.	99 48 w.	42	Toluca
54 35 n.	2 0 w.	23	Teddington	37 25 n.	24 27 o.	29	Thermen	6 44 z.	107 27 o.	35	Tjikalong wetan	47 47 n.	11 35 o.	20	Tölz
3 30 z.	64 40 w.	43	Teffé	38 48 n.	22 40 o.	29	Thermopylae	6 25 z.	107 27 o.	35	Tjikampek	55 25 n.	86 0 o.	32	Tom
6 54 z.	109 8 o.	35	Tegal	49 30 z.	166 0 o.	4	The Snare	7 33 z.	107 35 o.	35	Tjikandang	0 33 n.	120 35 o.	37	Tomini
6 30 z.	107 20 o.	35	Tegalwaroe Landen	39 25 n.	22 20 o.	29	Thessalië	6 6 z.	106 22 o.	35	Tjikande	0 0	121 0 o.	37	Tomini, Golf v.
51 21 n.	6 8 o.	17	Tegelen	53 30 n.	9 50 w.	23	The Twelve Pins	6 58 z.	107 38 o.	35	Tjikapoendoeng	2 5 z.	121 35 o.	37	Tomoribai
47 43 n.	11 46 o.	18	Tegern See	51 0 n.	0 10 w.	23	The Weald	7 20 z.	106 40 o.	35	Tjikaso	45 32 n.	25 34 o.	24	Tomos Pas
14 13 n.	87 30 w.	41	Tegucigalpa	46 44 n.	6 36 o.	21	Thiele	7 28 z.	107 25 o.	35	Tjilaki	49 35 n.	5 35 o.	21	Ton
35 40 n.	51 27 o.	32	Teheran	49 52 n.	3 40 o.	21	Thierache	6 13 z.	107						

BLAD		BLAD		BLAD		BLAD	
43 5 N. 5 57 O.	22 Toulon	49 45 N. 6 36 O.	20 Trier	25 B Tsjakassen	30	19 0 Z. 17 45 O.	39 Tsoemeb
43 35 N. 1 26 O.	22 Toulouse	45 40 N. 13 45 O.	28 Triest	24 40 N. 75 40 O.	30 Tsjambal	34 0 N. 129 0 O.	32 Tsoerjima Str.
47 16 N. 0 35 O.	22 Touraine	Bijk. 24	24 Triestner Karst	40 8 N. 26 27 O.	29 Tsjanakkale	35 39 N. 136 5 O.	32 Tsoerjoega
50 46 N. 3 12 O.	22 Tourcoing	46 20 N. 13 55 O.	24 Triglav	28 30 N. 112 40 O.	32 Tsjang-sja	52 24 N. 6 47 O.	15 Tubbergen
50 37 N. 3 23 O.	21 Tournai	39 32 N. 21 47 O.	29 Trikkala	43 35 N. 125 0 O.	32 Tsjang-tsoen	48 33 N. 9 4 O.	20 Tübingen
47 24 N. 0 41 O.	22 Tours	8 36 N. 81 15 O.	32 Trineomali	24 30 N. 117 40 O.	32 Tsjang-tsoen	53 40 N. 18 0 O.	19 Tuchler Heide
19 17 Z. 146 48 O.	45 Townsville	21 42 N. 80 0 W.	42 Trinidad	47 4 N. 51 47 O.	25 Tsjapajew	32 15 N. 110 52 W.	42 Tucson
2 50 Z. 121 30 O.	37 Towoeti Meer	14 35 Z. 65 0 W.	43 Trinidad	39 0 N. 63 15 O.	32 Tsjardsjoel	26 50 Z. 65 20 W.	43 Tucuman
36 44 N. 137 20 O.	32 Toyama	10 25 N. 61 15 W.	41 Trinidad (Eil.)	25 A Tsjeboksary	42 3 N. 1 36 W.	17 40 N. 121 40 O.	34 Tudela
37 0 N. 137 30 O.	32 Toyama Baai	7 22 Z. 111 25 O.	35 Trinil	Bijk. 24	36 0 N. 119 45 W.	23 25 N. 44 0 O.	39 Tulear
34 45 N. 137 30 O.	32 Toyohasji	48 35 N. 53 30 W.	41 Trinity	49 0 N. 18 0 O.	24 Tsjechen	21 50 Z. 29 10 O.	39 Tull
33 0 N. 133 40 O.	32 Toza Baai	2 50 N. 55 20 W.	44 Trio Indianen	55 26 N. 61 28 O.	25 Tsjecho-Slowakije	51 58 N. 5 10 O.	14 Tull
40 54 N. 39 42 O.	25 Trabson	34 20 N. 35 45 O.	30 Tripoli	77 40 N. 104 0 O.	30 Tsje-kiang	45 16 N. 1 46 O.	22 Tulle
36 10 N. 6 2 W.	27 Trafalgar, Kaap	32 50 N. 13 10 O.	39 Tripoli	37 10 N. 126 55 O.	32 Tsjeljabinsk	48 19 N. 16 1 O.	24 Tullin
48 3 N. 15 37 O.	18 Traisen	37 30 N. 22 24 O.	29 Tripolis	41 15 N. 117 25 O.	32 Tsjemoeelpo	36 14 N. 96 13 W.	42 Tula
42 23 N. 23 58 O.	29 Trajanus, Poort v.	47 0 N. 10 16 O.	21 Trisanna	31 0 N. 104 10 O.	32 Tsjeng-te-foe	22 50 N. 14 20 O.	38 Tummo
54 33 N. 22 29 O.	20 Trakehen	37 0 Z. 13 0 W.	1 Tristan da Cunha	25 A Tsjeng-toe	32	23 0 N. 12 0 O.	39 Tummo Geb.
52 16 N. 9 45 W.	23 Tralee	3 50 Z. 134 5 O.	34 Triton Baai	Bijk. 29	25 A Tsjeremissen	36 47 N. 10 10 O.	39 Tunis
52 16 N. 9 56 W.	23 Tralee Baai	43 6 N. 25 42 O.	29 Trnovo	25 A Tsjerkessen	37 0 N. 10 30 O.	37 0 N. 10 30 O.	28 Tunis, Golf v.
7 32 N. 99 36 O.	34 Trang	7 30 N. 152 0 O.	45 Troek	25 A Tsjerkessen (Auton. Geb.)	45 5 N. 7 42 O.	39 0 N. 34 0 O.	21 Turkije
41 20 N. 16 23 O.	28 Trani	2 51 N. 97 35 O.	36 Troemon	41 10 N. 21 44 O.	24 Tsjerna	54 14 N. 18 20 O.	4 B Turkmenen
19 0 N. 103 0 O.	32 Tran-ninh	4 36 Z. 105 34 O.	36 Troesan	51 30 N. 31 12 O.	25 Tsjernigow	17 25 N. 87 55 W.	19 Turm Berg
54 0 N. 112 0 O.	31 Trans-Baikalië	43 58 N. 16 40 O.	24 Troglav	25 14 N. 91 48 O.	32 Tsjerrapoendsji	51 21 N. 4 57 O.	21 Turnhout
31 0 N. 84 0 O.	30 Trans-Himalaja	54 8 N. 61 50 O.	32 Troitsk	67 30 N. 140 0 O.	31 Tsjerski Geb.	44 38 N. 22 40 O.	24 Turnu Severin
31 0 N. 36 30 O.	32 Transjordanië	39 57 N. 26 17 O.	29 Troje	38 5 N. 85 30 O.	32 Tsjertsjen	19 59 N. 70 45 W.	42 Turquino, Pico
31 30 Z. 29 0 O.	39 Transke	58 15 N. 12 10 O.	26 Trollhättan	38 5 N. 85 30 O.	32 Tsjetsjen	43 0 N. 150 0 O.	1 Tuscaraora-trog
46 45 N. 24 0 O.	24 Trans-Sylvanië	0 0 56 35 W.	43 Trombetas	67 30 N. 47 0 O.	25 Tsjiando	32 25 N. 85 42 W.	42 Tuskegee
45 25 N. 25 0 O.	24 Transylvanische Alpen	69 40 N. 18 40 O.	26 Tromsö	31 10 N. 97 35 O.	32 Tsji-foe	35 36 N. 5 24 W.	27 Tutuan
24 30 Z. 30 0 O.	39 Transvaal	63 25 N. 10 20 O.	26 Trondheim	37 30 N. 121 0 O.	32 Tsji-li, Golf v.	21 0 N. 97 20 W.	42 Tuxpan
38 2 N. 12 33 O.	28 Trapani	63 50 N. 11 0 O.	26 Trondheim (Ls.)	38 50 N. 125 20 O.	32 Tsjing-kiang	16 48 N. 98 5 W.	42 Tuxtla
48 0 N. 13 48 O.	18 Traun	8 20 Z. 123 12 O.	26 Trondhjem	41 0 N. 121 0 O.	32 Tsjintsjou	18 24 N. 95 19 W.	42 Tuxtla, Vulkano de
47 50 N. 13 45 O.	19 Traun Meer	42 53 N. 13 42 O.	28 Tronto	52 0 N. 113 35 O.	32 Tsjitta	42 3 N. 8 38 W.	27 Tuy
47 50 N. 12 41 O.	20 Traunstein	49 59 N. 17 56 O.	24 Troppau	36 0 N. 72 0 O.	32 Tsjitra	38 35 N. 33 30 O.	30 Tuz Göl
50 34 N. 15 55 O.	24 Trautenaus	49 23 N. 0 5 O.	22 Trouville	47 0 N. 124 0 O.	31 Tsjitsikhar	55 39 N. 2 22 W.	23 Tweed
53 54 N. 10 18 O.	19 Trave	6 57 Z. 105 48 O.	35 Trouwers Eil.	22 25 N. 91 58 O.	32 Tsjittagong	52 55 N. 6 58 O.	15 Tweede Ekslooërmond
53 34 N. 10 38 O.	19 Travekanaal	42 47 N. 73 45 W.	42 Troy	38 15 N. 29 46 O.	29 Tsjlvril	52 51 N. 6 55 O.	15 Tweede Valtermond
53 59 N. 10 50 O.	20 Travemünde	48 17 N. 4 6 O.	22 Troyes	44 50 N. 71 30 O.	30 Tsjoe	52 50 N. 5 51 O.	14 Tweewegen
44 8 N. 17 44 O.	24 Travnik	39 30 N. 120 5 W.	40 Truckee Pass	58 30 N. 27 30 O.	25 Tsjoeedshoje	52 13 N. 6 7 O.	16 Twelloo
7 40 Z. 112 36 O.	35 Trawas	44 52 N. 2 46 O.	22 Truiere	4 B Tsjoeektsjen	32 Tsjoe-king	52 18 N. 6 44 O.	15 Twente
41 30 N. 7 0 W.	27 Traz os Montes	39 29 N. 5 55 W.	27 Trujillo	29 35 N. 106 40 O.	32 Tsjoe-san Eil.	56 52 N. 35 40 O.	25 Twer
44 46 N. 9 24 O.	28 Trebbia	8 0 Z. 79 5 W.	43 Trujillo	58 0 N. 58 48 O.	25 Tsjoesowaja	56 56 N. 35 0 O.	23 Twersta
42 41 N. 18 20 O.	24 Trebinje	50 16 N. 5 3 W.	23 Truro	39 10 N. 140 5 O.	25 A Tsjoesowazië	52 17 N. 6 38 O.	15 Twikkelsche Vaart
40 54 N. 39 42 O.	25 Trebizonde	13 30 N. 13 30 O.	38 Tsaad Meer	10 40 N. 106 40 O.	32 Tsjokai	52 44 N. 5 3 O.	14 Twisk
50 56 N. 5 57 O.	17 Treebeek	15 0 N. 17 0 O.	39 Tsaad Territorium	40 45 N. 40 30 O.	30 Tsjolon	53 14 N. 6 5 O.	15 Twizel
52 15 N. 4 30 O.	14 Trekvaart	43 0 N. 114 0 O.	32 Tschach	36 30 N. 127 30 O.	32 Tsjosen	47 2 N. 91 40 W.	42 Two Harbors
55 20 N. 13 10 O.	26 Trelleborg	37 0 N. 94 0 O.	32 Tschaldam	39 30 N. 128 0 O.	32 Tsjosen Golf	54 58 N. 2 0 W.	23 Tyne
42 7 N. 15 26 O.	28 Tremiti Eil.	13 40 Z. 49 30 O.	38 Tschatanana	35 0 N. 129 0 O.	32 Tsjosen Str.	55 1 N. 1 25 W.	23 Tynemouth
8 5 Z. 111 42 O.	35 Trenggalek	40 3 N. 26 27 O.	31 Tschanak	25 10 N. 129 45 O.	32 Tsjosen Str.	60 5 N. 10 10 O.	26 Tyri Fjord
5 10 N. 102 20 O.	34 Trengganoe	56 3 N. 47 10 O.	25 Tschobokssary	34 30 N. 129 25 O.	32 Tsoe	40 0 N. 12 0 O.	28 Tyrreheense Zee
53 20 N. 0 44 W.	23 Trent	Bijk. 18	18 Tschingelhorn	41 40 N. 140 50 O.	32 Tsoegar Str.	33 17 N. 35 12 O.	30 Tyrus
46 6 N. 11 6 O.	28 Trentino	55 10 N. 61 3 O.	32 Tseljabinsk			Krt. VIII 7	Tysnäs
46 37 N. 11 0 O.	42 Trenton	10 35 Z. 26 20 O.	39 Tshilongo				
40 15 N. 74 45 W.	28 Trenton	36 50 N. 117 5 O.	32 Tsi-nan				
45 59 N. 8 47 O.	21 Tresa	36 0 N. 120 22 O.	32 Tsing-tau				
35 26 N. 2 59 W.	27 Tres Forcas, Kaap	33 30 N. 107 0 O.	30 Tsin-ling-sjan				
47 10 Z. 65 50 W.	43 Tres Puntas, Kaap	40 0 N. 119 25 O.	32 Tsin-wangtau				
45 42 N. 12 14 O.	28 Treviso	47 20 N. 124 0 O.	32 Tsitschar				
48 11 N. 8 11 O.	20 Triburg	5 20 Z. 72 20 O.	30 Tsjagos Archipel				
10 50 N. 78 45 O.	32 Trichinopoli	5 0 Z. 75 0 O.	1 Tsjagos Rug				
51 53 N. 5 17 O.	16 Tricht						

U.

0 40 N. 69 20 W.	43 Uaupes	52 5 N. 4 15 O.	14 Uitwateringskan.	33 30 N. 109 30 W.	42 Union Peak	51 0 N. 5 45 O.	17 Urmond
44 28 N. 6 20 O.	18 Ubagsberg	53 32 N. 14 0 O.	19 Uker	60 45 N. 0 55 W.	23 Unst	46 56 N. 8 36 O.	21 Urner Meer
51 50 N. 5 54 O.	16 Ubbergen	53 15 N. 13 40 O.	20 Ukermark	51 18 N. 11 32 O.	19 Unstrut	52 37 N. 4 53 O.	14 Urseren
47 48 N. 9 10 O.	20 Überlingen	50 49 N. 4 20 O.	21 Ukkel	46 34 N. 8 12 O.	21 Unter Aar Gletsjer	46 36 N. 8 27 O.	21 Urseren Tal
47 47 N. 9 6 O.	21 Überlinger Meer	64 50 N. 26 0 O.	25 Ulea	47 37 N. 11 3 O.	18 Unter Ammergau	32 30 Z. 56 0 W.	43 Uruguay
6 0 Z. 75 0 W.	43 Ucajali	65 0 N. 25 32 O.	26 Uleaborg	47 55 N. 15 47 O.	18 Unterberg	27 0 Z. 53 40 W.	43 Uruguay (R.)
50 49 N. 4 20 O.	21 Uccle	64 20 N. 27 30 O.	26 Ulea Meer	47 42 N. 9 2 O.	21 Unter Meer	1 30 Z. 137 38 O.	34 Urville, Kaap v.
	Bijk. 12	50 55 N. 5 47 O.	17 Ulestraten	47 43 N. 13 0 O.	18 Unters Berg	54 0 N. 14 5 O.	20 Usedom
52 14 N. 5 40 O.	16 Uddeleermeer	51 53 N. 6 23 O.	16 Ulft	46 41 N. 7 50 O.	21 Unterseen	45 45 N. 15 20 O.	18 Uskoken Geb.
58 20 N. 11 55 O.	26 Uddevalla	42 44 N. 8 26 W.	27 Ulla	46 56 N. 8 25 O.	21 Unterwalden nid dem Wald	53 24 N. 6 36 O.	15 Uskwerd
51 39 N. 5 37 O.	16 Uden	52 17 N. 5 41 O.	16 Ullerberg	46 48 N. 8 18 O.	21 Unterwalden ob dem Wald	44 8 N. 12 30 O.	28 Uso
51 36 N. 5 10 O.	16 Udenhout	48 25 N. 9 59 O.	20 Ulm		Bijk. 24	Krt. VIII 7	7 Usta Vand
46 5 N. 13 14 O.	28 Udine	53 21 N. 6 19 O.	15 Ulrum	72 45 N. 56 0 W.	41 Upernivik	38 43 N. 13 12 O.	28 Ustica
51 40 N. 6 14 O.	17 Udom	54 40 N. 7 0 W.	23 Ulster	28 30 Z. 21 15 O.	39 Upington	49 0 N. 22 54 O.	24 Uta
52 59 N. 10 33 O.	20 Uelzen	54 14 N. 7 0 W.	23 Ulster Kanaal		Bijk. 41	39 0 N. 112 0 W.	42 Utah
42 0 N. 21 31 O.	29 Uesküb	71 0 N. 52 0 W.	41 Umanak	59 55 N. 17 30 O.	26 Urbino	40 14 N. 111 53 W.	42 Utah Lake
47 21 N. 8 28 O.	21 Uetli Berg	43 0 N. 12 20 O.	28 Umbrië	42 2 N. 2 54 W.	27 Urbion, Pico de	43 0 N. 75 12 W.	42 Utica
	Krt. X 7	63 50 N. 20 14 O.	26 Umea	53 5 N. 6 9 O.	15 Ureterp	53 2 N. 5 50 O.	15 Utingeradeel
51 49 N. 5 55 O.	16 Uilenpol	64 48 N. 18 0 O.	26 Ume Elf	58 5 N. 6 0 O.	19 Urft	52 5 N. 5 8 O.	14 Utrecht
40 40 N. 110 45 W.	42 Uintah Mounts	64 10 N. 41 0 W.	41 Umivik	50 84 N. 6 80 O.	19 Urft	52 5 N. 5 10 O.	14 Utrecht (Ls.)
38 45 Z. 25 25 O.	39 Uitenhage	47 32 N. 7 15 O.	18 Umdgau	46 44 N. 8 35 O.	21 Uri	37 10 N. 5 49 W.	27 Utrera
52 31 N. 4 43 O.	14 Uitgeest	48 55 N. 22 45 O.	24 Ung	48 51 N. 8 32 O.	21 Uri Rothstock	20 15 Z. 67 10 W.	43 Uyani
52 14 N. 4 50 O.	14 Uithoorn	59 30 N. 67 30 W.	40 Ungava Baai	52 39 N. 5 4 O.	14 Urk	48 55 N. 22 45 O.	24 Uz
53 24 N. 6 40 O.	15 Uithuizen	54 50 N. 164 0 W.	40 Unimak	52 39 N. 5 5 O.	14 Urk (Eil.)	Krt. II 7	7 Uza
53 24 N. 6 42 O.	15 Uithuizermeden	11 0 Z. 166 0 W.	45 Union Eil.	52 40 N. 5 30 O.	14 Urk, Val v.	48 38 N. 22 16 O.	24 Uzhorod
53 28 N. 6 40 O.	15 Uithuizer Wad					47 14 N. 9 0 O.	21 Uznach

V.

62 5 N. 7 10 W.	26 Vaagö	20 30 N. 88 20 W.	42 Valladolid	11 5 Z. 130 20 O.	34 Van Diemen Kaap	51 36 N. 5 35 O.	16 Vechel
27 50 Z. 25 10 O.	38 Vaal	45 50 N. 11 2 O.	18 Val Lagarina	60 45 N. 131 0 O.	32 Van Diemen Str.	52 7 N. 5 6 O.	14 Vecht
50 47 N. 6 2 O.	17 Vaals	Krt. III 7	17 Valle del Mezzano	4 44 N. 56 52 W.	44 Van Eeden Val	52 30 N. 6 20 O.	15 Vecht
50 46 N. 6 1 O.	17 Vaalser Berg	45 20 N. 5 55 O.	18 Vallée de Graisi-vaudan	3 20 N. 98 15 O.	36 Van Heutsz Geb.	52 4 N. 5 10 O.	14 Vechten
52 4 N. 5 7 O.	14 Vaartsche Rijn	46 56 N. 6 38 O.	21 Vallée de Travers	47 40 N. 2 43 W.	22 Vannes	51 45 N. 5 9 O.	16 Veen
63 6 N. 21 50 O.	25 Vaasa	46 27 N. 8 50 O.	21 Valle Leventina	16 30 Z. 179 10 O.	45 Vanoea Levoe	53 6 N. 6 52 O.	15 Veendam
47 47 N. 19 8 O.	24 Vazco	46 27 N. 8 50 O.	21 Riviera	2 0 Z. 137 40 O.	34 Van Rees Geb.	53 2 N. 6 25 O.	15 Veenhuizen, Kolonie
47 8 N. 9 31 O.	21 Vadaz	46 25 N. 8 45 O.	18 Val Levantina	31 36 Z. 18 45 O.	39 Van Rhijnsdorp		
70 5 N. 29 55 O.	26 Vadsö	46 43 N. 6 22 O.	21 Vallorbe	4 41 N. 58 11 W.	44 Van Stockumberg	53 14 N. 5 58 O.	15 Veenwouden
	Krt. X 7	46 15 N. 9 7 O.	18 Val Mesocco	43 57 N. 7 0 O.	22 Var	51 34 N. 3 37 O.	17 Veergat
46 10 N. 7 35 O.	21 Valais	40 29 N. 19 30 O.	29 Valona	70 0 N. 31 0 O.	26 Varanger Fjord	51 44 N. 3 58 O.	17 Veermansplaat
51 54 N. 5 48 O.	16 Valburg	33 0 Z. 71 30 W.	43 Valparaiso	40 56 N. 22 40 O.	29 Vardar	65 40 N.	

VEN		REGISTER		WES									
BLAD		BLAD		BLAD									
46 38 N.	1 30 W.	22	Vendée	56 25 N.	9 20 O.	7	Viareggio	20	Vincke Kanaal	50 35 N.	9 20 O.	19	Vogels Geb.
41 14 N.	1 32 O.	27	Vendrell	45 34 N.	11 31 O.	26	Viborg	28	Vindhya Geb.	48 40 N.	7 10 O.	22	Vogezan
52 1 N.	5 33 O.	14	Venendaal	41 56 N.	2 15 O.	27	Vieenza	32	Vinh	44 59 N.	9 0 O.	18	Voghera
58 50 N.	13 20 O.	26	Vener Meer	46 5 N.	3 30 O.	22	Viechy	34	Vinh long	50 30 N.	12 15 O.	19	Vogtland
58 25 N.	12 25 O.	26	Venersborg	32 16 N.	90 50 W.	42	Vieksburg	14	Vinkeveen	22 20 Z.	47 35 O.	38	Vohibe Piek
45 27 N.	12 20 O.	28	Venetie	22 20 N.	113 55 O.	32	Victoria	21	Vinschgau	45 22 N.	5 34 O.	18	Voiron
45 50 N.	11 10 O.	28	Venetie (Ls.)	5 16 N.	115 12 O.	34	Victoria	29	Viosa	40 38 N.	19 20 O.	29	Vojeua
45 20 N.	13 0 O.	28	Venetie, Golf v.	4 2 N.	9 13 O.	39	Victoria	24	Vir	52 29 N.	5 5 O.	14	Volendam
7 0 N.	66 0 W.	43	Venezuela	20 5 Z.	30 46 O.	39	Victoria	22	Vire	51 38 N.	5 41 O.	16	Volkel
52 40 N.	5 12 O.	14	Venhuizen	48 19 N.	123 29 W.	42	Victoria	43	Virgines, Kaap	51 39 N.	4 20 O.	14	Volkerak
51 22 N.	6 10 O.	17	Venloo	20 25 Z.	40 30 W.	43	Victoria	42	Virginië	39 25 N.	22 58 O.	29	Volos
46 32 N.	6 34 O.	18	Venoge	37 0 Z.	145 0 O.	45	Victoria	41	Virginische Eil.	39 10 N.	23 0 O.	29	Volos, Golf v.
51 32 N.	5 58 O.	17	Vonraai	15 30 Z.	130 0 O.	45	Victoria (R.)	26	Visby	52 8 N.	47 22 O.	25	Volks
43 47 N.	7 37 O.	28	Ventimiglia	6 48 Z.	160 41 W.	45	Victoria Eil.	26	Visayas Eil.	8 0 N.	0 0	38	Volta
44 10 N.	5 17 O.	22	Ventoux	69 30 N.	105 0 W.	41	Victoria Land	21	Visé	43 26 N.	10 52 O.	28	Volterra
57 22 N.	21 37 O.	25	Ventspils	1 0 Z.	33 0 O.	38	Victoria Meer	21	Visegrad	41 0 N.	13 54 O.	28	Volturno
19 11 N.	96 13 W.	42	Vera Cruz	50 20 N.	126 30 W.	40	Victoria Peak	21	Visp	4 41 N.	56 14 W.	44	Voltzberg
20 0 N.	97 0 W.	42	Vera Cruz (Ls.)	15 56 N.	88 47 W.	42	Victoria Str.	21	Visp (R.)	51 34 N.	3 55 O.	17	Vondelingenplaat
2 36 Z.	121 35 O.	37	Verbeek Geb.	9 30 N.	118 30 O.	34	Victoria Val	23	Visschers Eil.	52 4 N.	4 22 O.	14	Voorburg
51 14 N.	5 25 O.	17	Verbindingskanaal	70 0 N.	100 0 W.	40	Victoria West	25	Visschers Schiereil.	51 37 N.	5 20 O.	16	Voorburg
45 20 N.	8 26 O.	28	Vercelli	18 0 Z.	26 0 O.	38	Vidourle	19	Vistritza	52 12 N.	4 29 O.	14	Voorhout
14 40 N.	17 30 W.	38	Verde, Kaap	43 50 N.	4 5 O.	22	Viedma	25	Visvliet	25 30 N.	80 0 O.	30	Voorindische Laagvl.
52 57 N.	9 13 O.	20	Verden	41 0 Z.	63 0 W.	43	Vieille Montagne	45	Viterbo	51 52 N.	4 10 O.	14	Voorne
43 42 N.	6 0 O.	22	Verdon	50 43 N.	6 5 O.	21	Vielsalm	27	Viti Levoe	51 50 N.	4 10 O.	14	Voorne Kan.
51 20 N.	4 9 O.	17	Verdronken Land van Saafingen	50 17 N.	5 55 O.	21	Vienne	29	Vitoria	46 40 N.	8 50 O.	21	Voor-Rijn
51 26 N.	4 9 O.	17	Verdronken Land v. Z.-Beveland	46 44 N.	0 30 O.	22	Vienne	28	Vitosa	52 7 N.	4 27 O.	14	Voorschoten
49 10 N.	5 25 O.	22	Verdun	45 32 N.	4 56 O.	22	Vienne	18	Vittorio	52 10 N.	6 9 O.	16	Voorst
51 33 N.	3 38 O.	17	Vere	17 56 N.	102 32 O.	32	Vientiane	21	Vitznau	52 7 N.	6 7 O.	16	Voorstondensche Beek
27 0 N.	81 30 O.	32	Vereenigde Provincies	52 53 N.	5 50 O.	15	Vierhuister Vaar	32	Vivero	52 11 N.	5 37 O.	16	Voorhuizen
38 0 N.	100 0 W.	41	Vereenigde Staten	51 35 N.	6 2 O.	16	Vierlingsbeek	27	Vizagapatam	47 15 N.	10 0 O.	24	Vorarlberg
6 8 Z.	105 23 O.	35	Verlaten Eil.	52 43 N.	5 0 O.	14	Vier Noorder Koggen	37	Vizeaya	52 6 N.	6 19 O.	16	Vorden
80 8 N.	10 30 O.	26	Verlegen Hoek	51 53 N.	4 12 O.	14	Vier Polders	27	Vizeaya, Golf v.	52 6 N.	6 22 O.	16	Vordensche Beek
52 43 N.	6 32 O.	15	Verlengde Hoogeveensche Vaart	51 16 N.	6 23 O.	21	Viersen	25	Vlaamsche Banken	60 30 N.	7 10 O.	26	Vöringsfos
44 0 N.	72 30 W.	42	Vermont	46 50 N.	8 5 O.	18	Vierwoudsteden Alpen	5	Vlaamsche Laagvlakte	51 37 N.	6 1 O.	16	Vortum
45 28 N.	11 1 O.	28	Verona	47 1 N.	8 23 O.	21	Vierwoudsteden Meer	14	Vlaardinging	60 38 N.	6 28 O.	26	Vossevangen
48 48 N.	2 8 O.	22	Versailles	47 14 N.	2 3 O.	22	Vierzon	14	Vlaardinger Am-bacht	40 44 N.	8 18 W.	27	Vouga
45 7 N.	21 19 O.	24	Versali, Baai v.	44 6 N.	7 33 O.	18	Vieux-Boucau	15	Vlachtwedde	42 27 N.	21 54 O.	24	Vranja
50 36 N.	5 52 O.	21	Verveers	17 32 N.	120 20 O.	32	Vieola	17	Vlake	52 13 N.	5 2 O.	14	Vreeland
50 37 N.	6 6 O.	21	Vesdre	42 43 N.	0 20 W.	27	Vigan	36	Vlakke Hoek	52 0 N.	5 6 O.	14	Vreeswijk
47 37 N.	6 9 O.	22	Vesoul	42 13 N.	8 42 W.	27	Vignemale	37	Vlakke Hoek	19 40 Z.	174 40 W.	45	Vrienschaps Eil.
51 25 N.	5 19 O.	16	Vessem	64 50 N.	11 0 O.	26	Vigto	22	Vlamingen	53 5 N.	7 7 O.	15	Vrieschelo
68 50 N.	15 10 O.	26	Vesteraal Archipel	60 37 N.	28 59 O.	25	Vigto Eil.	15	Vledder	26 58 Z.	24 45 O.	39	Vrijburg
69 0 N.	15 0 O.	26	Vesteraalen	51 55 N.	5 0 O.	14	Vijfheerenlanden	15	Vledderdiep	27 45 Z.	30 45 O.	39	Vrijheid
67 50 N.	14 0 O.	26	Vest Fjord	47 31 N.	2 20 W.	22	Vik	14	Vledderveen	51 39 N.	5 3 O.	16	Vrijhoeve Kapelle
40 50 N.	14 25 O.	28	Vesuvius	46 36 N.	13 50 O.	24	Vilaine	14	Vleuten	52 27 N.	6 35 O.	15	Vroonshoop
37 33 N.	105 20 W.	42	Veta Pas	33 30 Z.	65 30 W.	43	Villach	16	Vlieland	50 51 N.	5 56 O.	17	Vrouwenheide
58 20 N.	14 25 O.	26	Vetter Meer	39 0 N.	5 48 W.	27	Villalba	16	Vlieders	53 17 N.	5 41 O.	15	Vrouwenparochie
52 4 N.	4 24 O.	14	Veur	45 58 N.	18 28 O.	24	Villanc	16	Vliet	52 50 N.	5 23 O.	15	Vrouwenzand
51 4 N.	2 39 O.	21	Veurne	41 18 N.	7 48 W.	27	Villanova	16	Vlijmen	51 34 N.	3 35 O.	17	Vrouwepolder
51 6 N.	2 40 O.	21	Veurne-Ambacht	25 45 Z.	56 30 W.	43	Villa Mercedes	17	Vlissingen	51 39 N.	5 20 O.	16	Vucht
46 28 N.	6 50 O.	21	Vevay	46 8 N.	4 42 O.	18	Villa Nueva	17	Vlissingen	51 45 N.	4 20 O.	14	Vulle Gat
56 55 N.	14 55 O.	26	Vexio	50 56 N.	4 25 O.	21	Villany	14	Vlissingen	38 22 N.	15 0 O.	28	Vulcano
44 56 N.	1 0 O.	22	Vezère	38 34 N.	0 47 W.	27	Villa Real	14	Vlist	24 50 N.	141 15 O.	45	Vulkaan Eil.
46 40 N.	9 27 O.	21	Via Mala				Villa Rica	14	Vlist (R.)	45 19 N.	23 16 O.	24	Vulkaan Pas
49 56 N.	6 12 O.	21	Vianden				Villefranche	29	Vlodrop	51 49 N.	5 4 O.	16	Vuren
51 59 N.	5 6 O.	14	Vianden				Vilvoorde	29	Vlora	54 0 Z.	69 0 W.	43	Vuurland
							Vianolo	26	Voerendaal				
								27	Vogelsang Eil.				

W.

46 37 N.	6 35 O.	21	Waadt	47 38 N.	8 14 O.	21	Waldshut	64 15 N.	46 45 O.	25	Wasjka	52 38 N.	0 30 W.	23	Welland
48 20 N.	17 42 O.	24	Waag				Walen	50 25 N.	3 50 O.	21	Wasme	43 0 N.	79 18 W.	42	Welland Kanaal
			Waaigat	52 30 N.	3 30 W.	22	Wales	51 40 N.	4 59 O.	16	Waspek	5 30 N.	101 0 O.	32	Wellesley
51 51 N.	6 0 O.	16	Waal	44 20 N.	19 50 O.	24	Waljewe	46 43 N.	8 36 O.	21	Wassen	41 15 Z.	174 46 O.	45	Wellington
51 53 N.	4 5 O.	16	Waal	33 55 Z.	137 34 O.	45	Wallaroo	52 8 N.	4 24 O.	14	Wassenaar	49 20 Z.	75 0 W.	43	Wellington Eil.
			Waal	46 2 N.	118 18 W.	42	Wallawalla	51 6 N.	6 10 O.	17	Wassenberg	51 52 N.	4 19 O.	14	Welplaat
51 59 N.	5 9 O.	14	't Waal	47 7 N.	9 12 O.	21	Wallen Meer	49 43 N.	6 30 O.	21	Wasserbillig	48 10 N.	14 1 O.	18	Wels
			Waal en Burg Polder	46 10 N.	7 35 O.	21	Wallis	4 34 Z.	120 20 O.	37	Watampone	65 30 N.	84 30 W.	40	Welsford, Kaap
51 53 N.	4 27 O.	14	Waalhaven, Vlieg-veld	46 4 N.	7 40 O.	18	Walliser Alpen	4 21 Z.	119 55 O.	37	Watansoppeng	52 19 N.	6 5 O.	15	Welsum
			Waalre				Walliser-Fiescher-Firn	52 8 N.	5 52 O.	16	Waterberg	6 10 Z.	106 5 O.	35	Weltvedren
51 23 N.	5 28 O.	16	Waalwijk				Walliser-Fiescher-Hörner	41 33 N.	73 8 W.	41	Waterbury	51 30 N.	3 57 O.	23	Wembley
51 40 N.	5 6 O.	17	Waarde	52 35 N.	1 59 W.	23	Walsall	52 14 N.	7 6 W.	23	Waterford	28 0 N.	120 30 O.	32	Wenden
51 24 N.	4 3 O.	17	Waardenburg	51 22 N.	4 0 O.	17	Walsoorden				Watergraafsmeer	29 45 Z.	27 7 O.	39	Wen-tsjou
51 49 N.	5 16 O.	16	Waard en Groet Polder	42 26 N.	71 10 W.	41	Waltham	52 20 N.	4 56 O.	14	Watergraafsmeer (Polder)	67 0 N.	134 0 O.	31	Wepener
52 47 N.	4 54 O.	14	Waarder				Walthamstow				Wateringingen	64 30 N.	135 0 O.	30	Werchojansk Geb. v.
52 3 N.	4 49 O.	14	Wabash Riv.	77 30 N.	18 0 O.	26	Walvischbaai	52 1 N.	4 17 O.	14	Waterland	54 5 N.	19 0 O.	19	Werder
40 30 N.	87 0 W.	40	Waco	22 30 Z.	14 0 O.	33	Walvischbaai	52 25 N.	4 58 O.	14	Waterlandkerkje	51 48 N.	4 56 O.	16	Werkendam
31 35 N.	97 0 W.	42	Wadai	30 0 Z.	5 0 O.	1	Walvischburg	51 20 N.	3 28 O.	17	Waterloo	51 45 N.	107 30 O.	32	Werkhne Oedinsk
15 0 N.	20 0 O.	39	Wadai	51 27 N.	3 25 O.	17	Walvischstaart	50 43 N.	4 23 O.	21	Waterschei	52 1 N.	5 15 O.	14	Werkhoven
6 19 Z.	107 25 O.	35	Wadas	51 52 N.	5 28 O.	16	Wamel	48 55 N.	75 58 W.	41	Watertown	51 23 N.	9 48 O.	19	Werra
53 5 N.	5 10 O.	13	Waddenzee	38 28 N.	43 15 O.	30	Wan	7 52 Z.	110 8 O.	35	Wates	48 10 N.	10 40 O.	19	Wertach
2 40 N.	31 27 O.	39	Wadela				Wandsbeck	7 55 Z.	112 8 O.	35	Watoebela Eil.	51 48 N.	6 31 O.	16	Werth
51 52 N.	5 23 O.	16	Wadenoelen				Wandsworth	24 0 N.	74 32 W.	42	Watting	50 47 N.	3 3 O.	21	Werveek
18 25 N.	5 30 O.	38	Wadi Adsebeti	5 38 N.	54 13 W.	44	Wane Kreek	53 22 N.	6 53 O.	15	Watum, Bocht v.	52 43 N.	5 9 O.	21	Wervershooft
22 0 N.	44 0 O.	30	Wadi Dawasir	53 4											

BLAD		BLAD		BLAD		BLAD	
53 1 N. 7 6 0.	15 Westerwolde	52 49 N. 5 3 0.	14 Wieringermeer	22 32 Z. 17 10 0.	39 Windhoek	23 30 N. 111 0 0.	32 Woe-tsjou
53 6 N. 7 6 0.	15 Westerwoldsche A	52 49 N. 4 51 0.	14 Wieringer Waard	46 37 N. 15 40 0.	18 Windisch Büheln	49 0 N. 5 50 0.	22 Woëvre
50 35 N. 8 0 0.	19 Westerveld	52 50 N. 5 2 0.	14 Wieringerwerf	43 0 N. 109 30 W.	42 Wind River Mounts	52 39 N. 4 55 0.	14 Wogmeer
52 20 N. 9 0 0.	19 Westfaalse Poort	53 23 N. 6 0 0.	15 Wierum	51 27 N. 0 35 W.	23 Windsor	52 40 N. 5 1 0.	14 Wognum
51 50 N. 7 30 0.	20 Westfalen	50 7 N. 8 11 0.	20 Wiesbaden	42 15 N. 83 0 W.	41 Windsor		8 Woguelen
52 42 N. 4 55 0.	14 West-Friesland	53 32 N. 2 37 W.	23 Wigan	20 0 N. 74 0 W.	42 Windward Passage		7 Wold
52 55 N. 4 35 0.	14 Westgat	50 40 N. 1 20 W.	23 Wight	52 15 N. 4 57 0.	14 Winkel	52 43 N. 6 17 0.	15 Wold A
51 40 N. 3 35 0.	17 Westgat	52 10 N. 4 36 0.	14 Wijde A	52 45 N. 4 54 0.	14 Winkel	52 23 N. 5 55 0.	16 Woldberg
7 5 Z. 112 40 0.	35 Westgat	79 30 N. 16 0 0.	26 Wijde Baai	50 0 N. 97 17 W.	42 Winnipeg	51 31 N. 3 45 0.	17 Woldersdijk
15 0 N. 74 30 0.	30 West-Ghats	52 38 N. 5 9 0.	14 Wijdenes	50 30 N. 96 0 W.	40 Winnipeg (R.)	52 11 N. 10 34 0.	20 Wolfenbuttel
	23 Westhan	52 29 N. 4 53 0.	14 Wijde Wormer	53 0 N. 98 0 W.	40 Winnipeg Meer	51 59 N. 5 49 0.	16 Wolfheze
54 41 N. 1 10 W.	23 Westhartlepool	52 30 N. 4 55 0.	14 Wijde Wormer	52 30 N. 100 0 W.	40 Winnipegosis Meer	57 28 N. 42 0 0.	25 Wolga
6 45 Z. 107 0 0.	35 West-Java	52 22 N. 6 8 0.	15 Wijde Wormer	7 43 Z. 112 58 0.	35 Winongan	53 0 N. 46 0 0.	25 Wolga-Plateau
51 31 N. 3 25 0.	17 Westkapelle	50 51 N. 5 48 0.	15 Wijde Wormer	53 9 N. 7 2 0.	15 Winschoten	50 30 N. 26 0 0.	24 Wolhnië
50 50 N. 2 30 0.	21 Westland	51 45 N. 5 10 0.	16 Wijk	53 10 N. 6 40 0.	15 Winschoterdiep		8 Woljaken
78 0 N. 17 0 0.	31 West-Land	52 29 N. 4 36 0.	14 Wijk aan Zee	53 20 N. 6 31 0.	15 Winsum	53 56 N. 14 30 0.	20 Wollin
51 47 N. 4 29 0.	14 Westmaas	51 58 N. 5 21 0.	14 Wijk bij Duurstede	05 45 N. 41 0 0.	25 Winterkust	34 27 Z. 150 52 0.	45 Wollongong
	23 Westmorland	51 49 N. 5 58 0.	16 Wijker Meer	50 58 N. 5 30 0.	21 Winterslag	27 28 Z. 26 10 0.	39 Wolmaransstad
Bijk. rechts boven	34 Weston	50 54 N. 5 53 0.	17 Wijnandsrade	51 58 N. 6 44 0.	16 Winterswijk	59 20 N. 39 56 0.	25 Wologda
5 12 N. 115 32 0.	23 Westport	51 50 N. 4 47 0.	14 Wijngaarden	47 30 N. 8 44 0.	21 Winterthur	52 52 N. 5 59 0.	13 Wollega
53 48 N. 9 32 0.	45 Westport	7 3 Z. 106 25 0.	35 Wijnkoopbaai	22 20 Z. 143 1 0.	45 Winton	52 34 N. 2 8 W.	25 Wolverhampton
41 45 Z. 171 36 0.	45 West-Pruißen	81 0 N. 60 0 0.	31 Wilezek Land	2 23 N. 56 37 W.	44 Wioemi Riv.	51 0 N. 26 30 0.	25 Wolynië
53 25 N. 17 0 0.	26 Westpunt	46 55 N. 10 45 0.	28 Wild Spitze	47 4 N. 11 30 0.	18 Wipp	53 6 N. 5 35 0.	15 Wommels
	24 West-Quarken	42 50 N. 26 44 0.	29 Wilde Kaméja	45 53 N. 13 40 0.	18 Wippach	7 50 Z. 110 55 0.	35 Wonogiri
63 45 N. 20 50 0.	26 West-Quarken	5 45 Z. 139 10 0.	34 Wildeman Riv.		7 Wipper	7 18 Z. 112 45 0.	35 Wonokromo
55 0 N. 29 0 0.	25 Westrussische Rug	53 5 N. 6 51 0.	15 Wildervank	54 42 N. 22 50 0.	25 Wirballen	6 59 Z. 109 38 0.	35 Wonopringgo
	8 West-Slaven	46 21 N. 7 24 0.	21 Wildhorn	53 8 N. 5 47 0.	15 Wirdum	7 58 Z. 110 35 0.	35 Wonosari
13 0 N. 6 0 W.	38 West-Soedan	46 23 N. 7 33 0.	21 Wildstrubel	7 5 Z. 111 5 0.	35 Wirosari	7 24 Z. 109 54 0.	35 Wonosobo
52 51 N. 6 0 0.	15 Weststellingwerf		18 Wiler	51 55 N. 6 25 0.	16 Wisch	4 28 N. 57 57 W.	44 Wontobo Vallen
Bijk. (Tersch.)	14 Westterschelling	27 30 Z. 28 40 0.	39 Wilgespruit	45 20 N. 90 0 W.	42 Wisconsin	8 5 Z. 127 10 0.	34 Wonreli
42 0 N. 65 0 0.	32 West-Toerkestan	51 31 N. 9 51 0.	17 Wilhelmadorp	60 30 N. 57 0 0.	25 Wisjera	53 5 N. 5 25 0.	15 Wons
42 0 N. 61 0 0.	30 West-Toerkestan, Laagvlakte v.	3 30 N. 98 0 0.	36 Wilhelm Geb.	60 50 N. 56 50 0.	25 Wisjerka	39 0 N. 127 35 0.	32 Wönsan
	26 West-Vaagö	51 32 N. 5 9 0.	36 Wilhelm Geb.	57 34 N. 34 30 0.	25 Wisjmi Wolotsjok	53 3 N. 5 27 0.	15 Wönseradeel
68 15 N. 14 0 0.	42 West-Virginie	3 45 N. 56 35 W.	44 Wilhelm Geb. Ketten	50 20 N. 21 23 0.	24 Wislaka		23 Woodford
38 30 N. 80 30 W.	21 West-Vlaanderen	52 52 N. 6 9 0.	15 Wilhelmnaoord, Kolonie	49 46 N. 21 42 0.	24 Wislok		23 Woolwich
51 0 N. 3 0 0.	14 West-Vlieland		44 Wilhelmna Riv.	53 55 N. 11 26 0.	20 Wismar		23 Worcester
	14 Westwoud	3 34 N. 54 38 W.	44 Wilhelmna Riv.	51 35 N. 3 43 0.	17 Wissekerke	52 11 N. 2 15 W.	23 Worcester
52 40 N. 5 8 0.	14 Westzaan	4 10 Z. 139 25 0.	34 Wilhelmna-top	6 0 Z. 20 50 0.	38 Wissmannvallen	Bijk. rechts boven	23 Worcester
52 27 N. 5 46 0.	34 Westzee		8 Wilhelmshaven	55 11 N. 30 12 0.	25 Wittebik	33 35 Z. 19 10 0.	39 Worcester
56 0 N. 7 0 0.	36 Wetar, Str.	53 32 N. 8 6 0.	20 Wilhelmsburg	53 10 N. 0 17 W.	23 Witham	42 15 N. 71 50 W.	42 Worcester
8 10 Z. 127 0 0.	25 Wetloega	54 48 N. 26 20 0.	25 Wiljia	58 10 N. 113 10 0.	30 Witim	54 36 N. 3 33 W.	23 Workington
57 30 N. 55 0 0.	19 Wetter	62 40 N. 112 40 0.	30 Wiljoel	53 6 N. 5 27 0.	15 Witmarsum	52 58 N. 5 26 0.	15 Workum
50 30 N. 8 46 0.	21 Wetteraa	41 15 N. 75 55 W.	41 Wilkesbarre	2 20 Z. 40 30 0.	39 Witoe	52 59 N. 5 27 0.	15 Workumer Meer
50 20 N. 8 50 0.	21 Wetterhorn	70 0 Z. 120 0 0.	1 Wilkes Land	53 0 N. 28 0 0.	8 Wit-Rusland	51 0 N. 6 10 0.	17 Worm
46 38 N. 8 9 0.	21 Wetzerstein Geb.	51 0 N. 4 22 0.	21 Wilkebroek, Kan. v.	42 40 N. 20 28 0.	8 Wit-Russen	49 37 N. 6 25 0.	21 Wormeldingen
47 25 N. 11 4 0.	21 Wetzikon	7 17 Z. 110 24 0.	35 Willem I	49 0 N. 17 30 0.	29 Witte Drin	52 30 N. 4 51 0.	14 Wormer
47 20 N. 8 47 0.	20 Wetzlar	51 44 N. 4 39 0.	14 Willem dorp	46 24 N. 22 0 0.	24 Witte Karpaten	52 29 N. 4 47 0.	14 Wormerveer
50 34 N. 8 29 0.	23 Wexford	79 0 N. 21 0 0.	26 Willem Eil.	43 39 N. 26 10 0.	24 Witte Körös	46 29 N. 10 23 0.	18 Worms
52 19 N. 6 30 W.	23 Wey	52 58 N. 4 46 0.	14 Willemsoord	48 30 N. 11 13 0.	20 Witte Lom	49 40 N. 8 20 0.	20 Worms
51 10 N. 0 45 W.	23 Weymouth	52 49 N. 6 4 0.	15 Willemsoord, Kolonie	50 6 N. 11 30 0.	19 Witte Main	51 44 N. 39 5 0.	25 Woronesj
50 37 N. 2 26 W.	20 Wezel		16 Willemstad	51 53 N. 12 35 0.	20 Wittenberg		7 Worpwede
51 40 N. 6 36 0.	16 Wezep	51 41 N. 4 28 0.	44 Willemstad	53 1 N. 11 45 0.	20 Wittenberge		25 A Wotjaken
52 27 N. 6 0 0.	15 Wezepe		23 Willesden	10 25 N. 32 30 0.	38 Witte Nijl		14 Woudberg
52 19 N. 6 13 0.	16 Wezeperberg	52 1 N. 4 54 0.	14 Willeskop		44 Witte Pan		24 Woudkarpaten
52 25 N. 6 0 0.	16 Wezeperberg	2 38 Z. 118 49 0.	37 William, Kaap	23 20 N. 104 20 0.	34 Witte Rivier		15 Woudrichem
51 50 N. 9 25 0.	19 Wezer	41 20 N. 77 10 W.	41 Williamsport	53 17 N. 6 44 0.	15 Wittewierum		25 Woudrijke Oeral
52 16 N. 9 10 0.	19 Wezer Geb.	32 55 Z. 27 28 0.	39 Williamstown	52 59 N. 62 4 0.	15 Witte Wijk	52 56 N. 5 37 0.	15 Woudsend
53 33 N. 8 35 0.	20 Wezermünde	51 56 N. 4 52 0.	14 Willige Langerak	66 0 N. 37 0 0.	25 Witte Zee	51 30 N. 4 25 0.	16 Wouw
40 3 N. 80 43 W.	42 Wheeling	33 20 Z. 23 30 0.	39 Willowmore	26 20 Z. 27 0 0.	38 Witwatersrand	71 0 N. 180 0 W.	41 Wrangel Eil.
54 27 N. 0 36 W.	23 Whithy	39 48 N. 75 35 W.	42 Wilmington	55 20 N. 34 28 0.	25 Wjasma	58 37 N. 5 0 W.	23 Wrath, Kaap
54 32 N. 3 35 W.	23 Whitehaven	54 40 N. 25 20 0.	25 Wilna	58 40 N. 49 33 0.	25 Wjatka	53 2 N. 2 59 W.	23 Wrexham
60 45 N. 135 10 W.	41 White Horse	52 11 N. 4 53 0.	14 Wilnis	57 12 N. 50 0 0.	25 Wjatka (R.)		7 Wümmme
44 20 N. 71 20 W.	42 White Mounts	52 12 N. 6 9 0.	16 Wilp	46 59 N. 32 0 0.	25 Wjoleninsk	60 45 N. 29 30 0.	25 Wuox
50 40 N. 135 5 W.	40 White Pass	50 50 N. 5 39 0.	17 Wilre	56 13 N. 40 17 0.	25 Wladikawas	51 10 N. 7 20 0.	18 Wupper
36 25 N. 94 0 W.	42 White River	39 8 Z. 146 22 0.	45 Wilson, Kaap	48 16 N. 46 2 0.	25 Wladimir	51 18 N. 7 10 0.	20 Wuppertal
	41 Whitestone	52 31 N. 5 57 0.	15 Wilsom	43 10 N. 132 0 0.	32 Wladimirovka	48 3 N. 11 24 0.	19 Würm
1 0 Z. 136 0 0.	34 Wiak	Bijk. rechts boven	23 Wilts	8 4 Z. 112 19 0.	35 Wlingi	47 55 N. 11 20 0.	19 Würm Meer
60 37 N. 28 59 0.	25 Wiborg	49 58 N. 5 57 0.	21 Wiltz	30 50 N. 114 15 0.	32 Woe-han	48 40 N. 9 20 0.	20 Württemberg
37 42 N. 97 15 W.	42 Wichita	50 0 N. 5 52 0.	21 Wiltz (R.)	31 30 N. 118 20 0.	32 Woe-hoe	49 49 N. 9 56 0.	20 Würzburg
50 6 N. 16 39 0.	24 Wichstadt		23 Wimbleton	27 30 N. 107 0 0.	32 Woe-kiang	47 51 N. 8 22 0.	18 Wutach
58 27 N. 3 6 W.	23 Wick	36 0 Z. 142 30 0.	45 Wimmera	7 10 Z. 128 38 0.	34 Woeloer	78 0 N. 20 0 0.	26 Wybe Jansz Zee
52 59 N. 6 2 W.	23 Wicklow	51 4 N. 1 19 W.	25 Winchaster	51 25 N. 4 20 0.	16 Woensdrecht	51 48 N. 5 44 0.	16 Wychen
53 0 N. 6 30 W.	23 Wicklow Mounts	57 22 N. 21 37 0.	25 Windau	52 5 N. 4 53 0.	14 Woerden	52 3 N. 2 50 W.	23 Wye
43 59 N. 22 53 0.	29 Widin	64 50 N. 19 0 0.	26 Windel Elf	48 56 N. 7 42 0.	20 Wörth	63 45 N. 35 0 0.	25 Wyg Meer
40 0 N. 124 45 0.	32 Wi-dsjoe	52 26 N. 6 8 0.	15 Windesheim	63 0 N. 61 0 0.	25 Woeste Oeral		7 Wyk
52 20 N. 8 40 0.	19 Wiehen Geb.	53 7 N. 6 46 0.	15 Windeweer	18 46 N. 108 54 0.	34 Woe-tsjih-sjan		17 Wylre
36 16 N. 137 35 0.	22 Yari-ga						15 Wymbritseradeel
30 30 N. 99 35 W.	42 Yates						42 Wyoming
35 30 N. 140 5 0.	32 Yawata						25 Wytegra
60 40 N. 1 5 W.	23 Yell						25 Wytjajda
52 57 N. 118 30 W.	41 Yellowhead Pas						

X.

8 0 Z. 52 55 W. 43 Xingu

Y.

21 52 Z. 64 0 W.	43 Yacuiba	44 30 N. 100 30 W.	40 Yellowstone Meer	48 20 N. 3 13 0.	22 Yonne	22 0 N. 90 0 W.	40 Yucatan Bank
46 31 N. 120 46 W.	42 Yakima	44 30 N. 110 30 W.	42 Yellowstone Nat. Park	53 57 N. 1 4 W.	23 York	20 0 N. 85 0 W.	1 Yucatan Bekken
38 15 N. 140 12 0.	32 Yamagata		40 Yellowstone Riv.	Bijk. rechts boven	23 York	22 0 N. 86 0 W.	40 Yucatan Str.
34 10 N. 131 18 0.	32 Yamagoetsji	46 20 N. 108 0 W.	40 Yellowstone Riv.	34 30 Z. 137 12 0.	45 Yorke, Schiereil.	66 35 N. 145 3 W.	41 Yukon
16 43 N. 82 15 0.	32 Yanaora	28 0 N. 110 0 0.	32 Yen-kiang	10 43 Z. 142 23 0.	45 York, Kaap	63 30 N. 133 0 W.	41 Yukon
0 30 Z. 71 15 W.	43 Yapura	43 30 N. 142 30 0.	32 Yesso	54 25 N. 1 0 W.	23 York Moors	65 0 N. 154 0 W.	40 Yukon Riv.
52 37 N. 1 19 0.	23 Yare	46 42 N. 2 22 W.	22 Yeu	14 0 Z. 142 30 0.	45 York, Schiereil.	32 40 N. 114 36 W.	42 Yuma
36 16 N. 137 35 0.	23 Yari-ga	22 45 N. 108 15 0.	34 Yoe kiang	54 5 N. 0 30 W.	23 York Wolds	24 0 N. 103 0 0.	31 Yün-nan
30 30 N. 99 35 W.	42 Yates	35 4 N. 138 45 0.	32 Yokkajtsji	37 45 N. 119 45 W.	42 Yosemite	25 0 N. 102 45 0.	32 Yün-nan-foe
35 30 N. 140 5 0.	32 Yawata	35 30 N. 139 40 0.	32 Yokohama	41 5 N. 80 40 W.	42 Youngstown	48 48 N. 6 38 0.	21 Yverdon
60 40 N. 1 5 W.	23 Yell	35 15 N. 139 45 0.	32 Yokosoeke	50 52 N. 2 52 0.	21 Ypres	49 38 N. 0 46 0.	22 Yvetot
52 57 N. 118 30 W.	41 Yellowhead Pas	40 56 N. 73 50 W.	41 Yonkers	21 0 N. 88 30 W.	42 Yucatan		

Z.

51 18 N. 3 52 0.	17 Zaamslag	37 50 N. 20 45 0.	29 Zakyntos	24 20 Z. 28 0 0.	39 Zandrivier Bergen	51 53 N. 5 0 0.	14 Zederik Kanaal
52 29 N. 4 45 0.	14 Zaan	52 30 N. 6 0 0.	15 Zalk	51 21 N. 4 20 0.	16 Zandvliet	44 0 N. 7 15 0.	28 Zee Alpen
52 26 N. 4 49 0.	14 Zaandam	51 48 N. 5 16 0.	16 Zaltbommel	52 22 N. 4 32 0.	14 Zandvoort	1 50 Z. 99 25 0.	36 Zeebloem Str.
52 28 N. 4 48 0.	14 Zaandijk	18 45 Z. 36 20 0.	38 Zambesi	52 20 N. 6 8 0.	15 Zandwetering	51 20 N. 3 12 0.	21 Zeebrugge
22 45 N. 1							

BLAD		BLAD		BLAD		BLAD									
52 3 N.	4 30 O.	14	Zegwaard	47 4 N.	14 34 O.	18	Zirbitzkogel	41 0 N.	15 20 O.	28	Zuidelijke Apen- nijnen	51 20 N.	8 24 O.	17	Zuidzande
53 3 N.	6 32 O.	15	Zelen	45 47 N.	14 20 O.	24	Zirknitz	70 0 Z.	90 0 W.	1	Zuidelijke IJzsee	52 7 N.	5 4 O.	14	Zuilen
11 20 N.	43 30 O.	39	Zeila		Bijk.	24	Zirknitzer Meer	61 0 Z.	45 0 W.	1	Zuidelijke Orkaden	51 48 N.	5 9 O.	16	Zuilichem
52 5 N.	5 14 O.	14	Zeist	50 55 N.	14 48 O.	20	Zittau	52 45 N.	6 47 O.	15	Zuidenveld	38 54 N.	5 20 W.	27	Zujar
51 4 N.	4 2 O.	21	Zeie	50 25 N.	6 25 O.	21	Zitterwald	51 50 N.	4 2 O.	14	Zuiderdiep	51 27 N.	4 42 O.	16	Zundert
52 0 N.	6 22 O.	16	Zelhem	49 30 N.	24 53 O.	24	Zlota Lipa	8 10 Z.	111 15 O.	35	Zuidergebergte		Krt. X	7	Zuri
47 13 N.	11 49 O.	24	Zell	48 52 N.	16 3 O.	24	Znaim	8 15 Z.	112 35 O.	35	Zuidergebergte	47 22 N.	8 32 O.	21	Zürich
47 18 N.	12 45 O.	24	Zell am Salzach	56 8 N.	61 22 W.	41	Zoar	52 55 N.	4 38 O.	14	Zuiderhaaks	47 20 N.	8 30 O.	21	Zürich (Ls.)
47 21 N.	12 50 O.	18	Zeller See	50 52 N.	16 42 O.	19	Zobten Berg	52 0 N.	6 0 W.	23	Zuider Kanaal	47 17 N.	8 36 O.	21	Züricher Meer
51 12 N.	3 46 O.	21	Zelzate	51 54 N.	5 25 O.	16	Zoelen	54 30 Z.	37 0 W.	1	Zuid-Georgië	53 6 N.	5 24 O.	15	Zurig
51 16 N.	3 39 O.	17	Zelzate, Kanaal v.	51 56 N.	5 19 O.	16	Zoelmond	52 0 N.	4 30 O.	14	Zuid-Holland	52 8 N.	6 12 O.	16	Zutfen
44 51 N.	20 20 O.	24	Zemoen	28 10 Z.	32 0 O.	39	Zoeloeland	53 14 N.	6 24 O.	15	Zuidhorn	53 20 N.	6 22 O.	15	Zuurdijk
45 0 N.	14 56 O.	18	Zengg		Bijk.	38	Zoeloe's	22 0 N.	120 50 O.	34	Zuidkaap	44 21 N.	19 4 O.	24	Zvornik
51 0 N.	4 28 O.	21	Zenne	15 38 Z.	30 20 O.	39	Zoembo	76 40 N.	16 30 O.	31	Zuidkaap	52 39 N.	5 4 O.	14	Zwaag
45 53 N.	20 4 O.	24	Zenta	9 47 N.	6 10 O.	39	Zoengeroe	43 40 Z.	147 0 O.	45	Zuidkaap	7 28 Z.	113 6 O.	35	Zwaantjesdroogte
39 30 N.	68 0 O.	32	Zerafsjan	52 3 N.	4 30 O.	14	Zoetermeer	69 45 N.	17 40 O.	26	Zuidkaap	48 0 N.	10 30 O.	20	Zwaben
32 10 N.	35 42 O.	30	Zerka	52 7 N.	4 30 O.	14	Zoeterwoude	53 8 N.	6 41 O.	15	Zuidlaarder Meer		Bijk.	24	Zwaben (Volksst.)
46 2 N.	7 45 O.	21	Zermatt	15 0 Z.	35 35 O.	39	Zomba	51 49 N.	4 16 O.	14	Zuidland	48 0 N.	10 0 O.	19	Zwabische Hoogvl.
51 25 N.	5 34 O.	16	Zesgehuchten	45 43 N.	19 8 O.	24	Zombor	53 5 N.	6 40 O.	15	Zuidlaren	48 20 N.	9 30 O.	19	Zwabische Jura
51 55 N.	5 43 O.	16	Zetten	51 23 N.	5 45 O.	16	Zomerem	1 45 N.	127 27 O.	34	Zuid-Loloda Eil.	51 14 N.	6 2 O.	17	Zwalmen
		15 A	Zeughoek	64 45 N.	38 0 O.	25	Zomerust	3 0 N.	108 50 O.	34	Zuid-Natoena	52 0 N.	4 44 O.	14	Zwammerdam
51 55 N.	6 5 O.	16	Zevenaar	51 30 N.	5 31 O.	16	Zon				Zuid-Natoena	5 50 N.	56 30 W.	44	Zwampen
51 38 N.	4 38 O.	16	Zevenbergen	32 30 Z.	24 30 O.	39	Zondagrivier				Zuid-Nederhemert	32 0 Z.	117 0 O.	45	Zwanenrivier
46 45 N.	24 0 O.	24	Zevenburgen	51 42 N.	3 55 O.	17	Zonnemere				Zuid-Nederhemert	52 48 N.	4 41 O.	14	Zwanenwater
46 5 N.	23 10 O.	24	Zevenburger	51 28 N.	4 25 O.	16	Zoom				Zuidoost Passage	51 0 N.	5 30 O.	21	Zwartberg
			Ertsggeb.	51 30 N.	3 27 O.	17	Zoutelande				Zuid-Osseten	33 12 Z.	22 5 O.	38	Zwarte Bergen
34 30 N.	139 30 O.	32	Zeven-Eilanden	32 45 N.	73 0 O.	32	Zout Geb.				Zuid-Pagai	41 52 N.	20 23 O.	29	Zwarte Drin
81 0 N.	21 0 O.	26	ZevenEilanden, De	53 20 N.	6 17 O.	15	Zoutkamp				Zuid Passage	51 45 N.	13 10 O.	19	Zwarte Elster
50 45 N.	7 15 O.	19	Zevengebergte	23 10 Z.	29 55 O.	38	Zoutpans Bergen				Zuidpaspolder	46 46 N.	22 0 O.	24	Zwarte Körös
52 10 N.	4 47 O.	14	Zevenhoven	47 10 N.	8 31 O.	21	Zug				Zuid Platte Riv.	43 30 N.	26 0 O.	29	Zwarte Lom
53 7 N.	6 20 O.	15	Zevenhuizen	47 10 N.	8 30 O.	21	Zug (Ls.)				Zuidpolair Bekken	22 0 N.	103 20 O.	34	Zwarte Rivier
52 0 N.	4 35 O.	14	Zevenhuizen	47 8 N.	8 29 O.	21	Zuger Meer				Zuid-Quarken	51 53 N.	4 14 O.	14	Zwartewaal
46 0 N.	76 0 O.	30	Zevenstroomen- land	47 23 N.	11 4 O.	24	Zug Spitze				Zuid Russische Landrug	52 36 N.	6 4 O.	15	Zwarte Water
52 57 N.	5 53 O.	15	Zevenwouden			3	Zuid-Aequatoriale Stroom				Zuidrussische Rug	48 20 N.	8 15 O.	19	Zwarte Woud
39 58 N.	8 0 W.	27	Zezere			Bijk.	Zuid-Afrika				Zuid-Sachalin	43 0 N.	35 0 O.	25	Zwarte Zee
32 37 N.	34 58 O.	30	Zichron Jacob	30 0 Z.	25 0 O.	39	Zuid-Afrikaansche Unie				Zuid-Saskatche- wan	52 38 N.	6 4 O.	15	Zwartsluis
51 38 N.	8 53 O.	17	Zieriksee	20 0 Z.	60 0 W.	43	Zuid-Amerika				Zuid-Scharwoude	62 0 N.	16 0 O.	26	Zweden
30 43 N.	31 13 O.	38	Zifta	12 0 N.	92 40 O.	34	Zuid-Andaman				Zuid-Scharwoude	8	Zweden (Volksst.)		
47 7 N.	7 14 O.	21	Zihl	20 0 Z.	14 0 W.	1	Zuid-Atlantische Drempel				Zuid-Schotsche Bergland	52 47 N.	6 44 O.	15	Zweeloo
52 42 N.	5 0 O.	14	Zijbekarspel	30 0 Z.	137 0 O.	45	Zuid-Australië				Zuid-Serajoe Geb.	49 16 N.	7 25 O.	22	Zweibn
52 11 N.	4 32 O.	14	Zijl	52 45 N.	6 54 O.	15	Zuidbarge				Zuid-Slaven	49 17 N.	7 20 O.	20	Zweibrücken
52 7 N.	4 22 O.	14	Zijl Watering	51 45 N.	4 23 O.	14	Zuidbeierland				Zuid-Tirol	53 17 N.	6 4 O.	15	Zwemmer
52 47 N.	4 43 O.	14	Zijpe	51 28 N.	3 50 O.	17	Zuid-Beveland				Zuid-Tirols Alpen	53 6 N.	5 43 O.	15	Zwette
51 39 N.	4 5 O.	17	Zijpe	53 10 N.	6 51 O.	15	Zuidbroek				Zuid-Victoria Land	50 43 N.	12 28 O.	20	Zwickau
51 38 N.	4 4 O.	17	Zijpe	34 15 N.	80 0 W.	42	Zuid-Carolina				Zuid-Waddings- veen	51 49 N.	4 40 O.	14	Zwijndrecht
52 1 N.	6 0 O.	16	Zijpenberg	27 0 N.	113 0 O.	30	Zuidchineesch Bergland				Zuidwal	51 49 N.	4 37 O.	14	Zwijndr. Waard
47 15 N.	11 55 O.	18	Ziller Tal	13 30 N.	114 0 O.	34	Zuidchineesche Zee				Zuidwest-Afrika	52 43 N.	6 40 O.	15	Zwijnderen
47 7 N.	11 40 O.	18	Zillertaler Alpen	44 0 N.	100 0 W.	42	Zuid-Dakota				Z.W. Moeson Drift	46 45 N.	8 15 O.	21	Zwitserland
20 25 Z.	31 20 O.	39	Zimbabwe	51 14 N.	3 52 O.	17	Zuiddorpe				Zuidwest Passage	47 0 N.	7 30 O.	18	Zwitserse Hoogvl.
44 51 N.	20 20 O.	29	Zimony	23 0 N.	5 0 O.	39	Zuidelijk Terr.				Zuid WillemsVaart	49 48 N.	16 24 O.	24	Zwittau
54 27 N.	12 40 O.	19	Zingst	44 0 Z.	170 0 O.	45	Zuidelijke Alpen				Zuidwolde	52 30 N.	6 5 O.	15	Zwolle
47 21 N.	14 45 O.	18	Zinken								Zuidwolde	52 33 N.	6 5 O.	15	Zwollerkerspel
50 35 N.	4 4 O.	31	Zinnik								Zuidwolde	52 37 N.	5 57 O.	15	Zwoische Diep
		Bijk.	Zinzaren								Zuidwolde	39 47 N.	21 17 O.	29	Zygos Pas
											Zuidwolde	38 0 N.	22 25 O.	29	Zyria

Dr. A. VAN DEURSEN en G. MEIMA
**PALESTINA
 IN WOORD EN BEELD**


NAAR DE NATUUR GESCHILDERD DOOR
 L. BLUM TE JERUZALEM

(GROOTTE 75 BIJ 105 cm)

MET TOELICHTING EN VERTELLINGEN BIJ IEDERE PLAAT

- | | |
|---|---|
| 1. Jeruzalem, gezien van den Olijfberg. | 7. Gezicht op Jaffa. |
| 2. Straat in Jeruzalem. | 8. Aan de Jordaan, Hadsjia Voorde. |
| 3. Jeruzalem, het Tempelplein. | 9. De Karmel bij Haifa. |
| 4. Bethlehem, de Basiliek der Geboorte. | 10. Mariabron bij Nazareth. |
| 5. Mar-Saba. | 11. Kapernaum aan het Meer van Gennésareth. |
| 6. De Doodé Zee bij Engedi. | 12. Joodsche Kolonie Kinnéreth. |

Prijs per plaat, met toelichting, geplakt op zwaar carton, met aluminium hoeken, f 4,25
 gevoerd met papier, met afneembare stokken (systeem Keiser) - 5,25
 gedrukt op carton, in portefeuille, compleet per serie, met de 12 toelichtingen -45,00



Joodsche Kolonie Kinnéreth.
 Reproductie naar een der platen Palestina in Woord en Beeld.



Mariabron bij Nazareth.
 Reproductie naar een der platen Palestina in Woord en Beeld.

C. WESSELS S. J.
**PALESTINA
 IN WOORD EN BEELD**

NAAR DE NATUUR GESCHILDERD DOOR
 L. BLUM TE JERUZALEM EN
 HENRI SICKING TE BREDA

(GROOTTE 75 BIJ 105 cm)

MET TOELICHTING BIJ IEDERE PLAAT

- | | |
|---|---|
| 1. Jeruzalem, gezien van den Olijfberg. | 8. Aan de Jordaan, Hadsjia Voorde. |
| 2. Straat in Jeruzalem. | 9. De Karmel bij Haifa. |
| 3. Jeruzalem, het Tempelplein. | 10. Mariabron bij Nazareth. |
| 4. Bethlehem, de Basiliek der Geboorte. | 11. Capharnaum aan het Meer van Genesareth. |
| 5. Mar-Saba. | 12. De Basiliek van het H. Graf te Jeruzalem. - De Grafkapel. |
| 6. De Doodé Zee bij Engedi. | |
| 7. Gezicht op Jaffa. | |

Prijs per plaat, met toelichting, geplakt op zwaar carton, met aluminium hoeken, f 4,25
 gevoerd met papier, met afneembare stokken (systeem Keiser) - 5,25
 gedrukt op carton, in portefeuille, compleet per serie, met de 12 toelichtingen -45,00


J. W. DE JONGH en H. WAGENVOORT
SCHOOLPLATEN

VOOR DE VADERLANDSCHE GESCHIEDENIS
 Met medewerking van J. J. MOERMAN

NAAR OORSPRONKELIJKE AQUARELLEN
 VAN J. HOYNCK VAN PAPENDRECHT, GERARD VAN HOVE,
 J. H. ISINGS, C. JETSES, W. C. STARING, N. VAN DER WAAIJ,
 G. WESTERMAN EN J. J. R. DE WETSTEIN PFISTER

(GROOTTE 83 BIJ 111 cm)

- | | |
|---|--|
| 1. De Romeinen in ons land. (Een nederzetting bij een vesting) | 18. Ter Walvischvaart. |
| 2. Ludger predikt in de Groninger Gouwen, 785. | 19. Op den Dam, omstreeks 1665. |
| 3. Aan het hof van Karel den Grooten. | 20. Krijgsraad vóór den Vierdaagschen Zeeslag, 1666. |
| 4. De Noormannen voor Dorestad. | 21. Tocht naar Chattam, 1667. |
| 5. Ter Kruisvaart. | 22. Het Haagsche Voorhout in de 17e eeuw. |
| 6. Floris V door de Edelen gevangen genomen. | 23. Aan de Hollandsche Waterlinie 1672. |
| 7. Belegering van een kasteel. (Het Huis te Voorst, 1362). | 24. Czaar Peter de Grootte bezoekt een buitenplaats aan de Vecht, 1717. (Gezicht op het huis en de rivier). |
| 8. In een middeleeuwsch klooster. | 25. Czaar Peter de Grootte bezoekt een buitenplaats aan de Vecht, 1717. (Gezicht op den tuin en de waterwerken). |
| 9. Een stad in de Middeleeuwen. | 26. De aanhouding aan de Goerjanverwellesluis, 1787. |
| 10. Luther op den Rijksdag te Worms, 1521. | 27. Hollandsche Infanterie bij de bruggen over de Berezina, 1812. |
| 11. Karel V doet afstand v. d. regeering. | 28. De Prins van Oranje bij Quatre-Bras, 16 Juni 1815. |
| 12. Een hagepreek buiten Utrecht, Augustus 1566. | 29. Voor honderd jaar. |
| 13. De Prins trekt over de Maas, 1568. | 30. Stadsleven tegen het midden der 19e eeuw. |
| 14. Op de reede van Bantam, 1598. | |
| 15. Een vergadering van de Nationale Synode te Dordrecht, 1619. | |
| 16. Een zomermiddag m. d. Muiderkring. | |
| 17. 's-Hertogenbosch door Frederik Hendrik belegerd, 1629. | |



Voor honderd jaar.
 Repr. naar een der Schoolplaten voor de Vaderl. Geschiedenis.

Prijs per plaat, met geïllustreerde toelichting, geplakt op zwaar carton, met aluminium hoeken, f 4,90
 gevoerd met papier, met afneembare stokken (systeem Keiser) . . . - 5,75
 Geïllustreerde toelichting afzonderlijk - 0,45

