



Schoolatlas der geheele aarde

<https://hdl.handle.net/1874/335119>

P. R. BOS—J. F. NIERMEYER

SCHOOLATLAS
DER
GEHELE AARDE

HERZIEN DOOR

B. A. KWAST EN P. EIBERGEN

J. B. WOLTERS — GRONINGEN, BATAVIA

J. BRUMMELKAMP en Dr. J. J. FAHRENFORT
LAND- EN VOLKENKUNDE
VOOR DE MIDDELBARE SCHOOL

GEILLUSTREERD

- Eerste deel. Europa, ingenaaid f 2,50, geb. 6e dr. f 2,75
Tweede deel. De Werelddelen, ing. f 2,50, geb. 6e dr. - 2,75
of: Tweede deel A, voor de scholen in Nederlandsch
Indië, ingenaaid f 2,50, gebonden 3e druk - 2,75
Derde deel. Nederland, Nederlandsch Oost- en West-
Indië, ingenaaid f 2,50, gebonden 6e druk - 2,75
of: Derde deel A, voor de scholen in Nederlandsch
Indië, ingenaaid f 2,50, gebonden 3e druk - 2,75
Vierde deel. Algemene Natuurkundige Aardrijks-
kunde, door Dr. A. Blonk, J. Brummelkamp en
Dr. J. J. Fahrenfort, ing. f 1,70, geb., 4e druk - 1,90
Vijfde deel. Hoofdstukken uit de Economische Aard-
rijkskunde van Nederland en Nederlandsch Indië,
door Dr. A. BLONK, J. BRUMMELKAMP en Dr.
J. J. FAHRENFORT, ing. f 1,70, geb. . . . 2e druk - 1,90
Werkboekjes bij Eerste en Tweede deel, ingenaaid
à f 0,90, gebonden 5e druk à - 1,10
Werkboekje bij Tweede deel A, voor de scholen in
Nederlandsch Indië, ing. f 0,90, geb., 2e druk - 1,10
Werkboekje bij Derde deel, ing. f 1,00, geb., 4e dr. - 1,20
Werkboekje bij Derde deel A, voor de scholen in
Nederlandsch Indië, ing. f 1,00, geb. - 1,20

J. BRUMMELKAMP en Dr. J. J. FAHRENFORT
**BEKNOPTE
LAND- EN VOLKENKUNDE**

GEILLUSTREERD

- Eerste deeltje. Europa, ing. f 1,30, geb., 4e druk f 1,50
Tweede deeltje. De Werelddelen, ingenaaid f 1,30,
gebonden 3e druk - 1,50
Derde deeltje. Nederland, Nederlandsch Oost- en
West-Indië, Alg. Aardr., ing. f 1,70, geb., 2e druk - 1,90
Werkboekjes bij Eerste, Tweede en Derde deeltje,
ingenaaid à f 0,90, gebonden 3e druk à - 1,10

J. BRUMMELKAMP,
Dr. J. J. FAHRENFORT en P. M. VAN LEEUWEN
LAND- EN VOLKENKUNDE

VOOR DE KWEEKSCHOOL

GEILLUSTREERD

- Eerste deel. Europa, ing. f 2,25, geb. f 2,50
Tweede deel. De Werelddelen, ing. f 2,25, geb. . - 2,50
Derde deel. Nederland, Nederlandsch Oost- en
West-Indië, ingenaaid f 2,25, gebonden - 2,50
Werkboekjes bij Eerste en Tweede deel, met kaartjes,
ingenaaid à f 1,10, gebonden à - 1,30
Werkboekje bij Derde deel, ing. f 1,20, geb. . . . - 1,40

Dr. A. BLONK en F. PELDER
BEKNOPTE AARDRIJKSKUNDE

VOOR HANDELSONDERWIJS

MET KAARTJES EN AFBEELDINGEN

Prijs, ingenaaid f 1,50, gebonden 2e druk f 1,70

B. A. KWAST
**BEKNOPT LEERBOEK
DER AARDRIJKSKUNDE**

VOOR BURGERSCHOLEN, GYMNASIA, KWEEK-
EN NORMAALSCHOLEN EN MULO-SCHOLEN

Met medewerking van P. EIBERGEN

- Eerste deel: Algem. Aardrijkskunde, Europa, geïll.
en met 1 gekl. kaartje, ing. f 1,70, geb. 12e dr. f 1,90
Tweede deel: Alg. Aardr., Azië, Afrika, Amerika,
Australië, geïll. en met 7 gekl. kaartjes, ing. f 1,70,
geb. 12e druk - 1,90
Derde deel: Nederland, Nederl. Indië, Suriname
en Curaçao, geïll., ing. f 1,70, geb. 12e druk - 1,90
Vierde deel: Natuurkundige Aardrijkskunde, door
B. A. KWAST en H. ZONDERVAN, geïll. en met
een weerkaartje, ingenaaid f 1,70, gebonden 7e druk - 1,90
Vijfde deel: Econ. Geogr. van Nederland en zijn
overzeese gewesten, door B. A. KWAST en
C. LEKKERKERKER, geïll., ing. f 2,25, geb. 7e dr. - 2,50

't Is vlot geschreven, met vele fraaie foto's opgehelderd, en met verschillende een-
voudige schetsen verduidelijkt. Niet alleen voor Burgerschole, Gymnasia en Mulo-
scholen, maar ook voor hoofdaksteudenten vind ik 't 'n zeer geschikt boek.

Ons Eigen Blad.

Een knap geschreven leerboek, dat duidelijk is en goed.

Chr. M. O.

B. A. KWAST
**BEKNOPT
LEERBOEK DER ECONOMISCHE
AARDRIJKSKUNDE**

Met medewerking van J. A. MULDER

- Eerste deel, geïllustreerd, ing. f 2,40, geb., 9e druk f 2,75
Tweede deel, " " - 2,40, " 7e " - 2,75

B. A. KWAST en F. PELDER
**LEERBOEK DER
AARDRIJKSKUNDE**

VOOR MIDDELBARE HANDELSSCHOLEN,
HANDELSCURSUSSEN, HOGERE
BURGERSCHOLEN EN MULO-SCHOLEN

- Eerste deel. Algemene Aardrijkskunde, Europa (be-
halve Nederland), geïll. en met 1 gekl. kaartje 5e dr. f 1,50
Tweede deel. Algemene Aardrijkskunde, De Wereld-
delen (behalve Oost-Indië), geïll. en met 6 ge-
kleurde kaartjes 4e druk - 1,50
Derde deel. Nederlandsch Indië, Curaçao en Suriname,
Nederland, geïllustreerd 4e druk - 1,50

L. COHEN en H. EGGINK
**AARDRIJKSKUNDIG
WERKSCHRIFT**


- I. Europa, met vragenboek, gebonden 4e druk f 2,25
II. Werelddelen, gebonden 2e " - 1,90

Dr. A. J. C. KRAFFT, A. J. P. MOEREELS en J. OVERWEEL
WERKSCHRIFT

VOOR MIDDELBARE SCHOLEN

- Eerste deel: Europa 3e druk f 0,60
Tweede " Werelddelen 2e " - 0,60
Derde " Nederlandsch Indië 2e " - 0,50
Vierde " Nederland 3e " - 0,50

Legat dr. W. Waqui, 2011



C. L. VAN BALEN

**LEERBOEK DER
WISKUNDIGE AARDRIJKSKUNDE**

VOORNAMELIJK TEN DIENSTE VAN HEN,
DIE STUDEREN VOOR DE HOOFDAKTE

Met 100 figuren in de tekst, tal van vragen en opgaven en alfabetisch register - Prijs, ingenaaid f 3,60, gebonden 5e druk f 3,90

**AANSCHOUWELIJKE
WISKUNDIGE AARDRIJKSKUNDE**

TEN DIENSTE VAN KWEESCHOLEN

Met 59 figuren in de tekst, tal van vragen en opgaven en alfabetisch register - Prijs, ingenaaid f 2,60, gebonden 2e druk f 2,90

C. L. VAN BALEN

GLOBE MET ARMATUUR

VOORNAMELIJK TEN DIENSTE VAN HEN,
DIE STUDEREN VOOR DE HOOFDAKTE

Prijs 6e druk f 3,50

C. L. VAN BALEN en M. J. WIERSEMA

DE AARDE

LEERBOEK DER AARDRIJKSKUNDE TEN BEHOEVE
VAN STUURLIEDEN EN RADIO-TELEGRAFISTEN

Geïllustreerd - Prijs, ingenaaid f 5,90, gebonden . . . 2e druk f 6,50

P. R. BOS—J. F. NIERMEYER

**BEKNOPT LEERBOEK DER
LAND- EN VOLKENKUNDE**

HERZIEN DOOR A. JOCHIM

GEILLUSTREERD

TWAALFDE DRUK

Prijs, gebonden f 3,50

**BEKNOPT LEERBOEK
DER AARDRIJKSKUNDE**

HERZIEN DOOR A. JOCHIM

GEILLUSTREERD

TWINTIGSTE DRUK

Prijs, ingenaaid f 3,50, gebonden f 3,90

Dr. D. COHEN en G. J. A. MULDER

**AARDRIJKSKUNDE VAN HET
MIDDELLANDSE-ZEEGEBIED**

VOORAL TEN DIENSTE VAN GYMNASIA EN LYCEA

Geïllustreerd - Prijs, gebonden 5e druk f 2,40

C. LEKKERKERKER

I N D I È

620 plaatjes, op 200 cartons, formaat 19¹/₂ bij 28 cm, met tekst, in doos f 9,00

De met zorg gekozen afbeeldingen boeien bij de beschouwing van meet af aan. Zij belichten met grote duidelijkheid de tegenstellingen, die tussen de delen van het uitgestrekte Indische eilandrijk en de verschillende volksgroepen bestaan. Zij geven tevens een merkwaardig en overzichtelijk beeld van de ontwikkeling en vooruitgang op velerlei gebied.
Tijdschr. v. h. Kon. Ned. Aardr. Genootschap.

**VREEMDE LANDEN
EN LANDSTREKEN**

VOOR EXAMEN- EN ZELFSTUDIE

Britse Wereldrijk, door G. J. A. MULDER, met 45 kaartjes, ingenaaid f 2,40, gebonden - 2,75

De Grote Oceaan en Japan, door G. J. A. MULDER en Dr. W. R. HEERE, met 45 kaartjes, ingenaaid f 2,60, gebonden f 2,90

Sociale Geografie van Afrika, door J. BRUMMELKAMP. Eerste deel, Noord-Afrika, met 11 kaartjes en 11 buitentekstplaten, ingenaaid f 3,50, gebonden 2e druk - 3,90

Sociale Geografie van Afrika, door J. BRUMMELKAMP. Tweede deel, Midden-, Zuid- en Oost-Afrika, met 11 kaartjes en 19 buitentekstplaten, ingenaaid f 3,90, gebonden f 4,50

Palestina, door Dr. J. H. RONHAAR, met 15 kaartjes en figuren en 15 buitentekstplaten, ingenaaid f 3,50, gebonden f 3,90

China, door J. OVERWEEL, met 65 figuren en kaartjes, ingenaaid f 3,50, gebonden - 3,90

Dr. A. VAN DEURSEN, J. OVERWEEL en W. DE VRIES

DE WERELD EN DIE DAARIN WONEN

BEKNOPT LEERBOEK DER AARDRIJKSKUNDE VOOR CHRISTELIJKE
GYMNASIA, HOGERE BURGERSCH., LYCEA EN KWEESCHOLEN

GEILLUSTREERD

Eerste deel. Europa, ingenaaid f 2,25, gebonden 3e druk f 2,60

Tweede „ De Werelddelen, ingenaaid f 2,25, gebonden 3e „ - 2,50

Derde „ Nederland en Nederland in de Tropen, ingenaaid f 3,25, gebonden . . . 3e „ - 3,60

Vierde „ Natuurkundige Aardrijkskunde, ingenaaid f 1,70, gebonden 2e „ - 1,90

Dr. A. VAN DEURSEN

SCHOOLATLAS VOOR BIJBELSE GESCHIEDENIS

Met een alfabetisch register van namen

Prijs, ingenaaid f 1,25, gebonden f 1,50

Een uitermate practische Atlas. Kartografisch uitstekend verzorgd, geheel in overeenstemming met de resultaten der jongste onderzoekingen, vormt hij een onontbeerlijk hulpmiddel bij het onderwijs in de Bijbelse geschiedenis en aardrijkskunde. Een mooie aanwinst voor de christelijke scholen.

D. N. van Malsen, Inspecteur C. V. O.

WOORDENBOEKEN NIEUWE TALEN

ELK DEEL AFZONDERLIJK VERKRIJGBAAR

M. J. KOENEN—Dr. J. ENDEPOLS

NEDERLANDS

In één deel 18e druk f 5,60

C. R. C. HERCKENRATH—ALBERT DORY

FRANS

Deel I, Frans-Nederlands — Deel II, Nederlands-Frans
Twee delen f 7,50; elk deel afzonderlijk, 7e druk f 3,75

Dit Franse Woordenboek geeft bij ieder woord de uitspraakphonetisch

I. VAN GELDEREN—J. H. VAN BECKUM

DUITSCH

Deel I, Duitsch-Nederlandsch — Deel II, Nederlandsch-Duitsch
Twee deelen f 7,50; elk deel afzonderlijk, 7e druk f 3,75

K. TEN BRUGGENCATE—A. BROERS

ENGELSCH

Deel I, Engelsch-Nederlandsch — Deel II, Nederlandsch-Engelsch
Twee deelen f 7,50; elk deel afzonderlijk, 12e druk f 3,75

PRIJS DER 4 WOORDENBOEKEN NIEUWE TALEN, PER STEL BESTELD F 27,00

Voor deze woordenboeken werd een nieuwe band ontworpen. Op aanvraag leveren wij ze echter ook in de vroegere band, met het oog op het completeren van vroeger gekochte stellen. Wanneer niet nader wordt aangegeven, wordt de nieuwe band geleverd.

GOEDE WOORDENBOEKEN VOOR LAGE PRIJS

Dr. K. R. GALLAS

FRANS SCHOOLWOORDENBOEK

DEEL I: FRANS-NEDERLANDS
DEEL II: NEDERLANDS-FRANS

Prijs per deel, gebonden 4e druk f 2,50
Twee delen in één band - 4,90

De heer Gallas heeft twee hoedanigheden, waardoor hij ons vertrouwen ten volle bezit. Hij is een geleerde die een singuliere kennis van het Frans heeft en tegelijkertijd is hij een door en door praktisch man die jaren achtereen jongelui van allerlei leeftijd onder zijn bearbeiding heeft gehad. Dr. J. W. MARMELESTEIN in *Chr. M. O.*

I. VAN GELDEREN—J. H. VAN BECKUM

DUITS SCHOOLWOORDENBOEK

DEEL I: DUIJS-NEDERLANDS
DEEL II: NEDERLANDS-DUIJS

Prijs per deel, gebonden 3e druk f 2,50
Twee delen in één band - 4,90

. En het is niet slechts goedkoper — een term van betrekkelijkheid — maar werkelijk goedkoop. Zeer gaarne bevelen wij het aan. Laten we niet verzuimen er bij te voegen, dat het ook de aanwijzingen omtrent uitspraak enz. geeft die de moderne woordenboeken zo veelzijdig nuttig maken. *Chr. Schoolblad.*

A. BROERS en J. SMIT Jr.

ENGELS SCHOOLWOORDENBOEK

DEEL I: ENGELS-NEDERLANDS; DEEL II: NEDERLANDS-ENGELS

Prijs per deel, gebonden . f 2,50; Twee delen in één band . f 4,90

ELK DEEL AFZONDERLIJK VERKRIJGBAAR

ZESTALIG HANDELSWOORDENBOEK

NEDERLANDSCH Dr. H. G. DE MAAR
ENGELSCH Dr. H. G. DE MAAR
FRANSCH S. E. VAN PRAAG

DUITSCH N. C. STALLING
ZWEEDSCH N. C. STALLING en A. ZETHRAEUS
SPAANSCH Mr. Dr. J. A. VAN PRAAG

Prijs, gebonden f 3,90

Het Zestalg Handeldwoordenboek bevat een totaal van ongeveer 100.000 hoofdwoorden met ruim een half miljoen genummerde termen en zinnen. Niet alleen de in den handel gebruikelijke woorden zijn opgenomen, maar ook de woorden der gewone omgangstaal. Het boek bevat dus 5 handeldwoordenboeken en 5 gewone woordenboeken, n.l.: Nederlandsch-Engelsch, Nederlandsch-Fransch, Nederlandsch-Duitsch, Nederlandsch-Zweedsch en Nederlandsch-Spaansch. Een dergelijk woordenboek is in ons land een unicum.

WOORDENBOEKEN OUDE TALEN

Dr. F. MULLER Jzn.

GRIEKSCH-NEDERLANDSCH WOORDENBOEK

Prijs, gebonden 3e druk f 9,90

In den tweeden druk is het formaat gebracht op de grootte van dat van Van Wageningen. Het lettertype is verduidelijkt, de etymologie is aan het eind der artikelen geplaatst.

Dr. F. MULLER Jzn. en Dr. J. H. THIEL¹⁾

BEKNOPT GRIEKSCH-NEDERLANDSCH WOORDENBOEK

Prijs, gebonden f 5,90

¹⁾ Voor deze woordenboeken werd een nieuwe band ontworpen. Op aanvraag leveren wij ze echter ook in de vroegere band, met het oog op het completeren van vroeger gekochte stellen. Wanneer niet nader wordt aangegeven, wordt de nieuwe band geleverd.

Dr. F. MULLER Jzn. en Dr. E. H. RENKEMA¹⁾

BEKNOPT LATIJSCH-NEDERLANDSCH WOORDENBOEK

Prijs, gebonden 2e druk f 5,90

Dit nieuwe woordenboek beteekent een belangrijke aanwinst. Het groote woordenboek v. Wageningen—Muller was voor den gymnasiast niet alleen wat kostbaar, maar ook wat te uitgebreid. Dit lexicon nu is een, overigens in bepaald opzicht merkwaardigerwijze nog verrijkt, en verder ook nog veelszins overgewerkt compendium van het groote. Zoo kan de leerling er zich handiger, vlugger en ten slotte ook nog in meer gevallen mee redden. *Alg. Weekblad.*

Dr. J. VAN WAGENINGEN—Dr. F. MULLER Jzn. LATIJSCH-NEDERLANDSCH WOORDENBOEK

Prijs, gebonden 4e druk f 9,90

Zij, die zich het bezit van dit werk verzekeren, behoeven geen ander lexicon meer aan te schaffen, hoe ver men zich ook in het Latijn wil bekwamen. *Vox Medicorum.*

385

30, -

KAART: * VII * A.a. 8
(1936)

BOS-NIERMEYER
SCHOOLATLAS
DER GEHELE AARDE

HERZIEN DOOR B. A. KWAST EN P. EIBERGEN

VIJF-EN-DERTIGSTE
VERBETERDE EN VERMEERDERDE DRUK

MET EEN ALFABETISCH REGISTER VAN NAMEN

f 7,50

Universiteits-
bibliotheek
Utrecht

UNIVERSITEITSBIBLIOTHEEK UTRECHT

3665 0384

1936

BIJ J. B. WOLTERS' UITGEVERS-MAATSCHAPPIJ N.V. - GRONINGEN, BATAVIA

REPERTOIR

ATLAS

DE NEDERLANDEN

CARTOGRAPHISCH INSTITUUT VAN J. B. WOLTERS

VOORBERICHT VOOR DE 35ste DRUK.

Bij de bewerking van de 35ste druk werd opnieuw gestreefd naar verduidelijking van het kaartbeeld; onbelangrijke plaatsen, spoorwegen en kleine riviertjes werden weggenomen. Omgekeerd werden plaatsen, die in de laatste tijd een algemene bekendheid verwierven, belangrijk geworden verkeerswegen, etc. ingevoegd.

Bij de grootte der plaatsen werden de uitkomsten der volkstellingen, zowel in het binnen- als buitenland, verwerkt. Op alle bladen werden zoveel mogelijk onnauwkeurigheden en fouten hersteld.

Wat de schrijfwijze der namen betreft, zij opgemerkt, dat voor Nederland in hoofdzaak gevolgd is het rapport-Beekman, dat voor Ned. Indië, Suriname en Curaçao de officiële gegevens ter beschikking stonden, terwijl overigens de schrijfwijze der namen in overeenstemming werd gebracht met de thans bestaande voorschriften van het Ministerie van Onderwijs.

De beide poolkaarten op *blad 1* werden opnieuw getekend, waarbij de Zuidpoolkaart tevens op grotere schaal, terwijl ze op de hoogte van de tijd werden gebracht.

Op *blad 2* werd op de 6 kaartjes de hoogteaanduiding boven 1000 m weggenomen; op de isothermenkaarten werden enige verbeteringen ingevoerd, de kaart der isoamplituden is door een nieuwe vervangen.

Op *blad 3* werd de hoofdkaart (plantengroei en zeestromen) herzien en werden verschillende onderwerpen duidelijker aangegeven, in het bijzonder de ijsberggrens. Op het kaartje van de jaarlijkse neerslag is de aequatoriale grens van de sneeuwval in het laagland aangebracht. Het kaartje der cultuurvormen werd vervangen door een kaartje van Europa, waarop de jaarlijkse neerslaghoeveelheid en de neerslagtijden.

Blad 4 werd geheel nieuw getekend. Door versoering is getracht het kaartbeeld te verduidelijken. *4B* geeft niet meer de gekunstelde indeling der Mongolen. Op *4C* is gestreefd naar een betere voorstelling van de godsdiensten in Oost-Azië.

Van de op de achterzijde van *blad 3* en *4* voorkomende zwarte kaarten der luchtvaartlijnen is te vermelden, dat op de wereldkaart (*3b*) de verbindingen in Azië, Afrika en N.- en Z.-Amerika zijn herzien en aanzienlijk uitgebreid, terwijl ook die in Europa en de vliegverbinding met Ned. Indië weer tal van aanvullingen en wijzigingen eisten.

Blad 9 werd verbeterd voorzover de nieuwe bladen der geologische kaart van Nederland verschenen zijn; de zeediepten werden herzien en eenvoudiger voorgesteld. Dit laatste geldt eveneens van de andere bladen van Nederland: *blad 10* (oud 12) en *blad 12* (oud 13).

Op grond van herhaaldelijk uitgesproken wensen is op *blad 11* een voorstelling gegeven van het Hollands-Utrechtse boezemgebied; daartoe is het kaartje van het „Waterschap de Schermeer”, waarvan de bemaling inmiddels door electricatie ook geheel gewijzigd was, vervallen. Tevens is op dit blad ingevoegd een neerslagkaart van Nederland, waarop de hoeveelheid van de jaarlijkse neerslag en de maanden van de grootste en de kleinste neerslag zijn aangegeven. De mijnbouwkaart van Zuid-Limburg werd verbeterd; zij geeft thans de bewoonde oorden volgens de resultaten van de volkstelling. Deze kaart vertoont een heel ander beeld dan de provinciekaart van Limburg; zij geeft inzicht in het nog lang niet voltooide wordingsproces van steden als Heerlen en Kerkrade.

Bladen 13, 14, 15 en *16*, de provinciekaarten van Nederland, werden geheel vernieuwd, terwijl de volgorde tevens wat gewijzigd werd. Als grondslag heeft gediend de nieuwe kaart 1:200 000 van de Topografische Dienst, in de projectie van Bonne, met als middenmeridiaan de lijn Amsterdam—Chaaam. De vernieuwing gaf gelegenheid de honderden kleine afwijkingen van de officiële kaarten, in de loop der jaren gebleken, te herstellen; tevens is van deze vernieuwing gebruik gemaakt om wijzigingen in het kaartbeeld aan te brengen, die, naar de bewerkers hopen, verbeteringen zullen blijken. Een rustiger beeld vertonen b.v. de provinciegrenzen en de bij eb droogvallende gronden. Ook een systematischer indeling van de lettertypen moge tot meerdere overzichtelijkheid hebben bijgedragen. Een andere groepering der provincies is toegepast, waardoor o. a. het voordeel werd verkregen, dat het zuidelijk diluvium thans in zijn geheel op één blad kon worden voorgesteld. Onder de kaart van Gelderland werd de rivierkaart van de Neder-Rijn geplaatst, die geheel gewijzigd is wegens de vele veranderingen in het zomerbed.

De kaart van het Rijkswegenplan op *blad 12a* werd gecorrigeerd; het algemeen plan van droogmaking van de Zuiderzee op *14a* kon worden aangevuld met de nieuwste gegevens over de ontworpen Noordoostpolder.

Blad 25 werd opnieuw getekend en op grotere schaal gebracht, vooral met het oog op een betere kaart van Polen en de Baltische Staten. Bij de schrijfwijze der Russische namen werd het advies gevolgd van Ir. L. W. LEYDS.

De *bladen 25a* en *25b* geven de administratieve indeling van het Russische rijk tot 1936.

Op de *bladen* van Nederlandsch Indië (*34, 35, 36* en *37*) werden de resultaten van het diepzee-onderzoek der Snellius-expeditie verwerkt, terwijl op de *bladen 33* en *45* nog gebruik gemaakt kon worden van de publicaties van SCHOTT. De wijzigingen in de administratieve indeling van Java en de Buitengewesten konden nog alle worden opgenomen.

Op *blad 43* werden enkele fouten weggenomen, de nieuwe grenzen van Peru, Bolivia en Ecuador ingetekend.

Blad 44 werd nieuw getekend, waarbij natuurlijk gebruik gemaakt werd van de nieuwste kaarten en andere gegevens. De plattegrond van Willemstad is uitgebreid met het deel benoorden het Schottegat, zodat ook Emmastad nu volledig is weergegeven; ook die van Paramaribo is herzien.

De overige bladen ondergingen geen ingrijpende veranderingen. Toch waren daar talrijke kleinere wijzigingen nodig, die geen toelichting behoeven.

Ten slotte voelen bewerkers en uitgever zich gedrongen, hun oprechte dank uit te spreken aan de velen uit binnen- en buitenland, die, vaak ook ongevraagd, hun opmerkingen zonden of van voorlichting dienden.

In het bijzonder mogen zij daarbij de onmisbare hulp noemen, die de autoriteiten op Waterstaatsgebied geboden hebben bij de vernieuwing der provinciekaarten, verder de Directie der Staatsmijnen, den heer P. RUSMAN der Koninklijke Luchtvaart Maatschappij, de hoofden der Gemeentelijke havenbedrijven van Amsterdam en Rotterdam, de Directies onzer scheepvaartmaatschappijen, en de Heren Prof. Dr. E. VAN EVERDINGEN voor klimatologische gegevens, Dr. P. TESCH voor een aantal geologische moeilijkheden, C. LEKKERKERKER, Ir. O. E. MARIOUW en C. W. KESLER voor talrijke aanwijzingen betreffende Ned. Oost- en West-Indië en Mr. H. WILLEMSE voor de stoomvaartlijnen.

Welwillende op- en aanmerkingen zullen ook over deze druk gaarne worden tegemoetgezien.

GRONINGEN, Juli 1936.

B. A. KWAST.
P. EIBERGEN.

INHOUD.

1. **Hoogten en diepten der aarde** (Westelijk en Oostelijk halfronde).
Noordpoolstreken, Zuidpoolstreken.
Dichtheid van bevolking.
 2. **Isothermen voor Januari.**
Isothermen voor Juli.
Isothermen voor het jaar en Luchtstreken.
Isoamplituden.
Isobaren voor Januari.
Isobaren voor Juli.
 3. **Plantengroei en Zeestromen** (met drie bijkaartjes: Strand- of kusttrif; barrière- of walrif; ringrif of atol).
Jaarlijkse neerslag op aarde.
Regentijden op aarde.
Neerslaghoeveelheid en neerslagtijden in Europa.
 - 3b. **Voorname luchtverbindingen.**
 - 4a. **Voorname luchtverbindingen van Europa.**
De route van de vliegdiens op Ned.-Indië.
 4. **Koloniën en Wereldverkeer** (met lijst van stoomvaartlijnen).
Mensenrassen.
Godsdiensten.
 5. **Europa natuurkundig.**
 6. **Europa staatkundig.**
 7. **Kustvormen van Europa.**
 1. Wadden- en Fördenkust van Sleeswijk. — 2. Kust van Gascogne (Duinen, Etangs). — 3. Podelta en Lagunen. —
 4. Duitse Noordzeekust (Waddenkust met riviermonden) —
 5. Duitse Oostzeekust (Haffen). — 6. Zuidrussische Limankust. — 7. Riaskust van Galicië. — 8. Noorweegse Fjordenkust. — 9. Italiaanse boogkust. —
 10. Dalmatische kust. — 11. Finse Scherenkust.
 8. **Europa: Volksstammen.**
Europa: Dichtheid van bevolking.
 9. **Nederland: Grondsoorten.**
 10. **Nederland.**
Hoogtekaart van Nederland.
Hoogtekaart van de Veluwe.
 11. **Nederland: Neerslaghoeveelheid en neerslagtijden.** — Mijnbouwgebied van Limburg. — Boezemgebieden in het Hollands-Utrechts polderland.
 - 12a. **Rijkswegenplan.**
 12. **Nederland: Overzicht en verkeerswegen.**
 13. **Groningen, Friesland, Drente en Overijsel.**
 - 14a. **Algemeen plan Droogmaking Zuiderzee.**
 14. **Noordholland, Zuidholland en Utrecht.**
 15. **Gelderland en De Neder-Rijn bij Oosterbeek.**
 16. **Zeeland, Noordbrabant en Limburg.**
 17. **Nederland: De Havenwerken van Rotterdam.** — De Havenwerken van Amsterdam. — IJmuiden. — Hoek van Holland.
 18. **De Alpen.**
De Alpen: Geologisch Overzicht.
Altschglertsjer en Lötschbergspoorweg.
 19. **Duitsland natuurkundig** (met een bijkaart: Geologisch kaartje van Zuid- en Midden-Duitsland).
 20. **Duitsland staatkundig** (met een bijkaart: Havenwerken van Duisburg en Duisburg-Ruhrort).
 21. **Zwitserland.**
België en Luxemburg.
 22. **Frankrijk** (met twee bijkaarten: Frankrijk economisch; Talen en dialecten).
 23. **Groot-Brittannië en Ierland** (met twee bijkaarten: Graafschappen, Steenkool en ijzererts; Londen).
 24. **Donaulanden** (met twee bijkaarten: de Karst; de Volksstammen der Donaulanden).
 25. **Oost-Europa.**
 - 25a-b. **Tegenwoordige indeling van de Unie van Socialistische Sovjet Republieken.**
 26. **Skandinavië** (met een bijkaart: Spitsbergen-Archipel).
Denemarken (met drie bijkaarten: IJsland; Bornholm; de Fär-Öer).
 27. **Spanje en Portugal** (met twee bijkaarten: Spanje en Portugal economisch; Regenhoeveelheid, grote bevoeligen en steppen).
 28. **Italië** (met drie bijkaarten: de Vesuvius; Italië economisch; Vaticaanse Stad).
 29. **Balkan-Schiereiland** (met twee bijkaarten: Balkan-Schiereiland volkenkundig; Stamboel).
 30. **Azië natuurkundig — Klein-Azië — Palestina.**
 31. **Azië staatkundig** (met een bijkaart: Dichtheid van bevolking).
 32. **Zuid-Azië en Japan** (met een bijkaart: Brits-Indië economisch).
 33. **De Grote Oceaan.**
 34. **De Oost-Indische Archipel** (met twee bijkaarten: de Molukken; de westelijke Kleine Soenda-eilanden).
 35. **Java** (met zeven bijkaarten: Java geologisch; Productenkaart; Talen en dichtheid van Bevolking; Batavia en Tandjoengpriok; Semarang; Soerabaja).
 36. **Sumatra** (met drie bijkaarten: Sumatra geologisch; Cultuurgebied v. h. Gouv. Oostkust van Sumatra; Padangsche Beneden- en Bovenlanden).
 37. **Borneo, Celebes.**
 38. **Afrika natuurkundig** (met vier bijkaarten: de Nijldelta en het Suezkanaal; Port Said; Nijldal beneden Sioet; Afrika economisch).
 39. **Afrika staatkundig** (met een bijkaart: Zuid-Afrika).
 40. **Noord- en Midden-Amerika natuurkundig** (met twee bijkaarten: Noord-Amerika economisch; Mississippi-mondingen).
 41. **Noord- en Midden-Amerika staatkundig** (met twee bijkaarten: New-York en omgeving; de Noordoostelijke Verenigde Staten).
 42. **De Verenigde Staten van Amerika en Mexico** (met een bijkaart: Delfstoffen in de Verenigde Staten).
 43. **Zuid-Amerika natuurkundig en staatkundig** (met twee bijkaarten: Panamakanaal; Zuid-Amerika economisch).
 44. **Suriname.**
West-Indische Eilanden (met twee bijkaarten: Willemstad; Paramaribo).
 45. **Australië** (met twee bijkaarten: Zuidoostelijk Australië; Australië economisch).
- Register.

1. HOOGTEN EN DIEPTEN DER AARDE.
NOORDPOOLSTREKEN.
ZUIDPOOLSTREKEN.
DICHTHEID VAN BEVOLKING.

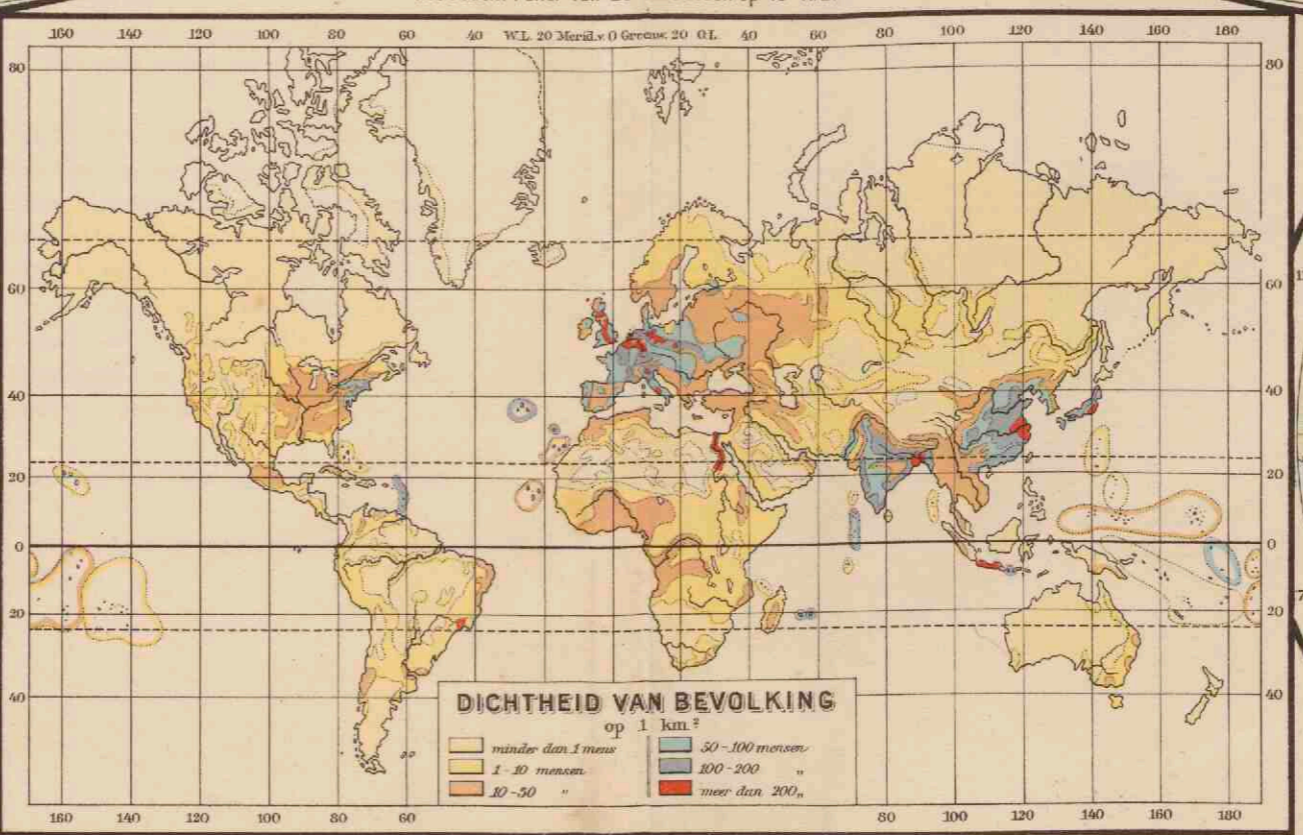
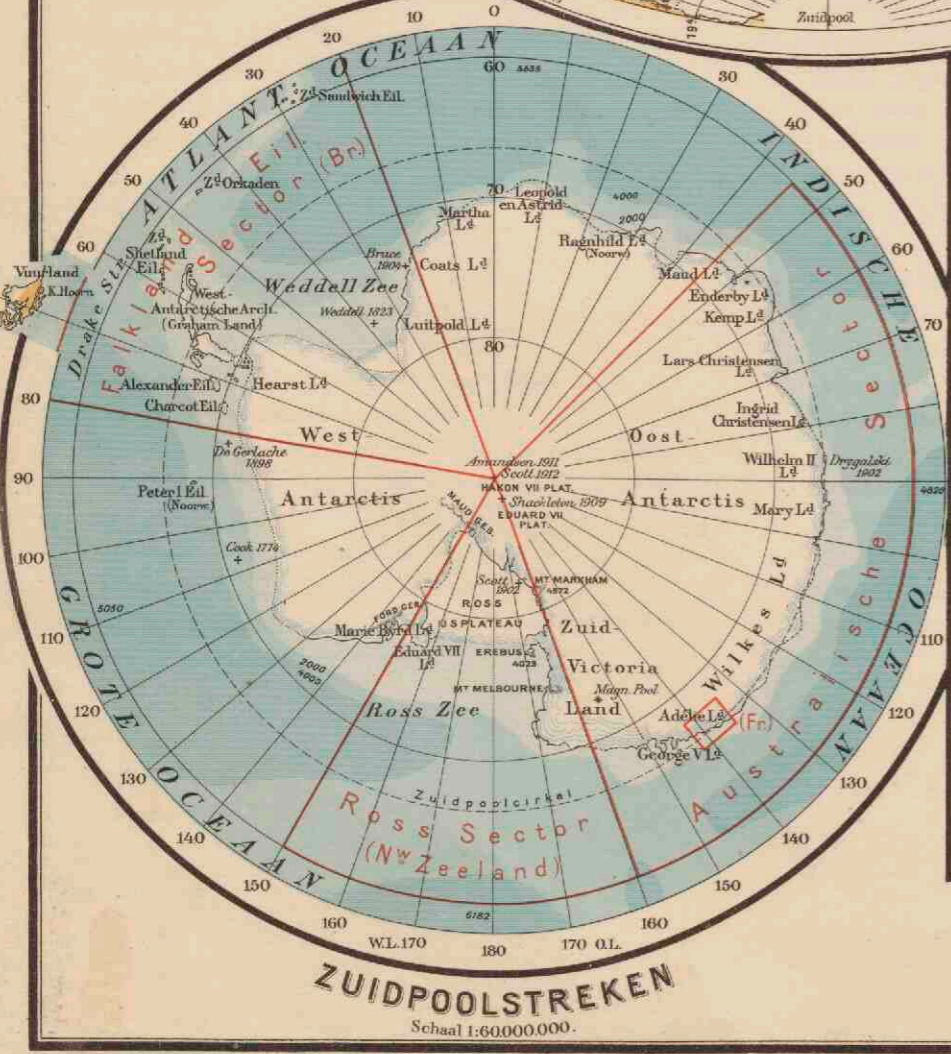
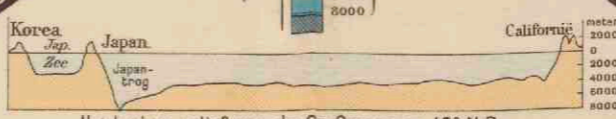
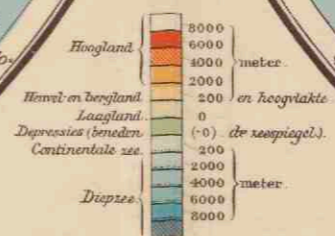
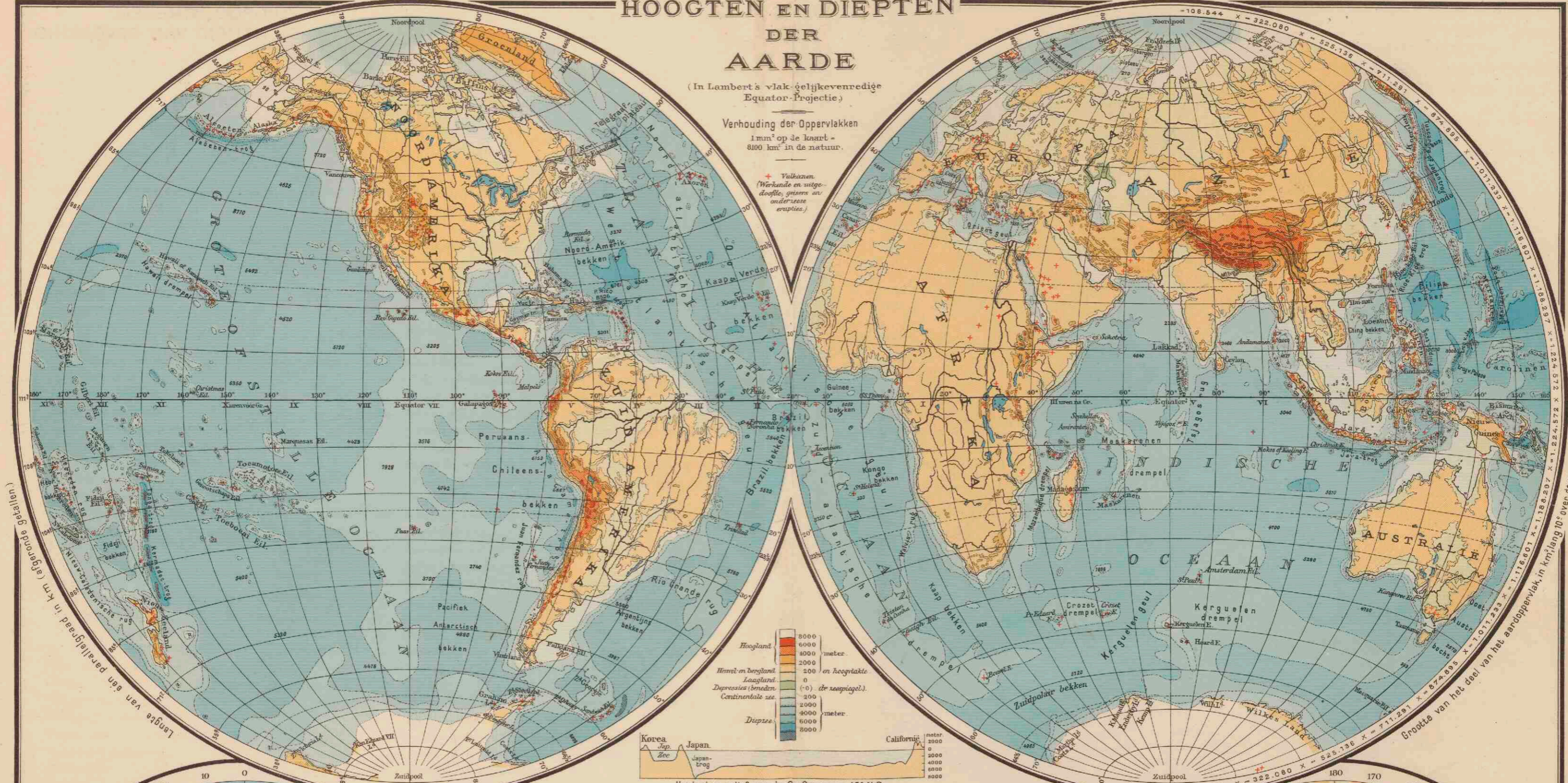
HOOGTEN EN DIEPTEN

DER AARDE

(In Lambert's vlak-gelijkevenredige Equator-Projectie)

Verhouding der Oppervlakken
1 mm² op de kaart = 8100 km² in de natuur.

+ Vulkanen
(Werkende en uitge-
doofde, geens en
anderzesse erupties.)




Verklaring voor de beide Poolstreken

- Landijs en gletsjers
- Zuidgrens der toendra's
- Grens der blijvend bewoonde streken.

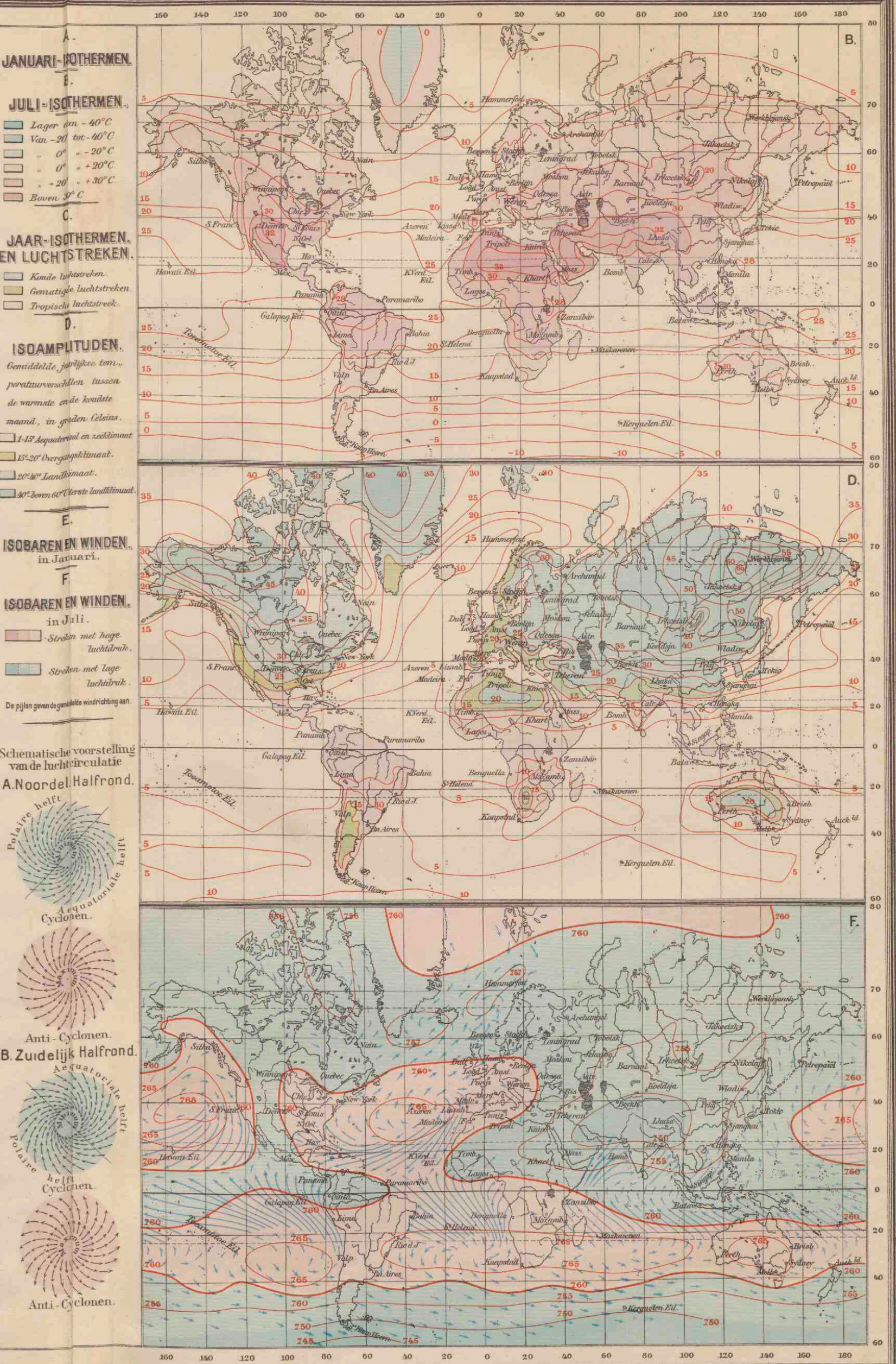
Expeditie's der Noordpoolstreken


- Mac. Clure 1850-1853
- Nordenskjöld "Vega" 1878-79
- Nansen, "Fram" 1893-96



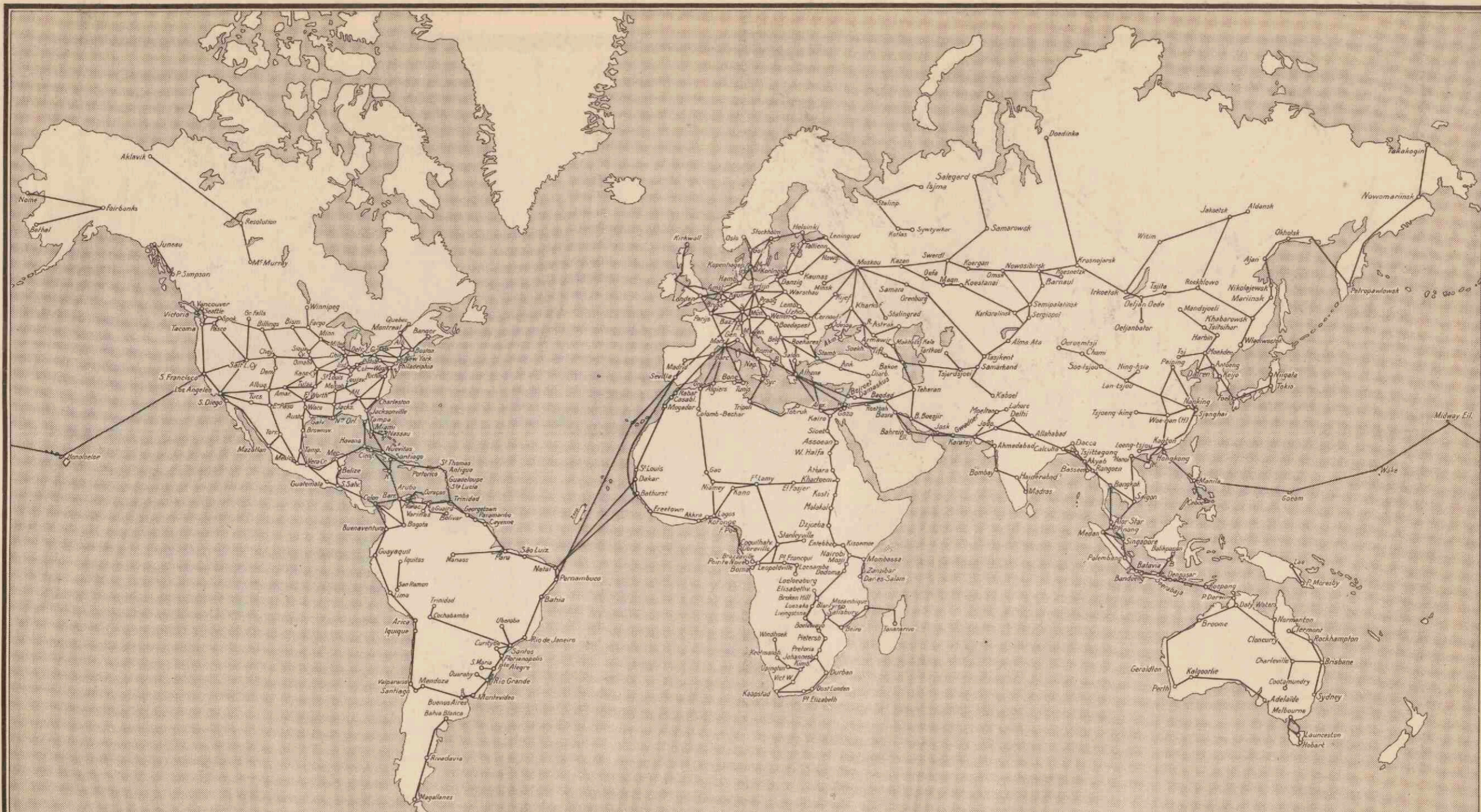


2. ISOTHERMEN VOOR JANUARI.
ISOTHERMEN VOOR JULI.
ISOTHERMEN VOOR HET JAAR
EN LUCHTSTREKEN.
ISOAMPLITUDEN.
ISOBAREN VOOR JANUARI.
ISOBAREN VOOR JULI.





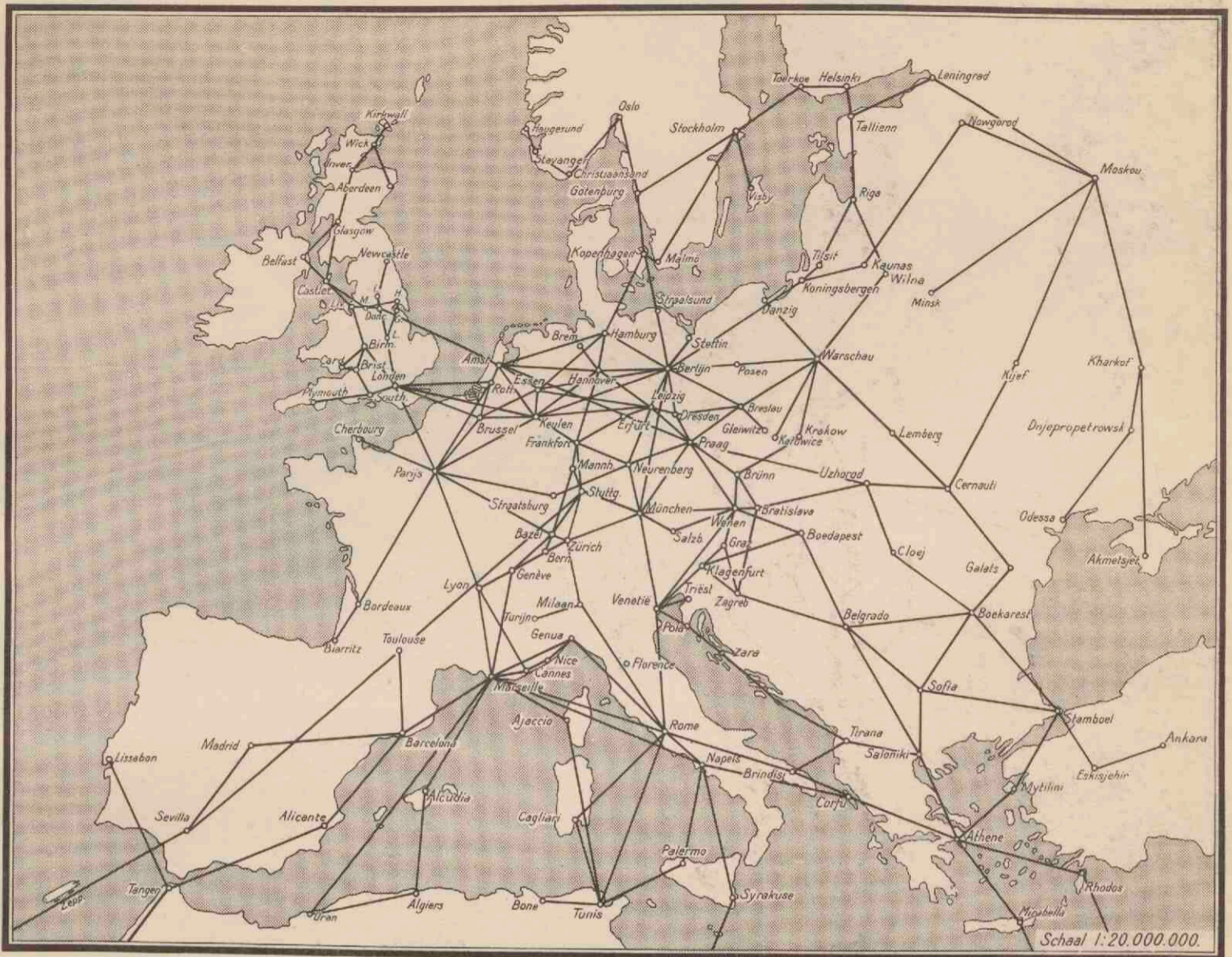
3. PLANTENGROEI EN ZEESTROMEN.
JAARLIJKSE NEERSLAG OP AARDE.
REGENTIJDEN OP AARDE.
NEERSLAGHOEEVEELHEID EN
NEERSLAGTIJDEN IN EUROPA.



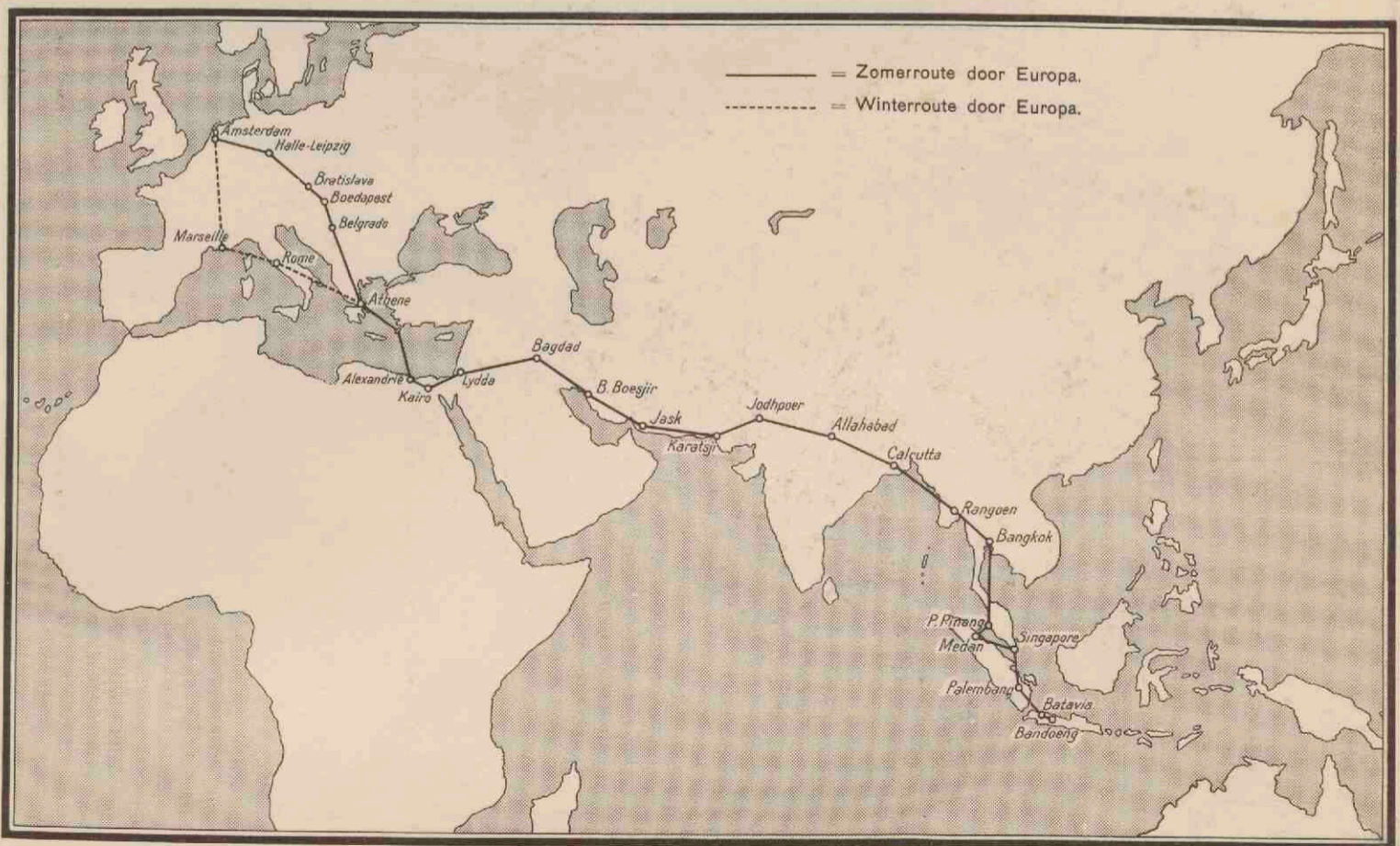
Schaal a. d. evenaar 1:120.000.000.

VOORNAAMSTE LUCHTVERBINDINGEN

4. KOLONIËN EN WERELDVERKEER.
MENSENRASSEN.
GODSDIENSTEN.



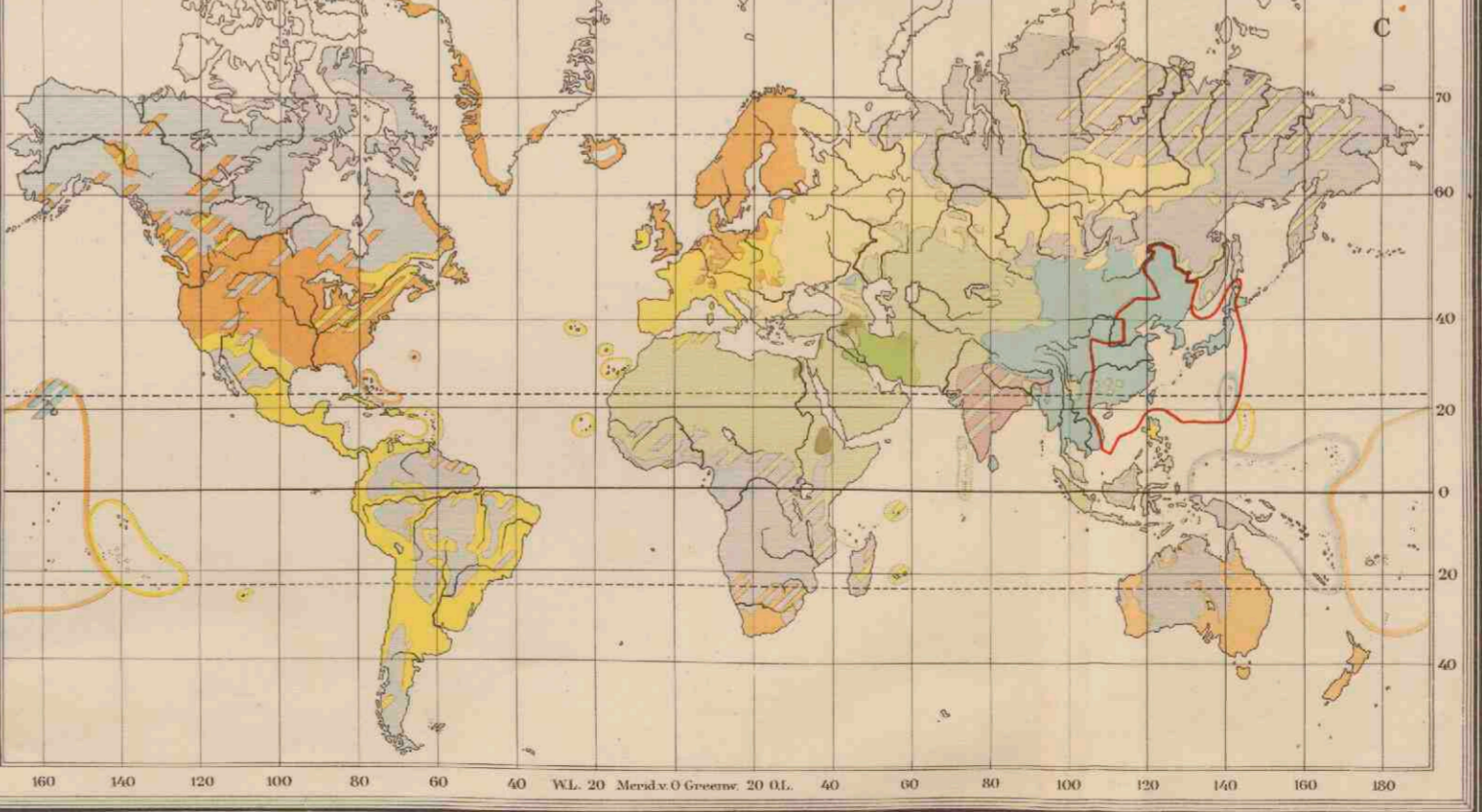
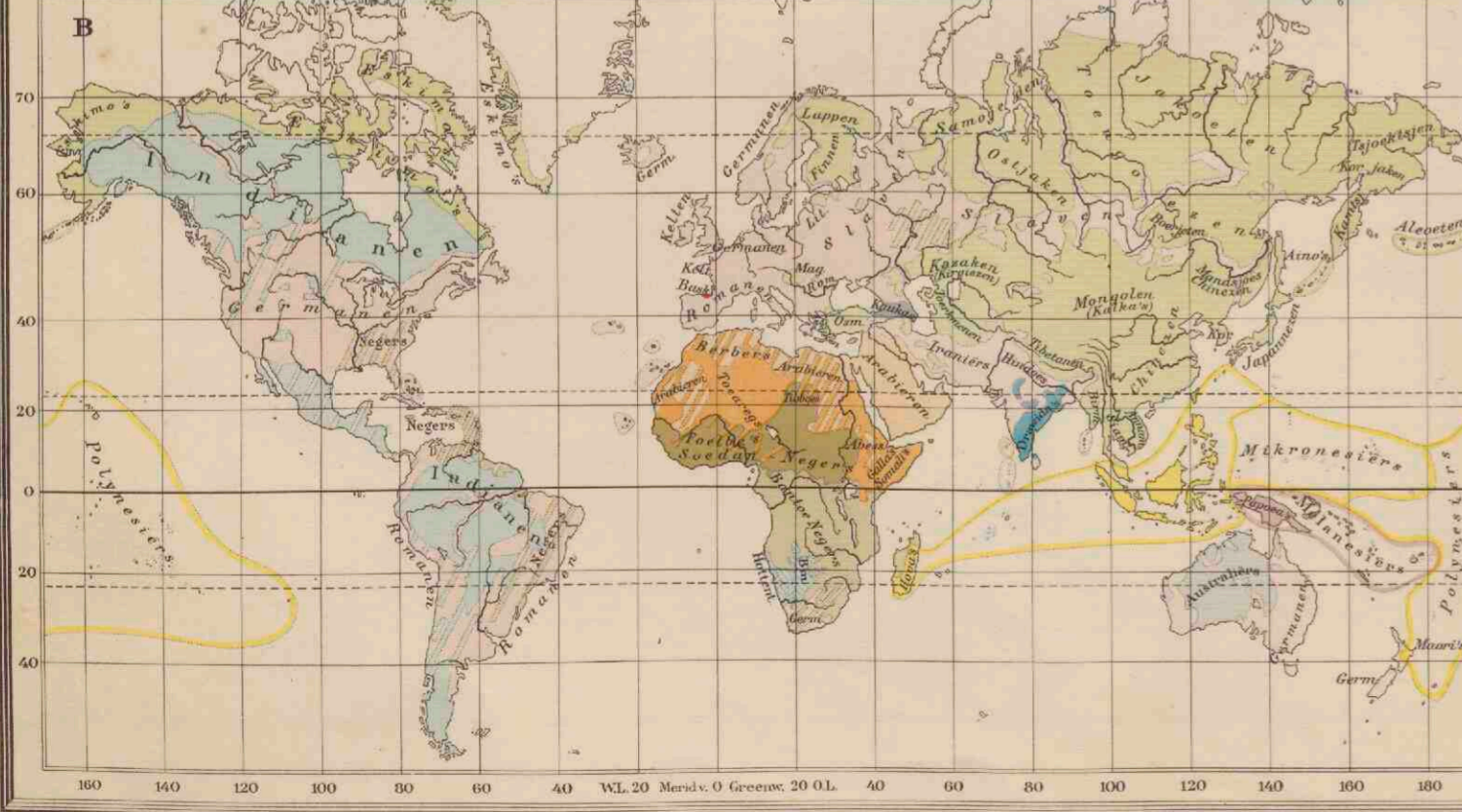
VOORNAAMSTE LUCHTVERBINDINGEN



DE ROUTE VAN DE VLEGDIENST OP NED.-INDIË.



1. **STOOMVAART MAATSCHAPPIJ „NEDERLAND”, AMSTERDAM.**
 - a. 3-wek. maildienst: Amsterdam via Southampton, Algiers, Villefranche, Genua, Port Said, Suez, Colombo, Sabang, Belawan, Singapore naar Batavia, Cherbon, Semarang en Soerabaja en eventueel andere Javanese havens.
 - b. ca. 6-wek. mailvrachtdienst: Amsterdam via Hamburg, Bremen, Napels naar Belawan, Batavia en andere havens in de Indische Archipel.
 - c. vrachtdienst, ongeregeld: Amsterdam via Antwerpen, Genua naar Belawan, Batavia, Semarang en Soerabaja. Laadt ook voor enkele andere havens.
2. **STOOMVAART MAATSCHAPPIJ „ROTTERDAMSCH LLOYD”, ROTTERDAM.**
 - a. 3-wek. maildienst: Rotterdam via Southampton, Lissabon, Tanger, Marseille, Port Said, Colombo, Sabang, Belawan, Singapore naar Batavia, Semarang en Soerabaja en eventueel andere Javanese havens.
 - b. ca. 6-wek. mailvrachtdienst: Rotterdam via Hamburg, Bremen, Napels naar Belawan, Batavia en andere havens in de Indische Archipel.
 - c. vrachtdienst, ongeregeld: Rotterdam via Antwerpen, Genua naar Ned.-Indische havens.
3. **NEDERLANDSCHE STOOMVAART MAATSCHAPPIJ „OCEAAN”, AMSTERDAM.**
 - a. 3-wek. vrachtdienst: Amsterdam naar de voornaamste havens in Ned.-Indië.
4. **VEREENIGDE NEDERLANDSCHE SCHEEPVAART MAATSCHAPPIJ „S-GRAVENHAGE.**
 - a. Holland-Britsch-Indië Lijn (gemeenschappelijke dienst met de Hansa Lijn): 3-wek. vrachtdienst: Bremen, Hamburg, Rotterdam, Antwerpen via Suezkanaal naar Bombay en Karatsji; 3-wek. vrachtdienst: Bremen, Hamburg, Rotterdam, Antwerpen via Suezkanaal naar Colombo, Madras, Calcutta; 3-wek. vrachtdienst: Rotterdam naar Rangoen.
 - b. Holland-Australië Lijn: ca. maand. vrachtdienst: Bremen, Hamburg, Rotterdam, Antwerpen naar Fremantle, Adelaide, Melbourne, Sydney en Brisbane, meestal door het Suezkanaal, soms om Kaap de Goede Hoop.
 - c. Holland-Oost-Arië Lijn: 4-wek. vrachtdienst van Antwerpen, Hamburg, Amsterdam, Rotterdam via Genua naar Singapore, Manila, Hongkong, Shanghai, Dairen, Kobe, Osaka, Nagoya, Yokohama.
 - d. Holland-Afrika Lijn: 4-wek. vrachtdienst, via de Westkust: Hamburg, Amsterdam, Rotterdam, Antwerpen naar Tenerife, Kaapstad, Mosselbaai, Port Elizabeth, Oost Londen, Durban, Lourenzo Marquez, Beira.
 - e. via het Suezkanaal: Hamburg, Amsterdam, Antwerpen, Marseille, Port Said, Suez, Port Socdan, Mombassa, Tanga, Zanzibar, Dar-es-Salam, Port Amelia, Mozambique, Beira, Lourenzo Marquez.
5. **KONINKLIJKE PAKETVAART MAATSCHAPPIJ, AMSTERDAM.**
 - a. Mail-, passagiers- en vrachtdiensten tusschen de verschillende havens in Nederlandsch-Indië en enkele niet-Indische plaatsen, door middel van meer dan 30 geregelde lijnen.
 - b. Java-Australië Lijn: maand. passagiersdienst: Singapore, Java via de Torres Str. naar Australië.
 - c. Deli-Straits-China Lijn: 14-d. passagiersdienst: Belawan, P. Pinang, Singapore, Hongkong, Swatou en Emoi.
 - d. Saigon-Oost-Arië Lijn: 2-maand. passagiersdienst: Saigon, Java, Port Moresby, Samarai, Rabaul, Port Vila, Noumea, Sydney.
 - e. Rangoen-Deli Lijn: 2-wek. vrachtdienst van Belawan naar Rangoen.
 - f. Java-Siam Lijn: maand. vrachtdienst tusschen Java-havens en Bangkok.
 - g. Saigon-Molukken Lijn: maand. vrachtdienst tusschen Saigon, Manado, Gorontalo, Ternate, Amboen en Banda-Eilanden.
 - h. Java-Mauritius-Afrika Lijn: maand. passagiersdienst, Zuidlijn: Shanghai, Ceboe, Mauritius, Bangkok, Singapore, Batavia, Mauritius, Lourenzo Marquez, Durban, Oost Londen, Port Elizabeth, Mosselbaai, Kaapstad, Durban, Tamatave, Réunion, Mauritius, Rodriguez, Batavia, Singapore, Saigon, Hongkong, maand. passagiersdienst, Oostlijn: Hongkong, Bangkok, Singapore, Batavia, Rangoen, Mauritius, Réunion, Tamatave, Durban, Lourenzo Marquez, Beira, Zanzibar, Mombassa, Mahé, Singapore, Hongkong, Shanghai.
 - i. Saigon-Réunion-Madagaskar Lijn: maand. vrachtdienst van Saigon via Batavia naar Réunion en Madagaskar.
6. **JAVA-CHINA-JAPAN LIJN, AMSTERDAM.**
 - a. 14-d. dienst: Soerabaja, Batavia, Hongkong, Emoi, Sjanghai.
 - b. 4-wek. dienst: Soerabaja, Makassar, Balikpapan, Manila, Hongkong, (Swatou), Emoi, Sjanghai, Mandjoetjiko.
 - c. 2 x maand. dienst: Java via Makassar en Balikpapan naar Japan.
7. **SILVER-JAVA-PACIFIC LIJN.**
 - a. maand. vrachtdienst: Vancouver, Portland, Los Angeles, San Francisco, Manila, Ilo-Ilo, Ceboe, Makassar, Soerabaja, Semarang, Batavia, Singapore, Port Swettenham, Belawan, P. Pinang, Rangoen, Calcutta, Colombo, Bombay en terug.
 - b. maand. vrachtdienst: Vancouver, San Francisco, New Orleans, Charleston, Kaapstad, Port Elizabeth, Oost Londen, Durban, Lourenzo Marquez, Beira, Colombo, Madras, Calcutta.
8. **JAVA-NEW YORK LIJN.**
 - a. 2-wek. vrachtdienst: Makassar, Soerabaja, Semarang, Batavia, Teioekbetong, Belawan via Suezkanaal naar Boston, New York, Philadelphia, event. Jacksonville.
9. **HOLLAND-AMERIKA LIJN (NED. AM. ST. MIJ.), ROTTERDAM.**
 - a. Koninklijke Nederlandsche Maildienst tusschen Rotterdam en New York, via Boulogne sur Mer en Southampton.
 - b. Wekelijks voor mail, passagiers en goederen.
 - c. Geregelde dienst vrachtschepen: Rotterdam naar New York, Boston, Philadelphia, Baltimore, Newport News en Norfolk.
10. **Cuba-Mexico-Golf dienst: ca. maand. vrachtschepen van Rotterdam en Antwerpen naar Havana, Vera Cruz, Tampico, Houston, Galveston en New Orleans.**
 - a. North-Pacific-Coast Lijn: 2-wek. passagiersdienst (gezamenlijk met de Royal Mail Steam Packet Company): van Rotterdam naar Cristobal/Colon, Los Angeles, San Francisco, Victoria, Vancouver, Seattle, Portland.
11. **KONINKLIJKE NEDERLANDSCHE STOOMBOOT MAATSCHAPPIJ, AMSTERDAM.**
 - a. Zuid-Pacific Lijn: 3-wek. passagiersdienst: Amsterdam via Panamakanal langs de westkust van Zuid-Amerika tot Corral.
 - b. Surinam Lijn: 2-wek. passagiersdienst: Amsterdam via Madeira, Paramaribo, Brit-Guyana, Carupano, Pampatar, Cumano, Guanta, Inagua (Bahama Eil.), New York.
 - c. Colon-Guatemala Lijn: 14-dagse passagiersdienst: Amsterdam, Barbados, Trinidad, La Guaira, Puerto Cabello, Curacao, Santa Marta, Puerto Colombia, Cartagena, Cristobal/Colon, Limon, San Juan op Portorico, Santo Domingo en andere havens van de Dominikaanse Republiek.
 - d. vaste vrachtdiensten naar de voornaamste havens van het Europ. vastland, N.-Afrika en Voor-Azië (o.a. de Levantlijnen).
12. **KONINKLIJKE HOLLANDSCHE LLOYD, AMSTERDAM.**
 - a. 2-wek. mail- en vrachtdienst van Amsterdam via Hamburg naar Rio de Janeiro, Santos, Buenos Aires en Rosario.
 - b. 6-wek. vrachtdienst (in combinatie met de Hamburg-Süd Amerikanische Dampfschiffahrts-Gesellschaft): Amsterdam naar Natal, Cabedello, Pernambuco, Maceio, Paraganas, São Francisco, Florianopolis, Rio Grande do Sul, Pelotas en Porto Alegre.
13. **ROTTERDAM-ZUID-AMERIKA LIJN.**
 - a. 14-d. dienst: Hamburg, Rotterdam naar Montevideo en Buenos Aires en met overlanding naar andere havens.
14. **HOLLAND-WEST-AFRIKA LIJN.**
 - a. Holland-West-Afrika Lijn (in samenwerking met de Woermann Lijn): van Hamburg en Amsterdam twee verschillende vrachtdiensten op de havens aan de westkust van Afrika tot Angola.
15. **HOLLANDSCHE STOOMBOOT MAATSCHAPPIJ, AMSTERDAM.**
 - a. 7 vrachtdiensten van Amsterdam op de voornaamste Engelse, Schotse en Ierse havens.
16. **Wm. H. MÜLLER & Co.'s ALGEMEENE SCHEEPVAART MAATSCHAPPIJ, ROTTERDAM.**
 - a. Rotterdam-Londen (Batavier Lijn), passagiers- en goederendienst: afvaren dagelijks, behalve 's Zondags (zomerdienst); afvaren 3 x wekelijks (winterdienst).
 - b. Bovenindische vrachtdiensten op Hamburg, Paris, La Pallice, Bordeaux en Spanje.
17. **STOOMVAART MAATSCHAPPIJ „ZEELAND”, VLISSINGEN.**
 - a. Koninklijke Nederlandse Postvaart. Dagdienst. Passagiers, mail en goederen. Vliissingen-Harwich.
18. **CORNELDER'S SCHEEPVAART MAATSCHAPPIJ N.V., ROTTERDAM.**
 - a. Rotterdam-Londen, 3 maal in de week een vrachtdienst.



jugon fier

Directe stoomvaartlijnen onder vreemde vlag.

1. HARWICH LINE (Engels), gevestigd te Londen:
Nachtdienst (*passagiers, mail en goederen*) Hoek van Holland—Harwich (London & North Eastern Railway).
2. ADRIA LIJN (Italiaans), gevestigd te Fiume:
2 maal in de maand van Amsterdam en Rotterdam naar de Adriatische Zee (Triest).
3. COUNTY LINE (Canadees), gevestigd te Montreal:
Om de ca. 2 weken van Rotterdam naar Canada.
4. BLACK DIAMOND STEAMSHIP CORPORATION (Amerikaans),
gevestigd te New York:
Om de ca. 10 dagen van Rotterdam naar New York.
Om de ca. 3 weken van Rotterdam naar Boston, Philadelphia, Baltimore, Norfolk en Newport News.
5. SOUTH ATLANTIC STEAMSHIP LINE (Amerikaans), gevestigd te Havana:
Maandelijks van Rotterdam naar Charleston, Jacksonville en Savannah, eventueel Wilmington.
6. SOUTHERN STATES LINE (Amerikaans), gevestigd te New Orleans:
14-daagse dienst van Rotterdam op New Orleans, Galveston en Houston.
7. MOBILE OCEANIC LINE (Amerikaans), gevestigd te Mobile:
1-maal in de 2 weken van Rotterdam naar Pensacola, Mobile, Gulfport en Panama.
1-maal in de maand van Rotterdam naar Tampa.
8. NORDDEUTSCHE LLOYD (Duits), gevestigd te Bremen, KOSMOS
LINIE (Duits), gevestigd te Hamburg en HAMBURG—AMERIKA LINIE
(Duits), gevestigd te Hamburg:
Gezamenlijke 14-daagse dienst van Rotterdam naar Columbia, Ecuador, Peru, Chili en Bolivia.
9. ROYAL MAILSTEAM PACKET COMPANY (Engels), gevestigd te Londen:
Om de ca. 14 dagen gezamenlijk met de HOLLAND—AMERIKA LIJN van Rotterdam naar de westkust van Midden-Amerika en de Unie.
10. LLOYD BRASILEIRO (Braziliaans), gevestigd te Rio de Janeiro:
2 maal per maand van Rotterdam naar Brazilië.
11. DEUTSCH-AUSTRALISCHE DAMPFSCHEFFGESELLSCHAFT (Duits),
gevestigd te Hamburg:
Om de 6 weken van Rotterdam naar Java.
12. HANSA LIJN (Duits), gevestigd te Bremen:
Gemeenschappelijke dienst met de HOLLAND—BRITSCHE-INDIË LIJN:
geregelde afvaart naar Brits-Indië.
13. AKTIESELSKABET DET ØSTASIATISKE KOMPAGNI, gevestigd
te Kopenhagen:
Elke 3 weken van Rotterdam naar de havens aan de oostkust van Straat Malaka en Siam.
14. AKTIESELSKABET DET ØSTASIATISKE KOMPAGNI, gevestigd
te Kopenhagen, met AKTIEBOLAGET SVENSKA ØSTASIATISKA
KOMPANIET, gevestigd te Gotenburg en DEN NORSKE AFRIKA OG
AUSTRALIE LINIE WILH. WILHELMSEN, gevestigd te Oslo:
Gecombineerde dienst, 3 maal per maand van Rotterdam naar de havens aan de oostkust van Straat Malaka, China en Japan.
15. WILH. WILHELMSEN, gevestigd te Oslo:
2 maal per maand van Rotterdam naar Australië.
2-wekelijkse dienst van Rotterdam naar Karatsji, Bombay, Madras, Calcutta en Rangoen.
16. NIPPON, YUSEN, KAISHA (Japans), gevestigd te Tokio en
OSAKA, SHOSEN, KAISHA (Japans), gevestigd te Osaka:
Gecombineerde dienst, maandelijks van Rotterdam naar Oost-Azië.
17. ALFRED HOLT & Co. (Engels), gevestigd te Liverpool, ELLERMAN &
BUCKNALL STEAMSHIP Co. en THE BLUE STAR LINE LIMITED
(Engels), gevestigd te Londen:
3 wekelijkse dienst van Rotterdam naar Oost-Azië.
18. NORDDEUTSCHE LLOYD (Duits), gevestigd te Bremen en HAMBURG—
AMERIKA LINIE (Duits), gevestigd te Hamburg:
Gecombineerde vrachtdienst, wekelijks van Rotterdam naar Oost-Azië.
19. UNION CASTLE LINE (Engels), gevestigd te Londen:
Maandelijks van Rotterdam naar Zuid-Afrika.
20. DEUTSCHE AFRIKA-DIENST (Deutsche Ost-Afrika Linie, Woermann
Linie en Hamburg-Bremen-Afrika Linie) (Duits), gevestigd te Hamburg:
ca. elke 4 weken van Rotterdam naar Zuid-, Oost- of West-Afrika.
21. ELDER DEMPSTER LINE (Engels), gevestigd te Londen:
3-wekelijks van Rotterdam naar West-Afrika.
22. DEUTSCH-AUSTRALISCHE DAMPFSCHEFFGESELLSCHAFT (Duits),
gevestigd te Hamburg met NORDDEUTSCHE LLOYD (Duits), ge-
vestigd te Bremen en THE OCEAN STEAMSHIP Co. (Engels), ge-
vestigd te Liverpool:
Gecombineerde 2-wekelijkse dienst van Rotterdam naar Australië.
23. ZEGLUGA POLSKA S.A. (Pools), gevestigd te Gdynia:
Eenmaal in de week van Rotterdam naar Gdynia, direct.




EUROPA.

Schaal 1:15.000.000.


0 10 20 30 40 50 60 70 80 90 100 110 120 130 140 150 160 170 180 190 200 210 220 230 240 250 260 270 280 290 300 310 320 330 340 350 360 370 380 390 400 410 420 430 440 450 460 470 480 490 500 510 520 530 540 550 560 570 580 590 600 610 620 630 640 650 660 670 680 690 700 710 720 730 740 750 760 770 780 790 800 810 820 830 840 850 860 870 880 890 900 910 920 930 940 950 960 970 980 990 1000

Zee tot 200 m. Zee 200-2000 m. Zee dieper dan 2000 m.
 Laagland, beneden de zeespiegel. meter
 Laagland 0 200
 Heuveland, laag bergland of laag plateau 200 500
 Middelprijge of hoogvlakte 500 1500
 Hooggebergte en hoogvlakte 1500 5000
 Bergketten en ketenen hoger dan 5000

↓ Begin v.d. bevaarbaarheid der rivieren.
 Hoogtecijfers (staand) en diepte cijfers (liggend) in meters.









KUSTVORMEN VAN EUROPA.

- I Wadden- en Fjordenkust van Sleeswijk.
- II Küst van Gasconye (Duinen, Etangs)
- III Po delta en Lagunen.
- IV Duitse Noordkust (Waddenkust met riviermonden.)
- V Duitse Oostkust (Holl.)
- VI Zuidrussische Limarkust.
- VII Riaskust van Galicië.
- VIII Noordwestse Fjordenkust.
- IX Italiaanse boogkust.
- X Dalmatische kust.
- XI Finse Scherpkust.

Land boven de zeespiegel.	0 - 100 m
Land 100 - 200 m	100 - 200 m
Land 200 - 800 m	200 - 800 m
Land 800 - 1200 m	800 - 1200 m
Land 1200 - 2000 m	1200 - 2000 m

PLAATSEN van meer dan 500.000 inwoners	●
PLAATSEN van 100.000 tot 500.000	○
Plaatsen 50.000 - 100.000	○
Plaatsen 20.000 - 50.000	○
Plaatsen 10.000 - 20.000	○
Plaatsen tenen 10.000 inwoners (Schaal voor alle kaarten.)	○

Schaal 1:1.500.000.

Hooften en Diepten in meters

Duinen

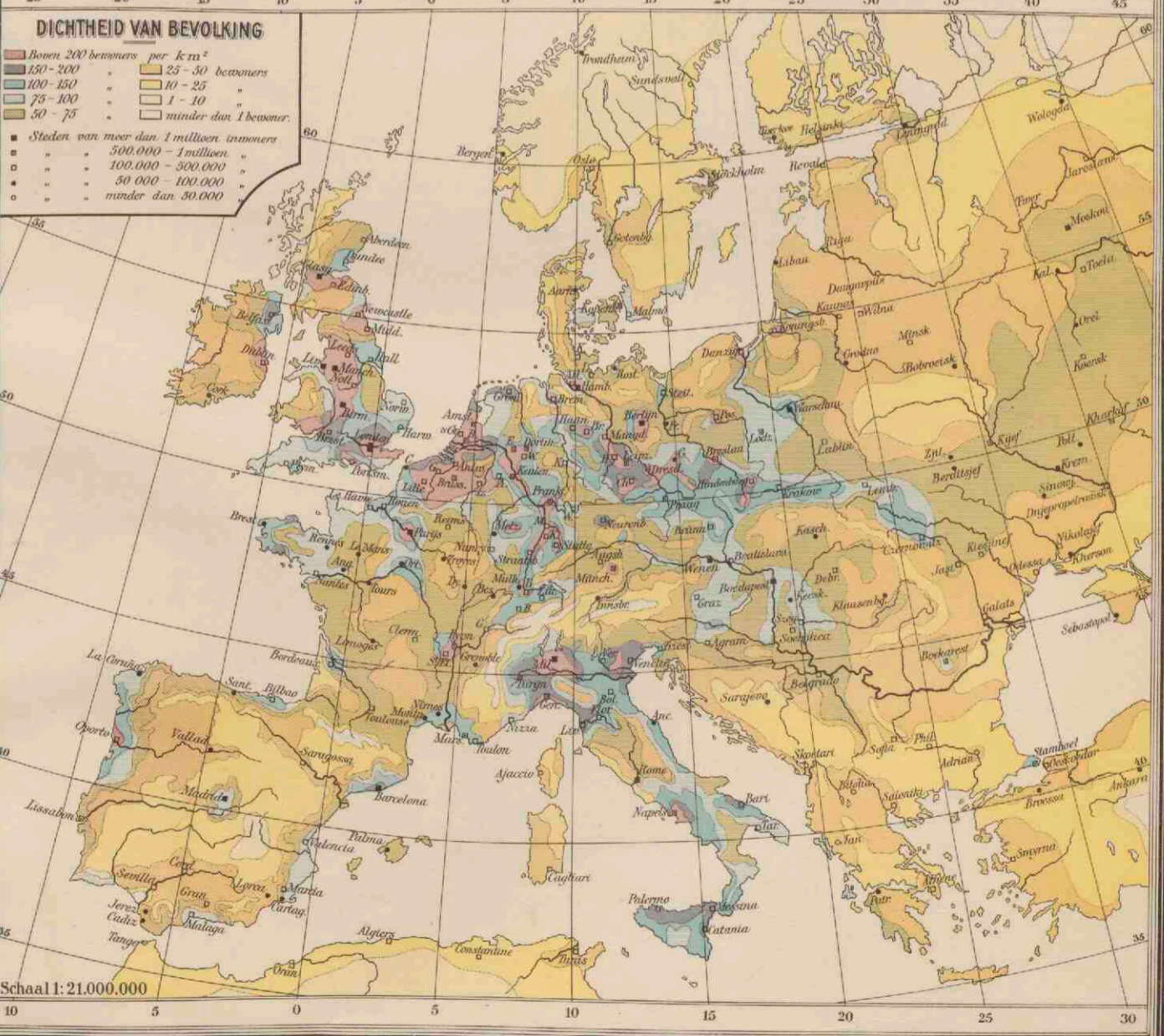
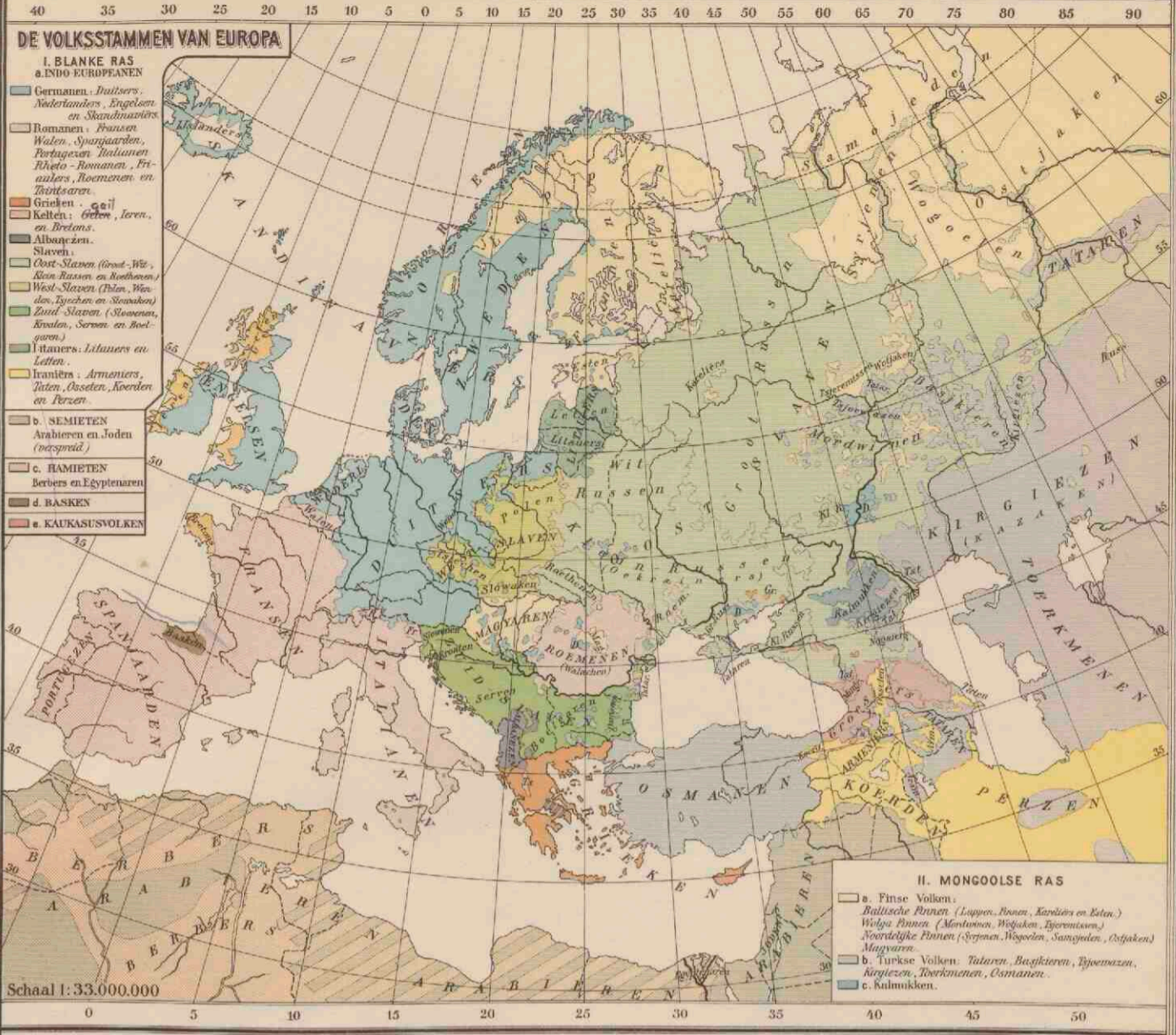
Marschen (Klein)


Moerasen


Byrdreeppalgronden

1870

Faint, illegible text covering the majority of the page, possibly bleed-through from the reverse side.









HOOGTEKAART VAN DE VELUWE.
 Schaal 1:400.000.
 Verklaring als voor de Hoogtekaart van Nederland


NEDERLAND
 HOOGTEKAART
 Schaal 1:800.000

Verklaring der tinten
 (De cijfers, aanduidende de hoogtelijnen, zijn genomen ten opzichte van NAP)

<p>Zeediepten (In het Noorden zijn de diepten beneden NAP aangegeven)</p> <p>Hoogwaterlijn</p> <p>Laagwaterlijn</p> <p>Dieptelin van 25 dm (beneden laagwater)</p> <p>Dieptelin van 80 dm (beneden laagwater)</p>	<p>Duinen en stranden</p>
--------------------------------------------------------------------------------------------------------------------------------------------------------------------------------------------------------------------------	----------------------------------

● **PLAATSEN** van meer dan 100 000 inv.
 ○ **PLAATSEN** van 50 - 100 000 "
 ○ **Plaatsen** van 20 - 50 000 "
 ○ **Plaatsen** van 10 - 20 000 "
 • **Plaatsen** van minder dan 10 000 "

< **Schutsluis of Schut- en Uitwateringssluits.**
 < **Uitwateringssluits of keersluits.**
 < **Stuw.**
 De getallen bij Vlissingen en andere kustplaatsen duiden gem. LW en gem. LWaan in meters.

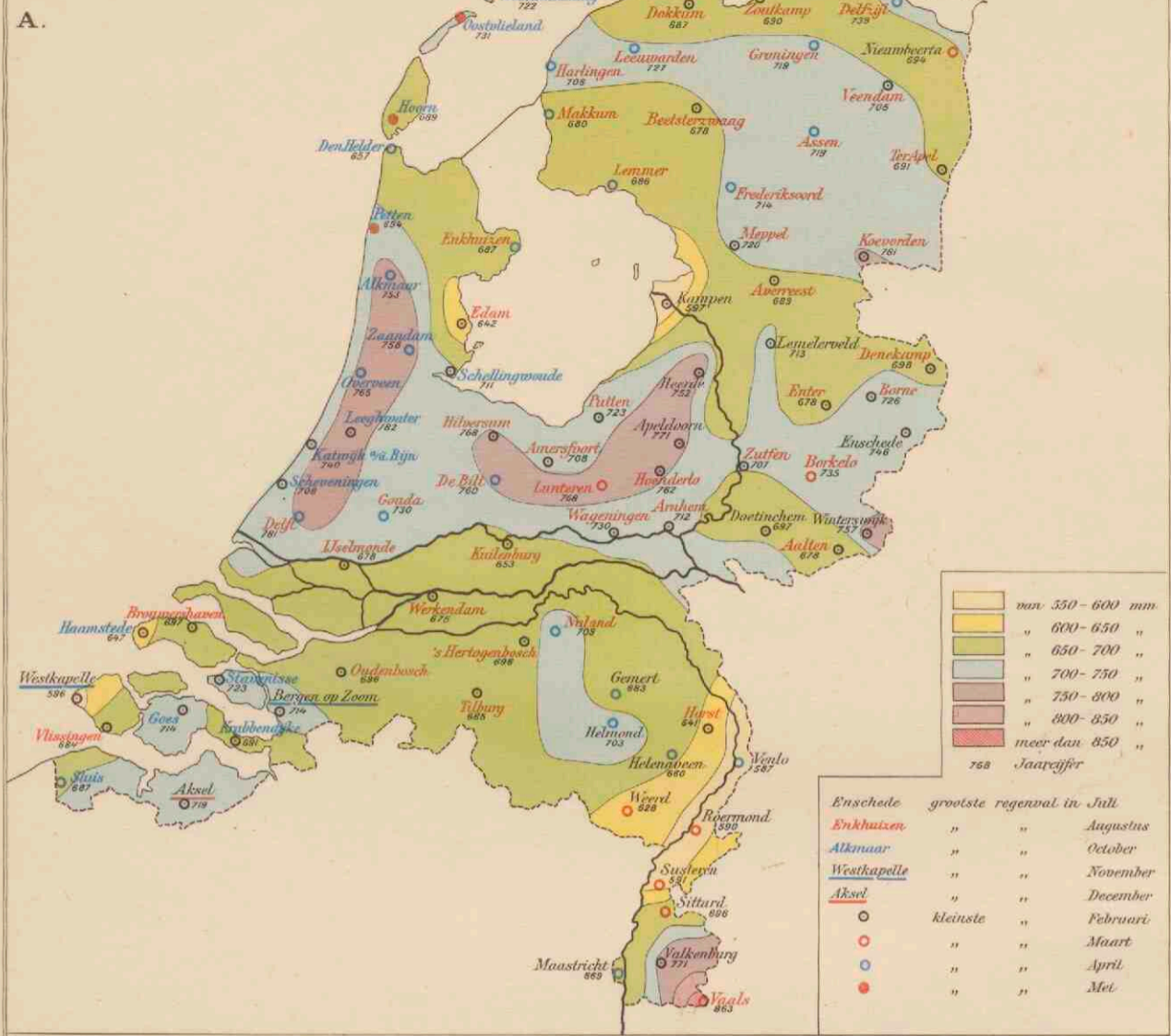


11. NEDERLAND.

NEERSLAGHOEEVEELHEID EN NEERSLAGTIJDEN. —
MIJNBOUWGEBIED VAN LIMBURG. — BOEZEMGE-
BIEDEN IN HET HOLLANDS-UTRECHTS POLDERLAND.

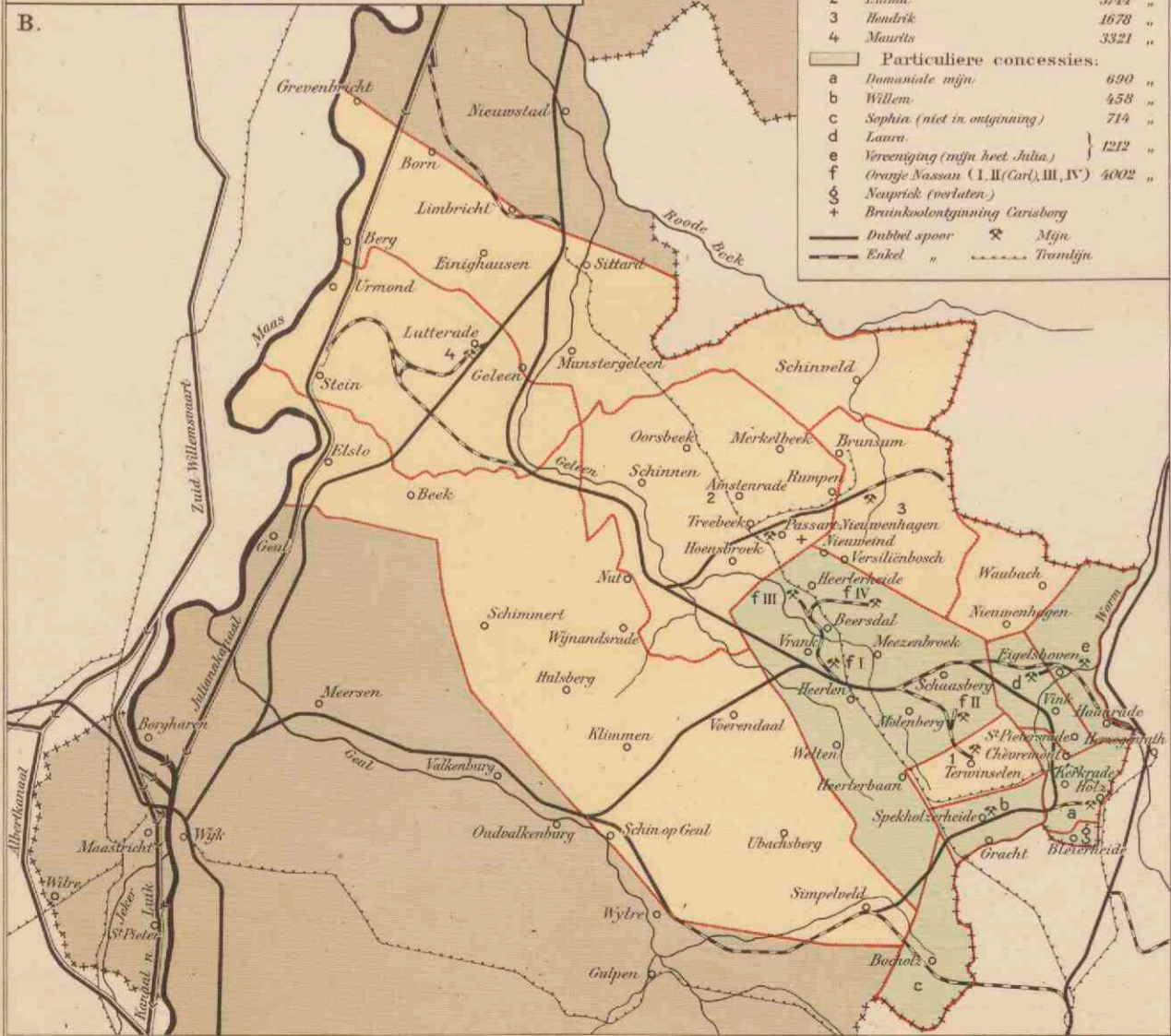
NEERSLAGHOEEVEELHEID EN NEERSLAGTIJDEN IN NEDERLAND

Schaal 1:2.000.000.



MUNBOUWGEBIED VAN LIMBURG


Schaal 1:200.000.

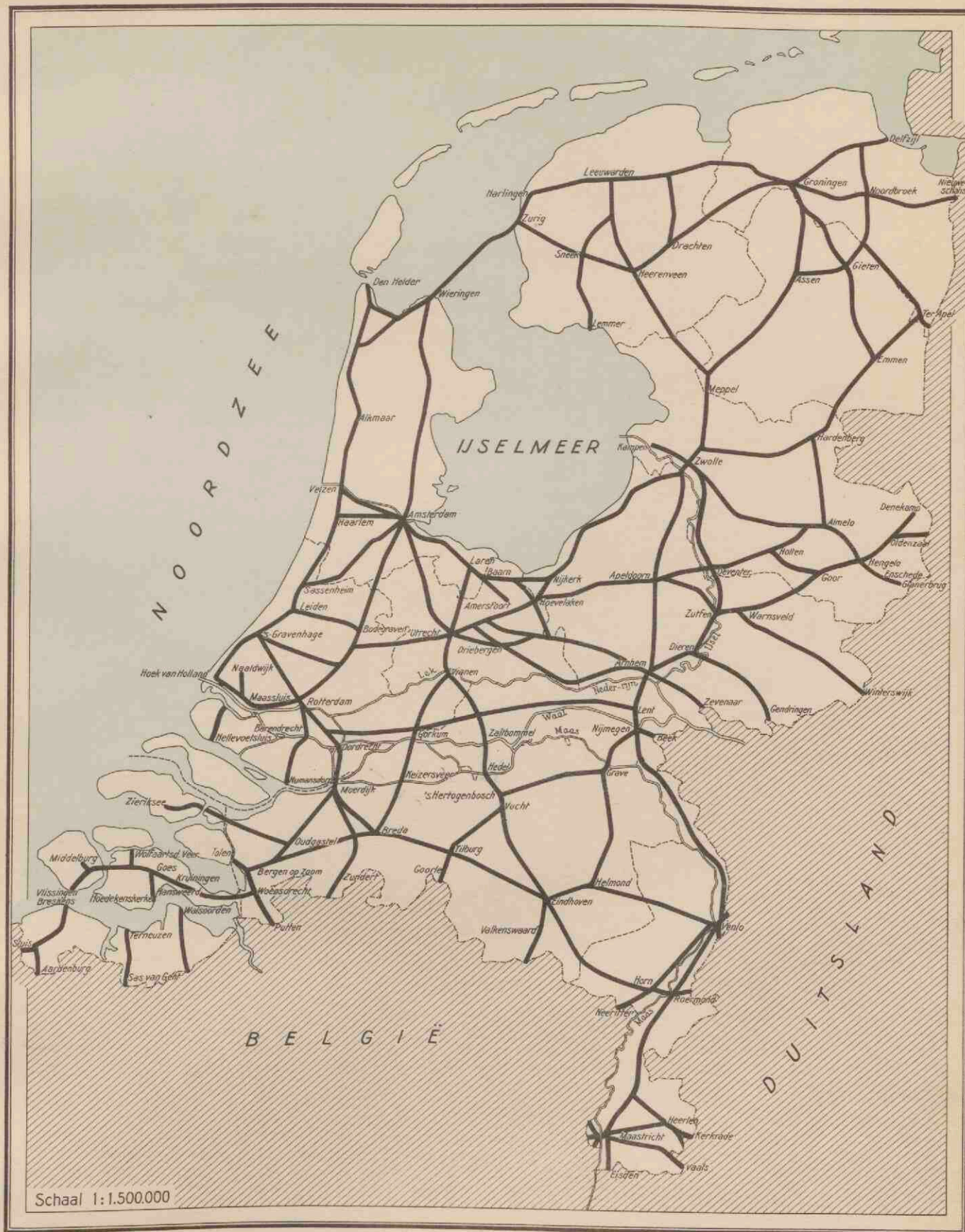


BOEZEMGEBIEDEN IN HET HOLLANDS-UTRECHTS POLDERLAND


Schaal 1:400.000.







RIKSWEGENPLAN




13. GRONINGEN, FRIESLAND, DRENTE
EN OVERIJSEL.




GRONINGEN, FRIESLAND, DRENTE, OVERIJSEL.

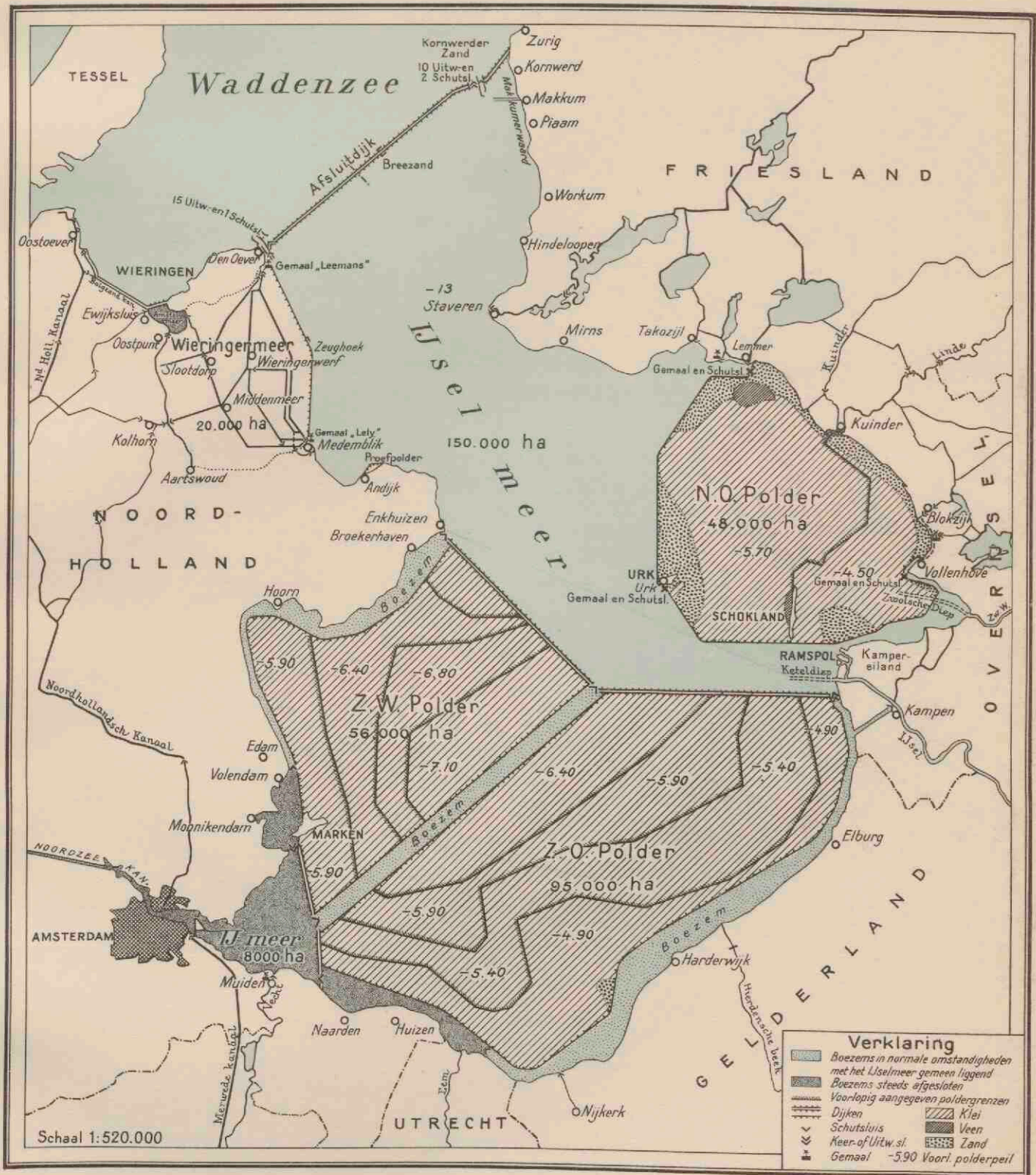
Schaal 1:400.000.



- Verklaring voor de provinciekaarten**
- Rivier en zeelet
 - Boekering
 - Duin en stuifzand
 - Laag en moeraswee
 - Hoogveen
 - Droogmakerij
 - Hoogwaterlijn
 - Laagwaterlijn
 - Lijn van 25 dm. beneden gemiddeld laagwater of laagwaterpeil
 - Waters, die met de zee of het IJsselmeer in open verbinding staan, zijn blauw, de overige zwart aangegeven.
 - Zeer belangrijk schepvaartkanaal
 - Minder
 - Schepvaartkanaal van weinig betekenis of afwateringskanaal
 - Schutsluis of afwateringsluis
 - Keerluis of afwateringsluis
 - Stuw
 - Dijk
 - Overlaat
 - Stoombootdienst
 - Spoorweg
 - Tramweg
 - Radiostation
 - Vloeveld
 - Kasteel, monument, enz.
 - Gemeentenamen, die niet gelijkloidend zijn met namen van nederzettingen zijn aldus aangegeven
 - Het Bilt
 - Montanische
 - PLAATS** met meer dan 100.000 inw.
 - PLAATS** 50.000 tot 100.000
 - Plaats 20.000 - 50.000
 - Plaats 10.000 - 20.000
 - Plaats " minder dan 10.000




14. NOORDHOLLAND, ZUIDHOLLAND EN UTRECHT.




ALGEMEEN PLAN DROOGMAKING ZUIDERZEE



NOORD- EN ZUIDHOLLAND
EN UTRECHT
Schaal 1:400.000.
Verklaring op blad 13




15. GELDERLAND EN DE NEDER-RIJN
BIJ OOSTERBEEK.





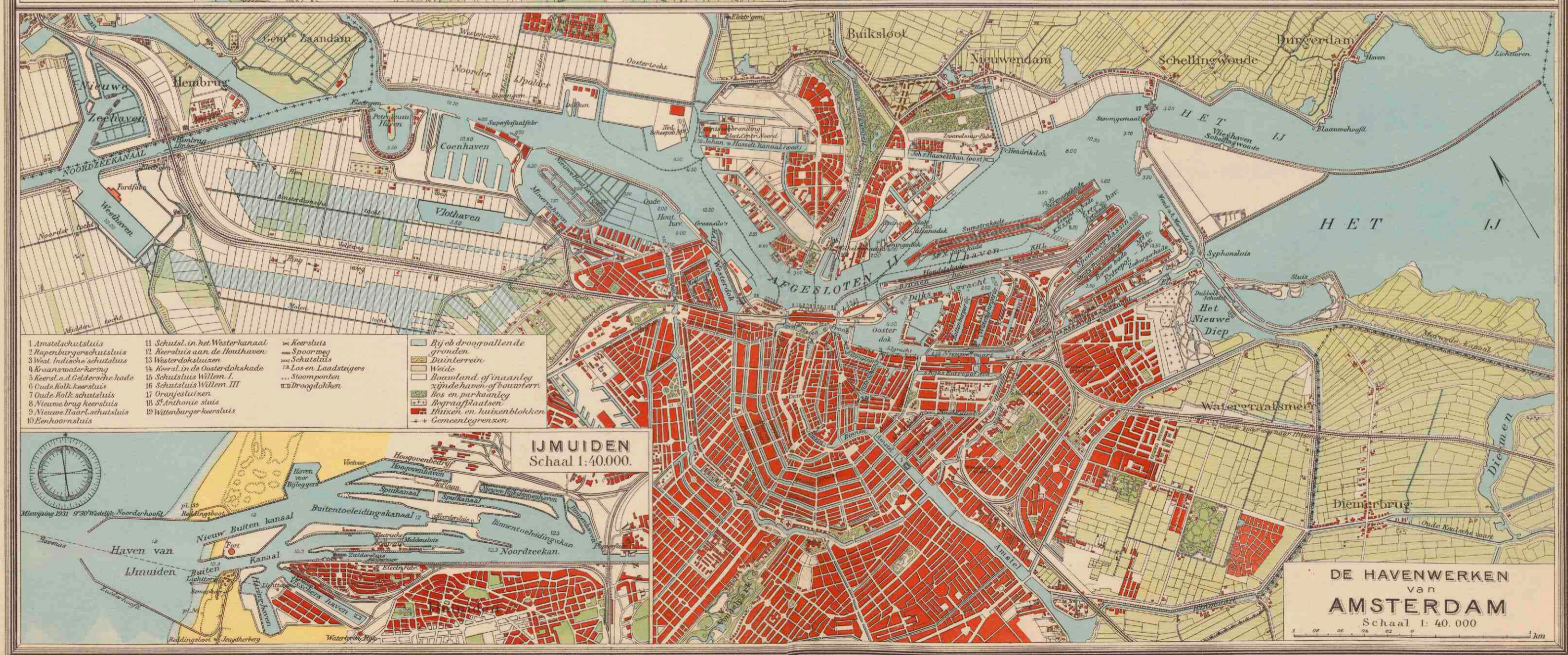
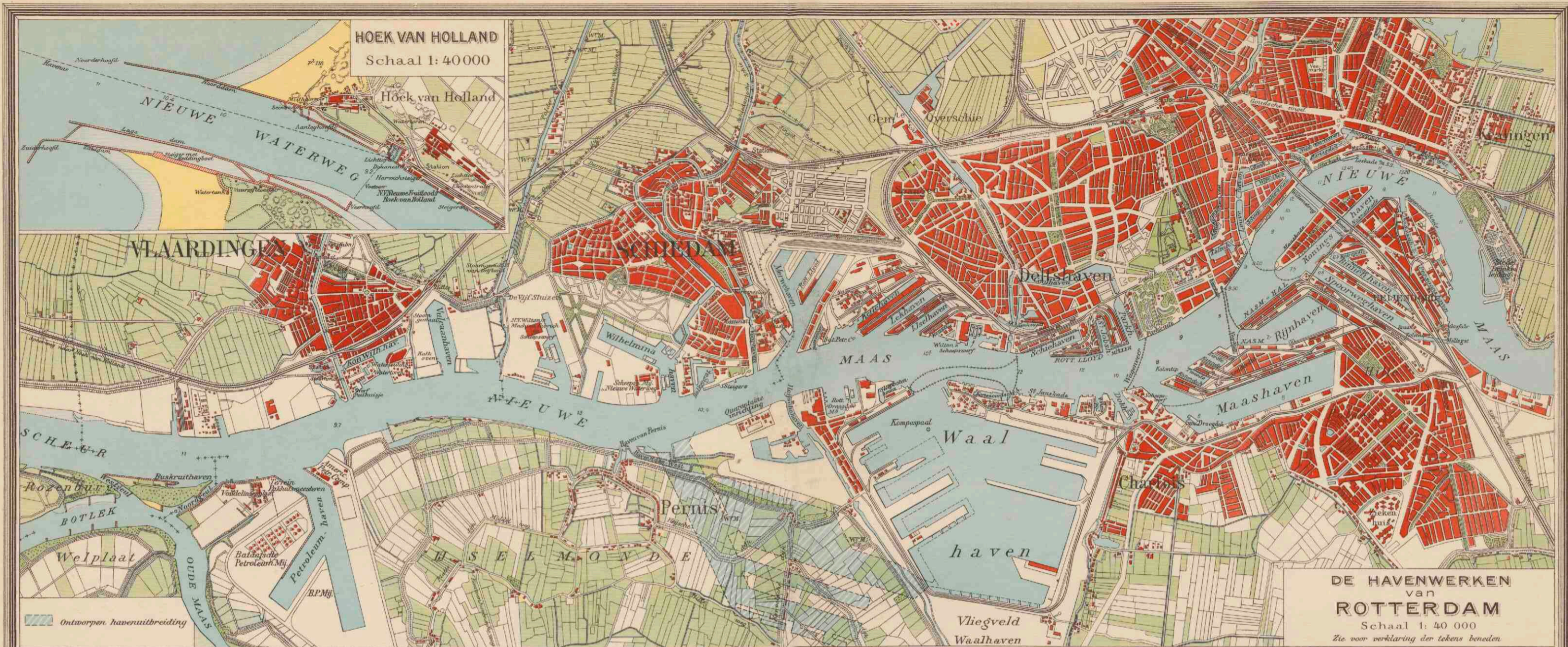
**NOORDBRABANT
EN LIMBURG**
Schaal 1:400.000.
Verklaring op blad 13


ZEELAND
Schaal 1:400.000.
Verklaring op blad 13

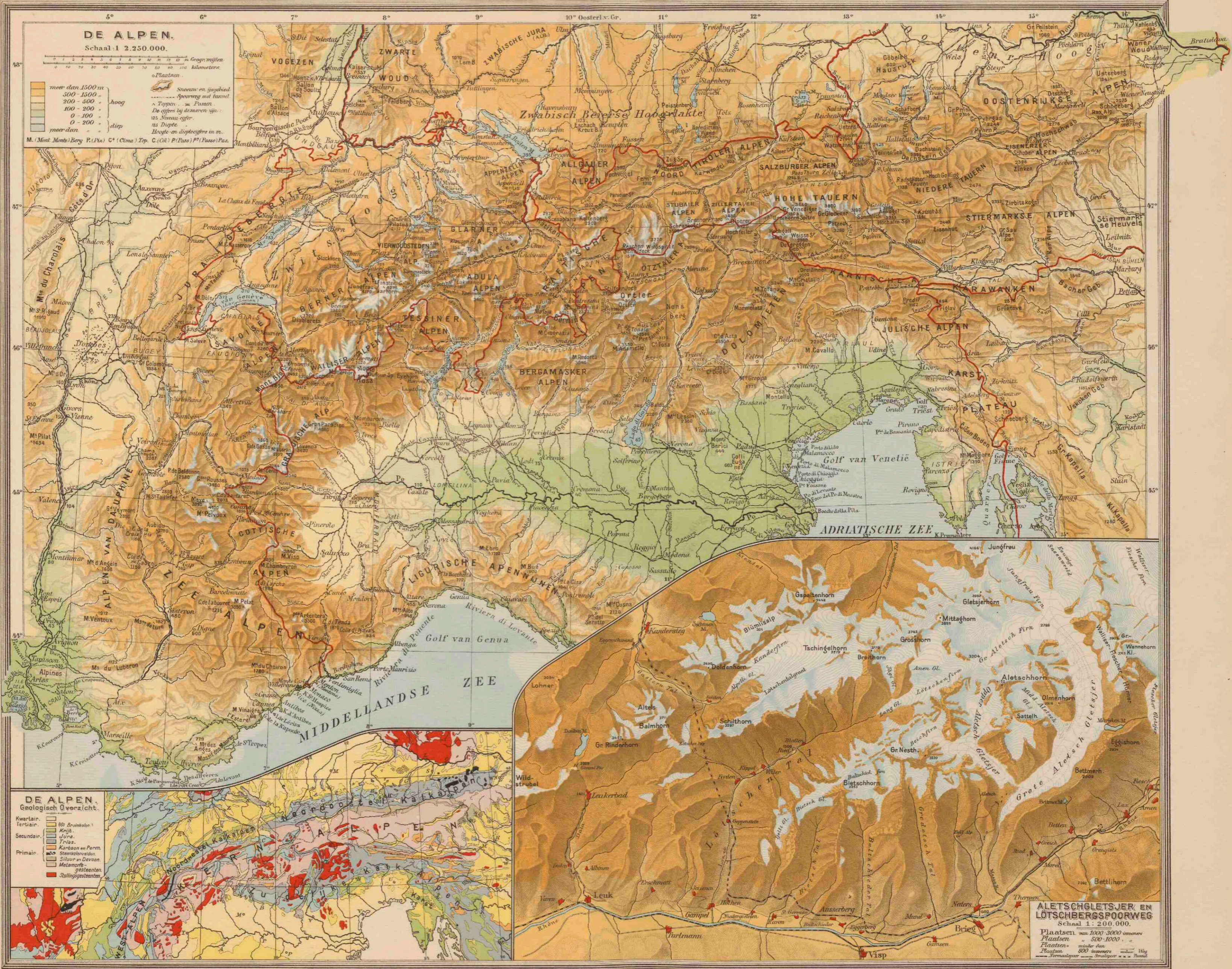



17. NEDERLAND.

DE HAVENWERKEN VAN ROTTERDAM. — DE HAVENWERKEN
VAN AMSTERDAM. — IJMUIDEN. — HOEK VAN HOLLAND.









DUIZSLAND.
(Natuurkundig)
Schaal 1:3.150.000.

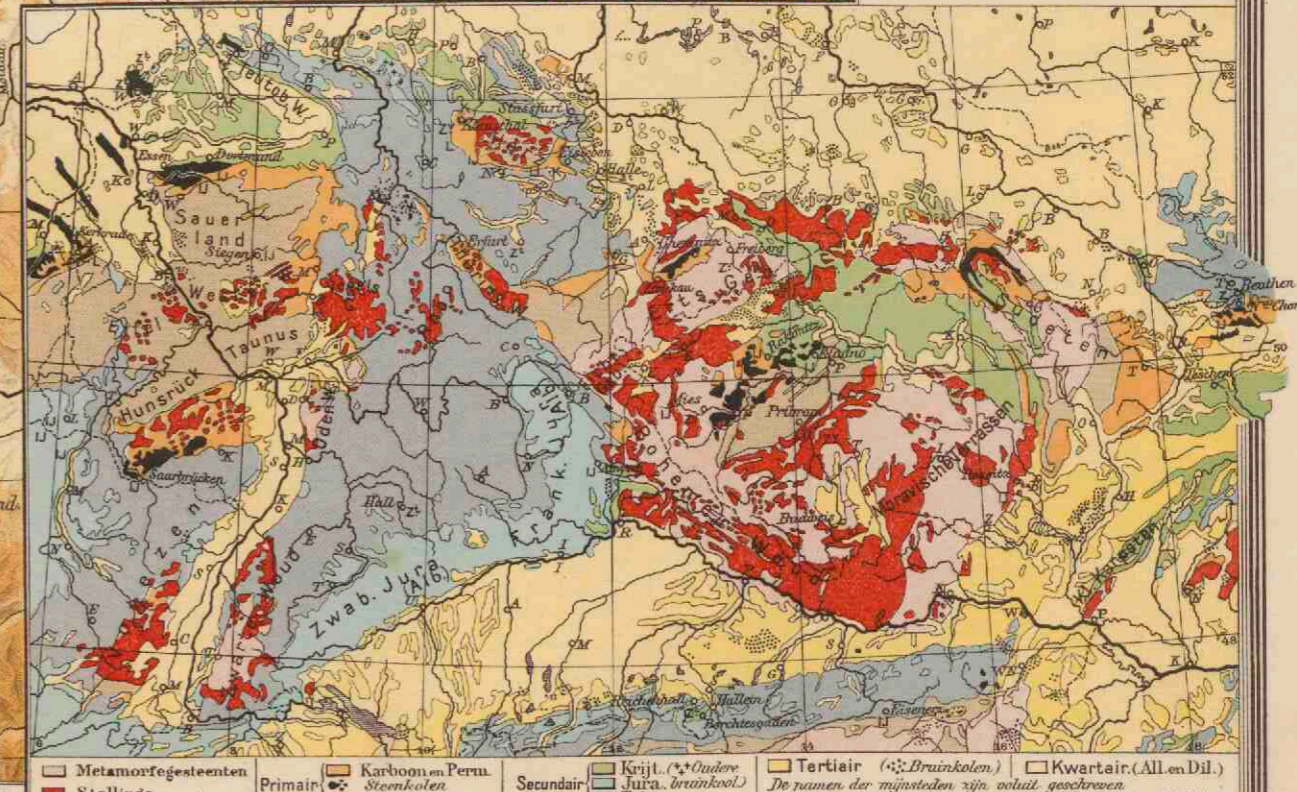
Verklaring.
(geldende tevens voor alle natuurkundige kaarten der landen van Europa.)

0-100 meter.
 100-200 m.
 200-500 m.
 500-1500 m.
 Boven 1500 m.

Voor de afkortingen: zie bl. 20.




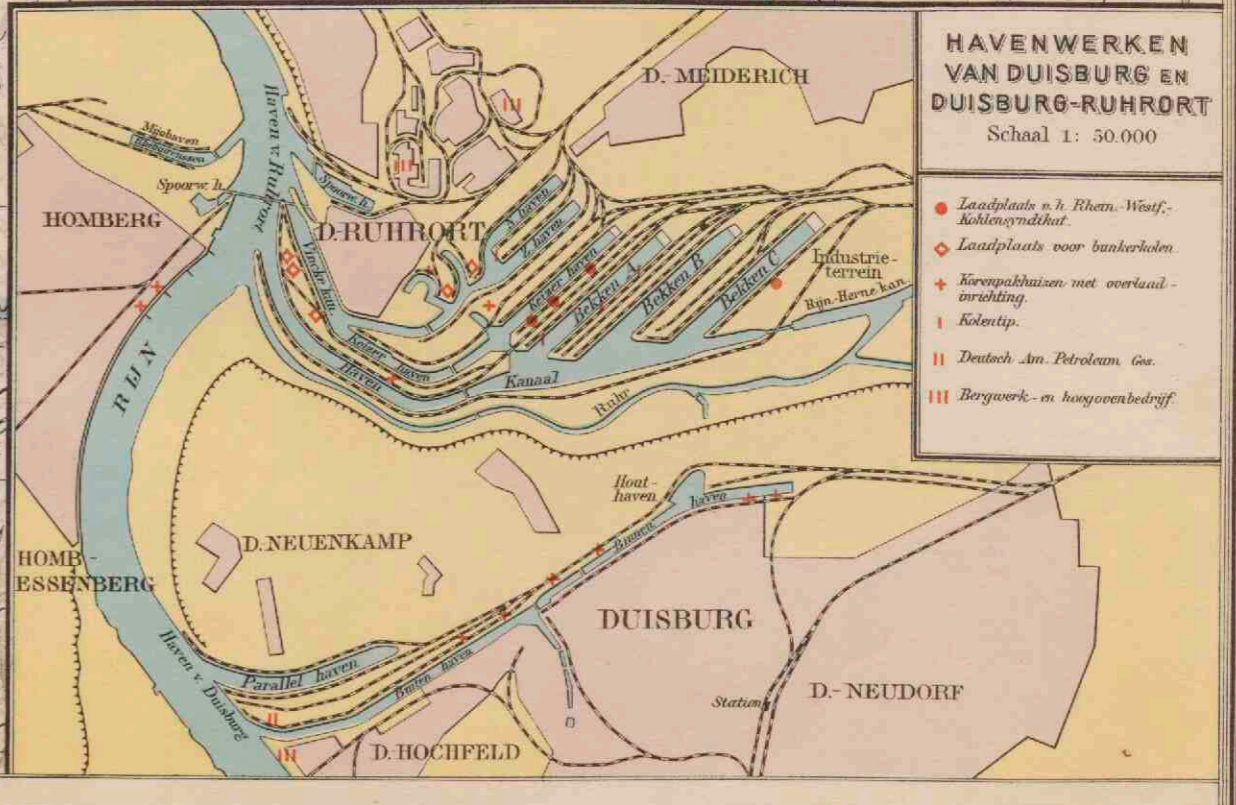
GEOLOGISCHE KAART.



 Metamorfe gesteenten	 Primair	 Karboon en Perm	 Secundair	 Tertiair (S. Drunkolen)	 Kwartair (All. en Dil.)
 Stollings	 Steenkolen	 Siluur en Devoon	 Krijt. (S. Oudere)	 Jura. (brankool)	 Triaas.


De namen der mijsteden zijn voluit geschreeven.
L. J. Z. Zink. L. Lood. K. Koper. Z. Zout. Z. Zilver.





21. ZWITSERLAND, BELGIË
EN LUXEMBURG.



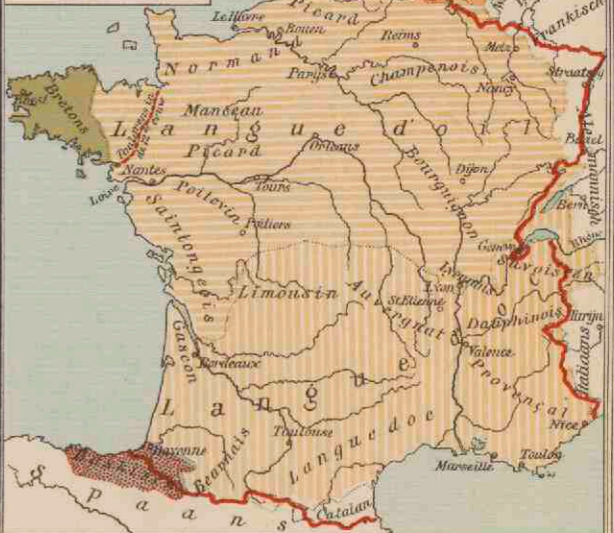





FRANKRIJK.
Schaal 1:3.000.000.

- PLAATSEN van meer dan 1 mill. iwo
 - PLAATSEN 1 mill. tot 500.000
 - Plaatsen 500.000 tot 100.000
 - Plaatsen 100.000 tot 50.000
 - Plaatsen minder 50.000
- Eeuwige Sneeuw en Gletsjers.
De namen van de hoofdsteden der Departementen zijn onderstreept.
Voor Corsica zie blad 23 Italië.

TALEN en DIALECTEN.
Schaal 1:2.000.000.







- Graafschappen: Engeland en Wales
- 1 Cornwall
 - 2 Devon
 - 3 Somerset
 - 4 Dorset
 - 5 Hampshire
 - 6 Wiltshire
 - 7 Gloucestershire
 - 8 Oxfordshire
 - 9 Berkshire
 - 10 Buckinghamshire
 - 11 Surrey
 - 12 Sussex
 - 13 Kent
 - 14 Essex
 - 15 Middlesex
 - 16 Hertfordshire
 - 17 Suffolk
 - 18 Norfolk
 - 19 Cambridge
 - 20 Huntingdon
 - 21 Bedford
 - 22 Northampton
 - 23 Warwick
 - 24 Worcester
 - 25 Hereford
 - 26 Monmouth
 - 27 Glamorgan
 - 28 Brecknock
 - 29 Carmarthen
 - 30 Glamorganshire
 - 31 Cardigan
 - 32 Radnor
 - 33 Montgomery
 - 34 Merioneth
 - 35 Carnarvon
 - 36 Denbigh
 - 37 Flint
 - 38 Denbighshire
 - 39 Flintshire
 - 40 Shropshire
 - 41 Leicestershire
 - 42 Rutland
 - 43 Lincoln
 - 44 Nottingham
 - 45 Derby
 - 46 Cheshire
 - 47 Lancashire
 - 48 York
 - 49 West Riding
 - 50 East Riding
 - 51 North Riding
 - 52 Yorkshire
 - 53 London


Verkorte namen van Steden.
 In de omgeving van Manchester:
 Oldh. Oldham, Rochd. Rochdale, Bradf. Bradford,
 S. Salford, St. Bury, Wigan, St. Helens, Warr. Warrington,
 Barnv. Leam. Furness (62/20)




GROOT-BRITANNIË EN IERLAND.
 Schaal 1:3.000.000.

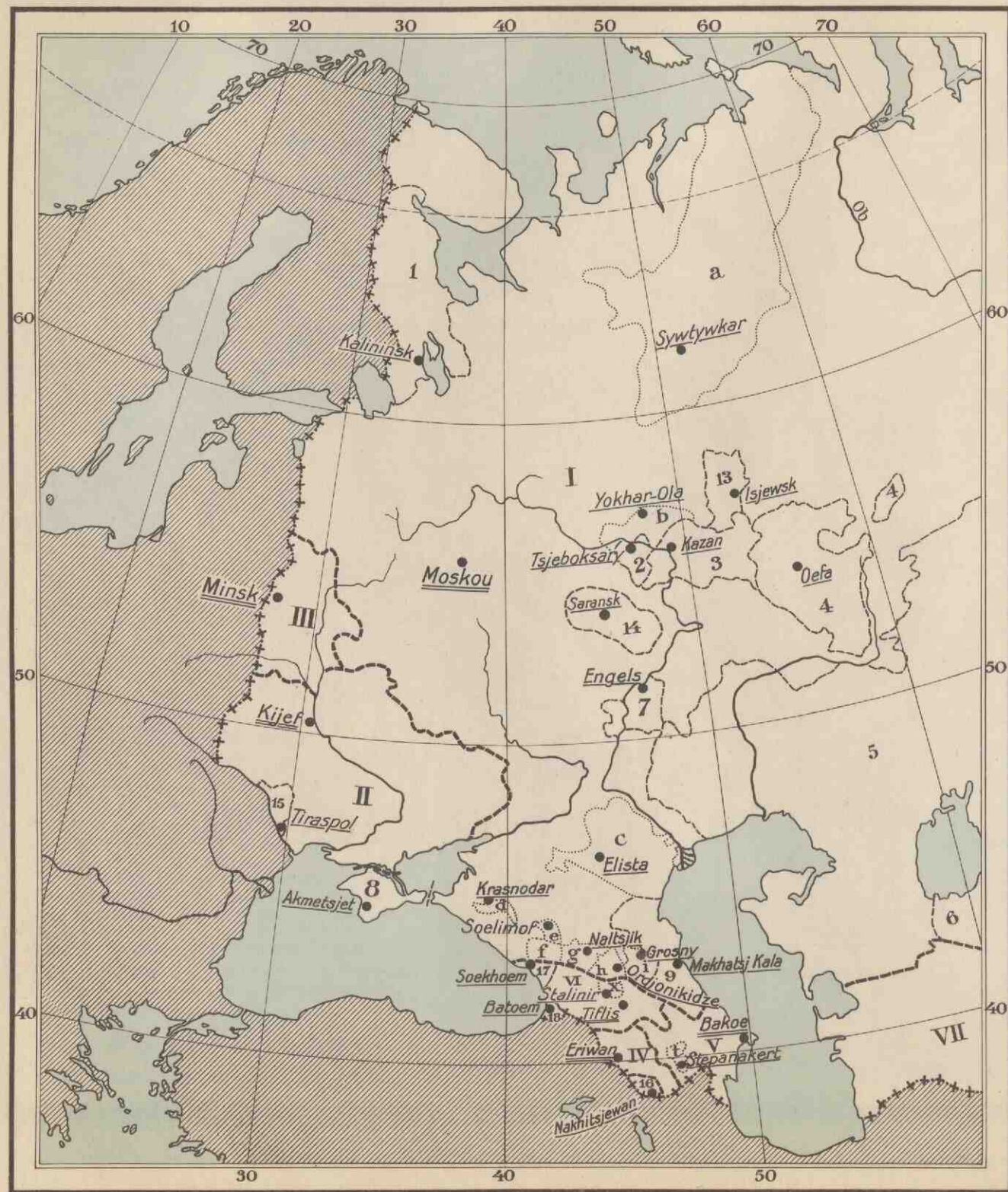
● PLAATSEN van meer dan 1 mill. inv.
 ○ PLAATSEN 100.000 - 500.000
 ○ PLAATSEN 50.000 - 100.000
 ○ PLAATSEN minder dan 50.000
 □ Vliegvelde

Schaal 1:500.000
 1 Regents Park, 2 Hyde Park, 3 Victoria Park, 4 Tower, 5 Parliament, 6 St. Paul, 7 Westminster, 8 St. James's Park, 9 British Museum.



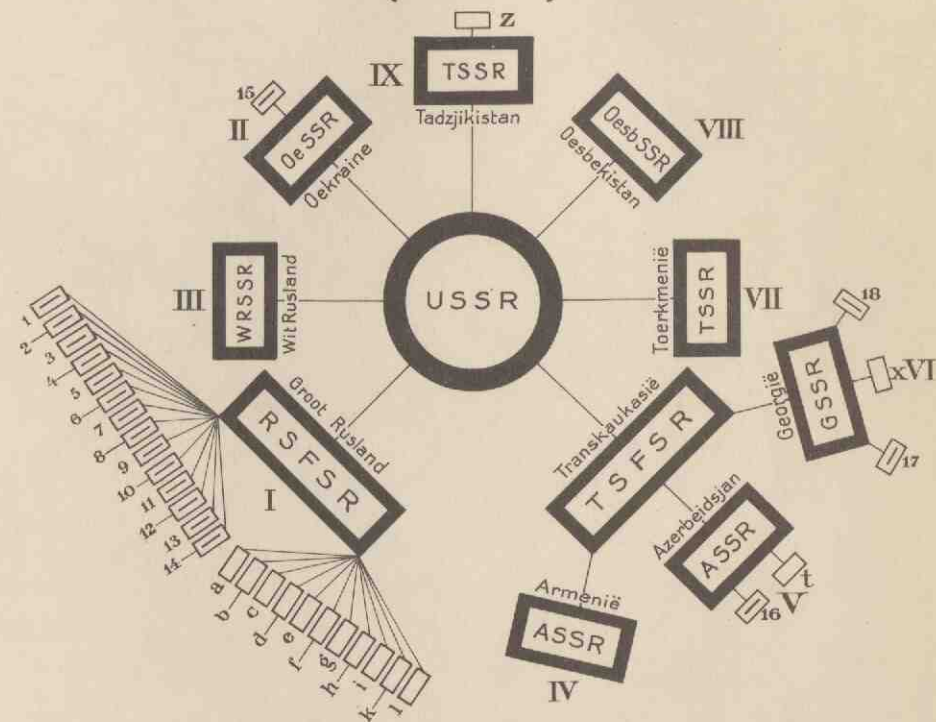







SCHAAL 1: 20.000.000.


TEGENWOORDIGE INDELING VAN DE UNIE VAN SOCIALISTISCHE SOVJET REPUBLIEKEN (U S S R)




SOCIALISTISCHE SOVJET REPUBLIEKEN	AUTONOME REPUBLIEKEN	AUTONOME GEBIEDEN VAN
I. Groot Rusland (Moskou)	1) Karelië (Kalininsk) 2) Tsjoevazië (Tsjeboksary) 3) Tataren Republiek (Kazan) 4) Basjkieren Republiek (Oefa) 5) Kazakstan (Alma Ata) 6) Karakalpakstan (Noekoes) 7) Rep. der Wolga Duitsers (Engels) 8) Krim (Akmetsjet) 9) Daghestan (Makhatsj Kala) 10) Kirgizezen Republiek (Froense) 11) Boerjetië (Oeljan-Oede) 12) Jakoeten Republiek (Jakoetsk) 13) Oedmoerten Rep. (Isjewsk) 14) Mordwinen Rep. (Saransk)	a) Syrjeren (Sywtywkar) b) Tsjeremissen [Mari] (Yokhar-Ola) c) Kalmukken (Elista) d) Adyge-Tsjerkessen (Krasnodar) e) Tsjerkessen (Soelimof) f) Karatsjajen (Mikojan-Sjakhar) g) Kabardijnen en Balkaren (Nalstjik) h) Noord-Osseten (Ordjonikidze) i) Tsjetsjenen en Ingoesjen (Grozny) j) Oirjaten (Oirjaat-Toera) k) Khakassen (Abakan) l) Joden- (Birobidsjan)
II. Oekraïne (Kijef)	15) Moldavië (Tiraspol)	
III. Wit Rusland (Minsk)		
Trans-kaukasië (Tiflis) {	16) Nakhitsjewan (Nakhitsjewan) 17) Abkhazië (Soekhoem) 18) Adsjarië (Batoem)	t) Berg-Karabagh (Stepanakert) x) Zuid-Osseten (Stalinir)
IV. Armenië (Eriwan)		
V. Azerbeidzjan (Bakoe)		
VI. Georgië (Tiflis)		
VII. Toerkmenië (Askhabad)		
VIII. Oesbekië (Tasjkent)		
IX. Tadzjikistan (Stalinabad)		z) Berg-Badakhshan (Khorog)













O.L. 14 v. Gr. 16 18 20 22 24 26 28 30

42 44 46 48 50 52 54 56 58 60

STAMBOEL (KONSTANTINOPOL) en omgeving. Schaal 1:3.750.000.


BALKAN-SCHIEREILAND en omliggende landen. (Ethnografisch). Schaal 1:10.000.000.

BALKAN-SCHIEREILAND. Schaal 1:3.700.000.

PLAATSEN van 1 mill. tot 500.000 inv.
 500.000 - 100.000
 100.000 - 50.000
 minder dan 50.000

Slav. Rom.

Italiënen.
 Roemenen (en Tsakaren) of Koetsj-Walachen.
 Serven.
 Boevariënen.
 Macedoniërs.
 Albanesen (Alb).
 Grieken.
 Armenen.
 Nieuwstepping bevolkt
 vermenging der volken.
 Mohammedaanse Serven.
 Bosnische Turken Boevariënen.
 (Bosnische) Kroeken en Albanesen.



30. AZIË. (NATUURKUNDIG).
KLEIN-AZIË.
PALESTINA.



KLEIN-AZIË.
 Schaal 1:12.500.000

■ Plaatsen met meer dan 1 mill. inw.
 ● Plaatsen 500.000
 ○ Plaatsen 100.000 - 500.000
 ● Plaatsen 50.000 - 100.000
 ○ Plaatsen met minder dan 50.000


I Syrië
 II Libanon
 III Latakîe
 IV Druzieë

AZIË.
 Schaal 1:30.000.000

■ Laagland beneden de zeespiegel.
 ■ Laagland 0-200.
 ■ Hoogland, laag bergland en lage hoogvl. 200-500.
 ■ Middelgeb. en hoogvlakte 500-1500.
 ■ Hooggebergte en hoogvlakte 1500-5000.
 ■ Bergtoppen en koten hoger dan 5000.
 ■ Moeras.

PALESTINA.
 Schaal 1:2.500.000

● Joodse Kolonies





AZIE (STAATKUNDIG)
 Schaal 1: 30 000 000.


■ PLAATSEN van meer dan 1 mill. inwoners
 ● Plaatsen 500 000
 ○ Plaatsen 100 000
 ○ Plaatsen 50 000
 ○ Plaatsen minder 30 000
 ● Plaatsen minder 10 000
 ● Plaatsen minder 5 000
 ● Plaatsen minder 1 000
 ● Plaatsen minder 500
 ● Plaatsen minder 100
 ● Plaatsen minder 50
 ● Plaatsen minder 10
 ● Plaatsen minder 5
 ● Plaatsen minder 1

■ Britse bezittingen
 ■ Nederlands
 ■ Frans
 ■ Amerikaans
 ■ Portugees
 ■ Russisch
 ■ Spaans
 ■ Italiaans
 ■ Duits
 ■ Oostenrijks
 ■ Hongaars
 ■ Grieks
 ■ Egyptisch
 ■ Arabisch
 ■ Perzisch
 ■ Hindoos
 ■ Chinees
 ■ Japanees
 ■ Koreaans
 ■ Vietnamees
 ■ Filipijns
 ■ Indonesisch
 ■ Maleisisch
 ■ Australisch
 ■ Nieuw-Zeelands
 ■ Samoaans
 ■ Tongaans
 ■ Fidjiërs
 ■ Vanuatuans
 ■ Nieuw-Ginees
 ■ Papoees
 ■ Melanees
 ■ Micronesisch
 ■ Polineesisch
 ■ Australisch
 ■ Nieuw-Zeelands
 ■ Samoaans
 ■ Tongaans
 ■ Fidjiërs
 ■ Vanuatuans
 ■ Nieuw-Ginees
 ■ Papoees
 ■ Melanees
 ■ Micronesisch
 ■ Polineesisch

De hoofdsteden zijn onderstreept.
 T.A. Trans-Jordanië (Karak)

AZIE.
 Dichtheid v. bevolking
 inwoners op 1 km² Azië

■ minder dan 2
 ■ 2 - 20
 ■ 20 - 50
 ■ 50 - 100
 ■ 100 - 150
 ■ meer dan 150





ZUID-AZIË.
 Schaal 1:20.000.000.

— Frans
 — Engels
 — Portugees
 — Nederlands
 — Italiaans

— Frans (mandant-Engels gebied)
 — Voor-Indië
 — Vorsterlanden
 — direct bestuur gebied

I Begin u. d. bevaarbaarheid der rivieren.
 II Span. a. d. Span. a. d.
 III Span. a. d. Span. a. d.
 IV Span. a. d. Span. a. d.
 V Span. a. d. Span. a. d.
 VI Span. a. d. Span. a. d.
 VII Span. a. d. Span. a. d.
 VIII Span. a. d. Span. a. d.
 IX Span. a. d. Span. a. d.

● PLAATSEN met meer dan 1 mill. inw.
 ○ Plaatsen met 100.000 - 300.000 inw.
 ○ Plaatsen met 50.000 - 100.000 inw.
 ○ Plaatsen met minder dan 50.000 inw.
 ○ Plaatsen van de staten, mandaren en koloniën, zijn dubbel, die der onderdelen, enkel, onderstreept.
 ■ In Malaka: de Straits Settlements. ■ Ruinen

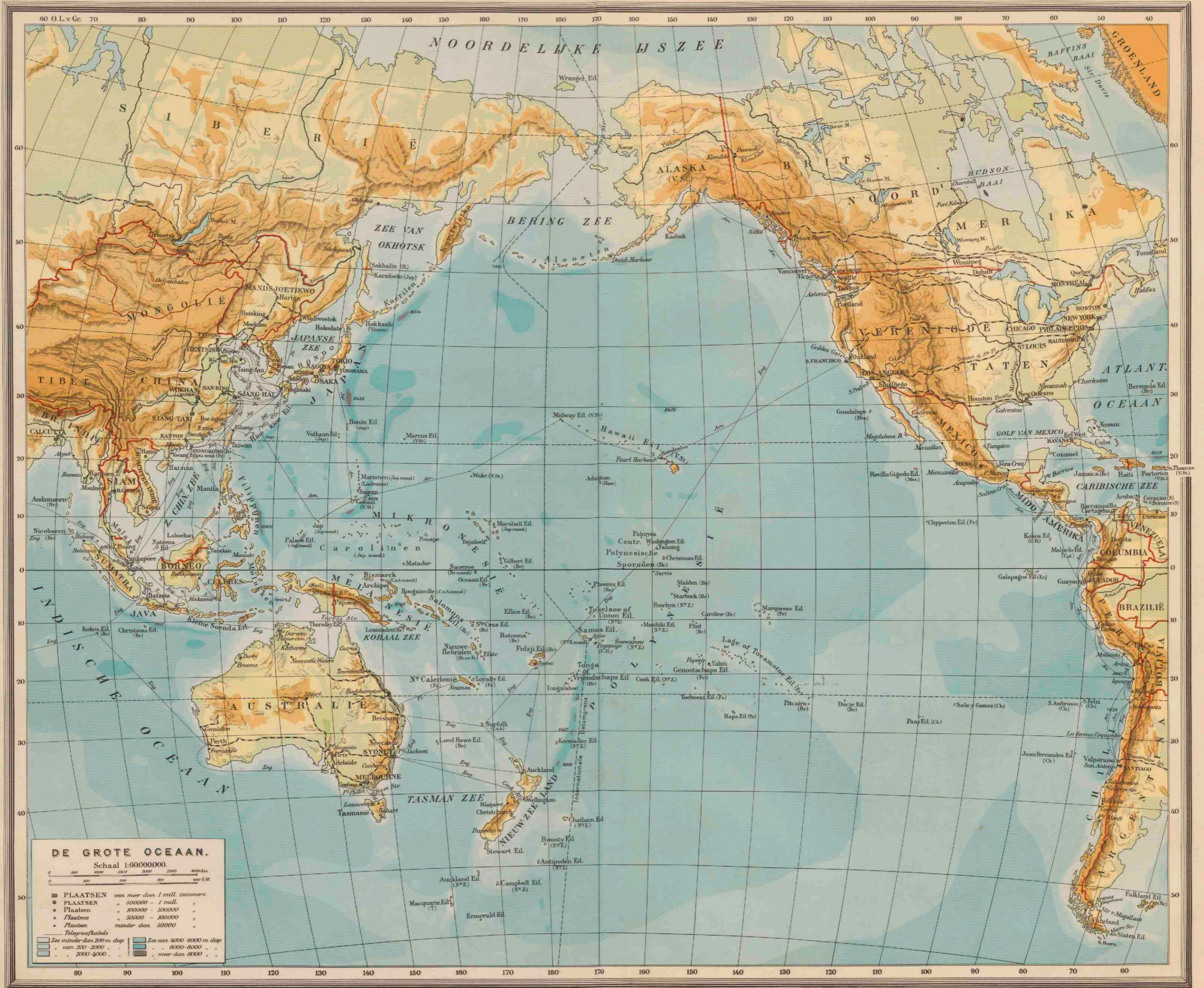
CHINESE PROVINCIËN.


I Ho-pai
 II Sze-tse
 III Sze-tse
 IV Sze-tse
 V Sze-tse
 VI Sze-tse
 VII Sze-tse
 VIII Sze-tse
 IX Sze-tse
 X Sze-tse
 XI Sze-tse
 XII Sze-tse
 XIII Sze-tse
 XIV Sze-tse
 XV Sze-tse
 XVI Sze-tse
 XVII Sze-tse
 XVIII Sze-tse

De namen der voor het verkeer geopende steden zijn onderstreept.


JAPAN.
 Schaal 1:10.000.000.

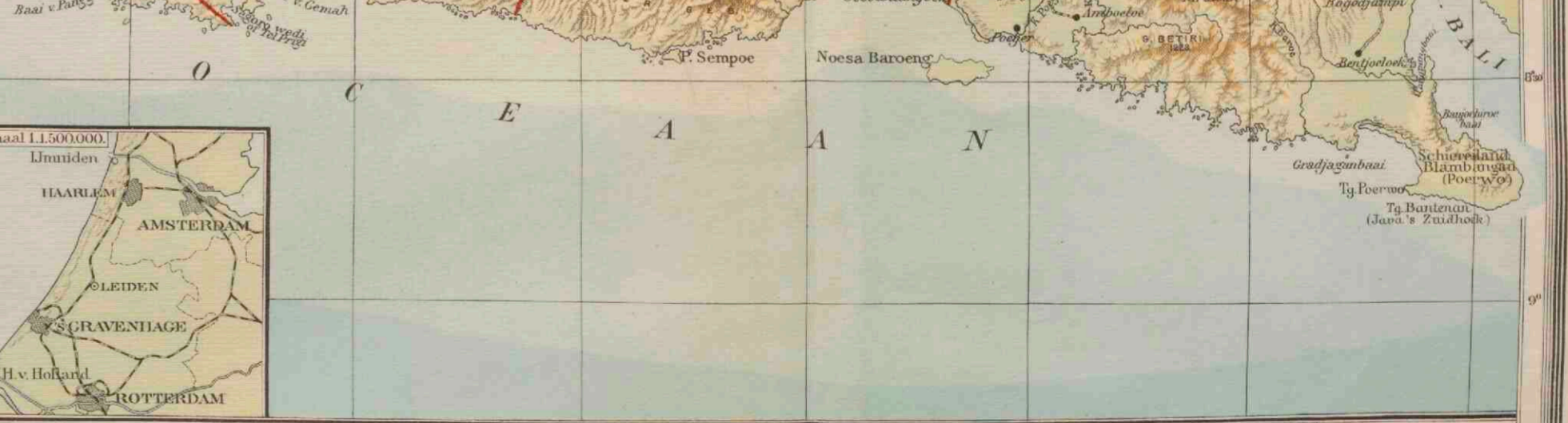
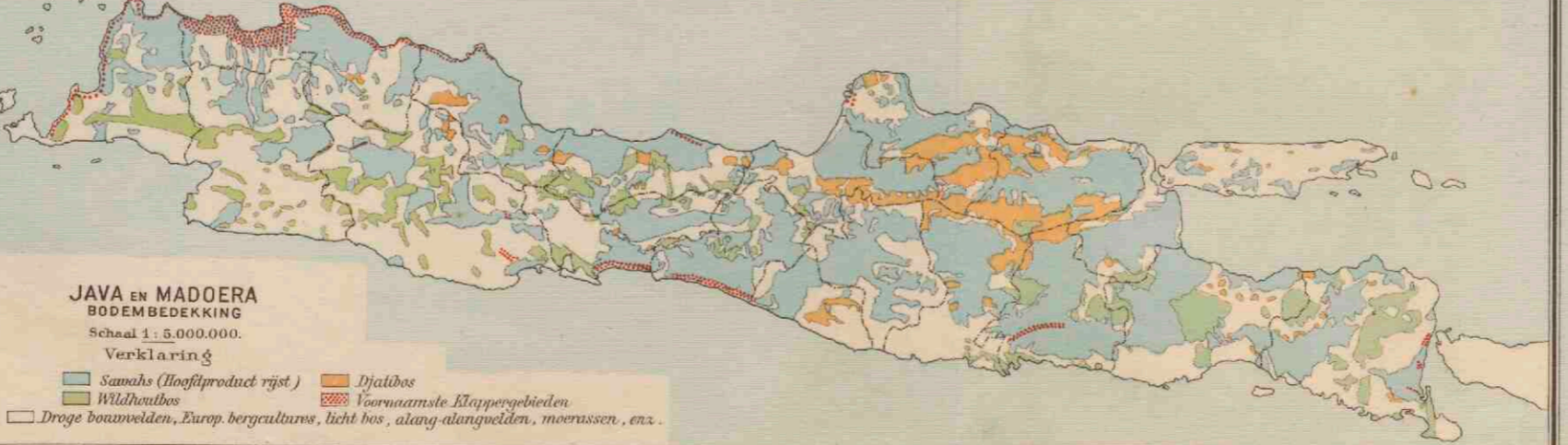
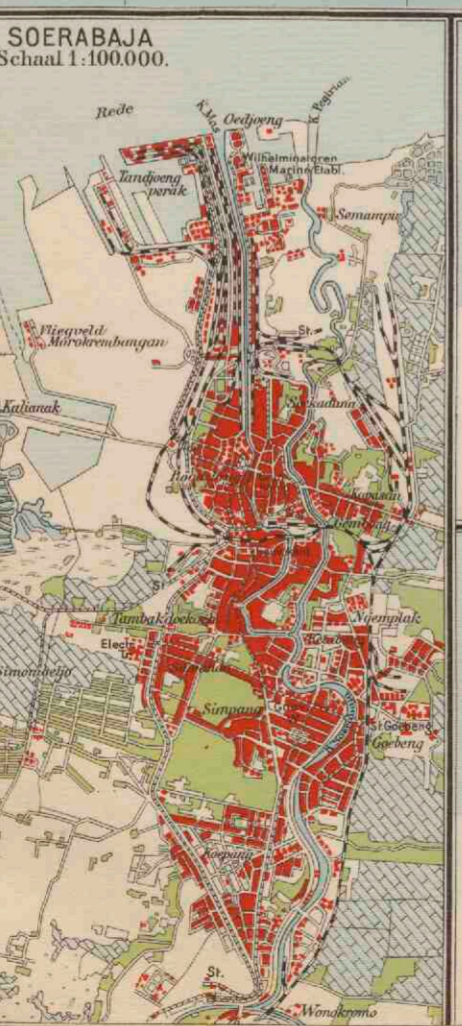
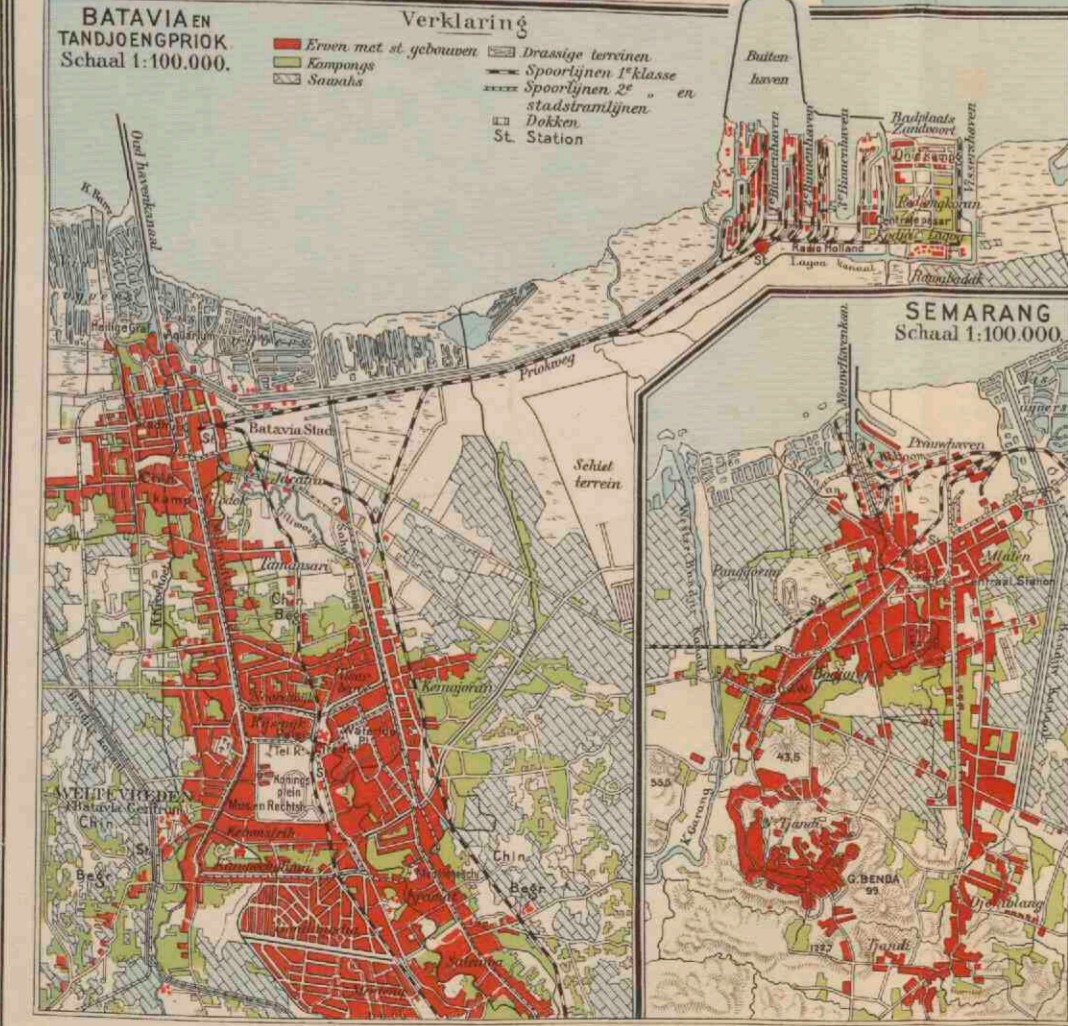
— Frans
 — Engels
 — Portugees
 — Nederlands
 — Italiaans













SUMATRA.

Schaal 1: 4.000.000.

- I Gouv. Atjeh en Onderhoorigheden. Afd. 1. Groot Atjeh. 2. Noordwest v. Atjeh. 3. Oostkust v. Atjeh. 4. Westkust v. Atjeh.
 - II Gouv. Oostkust van Sumatra. Afd. 1. Deli en Serdang. 2. Langkat. 3. Asahan. 4. Sintangpoen en Karimata. 5. Boeghalo.
 - III Res. Tapanoei. Afd. 1. Siboga en Ommelanden. 2. Padangsidimpoen. 3. Batallanden. 4. Sisa.
 - IV Res. Sumatra's Westkust. Afd. 1. Zuid-Besoumlanden. 2. Agem. 3. Lingsjoel Kisa. 4. Tawakalat. 5. Sokel.
 - V Res. Benkoelen. Altes de afd. Benkoelen.
 - VI Res. Lampoengsche Districten. Altes de afd. Telokbetong.
 - VII Res. Palembang. Afd. 1. Palembangse Besoumlanden. 2. Palembangse Besoumlanden. 3. Oepos en Komering-besouml.
 - VIII Res. Djambi. Altes de afd. Djambi.
 - IX Res. Riouw en Onderhoorigheden. Afd. 1. Tandjongpingsang. 1. Indragiri.
 - X Res. Bangka en Onderhoorigheden. Op deze kaart alleen de Standplaats van een Assistent Resident.
- STANDPLAATS van een Assistent Resident.
 ○ Standplaats van een Resident.
 ● Andere plaatsen.
 De afdelingshoofplaatsen zijn onderstreept.
 — Spoorwegen 1^{ste} Klasse — Spoorwegen 2^{de} Klasse
 — Grens van een Gouv. of Residentie.
 — Afdeling.
 Voor de Verklaring zie Blad 37.

CULTUURGEBIED VAN HET GOUV. OOSTKUST VAN SUMATRA.

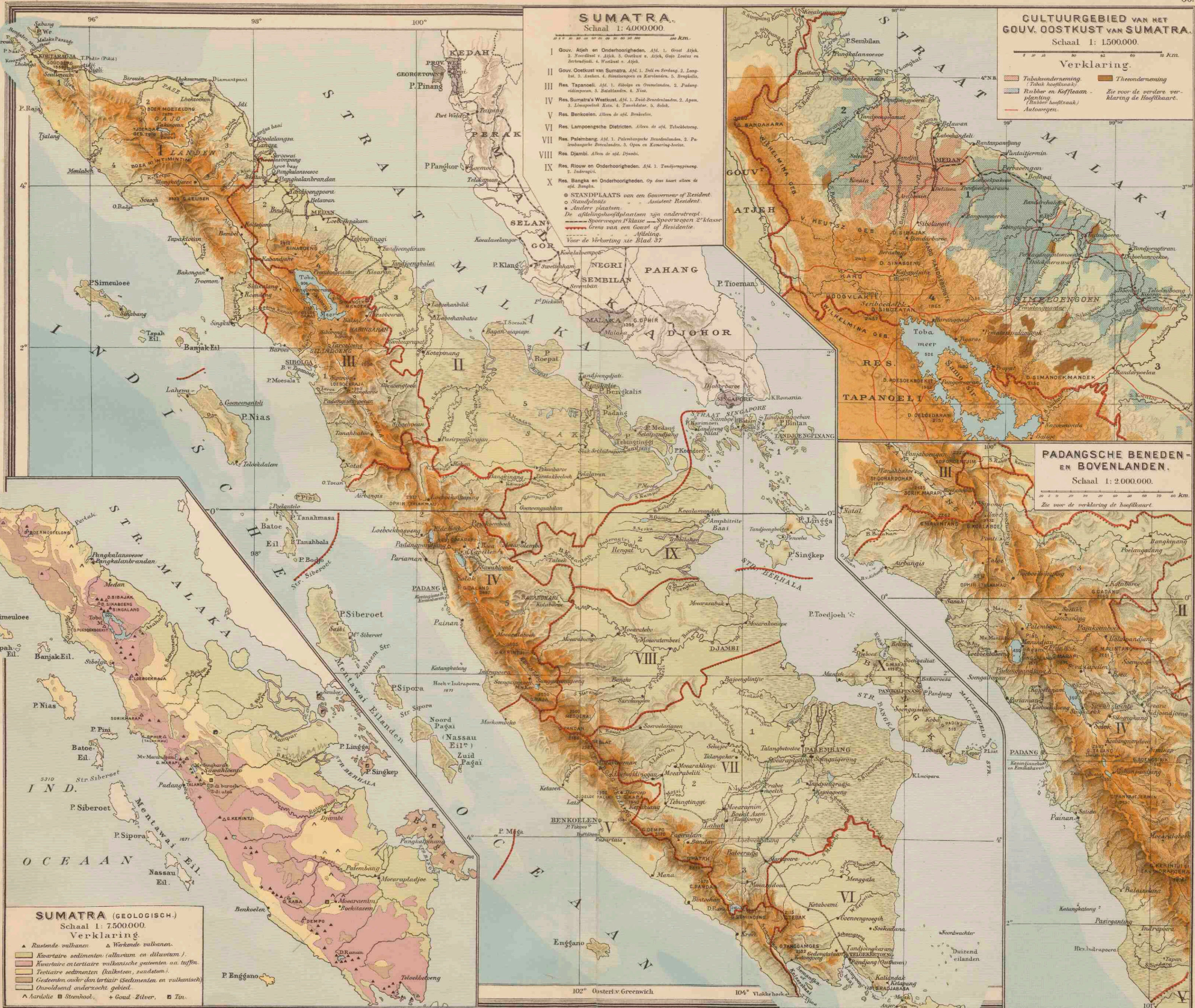
Schaal 1: 1.500.000.

- Verklaring.
- Tubakveredeling (Tubak hoofdzaak)
 - Rubber en Koffieaanplanting (Rubber hoofdzaak)
 - Theeonderneming
- Zie voor de verdere verklaring de Hoofkaart.

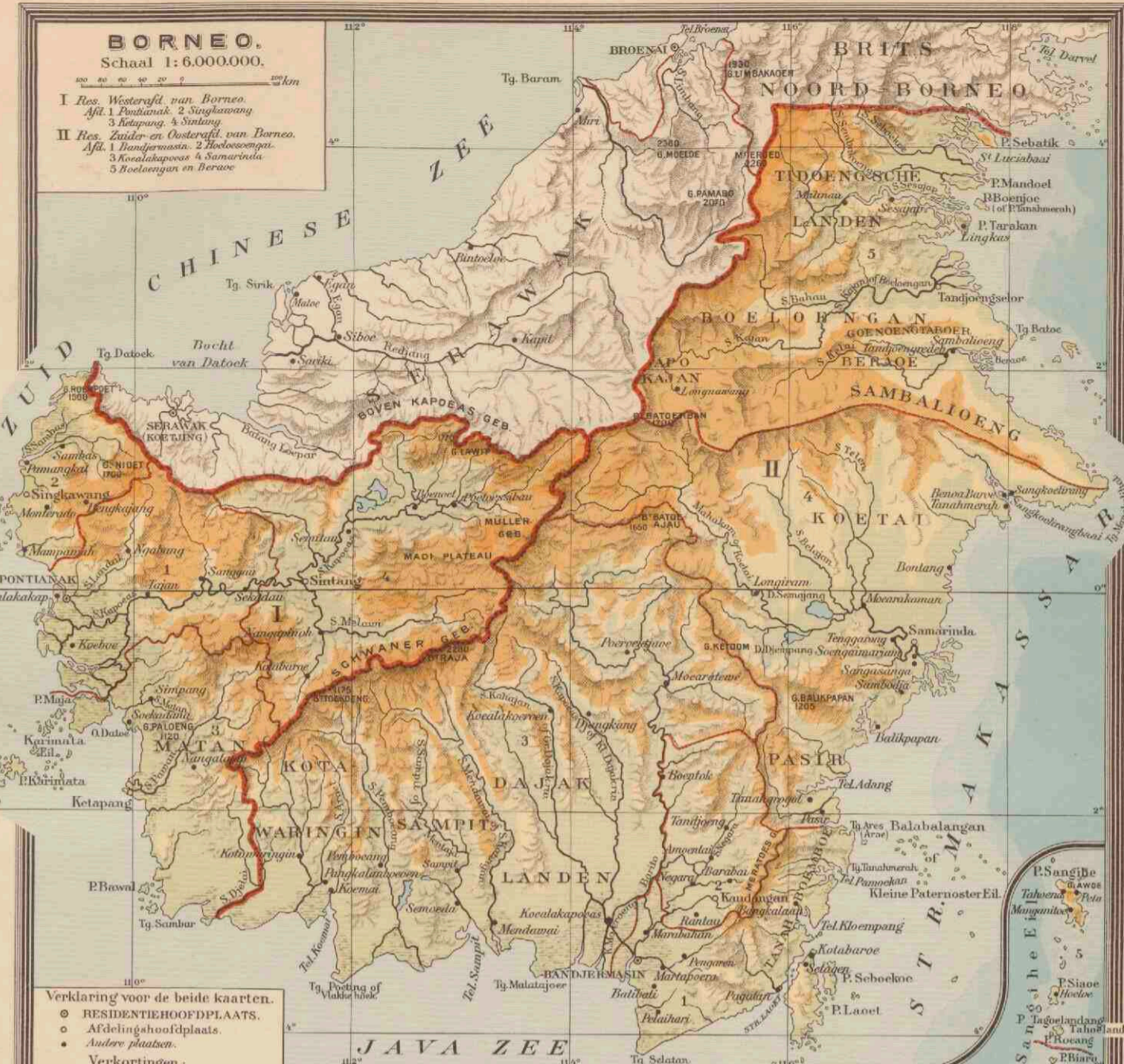
PADANGSCHE BENEDE- EN BOVENLANDEN.

Schaal 1: 2.000.000.

Zie voor de verklaring de hoofkaart.



- ### SUMATRA (GEOLOGISCH.)
- Schaal 1: 7.500.000.
- Verklaring.
- ▲ Rustende vulkanen
 - ▲ Werkende vulkanen
 - Kwarteraire sedimenten (alluvium en diluvium).
 - Kwarteraire of tertiaire vulkanische gesteenten aa tuffen.
 - Tertiaire sedimenten (kalksteen, zandsteen).
 - Gesteenten ouder dan tertiair (Sedimenten en vulkanisch).
 - Onvolledig onderzocht gebied.
 - ▲ Aardolie
 - Steenkool
 - + Goud-Zilver
 - Tin.



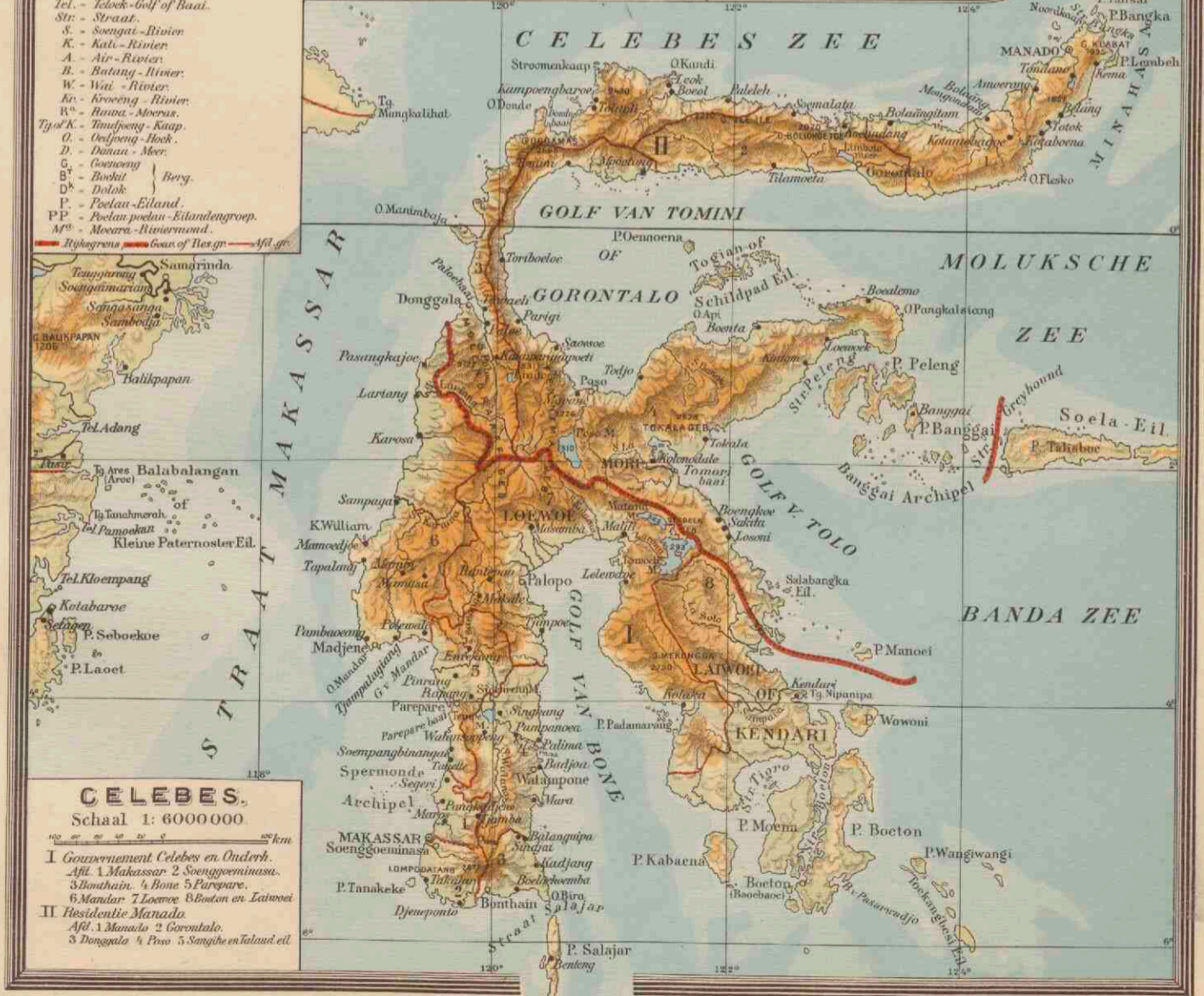
Verklaring voor de beide kaarten.

- RESIDENTIEHOOFDPLAATS.
- Afdelingshoofdplaats.
- Andere plaatsen.

Verkortingen:

- Tel. - Telok - Golf of Baai.
- Str. - Straat.
- S. - Soengat - Rivier.
- K. - Kali - Rivier.
- A. - Air - Rivier.
- B. - Batang - Rivier.
- W. - Wai - Rivier.
- Kr. - Kroeng - Rivier.
- R. - Rawa - Moeras.
- Ty of K. - Tandjoeng - Kaap.
- O. - Oeljoeng - Hoek.
- D. - Dahan - Meer.
- G. - Goenoeng.
- B. - Boek - Berg.
- D. - Dolak.
- P. - Poelau - Eiland.
- PP. - Poelan poelan - Eilandengroep.
- M. - Moera - Riviermond.

— Rhyagra - Goas of Hoesgr - Afd. gr.




Verklaring voor de beide kaarten.

- RESIDENTIEHOOFDPLAATS.
- Afdelingshoofdplaats.
- Andere plaatsen.

Verkortingen:

- Tel. - Telok - Golf of Baai.
- Str. - Straat.
- S. - Soengat - Rivier.
- K. - Kali - Rivier.
- A. - Air - Rivier.
- B. - Batang - Rivier.
- W. - Wai - Rivier.
- Kr. - Kroeng - Rivier.
- R. - Rawa - Moeras.
- Ty of K. - Tandjoeng - Kaap.
- O. - Oeljoeng - Hoek.
- D. - Dahan - Meer.
- G. - Goenoeng.
- B. - Boek - Berg.
- D. - Dolak.
- P. - Poelau - Eiland.
- PP. - Poelan poelan - Eilandengroep.
- M. - Moera - Riviermond.

— Rhyagra - Goas of Hoesgr - Afd. gr.





AFRIKA.
Schaal 1:25.000.000.

0 500 1000 2000 km.

0 50 100 200 G.M.

Laagland beneden de zeespiegel	meter
Laagland	0 - 200
Hoogland, laag berg en lage hoogt.	200 - 500
Middelgebirge en hoogplakte	500 - 1500
Hooggebirge en hoogplakte	1500 - 3000
Bergtoppen hoger dan	3000
Wadi	

NIJLDAL BENEDEN SOET
Schaal 1:575.000.

— Bovenste landerijen
— Woestijn

Benue rivier
Nijl rivier
Suddoermeer
Khartoum
Djeddah
Grote Arabische Woestijn
Sahara

Schaal 1:2500.000

Het bouwland is groen gekleurd; het niet gekleurde is woestijn. Pyramiden M I D D E L L. Z E E


Voor verklaring der plaatsnamen zie kr. 39.

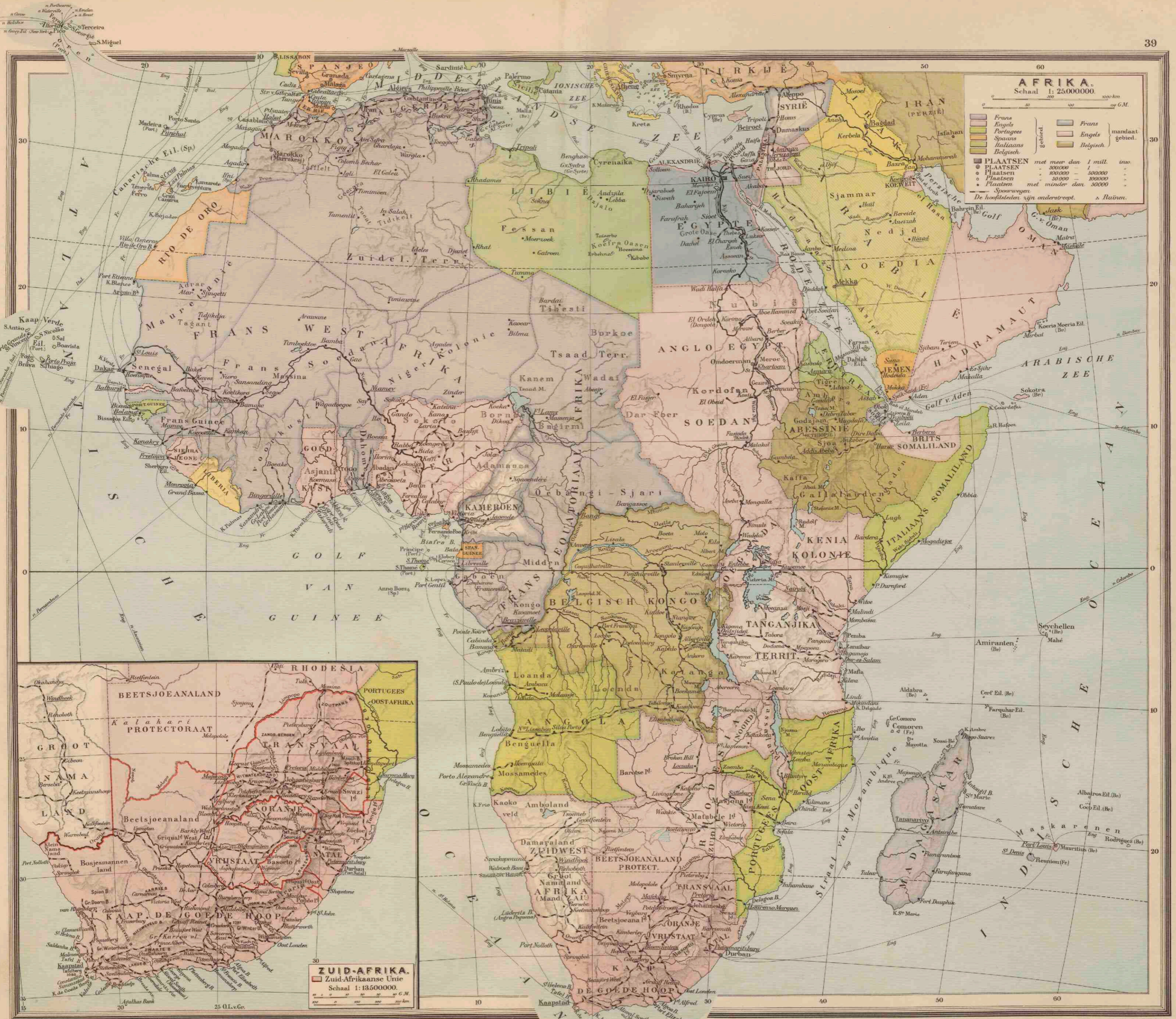
Mond v. Rosette
Mond v. Damietta
Oude Nijlmond
Nieuwe Nijlmond
ALEXANDRIE
Port Said
Suez
Kairo
Middell. Zee


Schaal 1:160.000

Middell. Zee


Stand de Loosdrecht
Port Said
Kolonien
Suez

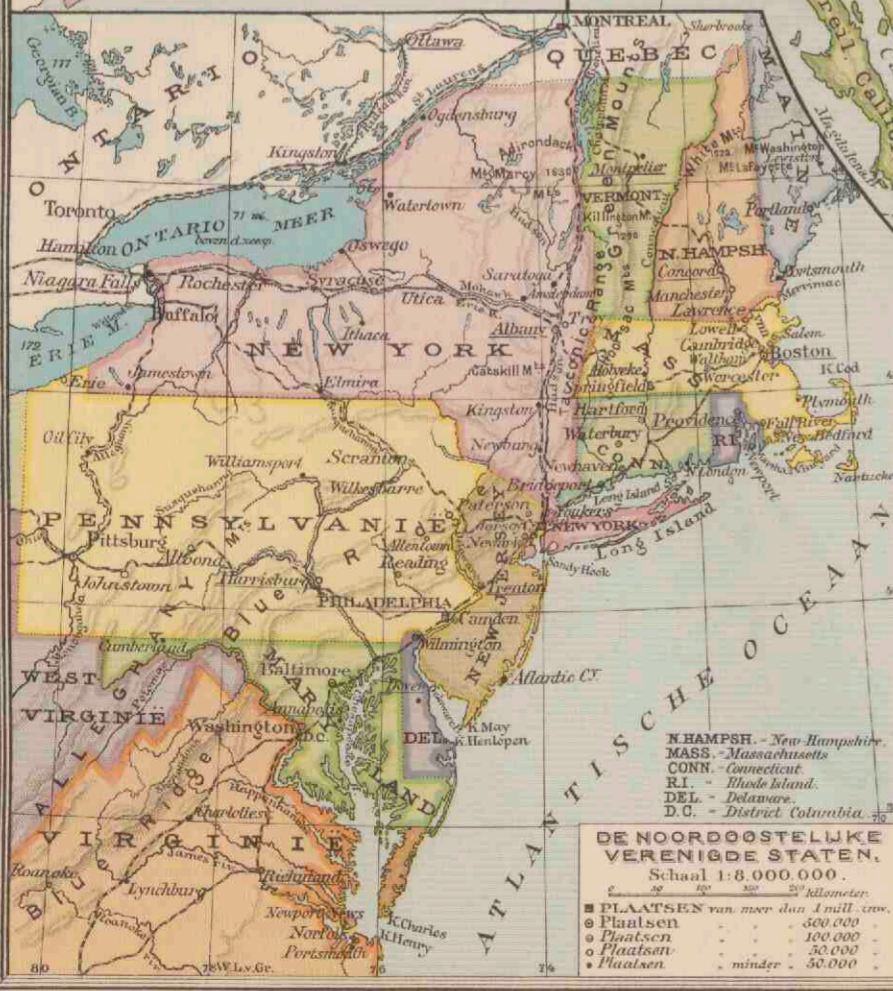
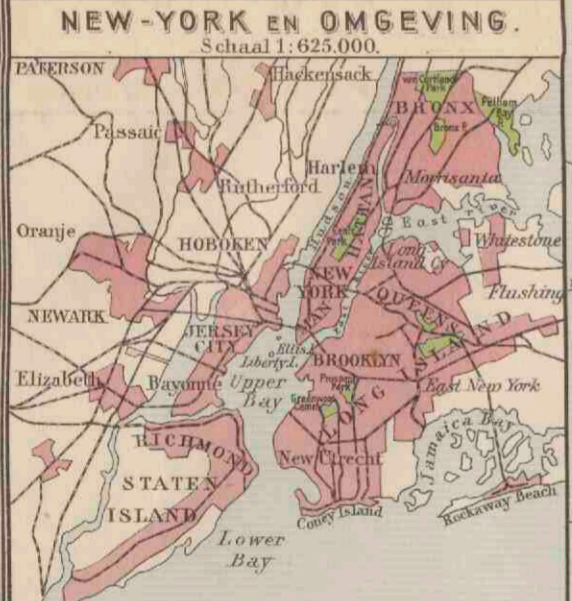






40. NOORD- EN MIDDEN-AMERIKA.
(NATUURKUNDIG).





NOORDEN MIDDEN-AMERIKA.
Schaal 1:25.000.000.


Legend for population and colonial territories:

- PLAATSSEN van meer dan 1 mill. inv.
- Plaatsen 500.000
- Plaatsen 100.000
- Plaatsen 50.000
- Plaatsen minder 50.000

De namen der hoofdsteden zijn einderstreep.

■ Britse ■ Franse ■ Duitzigen.
■ Nederlandise ■ Deense

Kabelstations op New-Foundland:
1. Noord & Oostend. 2. Harbour Grace. 3. Bay Roberts.

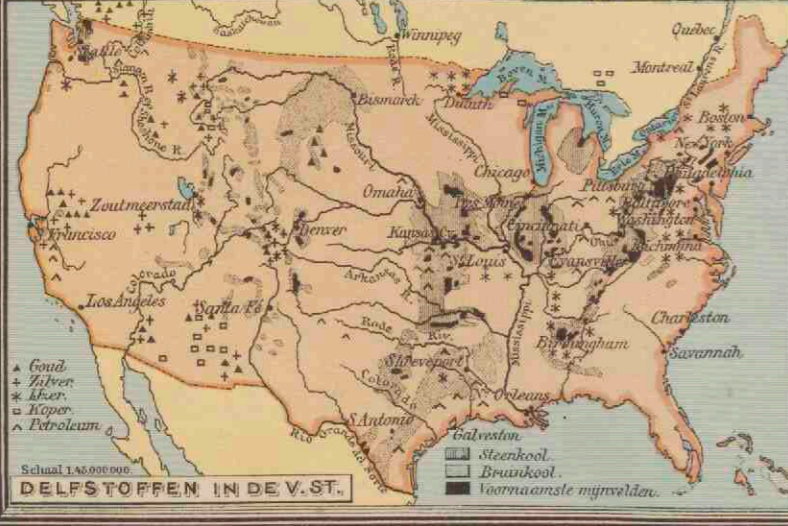






DE VERENIGDE STATEN EN MEXICO.

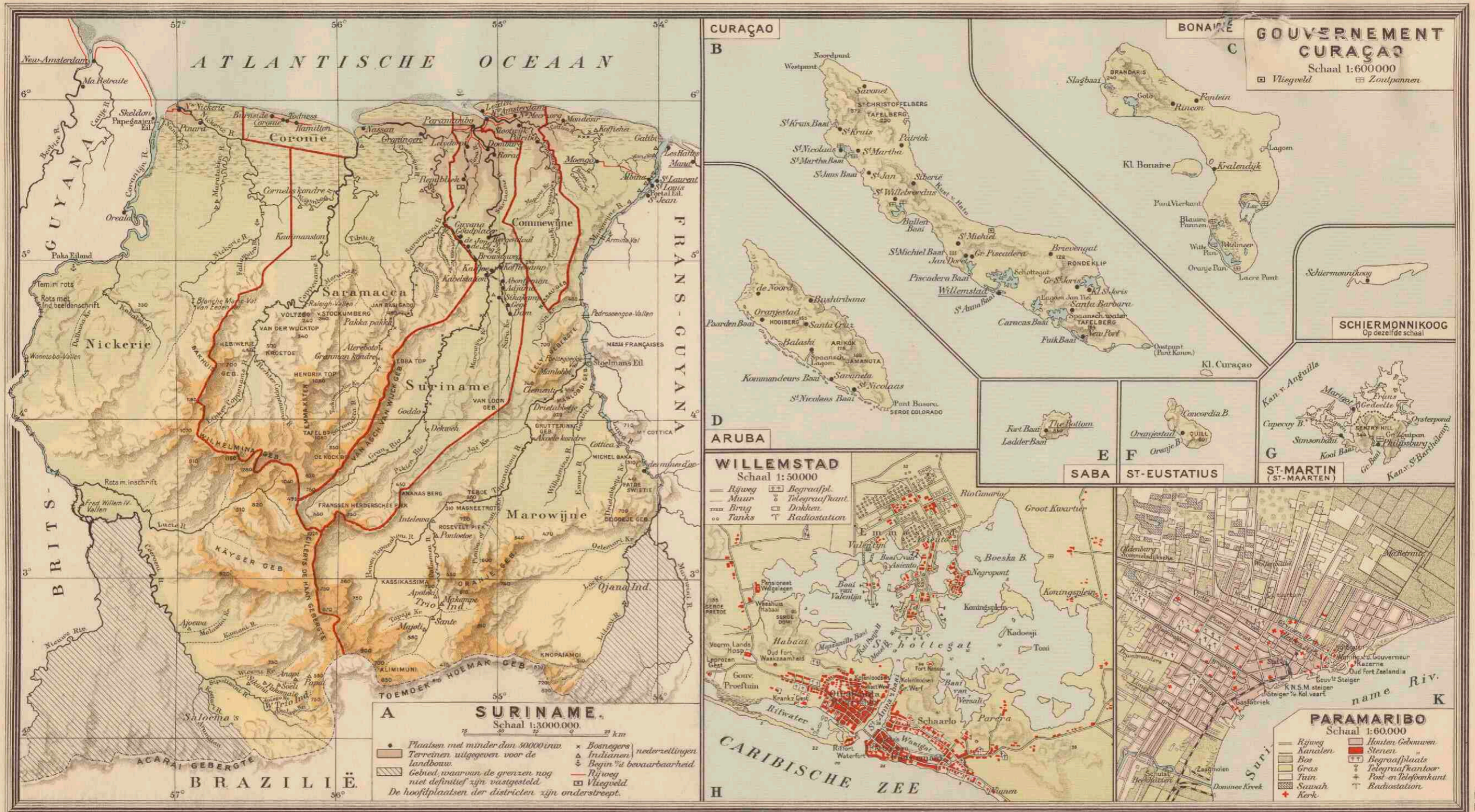
Schaal 1: 12.000.000.

- PLAATSEN van meer dan 500.000 — 1 mill. iover
 - PLAATSEN 100.000 — 500.000
 - Plaatsen 50.000 — 100.000
 - Plaatsen minder dan 50.000
- De namen der Staten in de V.S. en Mexico zijn aangegeven als CALIFORNIE, die der territorien in Mexico als NEDER-CALIFORNIE.
- Indian Reservations
 De namen der hoofdsteden zijn aangegeven als National Parks
 De namen der hoofdsteden zijn aangegeven als National Parks
 De hoofdsteden met de naam v.d. hoofdstad zijn niet vermeld.
 De diepte van de zee is in twee tinten aangegeven, tot 200 m en dieper dan 200 m.









ATLANTISCHE OCEAAN

GOUVERNEMENT CURAÇAO

Schaal 1:600000

Vliegveld Zoutpannen

CURAÇAO

B

BONAIRE

C

ARUBA

D

WILLEMSTAD

Schaal 1:50000

— Rijweg □ Begraafpl.
 — Muur □ Telegraafkant.
 — Brug □ Dokken
 ○ Tanks T Radiostation

SABA

ST-EUSTATIUS

ST-MARTIN (ST-MAARTEN)

G

PARAMARIBO

Schaal 1:60000


— Rijweg □ Houten Gebouwen
 — Kanalen □ Stenen
 — Bos □ Begraafplaats
 — Gras □ Telegraafkantoor
 — Tuin □ Post- en Telefoonkant.
 — Savanah T Radiostation
 + Kerk

SURINAME

Schaal 1:3000000

• Plaatsen met minder dan 30000 inw.
 □ Terreinen uitgegeven voor de landbouw.
 ▨ Gebied waarvan de grenzen nog niet definitief zijn vastgesteld.
 De hoofdplaatsen der districten zijn onderstreept.

x Bosnegers x nederzettingen
 △ Indianen △ Begin van bevaarbaarheid
 — Rijweg
 □ Vliegveld





AUSTRALIË.

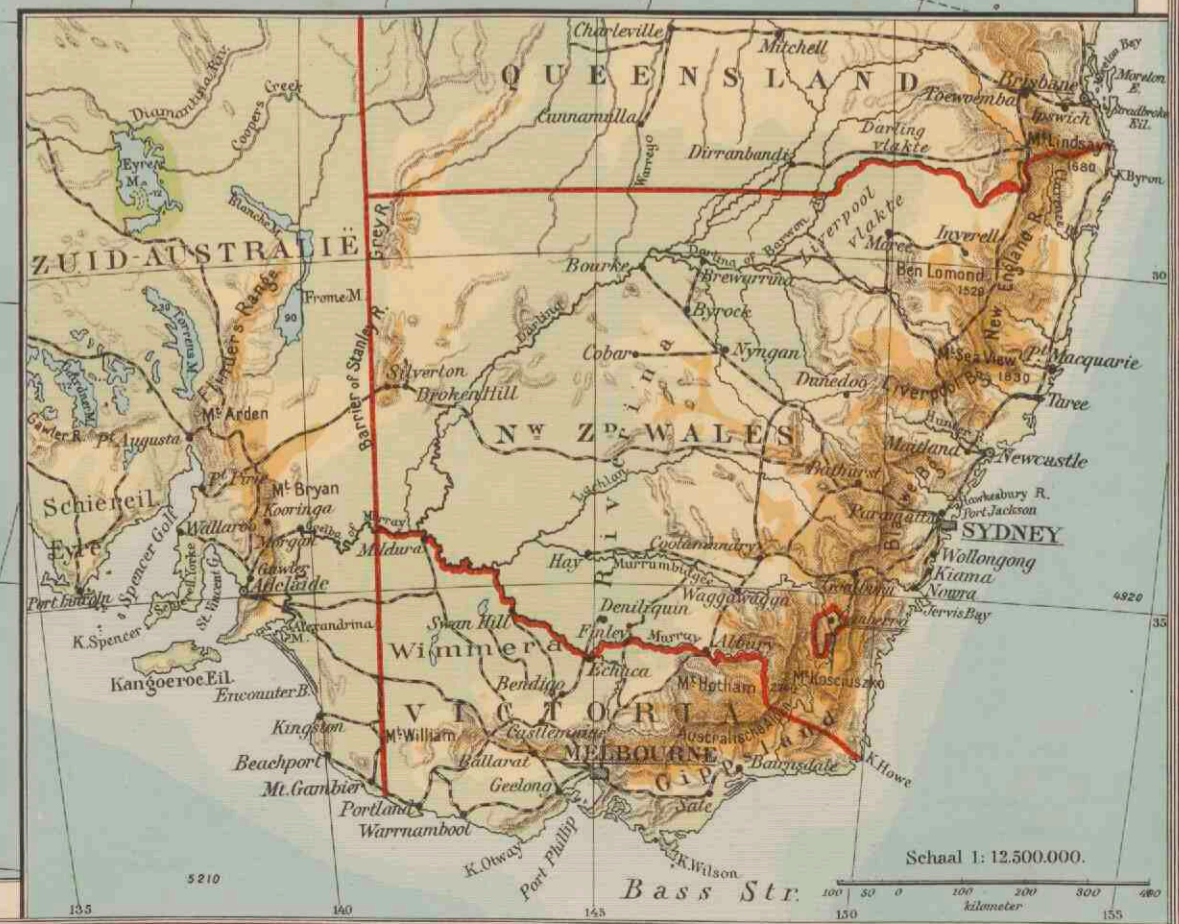
Schaal 1:30.000.000.


Geogr. mijlen. 0 500 1000 1500
Kilometer. 0 500 1000 1500

■	PLAATSEN	van meer dan 1 mill. inwoners.
●	Plaatsen	500 000
○	Plaatsen	100 000
◦	Plaatsen	50 000
•	Plaatsen	minder 50 000

Voor zover de Britse eilanden tot een kolonie behoren is dit aangegeven (C.A.: Commonwealth of Australia, N.Z.W.: Nieuw Zuid Wales, N.Z.: Nieuw Zeeland, T.: Tasmanië). Jap.mand.: onder mandaat van Japan namens de Volkenbond.

Telegraafkabels.





J. J. JONKER, B. A. KWAST en K. ZEEMAN
WANDKAART VAN NEDERLAND
 MET DE PROVINCIEËN IN KLEUREN
 IN VIER BLADEN (GROOTTE 140 BIJ 160 cm)

Prijs, geplakt op linnen, aan rollen, ongevern. f 20,50, gevern., f 21,50
 geplakt op linnen, aan afneembare rollen (systeem Keiser),
 ongevernist f 23,00, gevernist - 24,00

J. J. JONKER, B. A. KWAST en K. ZEEMAN
EENVOUDIGE WERELDKAART
 MET DE WERELDDELEN IN KLEUREN
 IN VIER BLADEN (GROOTTE 140 BIJ 210 cm)

Prijs, geplakt op linnen, aan rollen, ongevern. f 23,50, gevern. f 24,50
 geplakt op linnen, aan afneembare rollen (systeem Keiser),
 ongevernist f 26,50, gevernist - 27,50

B. A. KWAST en K. ZEEMAN
EERSTE SCHOOLKAART VAN NEDERLAND
 IN 4 BLADEN (GROOTTE 140 BIJ 160 cm)
 TWEDE DRUK

Prijs, geplakt op linnen, aan rollen, ongevern. f 20,50, gevern., f 21,50
 geplakt op linnen, aan afneembare rollen (systeem Keiser),
 ongevernist f 23,00, gevernist - 24,00

B. A. KWAST en K. ZEEMAN
EERSTE SCHOOLKAART VAN EUROPA
 IN 6 BLADEN (GROOTTE 181 BIJ 209 cm)

Prijs, geplakt op linnen, aan rollen, ongevern. f 29,50, gevern., f 30,50
 geplakt op linnen, aan afneembare rollen (systeem Keiser),
 ongevernist f 32,00, gevernist - 33,00

R. NOORDHOFF
NIEUWE WANDKAART VAN NEDERLAND
 IN 4 BLADEN (GROOTTE 161 BIJ 183 cm)
 VIJFDE DRUK — HERZIEN DOOR K. ZEEMAN

Prijs, geplakt op linnen, aan rollen, ongevern. f 29,50, gevern., f 30,50
 geplakt op linnen, aan afneembare rollen (systeem Keiser),
 ongevernist f 32,00, gevernist - 33,00

R. NOORDHOFF
NIEUWE WANDKAART VAN EUROPA
 IN 6 BLADEN (GROOTTE 181 BIJ 209 cm)
 VIERDE DRUK — HERZIEN DOOR K. ZEEMAN

Prijs, geplakt op linnen, aan rollen, ongevern. f 29,50, gevern., f 30,50
 geplakt op linnen, aan afneembare rollen (systeem Keiser),
 ongevernist f 32,00, gevernist - 33,00

R. NOORDHOFF
NIEUWE WERELDKAART

IN 8 BLADEN (GROOTTE 160 BIJ 247 cm)

DERDE DRUK — HERZIEN DOOR K. ZEEMAN

Prijs, geplakt op linnen, aan rollen, ongevernist f 29,50, gevernist, f 30,50
 geplakt op linnen, aan afneembare rollen (systeem Keiser), ongevernist f 32,00, gevernist - 33,00

W. VAN GELDER en C. LEKKERKERKER
WANDKAART VAN NEDERLANDSCH INDIË
 MET AFZONDERLIJKE GROTE KAART VAN JAVA

IN 6 BLADEN (GROOTTE 198 BIJ 223 cm)

ACHTSTE DRUK

Prijs, geplakt op linnen, aan rollen, ongevern. f 39,00, gevern., f 40,00
 geplakt op linnen, aan afneembare rollen (systeem Keiser),
 ongevernist f 40,00, gevernist - 41,00

C. LEKKERKERKER
KAART VAN DE PROVINCIE WEST-JAVA

(GROOTTE 80 BIJ 112 cm)

Prijs, geplakt op zwaar carton, met aluminium hoeken, f 4,90
 gevoerd met papier, met afneembare stokken (systeem Keiser) - 5,90

KAART VAN DE PROVINCIE MIDDEN-JAVA
 EN DE GOVERNEMENTEN SOERAKARTA EN JOGJAKARTA

(GROOTTE 80 BIJ 112 cm)

Prijs, geplakt op zwaar carton, met aluminium hoeken, f 4,90
 gevoerd met papier, met afneembare stokken (systeem Keiser) - 5,90

WANDKAART VAN NEDERLANDSCH INDIË

IN 3 BLADEN (GROOTTE 116 BIJ 223 cm)

ACHTSTE DRUK

Prijs, geplakt op linnen, aan rollen, ongevern. f 29,00, gevern., f 30,00
 geplakt op linnen, aan afneembare rollen (systeem Keiser),
 ongevernist f 30,00, gevernist - 31,00

KAART VAN DE PROVINCIE OOST-JAVA

(GROOTTE 80 BIJ 112 cm)

Prijs, geplakt op zwaar carton, met aluminium hoeken, f 4,90
 gevoerd met papier, met afneembare stokken (systeem Keiser) - 5,90

WANDKAART VAN JAVA
 MET MADOERA, BALI EN LOMBOK

IN 3 BLADEN (GROOTTE 82 BIJ 223 cm)

ZEVENDE DRUK

Prijs, geplakt op linnen, aan rollen, ongevern. f 20,00, gevern., f 21,00
 geplakt op linnen, aan afneembare rollen (systeem Keiser),
 ongevernist f 21,00, gevernist - 22,00

EERSTE SCHOOLKAART VAN SUMATRA

MET BIJKAARTEN: CULTUURGEBIED VAN SUMATRA'S OOSTKUST
 EN TAPANOELI, MIDDENGEDEELTE VAN SUMATRA'S WESTKUST,
 VOORGENOMEN ADMINISTRATIEVE EN
 POLITIEKE INDELING VAN SUMATRA

IN 2 BLADEN (GROOTTE 107 BIJ 164 cm)

Prijs, gevoerd met papier, met afneembare stokken (syst. Keiser) f 12,50
 geplakt op linnen, met afneembare stokken (systeem Keiser) - 17,50

H. NIEHAUS
WANDKAART VAN NEDERLANDSCH INDIË EN OMGEVING

IN 4 BLADEN (GROOTTE 139 BIJ 170 cm)

TWEDE DRUK — HERZIEN DOOR C. LEKKERKERKER

Prijs, geplakt op linnen, aan rollen, ongevernist f 32,50, gevernist, f 34,00
 geplakt op linnen, aan afneembare rollen (systeem Keiser), ongevernist f 33,50, gevernist - 35,00

R. NOORDHOFF en H. NIEHAUS
EENVOUDIGE WANDKAART VAN NEDERLANDSCH OOST-INDIË

IN 6 BLADEN (GROOTTE 184 BIJ 222 cm)

Prijs, geplakt op linnen, aan rollen, ongevernist f 29,50, gevernist, f 30,50
 geplakt op linnen, aan afneembare rollen (systeem Keiser), ongevernist f 32,00, gevernist - 33,00

P. R. BOS—B. A. KWAST en F. PELDER

NEDERLAND IN WOORD EN BEELD

SCHOOLPLATEN VOOR HET
AARDRIJKSKUNDIG ONDERWIJS


NAAR DE NATUUR GESCHILDERD DOOR B. BUENINCK,
J. DIJKSTRA, M. GÜTHSCHMIDT EN J. GABRIËLSE

(Grootte 67 bij 87 cm en 57 bij 139 cm)

Met geïllustreerde toelichting bij iedere plaat

- | | |
|---------------------------------------------------------|---------------------------------------------------|
| 1. Het Hunebed te Havelte. | 19. Scheepswerf aan de Nieuwe Maas bij Rotterdam. |
| 2. Een gezicht in Eext. | 20. Een laagveengebied in Friesland. — Beets. |
| 3. De Mijn Maurits bij Sittard. | 21. Walcheren en de Westkappelse zeedijk. |
| 4. Merwedekanaal en IJ bij Amsterdam. | 22. Een zeehaven. — Vlissingen. |
| 5. Het Vliegveld Schiphol. | 23. Landschap in de Veluwzoom. — Heesum. |
| 6. Heuvellandschap aan de Geul. | 24. De Wieringermeerpolder bij Medemblik. |
| 7. Het Merwedekanaal. | 25. De Dam en het Damrak te Amsterdam. |
| 8. De haven van IJmuiden. | 26. De Maashaven te Rotterdam. |
| 9. Kampen en de IJselfdelta. | 27. Groententeelt bij Loosduinen. |
| 10. Een zandstuiving op de Veluwe. | 28. Bloembollenteelt bij Noordwijk aan Zee. |
| 11. Een terp bij Dokkum. | 29. Het Groninger wad. |
| 12. Polderlandschap in Zuid-Holland. | 30. Heideontginning in Noord-Brabant. |
| 13. De Rijn bij Rhenen. | |
| 14. Het Buitenhof en de Gevangenschap te 's-Gravenhage. | |
| 15. Het badstrand bij Scheveningen. | |
| 16. Een industriestad. — Enschedé. | |
| 17. Vissershaven te IJmuiden. | |
| 18. De Veenkolonie Oudepekela. | |

De nieuwe platen zijn onderstreept.



De Mijn Maurits bij Sittard.
Reproductie naar een der platen Nederland in Woord en Beeld.

Prijs per plaat, met geïllustreerde toelichting, geplakt op zwaar carton, met aluminium hoeken, f 3,90
gevoerd met papier, met afneembare stokken (systeem Keiser) . . - 4,75
Geïllustreerde toelichting afzonderlijk - 0,45



Wijnbouw in de Champagne. — Frankrijk.
Reproductie naar een der platen Europa in Woord en Beeld.

H. ZONDERVAN EUROPA IN WOORD EN BEELD

NIEUWE SCHOOLPLATEN VOOR HET
AARDRIJKSKUNDIG ONDERWIJS

NAAR OORSPRONKELIJKE SCHILDERIJEN VAN J. GABRIËLSE

(Grootte 75 bij 105 cm en 57 bij 139 cm)

1. De Rijn bij Bingen. — Duitsland.
2. De waterval van Schaffhausen. — Zwitserland.
3. Het Vierwoudstedenmeer bij Luzern. — Zwitserland.
4. De St. Gotthard-spoorweg bij Wassen. — Zwitserland.
5. De Rhône-gletscher. — Zwitserland.
6. Wijnbouw in de Champagne. — Frankrijk.
7. De Riviera bij Beaulieu. — Frankrijk.
8. De haven van Genua. — Italië.
9. De Vesuvius tijdens een uitbarsting. — Italië.
10. Konstantinopel en de Bosporus. — Turkije.
11. De wereldstad Londen. — Groot-Brittannië en Ierland.
12. In de Hardangerfjord. — Noorwegen.

Alle 12 platen zijn geheel nieuw, naar schilderijen van J. Gabriëlse, die hiertoe ter plaatse naar de natuur schilderde

Prijs per plaat, met geïllustreerde toelichting, geplakt op zwaar carton, met aluminium hoeken, f 3,90
gevoerd met papier, met afneembare stokken (syst. Keiser) - 4,75
Geïllustreerde toelichting afzonderlijk - 0,45

H. ZONDERVAN INSULINDE IN WOORD EN BEELD

SCHOOLPLATEN VOOR HET
AARDRIJKSKUNDIG ONDERWIJS

NAAR OORSPRONKELIJKE SCHILDERIJEN VAN
W. C. C. BLECKMANN EN J. GABRIËLSE

(Grootte 75 bij 105 cm en 57 bij 139 cm)

- | | |
|----------------------------------------------|-----------------------------------------------------------------|
| 1. De Chinese Kamp te Batavia. — Java. | 9. Tabaksbouw in Deli. — Sumatra. |
| 2. Tweelingvulkaan Gedeh-Pangerango. — Java. | 10. Kampong in het Barito-Stroomgebied. — Borneo. |
| 3. Het lage Noorderstrand. — Java. | 11. De oliestad Balikpapan. — Borneo. |
| 4. De steile Zuidkust. — Java. | 12. In de Minahasa. — Celebes. |
| 5. Rijstbouw. — Java. | 13. De Missie in Insulinde Kerk op Lombok. — Kleine Soenda-eil. |
| 6. De Anai-kloof. — Sumatra. | 14. Lijkverbranding op Bali. — Kleine Soenda-eilanden. |
| 7. De Sabanghaven op Poeloe Weh. — Sumatra. | 15. Muskaatnotenbedrijf op de Banda-eilanden. — Molukken. |
| 8. Passer te Kaban Djahè. — Sumatra. | |

De serie is tot 15 platen uitgebreid, terwijl een aantal platen door nieuwe, alle geschilderd door J. Gabriëlse, werd vervangen

Prijs per plaat, met geïllustreerde toelichting, geplakt op zwaar carton, met aluminium hoeken, f 3,90
gevoerd met papier, met afneembare stokken (syst. Keiser) - 4,75
Geïllustreerde toelichting afzonderlijk - 0,45



De Chinese Kamp te Batavia. — Java.
Reproductie naar een der platen Insulinde in Woord en Beeld.

REGISTER

VAN DE 35^{STE} DRUK.

AFKORTINGEN.

Arch. = Archipel. B. = Baai. Bijk. = Bijkaartje. Eil. = Eiland, Eilanden. G. = Golf. Geb. = Gebergte. Isl. = Island, Islands. K. = Kaap. Kan. = Kanaal. Krt. = Kaart. Ls. voor Landstreek, staat, afdeling, departement, district, provincie, enz., in onderscheiding van een gelijknamige plaats. M. = Meer. N. = Noord. O. = Oost. Plat. = Plateau. R., Riv. = Rivier. Str. = Straat. W. = West. Z. = Zuid.

De eilanden in de O.-I. Archipel zijn merendeels onder Poelau te vinden; de rivieren onder Air, Batang, Kroëng, Soengai, Tji of Wai.

De namen op de plattegronden van steden (blad 17, bijkaartjes blad 20, 23, 28, 29, 35 en 44) zijn niet alle in het register opgenomen.

A.

BLAD		BLAD		BLAD		BLAD					
51 30 N.	4 42 O.	16 A	45 10 N.	11 50 O.	28 Adige	2 43 N.	56 57 W.	44 Ajoewa	31 9 N.	29 53 O.	39 Alexandrië
51 36 N.	5 36 O.	16 A	7 56 Z.	110 12 O.	35 Adikarto	29 25 N.	35 0 O.	32 Akaba	35 30 Z.	139 20 O.	45 Alexandrina Meer
51 51 N.	6 32 O.	15 Aa	44 10 N.	74 30 W.	42 Adirondack Mounts	2 9 N.	56 21 W.	44 Akalapi Riv.	69 10 N.	33 28 O.	25 Alexandrowsk
46 55 N.	8 17 O.	21 Aa	4 52 N.	54 59 W.	44 Adjama	34 1 N.	131 2 O.	32 Akamagaseki	52 0 N.	141 30 O.	31 Alexandrowsk
57 30 N.	25 40 O.	25 Aa	7 25 Z.	109 5 O.	35 Adjilbarang	36 40 N.	30 10 O.	29 Ak Dagh	43 32 N.	21 42 O.	24 Alexinac
55 3 N.	9 24 O.	26 Aabenraa	50 10 N.	16 4 O.	19 Adler	50 47 N.	6 2 O.	20 Aken	52 7 N.	4 40 O.	14 Alfen
47 45 N.	8 46 O.	19 Aach	50 20 N.	16 15 O.	19 Adler Geb.	52 33 N.	4 44 O.	14 Akersloot	51 28 N.	4 59 O.	16 Alfen
51 32 N.	3 28 O.	16 Aagtekerke	2 0 Z.	147 0 O.	45 Admiraliteits Eil.	44 31 N.	33 31 O.	25 Akhlar	51 49 N.	5 29 O.	15 Alfen
57 3 N.	9 57 O.	26 Aalborg	14 10 N.	38 53 O.	39 Adoea	38 54 N.	27 54 O.	25 Akhissar	9 0 Z.	133 0 O.	34 Alfoeren Zee
51 45 N.	4 9 O.	16 Aalburg	53 16 N.	6 32 O.	13 Adorp	47 30 N.	47 15 O.	25 Akhtoeba	46 30 N.	19 50 O.	24 Alföld
48 52 N.	10 4 O.	20 Aalen	43 34 N.	0 1 O.	22 Adour	32 55 N.	35 5 O.	30 Akka	36 8 N.	5 27 W.	27 Algeiras
62 30 N.	6 10 O.	26 Aalesund	39 27 N.	26 40 O.	29 Adramyti, Golf v.	32 52 N.	35 0 O.	30 Akka, Baai v.	36 47 N.	3 2 O.	39 Algiers
52 16 N.	4 45 O.	14 Aalsmeer	21 10 N.	12 30 W.	39 Adrar	46 9 N.	30 20 O.	24 Akkerman	33 45 Z.	26 0 O.	38 Algoa Baai
51 23 N.	5 29 O.	16 Aalst	10 30 N.	2 0 O.	33 Adrar der Iforas	53 18 N.	5 58 O.	13 Akkerwoude	56 20 N.	9 30 O.	26 Alheide
50 57 N.	4 2 O.	21 Aalst	45 4 N.	12 5 O.	28 Adria	32 55 N.	35 5 O.	30 Akko	35 14 N.	3 53 W.	27 Alhucemas
53 20 N.	5 59 O.	13 Aalsum	41 41 N.	26 34 O.	29 Adrianopel	5 33 N.	0 12 W.	39 Akkra	38 21 N.	0 30 W.	27 Alicante
51 55 N.	6 35 O.	15 Aalten	43 0 N.	15 0 O.	28 Adriatische Zee	53 3 N.	5 49 O.	13 Akkrum	2 21 N.	55 45 W.	44 Alimimuni
52 9 N.	4 43 O.	14 Aar	25 A	Adsjarië	25 A	68 30 N.	135 30 W.	41 Aklavik	30 45 Z.	26 45 O.	39 Aliwal North
47 23 N.	8 3 O.	21 Aarau	26 0 N.	7 30 O.	38 Adsjer Plateau	44 56 N.	34 2 O.	25 Akhmetsjet	34 10 Z.	22 10 O.	39 Aliwal South
47 3 N.	7 17 O.	21 Aarberg	26 22 N.	74 40 O.	32 Adsjmer	3 51 N.	54 48 W.	44 Akoele-kondre	52 11 N.	4 35 O.	14 Alkemade
47 20 N.	7 55 O.	21 Aarburg	53 15 N.	6 27 O.	13 Aduard	41 8 N.	81 30 W.	42 Akron	52 37 N.	4 45 O.	14 Alkmaar
51 54 N.	6 6 O.	15 Aard	53 16 N.	6 28 O.	13 Aduarderdiep	51 15 N.	3 52 O.	16 Aksel	52 32 N.	4 45 O.	14 Alkmaarder Meer
Krt. VIII	7	Aardal	40 31 N.	9 1 O.	21 Adula	41 0 N.	80 40 O.	32 Aksoe	25 22 N.	81 55 O.	32 Allahabad
51 16 N.	3 24 O.	16 Aardenburg	37 18 N.	12 10 O.	28 Adventure Bank	20 14 N.	93 0 O.	32 Aksoe	19 30 N.	95 15 O.	34 Allannmyo
52 22 N.	4 37 O.	12 Aardenhout	32 25 N.	35 48 O.	30 Adzjoen	33 0 N.	86 0 W.	42 Alabama	64 14 N.	20 46 O.	19 Alle
47 14 N.	7 42 O.	21 Aare	47 8 N.	8 35 O.	21 Aegeri	40 15 N.	32 0 O.	30 Alabama (R.)	41 30 N.	79 44 W.	41 Alleghany (R.)
47 20 N.	8 13 O.	21 Aargau	3	Aequatoriale Tegenstroom	3	9 20 Z.	36 30 W.	43 Alagoas	38 0 N.	80 0 W.	40 Alleghany Geb.
56 10 N.	10 12 O.	26 Aarhus	54 50 N.	10 25 O.	26 Aero	39 56 N.	6 40 W.	27 Alagon	40 42 N.	75 32 W.	41 Allentown
52 8 N.	4 44 O.	14 Aarlanderveen	51 38 N.	6 1 O.	16 Afterden	40 28 N.	44 15 O.	25 Alagöz	52 26 N.	11 0 O.	19 Aller
51 30 N.	5 40 O.	16 Aarle	51 48 N.	5 4 O.	16 Agedamde Maas	1 4 Z.	100 47 O.	36 Alahan pandjang	13 0 Z.	38 40 W.	43 Allerheiligenbaai
50 59 N.	4 49 O.	21 Aarschof	32 30 N.	65 0 O.	32 Afghanistan	39 40 N.	70 0 O.	30 Alal-tag	47 25 N.	10 10 O.	18 Allgäuer Alpen
51 53 N.	6 4 O.	15 Aart	38 43 N.	30 26 O.	29 Afioen Karahissar	60 10 N.	20 0 O.	25 Alands Eil.	46 46 N.	3 10 O.	22 Allier
26 30 N.	76 10 W.	42 Abaco	0 0	20 0 O.	39 Afrika	60 0 N.	19 20 O.	25 Alands Haf	51 47 N.	4 59 O.	16 Alm
6 40 N.	38 15 O.	38 Abal Meer	51 39 N.	5 10 O.	14 Afsluitdijk	8 35 Z.	116 40 O.	34 Alas, Str.	43 20 N.	7 75 O.	32 Alma Ata
54 25 N.	91 8 O.	32 Abakan	51 19 N.	5 57 O.	16 Afwateringskan.	37 30 N.	105 0 O.	32 Alas, Str.	38 48 N.	4 50 W.	27 Almaden
30 12 N.	48 29 O.	32 Abbadan	52 37 N.	6 40 O.	13 Afwateringskan.	38 24 N.	98 27 O.	29 Alas-Sjan	40 16 N.	5 19 W.	27 Almazor, Plaza de
45 19 N.	14 14 O.	24 Abbazia	53 15 N.	6 45 O.	13 Afwateringskan.	63 0 N.	150 0 W.	41 Alasjehir	37 12 N.	1 37 W.	27 Almazora
52 43 N.	5 1 O.	14 Abbekerck	17 0 N.	8 0 O.	39 Agades	57 0 N.	158 0 W.	41 Alaska	52 21 N.	6 40 O.	13 Almeo
51 50 N.	4 15 O.	14 Abbenbroek	16 30 N.	8 30 O.	38 Agades, Plateau v.	44 0 N.	76 0 O.	30 Alaska Bergen	52 20 N.	6 37 O.	13 Almelosche A
52 14 N.	4 37 O.	14 Abbenes	30 30 N.	9 45 W.	39 Agadir	54 48 N.	46 29 O.	25 Alas, Schiereil.	52 9 N.	6 18 O.	15 Almen
50 8 N.	1 52 O.	22 Abbeville	0 14 Z.	100 18 O.	36 Agam, Plateau v.	42 58 N.	2 50 W.	27 Alatyr	36 49 N.	2 28 W.	27 Almeria
7 10 N.	3 21 O.	39 Abeekoeta	43 19 N.	3 30 O.	22 Agde	41 55 N.	45 50 O.	25 Alazan	Krt. X	7	Almissa
8 50 Z.	31 29 O.	39 Abercorn	43 16 N.	3 32 O.	22 Agde, Cape d'	38 59 N.	1 51 W.	27 Albacete	51 45 N.	5 0 O.	16 Almkerk
57 9 N.	2 5 W.	22 Aberdeen	44 12 N.	0 37 O.	22 Agen	46 4 N.	23 32 O.	24 Alba Julia	46 23 N.	25 44 O.	24 Alosta
48 38 N.	4 36 W.	23 l'Aber-Vrac'h	5 53 Z.	106 35 O.	35 Agenieten Eil.	Bijk.	29	29 Albanezen	8 30 Z.	123 50 O.	34 Alor, Str.
52 26 N.	4 4 W.	23 Aberystwyth	48 30 N.	20 28 O.	24 Aggtelek	41 0 N.	20 0 O.	29 Albanë	8 15 Z.	124 25 O.	34 Alorbesar
13 50 N.	20 36 O.	39 Abesjr	27 7 N.	78 5 O.	32 Agra	41 43 N.	12 37 O.	28 Albano	6 0 N.	100 25 O.	32 Alor Star
11 0 N.	38 0 O.	39 Abessinië	45 51 N.	15 58 O.	24 Agram	35 1 Z.	117 58 O.	45 Albany	50 57 N.	4 2 O.	21 Alost
14 0 N.	38 0 O.	38 Abessin. Hoogland	37 17 N.	13 36 O.	28 Agrigento	42 38 N.	74 0 W.	42 Albany	46 30 N.	10 0 O.	18 Alpen
68 47 N.	18 50 O.	26 Abisko	38 40 N.	21 28 O.	29 Agrinlon	52 0 N.	86 0 W.	40 Albany (R.)	37 38 N.	21 40 O.	29 Alpetli Gletsjer
52 16 N.	4 58 O.	14 Abkoude	10 40 N.	37 50 O.	38 Agsiostatra	16 30 Z.	59 50 O.	39 Albatros Eil.	Krt. IX	7	Alpi Apuane
17 0 N.	42 30 O.	32 Aboe Arisj	21 49 N.	102 21 W.	42 Aguascalientes	13 45 N.	123 10 O.	34 Albay	43 44 N.	4 54 O.	22 Alpines
19 30 N.	33 15 O.	39 Aboe Hammed	37 24 N.	1 34 W.	27 Aguilas	0 0	91 0 W.	41 Albegna	50 53 N.	6 11 O.	16 Alsdorf
30 43 N.	31 40 O.	38 Aboe Kebir	35 20 Z.	20 50 O.	39 Agulhas Bank	44 3 N.	8 12 O.	18 Albenmarle	55 0 N.	9 50 O.	26 Also
31 18 N.	30 4 O.	38 Aboekir	34 55 Z.	20 0 O.	38 Agulhas Kaap	55 0 N.	114 0 W.	41 Albenza	48 45 N.	23 7 O.	24 Also Vereeki
31 20 N.	30 10 O.	38 Aboekir, Golf v.	52 15 N.	7 0 O.	12 Ahaus	50 56 N.	5 30 O.	21 Alberti Kanaal	52 0 N.	6 57 O.	12 Alstäter
38 5 N.	140 55 O.	32 Aboekoema	23 3 N.	72 38 O.	32 Ahmedabad	1 50 N.	31 0 O.	38 Albert Meer	53 45 N.	10 6 O.	19 Alster
40 10 N.	28 40 O.	29 Aboellonia Göl	50 26 N.	6 50 O.	19 Ahr	45 41 N.	6 24 O.	18 Albertville	10 54 N.	71 30 W.	43 Altargara
Bijk.	38	Aboe Omar, Kan.	46 55 N.	11 57 O.	18 Ahrn Tal	5 57 Z.	29 12 O.	39 Albertville	44 15 N.	8 16 O.	28 Altare, Pas v.
28 55 N.	50 43 O.	32 Aboesjr	50 35 N.	7 6 O.	20 Ahrweiler	43 57 N.	2 9 O.	22 Albi	48 2 N.	7 34 O.	20 Alt Breisach
7 10 N.	2 0 O.	39 Abome	31 35 N.	49 5 O.	32 Ahwas	5 31 N.	54 7 W.	44 Albin	46 58 N.	8 39 O.	21 Altdorf
4 51 N.	54 59 W.	44 Abontjeman	13 25 N.	109 10 O.	32 Ai	51 51 N.	4 46 O.	18 Albinen	Bijk.	18	Altenberg
39 28 N.	8 11 W.	27 Abrantes	37 52 N.	27 50 O.	29 Aidin	51 51 N.	4 40 O.	14 Albias	70 10 N.	23 20 O.	26 Alten Fjord
42 4 N.	14 8 O.	28 Abruzzzen	50 0 N.	127 20 O.	32 Aigoen	51 52 N.	4 50 O.	14 Alblasserdam	69 55 N.	23 20 O.	26 Altenskirk
16 51 N.	100 0 W.	42 Acapulco	43 35 N.	4 14 O.	22 Aiguesmortes	35 58 N.	3 2 W.	17 Alblasserwaard	53 45 N.	20 29 O.	20 Altenstein
1 50 N.	57 10 W.	44 Acarai Geb.	45 48 N.	7 0 O.	21 Aiguille d'Argen-tiere	39 20 N.	0 20 W.	27 Alboran	52 34 N.	7 2 O.	12 Alte Picardië
51 16 N.	5 29 O.	16 Achel	45 57 N.	6 59 O.	21 Aiguille Verte	46 39 N.	9 42 O.	21 Albufera de Valencia	53 3 N.	6 59 O.	15 Alteveer
38 40 N.	21 20 O.	29 Acheloo's	55 15 N.	5 6 W.	23 Ailsa Craig	46 35 N.	9 50 O.	21 Albulas	47 37 N.	7 18 O.	21 Altkirch
47 43 N.	12 26 O.	18 Achen	46 6 N.	5 23 O.	22 Ain	35 2 N.	106 42 W.	42 Albuquerque	52 30 N.	11 20 O.	20 Altmark
47 29 N.	11 44 O.	18 Achen See	33 7 N.	35 34 O.	30 Ain Kedes	36 5 Z.	146 57 O.	45 Albury	49 0 N.	11 38 O.	19 Altmühl
54 0 N.	10 0 W.	23 Achill	32 20 N.	0 30 W.	39 Ain Sefra	40 30 N.	3 22 W.	27 Alcalá del Rio	53 34 N.	9 52 O.	20 Altona
51 29 N.	5 26 O.	16 Acht	37 5 N.	37 23 O.	30 Aintab	37 32 N.	6 1 W.	27 Alcantara	40 35 N.	78 25 W.	41 Altona
22 0 N.	99 0 O.	30 Achterind. Bergl.	35 19 N.	1 11 W.	27 Ain Temouchent	37 58 N.	13 0 O.	28 Alcazar	52 59 N.	12 52 O.	20 Alt Ruppin
46 31 N.	9 8 O.	21 Achter-Rijn	0 11 N.	99 23 O.	36 Airbangis	39 43 N.	6 43 W.	27 Alcazar	47 22 N.	9 32 O.	21 Altstätten
52 55 N.	6 52 O.	13 Achterste Diep	0 12 N.	99 22 O.	36 Airbangis, Baai v.	39 23 N.	3 12 W.	27 Alcazar	50 10 N.	17 20 O.	19 Altwater
8 0 N.	73 0 O.	30 Acht Graad Kan.	2 33 Z.	104 36 O.	36 Air Banjoe asin	39 9 N.	0 29 W.	27 Alcazar	38 30 N.	90 0 O.	32 Altyen-tag
53 12 N.	6 7 O.	13 Achtkarspelen	19 0 N.	9 0 O.	38 Air, Bergland v.	38 44 N.	0 27 W.	27 Alcazar	18 45 N.	95 57 W.	43 Alvarado
52 8 N.	5 7 O.	14 Achtlienhoven	50 39 N.	2 23 O.	22 Aire	9 40 Z.	46 30 O.	39 Alcedia	48 0 N.	12 32 O.	19 Aiz
37 36 N.	15 10 O.	28 Acireale	53 44 N.	1 20 W.	23 Aire (R.)	63 10 N.	131 30 O.	30 Aidan	49 43 N.	6 7 O.	21 Alzette
32 25 Z.	70 0 W.	43 Aconcagua	3 15 Z.	101 50 O.	36 Air Ketaoen	62 20 N.	134 50 O.	31 Aldansk	24 54 Z.	131 0 O.	45 Amadeus Meer
10 30 Z.	68 40 W.	43 Acre	4 0 Z.	104 36 O.	36 Air Komering	52 9 N.	1 37 O.	23 Aldeburgh	55 38 N.	12 41 O.	26 Amager
10 30 Z.	70 0 W.	43 Acre, Territorio de Bijk.	3 0 Z.	102 50 O.	36 Air Lakitan	49 45 N.	2 10 W.	22 Alderney	34 55 N.	139 0 O.	32 Amagi
40 49 N.	30 24 O.	29 Adabasas	3 0 Z.	104 36 O.	36 Air Lematang	51 15 N.	0 44 W.	23 Aldershot	3 21 Z.	128 50 O.	34 Amahal
42 45 N.	43 50 O.	25 Adai Khokh	2 24 Z.	104 10 O.	36 Air Moesi	51 46 N.	5 23 O.	16 Alem	32 30 N.	130 0 O.	32 Amakoosa Baai
41 25 N.	4 45 W.	27 Adaja	2 30 Z.	104 57 O.	36 Air Oepang	38 40 N.	7 40 W.	27 Alemannen	40 40 N.	14 35 O.	28 Amalfi
36 57 N.	30 45 O.	30 Adalia	3 50 Z.	104 25 O.	36 Air Ogan	48 27 N.	0 6 O.	22 Alençon	2 55 Z.	41 25 W.	43 Amaraço
36 30 N.	31 0 O.	30 Adalia, Golf v.	2 45 Z.	105 8 O.	36 Air Rawas	51 0 N.	175 0 W.	33 Aleoeten	22 0 N.	96 0 O.	32 Amarapoera
8 0 N.	13 0 O.	39 Adamaoia	2 50 Z.	104 45 O.	36 Air Saleh	60 0 N.	170 0 W.	1 Aleoeten-trog	35 15 N.	101 40 W.	42 Amarillo
46 6 N.	10										

Table with columns for location names and coordinates. Includes entries like Bagnères de Bigorre, Bahama, Bahama Eil., Bahar-el-Arab, Baharijeh, Bahawaipoer, Bahia, Bahia (Ls.), Bahia Blanca, Bahia d. Esp. Santo, Bahrein, Bahr-el-Abiad, Bahr-el-Azrek, Bahr-el-Dzjebel, Bahr-el-Ghasal, Bahr-Joesoef, Bahr-Joesoef, Oude Prise d'eau van de, Balboert, Baikal Geb., Baikal Meer, Bailleul, Bairnsdale, Baise, Baja, Bajoesda Steppe, Bajoenglinter, Bakel, Bakel, Bakhuis Geb., Bakhuisen, Bakkerskil, Bakkeveen, Bakoe, Bakongan, Bakony Woud, Bakhsisjarai, Balabak, Balabalagan Eil., Balai pandjang, Balaiselasa, Balangnipa, Balashi, Balaton, Balboa, Baldo, Balearen, Balfouria, Balgzand, Balgzandkanaal, Balholmen, Bali, Bali, Piek v., Bali, Str., Balige, Balikesri, Balikpapan, Balingtang Kan., Balize, Balk, Balkan (Geb.), Balkan-Schiereil., Balkaren, Balkasj Meer, Balkbrug, Balkh, Balkah Meren, Ballarat, Ballinskelligs Baai, Ballon d'Alsace, Ballon de Souitz, Ballo, Balum, Balmhorn, Balmoral, Balmoral, Baloetjistan, Balta, Baltimere, Baltische Hoogten, Baltische Rug, Baltschieder, Baltschieder Firm, Baltschieder Tal, Bamako, Bamba, Bambil, Bamberg, Bamian Pas, Bampoer, Banaat, Banana, Banater Geb., Banda Eil., Banda-Elat, Bandal, Bandalontar, Bandar, Bandarbaroe, Bandarchalifah, Bandarpoeiau, Banda Zee, Bandjar, Bandjarnegara, Bandjermasin, Bandoeng, Banuff, Bangalore, Bangassoe, Bangerd, Banggai, Banggai Arch., Bangi, Bangil, Bangkok, Bangkokalaan, Bangkokalan, Bangkok Str., Bangkok Str., Bangkokinang, Bangkok, Bangkokkok, Bangli, Bangoenpoerba, Bangor, Bangor, Bangweolo Meer, Bani, Banjaard, Banjak Eil., Banjaluka, Banjoebiroe, Banjoebiroe Baai, Banjoemas, Banjoewangi

Table with columns for location names and coordinates. Includes entries like Banks Land, Banks Str., Bann, Banos de Carballo, Bantam, Bantam (Ls.), Bantoel, Bantoe-Negers, Bantry Baai, Baoo Baoo, Barabai, Barabai, Str., Baraba Steppe, Baraganu, Baranow Eil., Baraque de Frature, Baraque Michel, Barataria Baai, Barbados, Barbarijs Hoogl., Barberton, Barbuda, Barcelona, Barcelona, Barcelonnette, Barchem, Bardai, Bardenas, Bardera, Bardonneche, Bareilly, Barendrecht, Bärenhorn, Barentsburg, Barentsz Eil., Barentsz Zee, Bareroesj, Bargeroompas-cuum, Bargeroosterveen, Bari, Barito, Barka, Plateau v., Barkly West, Barkoel, Bar le Duc, Barlee Meer, Barletta, Barnaul, Barneveld, Barneveldsche Beek, Barnstaple, Barnstaple Baai, Barnstee Kust, Baroda, Baroes, Baros, Barotse Land, Barquisimeto, Barra, Barra, Barradeel, Barra Eil., Barreanas, Barranquilla, Barrero, Barren Eil., Barren Grounds, Barren Plains, Barrier Range, Barrow, Barrow in Furness, Barrow Kaap, Barrow Str., Barsingerhorn, Bartfeld, Barth, Bartsch, Barwon Riv., Barwoudswaarder, Basento, Bashi Kan., Basilan, Basilan Str., Basjkieren, Basjkieren Republiek, Basken, Baskische Prov., Baskoentsjaj M., Basoetoland, Basra, Bassac, Bassano, Bassein, Bassin d'Arcachon, Bass Str., Bastia, Bastogne, Bat, Bat, Batan Eil., Batang, Batang, Batang Anai, Batang Antokan, Batangas, Batang Batahan, Batang Gadis, Batang Gaoeng, Batang Hapal, Batanghari (Ls.), Batanghari (R.), Batang Koeantan, Batang loepar, Batang Masang, Batang Oembitin, Batang Pasaman, Batangserangan, Batang Soempoer, Batang Sorkam, Batang Toroe, Batangtoroe, Batavia, Batavia (Ls.), Batavia, Baai v., Batenburg, Bath, Bathurst, Bathurst, Bathurst (Eil.), Bathurst Eil., Bathurst, Kaap, Bati bati, Bati Panja Baai, Batjan, Batjan Groep, Batmen, Batoe

Table with columns for location names and coordinates. Includes entries like Batoebara, Batoedjadjar, Batoe Eil., Batoem, Batoeradja, Batoereno, Batoeroesa, Batoetoelis, Bato Rouge, Battambang, Battersea, Bautsji, Bautzen, Bavel, Bayonne, Bayonne, Bayreuth, Bay Roberts, Baza, Bazardjoezj, Bazel, Bazeldijk, Bazelland, Bazias, Beachport, Beachy Head, Bearn, Beaucaire, Beauce, Beaufort West, Beaufort Zee, Beaujolais, Beaumont, Beaune, Beaulvais, Beckenham, Bedagai, Bedagai (Ls.), Bedagai (R.), Bedford, Bedford, Bedonia, Bedum, Beegden, Beek, Beek, Beek, Beekbergen, Beemster, Beer, Beer Berg, Beers, Beersche Maas, Beerta, Beerze, Beesd, Beegum, Beets, Beetsjoeanaland, Beetsjoeanaland (Protect.), Beetsterzwaag, Bega Kan., Behouden Passage, Beichfijn, Beieren, Beieren (Volksst.), Beierland, Beierse Hoogvl., Beierse Woud, Beilen, Beilerstroom, Beiler Vaart, Beira, Beira (Ls.), Beiroet, Beja, Bejar, Bekasi, Békés, Békésésaba, Bela, Belang, Belawan, Belbes, Belem, Belem, Belfast, Belfeld, Belfort, België, Belgische Kongo, Belgrado, Belinjoe, Belka, Belkas, Belknap, Bellagio, Bell Alp, Bellary, Belle, Belle Alliance, Bellegarde, Belle Ile, Belle Isle Str., Bellingham, Bellingwolde, Bellinzona, Bell Island, Bello Horizonte, Bell Rock, Belluno, Belmez, Belter Wijde, Belt Mounts, Belvedere Marittimo, Bemelen, Bommel, Benares, Ben Atto, Ben Cruachan, Bender Abbas, Bender Boesjir, Bendery, Bendigo, Bendzin, Beneden-Lonau, Beneden-Vlakte, Beneden-Franken, Benedenknijsje, Beneden-Merwede, Beneden-Oostenrijk, Benedenrijnsje, Laagvlakte, Beneden-Suriname, Beneden-Toengoeska

Table with columns for location names and coordinates. Includes entries like Beneden-Tokala, Benediceten Wand, Benevento, Bengalen, Bengalen, Golf v., Bengalen Str., Bengawan, Bengawan Solo, Benghasi, Bengkajang, Bengkalis, Benguella, Benguella (Ls.), Benguella Stroom, Benha el Asl, Beni, Beni Adi, Benicarío, Benin, Benin, Baal v., Benkoelen, Benkovac, Ben Lawers, Ben Lomond, Ben Mac Dhui, Benin, Ben More, Ben More, Bennebroek, Bennekom, Ben Nevis, Benningbroek, Benoaaroe, Benrath, Bensbach Riv., Benschop, BenschopperWetering, Benteng, Bentheim, Benthuizen, Bentjoeloek, Ben Wyvis, Beograd, Beppoe, Berace, Berace (R.), Berar, Berastagi, Beraun, Beraun (R.), Berbek, Berber, Berbera, Berbers, Berberce, Berchem, Berchem, Bercher, Berchtsgaden, Berditsjef, Berdjansk, Berdeide, Beren Berg, Beren Eil., Beresof, Beresina, Berg, Berg, Berg, Berg, Bergama, Bergamasker, Bergambacht, Bergamo, Berg-Badakhsjan, Bergeik, Bergen, Bergen, Bergen, Bergen, Bergen (Ls.), Bergen-aan-Zee, Bergendaal, Bergen-op-Zoom, Bergera, Berger Meer, Bergharen, Berg-Karabagh, Berg-Oever, Berg Riv., Bergsche Maas, Bergschenhoek, Bergsum, Bergum, Bergumer Meer, Bering Eil., Beringen, Beringen, Bering Str., Bering Zee, Berkel, Berkel, Berkel, Berkeley, Berkenwoude, Berkhout, Berkmeer, Berks, Berlenga Eil., Berlin, Bertikum, Bertikum, Bermejo, Bermuda Eil., Bern, Bern, Bern (Ls.), Berner Alpen, Berner Oberland, Bernina, Bernina Pas, Bernisse, Berra, Berry, Berseba, Berseba, Bertouds Pas, Berwick, Besaan, Besançon, Besaya, Beser, Besik Göl, Besitang, Beskiden Pas, Besoeki, Besokor, Bessarabië, Best, Bestmerberg, Betanzos, Beth Alpha

BLAD		BLAD		BLAD		BLAD									
52 15 N.	5 53 O.	15	Bronx Park	52 18 N.	10 32 O.	20	Brunswijk	32 0 N.	85 0 O.	32	Buiten-Tibet	42 21 N.	3 41 W.	27	Burgos
78 0 N.	116 0 W.	40	Brook Eil.	52 15 N.	10 30 O.	20	Brunswijk (Ls.)	52 20 N.	4 51 O.	14	Buitenveldert	53 47 N.	2 15 W.	23	Burnley
			Brooklyn	50 51 N.	4 21 O.	21	Brüssel	6 37 Z.	108 48 O.	35	Buitenzorg	5 55 N.	56 27 W.	44	Burnside
17 59 Z.	122 14 O.	45	Broome	54 56 N.	20 0 O.	19	Brüster Ort	6 32 Z.	108 55 O.	35	Buitenzorg (Ls.)	53 16 N.	6 13 O.	13	Burum
51 43 N.	3 53 O.	16	Brouwershaven	50 51 N.	4 21 O.	21	Bruxelles	48 4 N.	20 20 O.	24	Bükk Geb.	53 35 N.	2 17 W.	23	Bury
51 44 N.	3 35 O.	16	Brouwershaven- sche Gat				Bua	59 15 N.	5 45 O.	26	Bukke Fjord				Busbeiron, Pico
			Brouwerstraat	7 20 N.	73 20 W.	43	Bucaramanga				Bullen Baai				Bushiribana
1 15 N.	102 13 O.	36	Brownsville	47 10 N.	9 28 O.	21	Buchs	52 17 N.	4 55 O.	14	Bullewijk	50 2 N.	3 27 O.	21	Busigny
26 0 N.	97 20 W.	42	Brownsveg	52 19 N.	9 4 O.	20	Büekeburg	6 55 Z.	146 5 O.	45	Bulolo	47 42 N.	8 42 O.	21	Büsingen
5 0 N.	55 8 W.	44	Broye	Bijk. rechts boven		23	Buckingham	25 0 Z.	152 35 O.	45	Bundaberg	52 16 N.	5 10 O.	14	Bussum
46 50 N.	6 55 O.	21	Bruges	44 24 N.	26 4 O.	24	Buckower Meer	53 12 N.	7 15 O.	13	Bundo				Butjadingen
47 26 N.	15 18 O.	24	Bruggen	51 16 N.	5 36 O.	16	Bucuresti	50 54 N.	5 43 O.	16	Bunde				Butow
51 13 N.	3 12 O.	21	Bruggen	49 0 N.	14 27 O.	43	Budel	52 4 N.	5 12 O.	14	Bunnik	46 0 N.	112 30 W.	42	Butte
47 29 N.	8 13 O.	21	Bruggen	4 0 N.	77 10 W.	43	Budweis	52 14 N.	5 22 O.	14	Bunschoten	32 23 Z.	28 12 O.	39	Butterworth
51 13 N.	3 12 O.	21	Bruggen	34 40 Z.	58 30 W.	43	Buenaventura				Burano	53 48 N.	11 59 O.	20	Bützow
51 14 N.	6 12 O.	16	Bruggen	42 55 N.	78 58 W.	42	Buenos Aires	20 0 Z.	146 10 O.	45	Buras	51 53 N.	5 18 O.	15	Buurmalen
51 39 N.	4 4 O.	16	Bruggen	49 20 N.	111 30 W.	42	Buffalo	53 26 N.	5 47 O.	13	Burdekin	52 8 N.	6 51 O.	13	Buurse
42 27 N.	3 30 W.	17	Bruggen	3 58 Z.	102 15 O.	36	Buffalo Plain	51 54 N.	5 21 O.	15	Buren	52 9 N.	6 39 O.	13	Buurseebeek
52 5 N.	6 10 O.	25	Bruggen	46 2 N.	5 40 O.	18	Buffelkaap	53 3 N.	4 48 O.	14	Burg	45 9 N.	26 50 O.	24	Buzau
46 46 N.	8 9 O.	21	Brüning Pas	51 14 N.	6 0 O.	16	Buggeum	51 41 N.	3 42 O.	16	Burg	53 7 N.	17 59 O.	25	Bydgoszcz
49 13 N.	16 46 O.	24	Brünn				Buikslot	47 3 N.	7 37 O.	21	Burgdorf	30 48 Z.	146 24 O.	45	Byronk, Kaap
47 0 N.	8 36 O.	21	Brunnen	52 56 N.	6 50 O.	13	Buinen	47 30 N.	16 15 O.	24	Burgenland	52 6 N.	19 36 O.	19	Bzura
46 43 N.	8 28 O.	21	Brunnenstock	53 15 N.	7 10 O.	13	Buiten A	52 44 N.	4 42 O.	24	Burgerbrug				
53 56 N.	9 6 O.	20	Brunsbüttel	46 30 N.	105 0 O.	32	Buiten-Mongolië	31 5 Z.	26 15 O.	39	Burghersdorp				
50 57 N.	5 58 O.	16	Brunsum	53 15 N.	6 8 O.	13	Buitenpost	46 52 N.	8 40 O.	21	Bürglen				

C.

6 20 Z.	35 0 W.	43	Cabedello	43 16 N.	2 38 O.	22	Canal du Midi	49 17 N.	1 2 O.	22	Caudebec	38 35 N.	81 40 W.	42	Charleston
5 30 Z.	12 15 O.	39	Cabinda	45 0 N.	14 52 O.	18	Canale della Mor- laccia	20 37 N.	77 13 W.	42	Cauto, Kaap	5 40 Z.	21 0 O.	39	Charlesville
			Cabo de los Aguil- lonos				Canal Greco di Lesina	12 30 N.	74 30 O.	32	Cauvery	49 47 N.	4 43 O.	21	Charleville
48 0 N.	60 0 W.	40	Cabot Str.				Canarische Eil.	5 0 N.	7 30 W.	38	Cavally	26 28 Z.	146 13 O.	45	Charleville
39 7 N.	2 55 O.	27	Cabrera	28 30 N.	16 0 W.	39	Canarische Stroom				Cavazere				Charlois
39 28 N.	6 20 W.	27	Caceres				Canaveral, Kaap	14 20 N.	120 45 O.	34	Cavite	35 15 N.	81 8 W.	42	Charlotte
52 42 N.	3 57 W.	23	Cader Idris	28 30 N.	80 35 W.	3	Canberra	45 15 N.	8 2 O.	38	Cavour Kanaai	52 31 N.	13 15 O.	20	Charlottenburg
36 32 N.	6 19 W.	27	Cadiz	35 17 Z.	149 7 O.	45	Canbera	26 24 N.	80 24 O.	32	Cawnpore	38 0 N.	77 35 W.	41	Charlottesville
36 40 N.	7 0 W.	27	Cadiz, Golf v.	35 30 N.	24 20 O.	29	Canea	28 55 Z.	51 20 W.	43	Caxia	46 19 N.	63 10 W.	41	Charlottetown
49 12 N.	0 20 W.	22	Caen	42 47 N.	0 30 W.	27	Canfranc	5 10 Z.	43 35 W.	43	Caxias	48 27 N.	1 32 O.	22	Chartres
32 31 N.	34 54 O.	30	Caesarea	42 38 N.	2 40 O.	22	Canigou	0 20 N.	78 0 W.	43	Cayambe	47 9 N.	7 5 O.	21	Chasseral
7 0 N.	118 30 O.	34	Cagajan Soeloe	5 52 N.	57 27 W.	44	Canje Riv.	5 0 N.	53 30 W.	43	Cayenne	46 49 N.	1 42 O.	22	Château roux
39 15 N.	9 7 O.	28	Cagliari	43 30 N.	7 4 O.	22	Cannes	19 25 N.	81 10 W.	42	Cayman Eil.	48 52 N.	6 36 O.	22	Château Salins
39 10 N.	9 15 O.	28	Cagliari, Golf v.	46 4 N.	8 42 O.	21	Cannobia	18 0 N.	85 0 W.	1	Cayman Trog	50 24 N.	4 32 O.	21	Châtelet
44 27 N.	1 26 O.	22	Cahors	44 34 N.	10 30 O.	28	Canossa				Céa	51 22 N.	0 33 O.	23	Chatham
16 58 Z.	145 44 O.	45	Cairns	45 18 N.	60 59 W.	47	Canso	42 14 N.	5 7 W.	27	Céa	25 20 N.	81 0 W.	42	Chatham Baai
37 5 N.	89 20 W.	42	Caïro	43 0 N.	5 0 W.	27	Cantabrisch Geb.	3 50 Z.	38 40 W.	43	Ceara	43 50 Z.	176 30 W.	45	Chatham Eil.
7 0 Z.	78 20 W.	43	Cajamarca	51 15 N.	1 4 O.	23	Canterbury	5 0 Z.	40 0 W.	34	Ceara (Ls.)	32 10 N.	85 0 W.	42	Chattabochee
4 58 N.	8 20 O.	39	Calabar	40 53 N.	81 20 W.	42	Canton	10 30 N.	124 0 O.	34	Ceboc	35 3 N.	85 17 W.	42	Chattanooga
38 50 N.	16 25 O.	28	Calabrië	45 36 N.	12 55 O.	18	Caorle	10 30 N.	124 0 O.	34	Ceboc (Eil.)	50 35 N.	5 38 O.	21	Chauffontaine
51 0 N.	1 55 O.	22	Calais	43 39 N.	1 25 W.	32	Capbreton				Cecina	47 3 N.	6 25 O.	21	Chaudmont
50 20 N.	2 40 O.	21	Calais, Pas de	5 9 N.	1 16 W.	39	Cape Coast				Cecina (R.)	48 6 N.	5 10 O.	22	Chaumont
12 0 N.	120 0 O.	34	Calamian	11 35 N.	122 48 O.	34	Capiz				Cedelra	41 44 N.	7 30 W.	27	Chaves
41 22 N.	1 40 W.	27	Calatayud	45 32 N.	13 42 O.	24	Capodistria	28 15 N.	115 20 W.	42	Cedros	0 20 Z.	49 38 W.	43	Chaves
51 44 N.	6 18 O.	15	Calcar	43 3 N.	9 50 O.	28	Capraja	38 15 N.	20 30 O.	29	Cefalonia	32 25 N.	34 55 O.	30	Chedera
22 32 N.	88 30 O.	32	Calcutta	41 15 N.	9 30 O.	28	Capraja	2 0 Z.	121 0 O.	37	Celebes				Chelsea
27 0 Z.	70 50 W.	43	Caldera	40 34 N.	14 12 O.	28	Capraja	3 0 N.	122 0 O.	34	Celebes Zee	51 54 N.	2 4 W.	23	Cheltenham
34 16 Z.	19 25 O.	39	Caledon	41 9 N.	14 13 O.	28	Capua	52 37 N.	10 4 O.	20	Celle	50 50 N.	12 52 O.	20	Chemnitz
56 54 N.	5 0 W.	23	Caledonisch Kan.	10 31 N.	66 59 W.	43	Caracas	14 0 N.	90 0 W.	40	Centraal Amerika	38 20 N.	78 48 W.	41	Chenandoah
51 0 N.	114 2 W.	41	Calgary	18 45 N.	123 30 O.	44	Caracas Baai	22 0 Z.	134 0 O.	45	Centraal Australië	47 20 N.	1 10 O.	22	Cher
3 30 N.	76 50 W.	43	Calli				Caramoan, Schier-eiland				Centraalaziatische Lijn	49 40 N.	1 36 W.	22	Cherbourg
11 15 N.	75 45 O.	32	Calicoet	19 50 Z.	42 0 W.	43	Caratinga	5 0 N.	75 30 W.	40	Centraal Cordillera	6 45 Z.	108 33 O.	35	Cheribon
36 40 N.	120 0 W.	42	Californië	17 35 Z.	39 25 W.	43	Caravelas	4 0 Z.	139 0 O.	34	Centraal Geb.	6 35 Z.	108 30 O.	35	Cheribon (Ls.)
28 0 N.	112 0 W.	40	Californië, Golf v.	39 7 N.	9 34 O.	28	Carbonara, Kaap	24 0 N.	78 0 O.	32	Centraal Indië, Staten v.	38 30 N.	22 50 O.	29	Cheronea
28 0 N.	113 0 W.	40	Californië, Schier- eiland	43 13 N.	2 22 O.	32	Carcaassonne				Centraal Plat.	44 59 N.	14 26 O.	18	Cherso
			Californ. Stroom	9 0 N.	77 0 O.	32	Cardamon Geb.	45 30 N.	4 0 O.	5	Centraal Plateau	44 50 N.	14 25 O.	28	Cherso (Eil.)
12 0 Z.	76 50 W.	43	Callao	23 0 N.	81 15 W.	42	Cardenas	0 5 N.	160 0 W.	45	Centraal Polye- nische Sporaden	38 0 N.	76 10 W.	23	Chesapeake Baai
37 30 N.	14 4 O.	28	Callatusetta	51 28 N.	3 10 W.	23	Cardiff				Centrale Apennijn- nen	Bijk. rechts boven		23	Cheshire
49 24 N.	0 30 W.	22	Calvados	52 5 N.	4 40 W.	23	Cardigan	42 30 N.	13 15 O.	28	Centrale Apennijn- nen	53 11 N.	2 54 W.	23	Chester
42 33 N.	8 46 O.	28	Calvi	52 30 N.	4 30 W.	23	Cardigan				Centrale Apennijn- nen	63 30 N.	91 0 W.	40	Chesterfield Inlet
31 30 Z.	19 45 O.	39	Calvinia				Cardigan Baai	21 30 N.	81 0 O.	32	Centrale Provincies	33 5 N.	35 37 O.	30	Chet Meer
21 22 N.	77 59 W.	42	Camaguey	15 0 N.	75 0 W.	4	Caribische Stroom	40 0 N.	119 0 W.	41	Central Pacific	55 28 N.	2 6 W.	23	Cheviot Hills
40 47 N.	14 24 O.	28	Camaldoli	53 30 N.	121 30 W.	40	Caribische Zee	3 0 Z.	129 0 O.	34	Central Pacific	41 7 N.	104 51 W.	42	Cheyenne
13 30 N.	123 0 O.	34	Camarinnes	54 52 N.	2 56 W.	23	Caribische Zee	3 50 Z.	131 0 O.	34	Central Pacific	42 55 N.	12 6 O.	28	Chiana
8 30 N.	104 45 O.	32	Camau, Kaap	54 52 N.	2 56 W.	23	Caribische Zee	2 20 Z.	128 0 O.	34	Ceram	43 23 N.	11 48 O.	28	Chiana Kan.
22 22 N.	72 38 O.	32	Cambay, Golf v.				Caribische Zee	42 42 N.	3 12 O.	27	Ceram Laoet	16 30 N.	92 30 O.	42	Chiapas
20 30 N.	71 40 O.	30	Cambay, Golf v.	Bijk. rechts boven		23	Carilisle	42 42 N.	3 12 O.	27	Ceram Laoet	45 50 N.	9 2 O.	21	Chiasso
9 7 N.	79 42 W.	43	Cambodia	51 35 N.	4 35 W.	23	Carmarthen Baai	40 51 N.	14 21 O.	28	Ceram Zee	44 21 N.	9 20 O.	18	Chiavari
18 20 N.	103 20 O.	30	Cambodja (R.)	18 39 N.	91 52 W.	42	Carmarthen Baai	42 21 N.	1 34 O.	27	Cerbère, Kaap	41 50 N.	87 45 W.	42	Chicago
8 30 N.	104 45 O.	32	Cambodja (Ls.)	53 7 N.	4 17 W.	23	Carmarthen Baai	40 51 N.	14 21 O.	28	Cercola	57 50 N.	135 45 W.	41	Chicagow Eil.

BLAD		BLAD		BLAD		BLAD	
58 40 N. 94 5 W.	41 Churchill	44 25 N. 6 53 O.	18 Col di Larcha	29 0 Z. 138 0 O.	45 Coopers Creek	20 25 N. 86 55 W.	42 Cozumel
56 10 N. 106 0 W.	40 Churchill (R.)	44 8 N. 8 1 O.	18 Col di Nava	12 0 N. 75 30 O.	32 Coorg	41 40 Z. 145 55 O.	45 Gradle Mount
58 55 N. 93 7 W.	40 Churchill, Kaap	44 8 N. 7 32 O.	28 Col di Tenda	34 35 Z. 147 50 O.	45 Cootamundry	32 10 Z. 25 36 O.	39 Gradook
33 45 Z. 53 40 W.	43 Chuy	45 3 N. 6 23 O.	18 Col du Lautaret	27 15 Z. 70 15 W.	43 Copiapo	44 18 N. 23 47 O.	24 Cratova
45 27 N. 14 8 O.	18 Cijen Boden	78 15 N. 15 30 O.	26 Coles Baal	46 22 N. 7 46 O.	21 Copenname Riv.	42 51 N. 122 10 W.	42 Crater Lake Nat. Park
22 12 N. 80 32 W.	42 Cienfuegos	30 46 Z. 25 3 O.	39 Colesberg	0 0 Z. 18 25 O.	39 Coquilhatville	5 35 Z. 40 45 W.	43 Cratheus
38 16 N. 1 24 W.	27 Cieza	45 56 N. 7 6 O.	18 Col Ferret	43 47 N. 24 28 O.	24 Corabia	39 47 N. 16 32 O.	28 Crati
37 26 N. 34 45 O.	30 Cllicische Passen	19 12 N. 103 45 W.	42 Collima	6 0 N. 57 10 W.	43 Corantijn	50 16 N. 1 56 O.	22 Crécy
46 14 N. 15 15 O.	24 Cilli	56 37 N. 6 35 W.	23 Coll	5 25 N. 57 17 W.	44 Corantijn Riv.	45 9 N. 10 0 O.	22 Cremona
46 11 N. 11 38 O.	18 Cima d'Astra	48 5 N. 7 25 O.	22 Colmar	41 14 N. 16 25 O.	28 Corato	46 20 N. 6 0 O.	22 Crêt de la Neige
46 0 N. 11 29 O.	18 Cima Dodici	81 16 N. 1 55 W.	39 Colomb-Bechar	37 20 N. 5 22 W.	27 Corbones	42 19 N. 3 19 O.	27 Crêus, Kaap
46 15 N. 10 42 O.	18 Cima Presanello	6 58 N. 79 58 O.	32 Colombo	Krt. VII 7	7 Corcubion	46 38 N. 1 10 O.	22 Crouse
46 12 N. 10 55 O.	18 Cima Tosa	9 28 N. 79 51 W.	41 Colon	8 30 N. 70 0 W.	43 Cordillera de Merida	46 56 N. 6 45 O.	21 Creux du Van
41 46 N. 0 8 O.	27 Cineca	34 15 Z. 57 50 W.	43 Colonia	31 10 Z. 64 25 W.	43 Cordoba	51 43 N. 5 15 O.	16 Crèvecoeur
39 3 N. 84 30 W.	42 Cincinnati	52 33 N. 7 3 O.	13 Colonie Alte	45 36 N. 1 10 W.	22 Cordouan	53 7 N. 2 26 W.	23 Crewe
38 48 N. 9 23 W.	27 Cintra	39 3 N. 17 14 O.	28 Colonne, Kaap	37 51 N. 4 48 W.	27 Cordova	58 40 N. 137 30 W.	40 Crillon Berg
65 35 N. 144 0 W.	41 Circle City	56 4 N. 6 14 W.	23 Colonsay	60 35 N. 146 0 W.	41 Cordova	9 21 N. 79 55 W.	43 Cristobal
	40 City Price	38 40 N. 105 0 W.	42 Colorado	39 38 N. 19 58 O.	29 Corfu	43 13 N. 5 22 O.	18 Croisette, Kaap
28 37 N. 100 35 W.	42 Ciudad Porfirio Diaz	34 0 N. 114 10 W.	40 Colorado (R.)	39 40 N. 19 50 O.	29 Corfu (Eil.)	47 39 N. 3 30 W.	22 Croix
40 37 N. 6 31 W.	27 Ciudad Rodrigo	31 0 N. 98 30 W.	40 Colorado (R.)	0 55 N. 9 20 O.	39 Corisco	11 5 Z. 132 35 O.	34 Croker Eil.
23 43 N. 99 13 W.	42 Ciudad Victoria	39 0 Z. 64 40 W.	43 Colorado (R.)	0 50 N. 9 0 O.	38 Corisco Baal	57 40 N. 4 1 W.	23 Cromarty
	24 Cividale	36 10 N. 112 30 W.	42 Colorado, Grand Cañon v. d.	51 54 N. 8 29 W.	23 Cork	54 11 N. 2 30 W.	23 Cross Fell
42 7 N. 11 48 O.	28 Civitavecchia	37 30 N. 110 0 W.	40 Colorado Plateau	51 50 N. 8 17 W.	23 Cork Harbour	18 41 Z. 142 22 O.	45 Croydon
32 8 Z. 18 52 O.	39 Clanwilliam	38 50 N. 104 50 W.	42 Colorado Springs	Krt. VII 7	7 Corne	Bijk. 23	23 Croydon
28 30 Z. 152 45 O.	45 Clarence Riv.	33 58 N. 81 0 W.	42 Columbia	5 27 N. 56 6 W.	44 Cornelis Kondre	45 0 Z. 45 0 O.	1 Crozet Drempeil
11 50 Z. 130 40 O.	34 Clarence Str.	83 5 N. 70 45 W.	40 Columbia, Kaap	Krt. IX 7	7 Cornia	47 0 Z. 51 0 O.	4 A Crozet Eil.
46 27 N. 6 52 O.	21 Clarens	4 0 N. 73 0 W.	40 Columbia (Ls.)	50 35 N. 4 40 W.	23 Cornish Heights	7 40 Z. 72 37 W.	43 Cruzeiro do Sul
51 27 N. 9 30 W.	23 Clear	39 0 N. 77 0 W.	41 Columbia (Distr. of)	Bijk. rechts boven	23 Cornwall	9 8 N. 79 41 W.	43 Cruces
51 25 N. 9 31 W.	23 Clear, Kaap	46 20 N. 124 0 W.	40 Columbia Riv.	75 30 N. 95 0 W.	40 Cornwallis	52 20 N. 4 39 O.	14 Cruquius
4 15 N. 54 42 W.	44 Clementi	47 40 N. 118 0 W.	42 Columbia Riv., Gr. Vlakte v. d.	11 21 N. 69 42 W.	43 Coro	19 55 N. 77 47 W.	42 Cruz, Kaap
50 3 N. 6 2 O.	21 Clerf	39 52 N. 0 42 O.	27 Columbrètes	13 0 N. 80 15 O.	32 Coromandel, Kust v.	48 25 N. 22 11 O.	24 Csap
50 3 N. 6 2 O.	21 Clerf (R.)	39 57 N. 83 0 W.	42 Columbus	68 0 N. 112 0 W.	40 Coronation Golf	22 0 N. 79 0 W.	42 Cuba
22 50 Z. 147 30 O.	45 Clermont	Krt. VII 7	42 Comariñas	37 0 Z. 73 0 W.	4 A Coronel	8 0 N. 72 45 W.	43 Cuceuta
45 47 N. 3 6 O.	22 Clermont-Ferrand	50 46 N. 3 1 O.	21 Comines	5 53 N. 56 23 W.	44 Coronie	40 5 N. 2 5 W.	27 Cuenca
50 3 N. 6 2 O.	21 Clervaux	35 67 N. 14 18 O.	28 Comino	5 45 N. 56 10 W.	44 Coronie (Ls.)	2 55 Z. 78 15 W.	43 Cuenca
41 30 N. 81 30 W.	42 Cleveland	5 10 N. 54 45 W.	44 Commewijne	8 59 N. 79 35 W.	35 Corozal	18 54 N. 99 25 W.	42 Cuernavaca
54 30 N. 1 0 W.	23 Cleveland (Ls.)	5 13 N. 54 46 W.	44 Commewijne Kreek	27 49 N. 97 25 W.	42 Corpus Christi	37 16 N. 1 58 W.	27 Cuevas de Vera
53 50 N. 9 50 W.	23 Clew Baai	5 45 N. 54 45 W.	44 Commewijne Riv.	40 0 Z. 73 35 W.	43 Corral	38 59 N. 3 54 W.	27 Cuidad Real
9 50 N. 109 55 W.	33 Clipperton Eil.	45 51 N. 9 3 O.	28 Como	27 40 Z. 58 30 W.	43 Corrientes	57 12 N. 6 12 W.	23 Cuillin Hills
46 46 N. 23 39 O.	24 Cloey	46 0 N. 9 15 O.	28 Como Meer	24 0 Z. 35 35 O.	38 Corrientes, Kaap	9 2 N. 79 40 W.	43 Culebra
20 40 Z. 140 28 O.	45 Cloncurry	12 0 Z. 44 0 O.	39 Comoren	20 25 N. 105 50 W.	42 Corrientes, Kaap	24 50 N. 107 30 W.	42 Cullacane
52 21 N. 7 42 W.	23 Clonmel	8 0 N. 77 35 O.	32 Comorin, Kaap	38 10 Z. 57 30 W.	43 Corrientes, Kaap	39 10 N. 0 16 W.	27 Cullera
46 4 N. 6 35 O.	21 Cluses	3 41 N. 54 8 W.	44 Compagnie des mines d'or	5 40 N. 77 30 W.	43 Corrientes, Kaap	10 25 N. 64 11 W.	43 Cumana
55 34 N. 3 38 W.	23 Clyde	23 20 Z. 57 30 W.	43 Concepcion	43 2 N. 9 26 O.	28 Corse, Kaap	39 45 N. 78 45 W.	41 Cumberland
27 30 N. 102 30 W.	42 Coahuila	36 40 Z. 72 50 W.	43 Concepcion, Kaap	42 15 N. 9 0 O.	28 Corsica	Bijk. rechts boven	23 Cumberland
62 50 N. 82 30 W.	40 Coats Eil.	34 29 N. 120 30 W.	42 Concepcion, Kaap	42 36 N. 9 45 O.	28 Corsica, Straat van	36 30 N. 86 30 W.	40 Cumberland Riv.
73 0 Z. 20 0 W.	1 Coats Land	8 27 N. 70 53 W.	43 Concha, Pie	42 19 N. 9 7 O.	28 Corte	66 0 N. 64 0 W.	41 Cumberland, Schiereil.
18 7 N. 94 35 W.	42 Coatzacoalcas	43 8 N. 71 35 W.	42 Concord	46 34 N. 12 7 O.	28 Cortina	65 30 N. 65 0 W.	40 Cumberland Str.
15 30 N. 90 22 W.	42 Coban	31 15 Z. 58 0 W.	44 Concordia	Bijk. 41	41 Cortland Park, v.	32 50 Z. 70 5 W.	43 Cumbre Pas
31 25 Z. 145 50 O.	45 Cobar	Krt. F 44	44 Concordia Baal	44 58 N. 6 47 O.	18 Cosana	54 25 N. 3 10 W.	22 Cumbrian Mounts
17 10 Z. 66 30 W.	43 Cochabamba	50 27 N. 3 36 O.	22 Condé	13 0 N. 87 30 W.	40 Coseguina	44 22 N. 7 30 O.	28 Cuneo
9 55 N. 76 18 O.	32 Cochín	50 25 N. 5 15 O.	21 Condroz	39 20 N. 16 15 O.	28 Cosenza	28 6 Z. 145 37 O.	45 Cunnamulla
10 0 N. 106 0 O.	32 Cochín-China	45 63 N. 12 18 O.	18 Conegliano	41 40 N. 2 40 O.	27 Costa de Levante	56 24 N. 2 58 O.	23 Cupar
17 0 Z. 59 50 O.	39 Coco Eil.	Bijk. 41	41 Coney Island	41 6 N. 1 20 O.	27 Costa de Poniente	Krt. G 44	44 Cupeocoy Baai
71 0 N. 83 0 W.	41 Coekburn Land	53 50 N. 9 0 W.	23 Connaught	10 0 N. 84 0 W.	41 Costa Rica	10 4 N. 67 33 W.	43 Cura
42 0 N. 70 10 W.	40 Cod, Kaap	41 45 N. 73 0 W.	22 Connecticut	44 0 N. 95 0 W.	40 Coteau des Prairies, Plateau du	12 15 N. 69 0 W.	41 Curaçao
3 0 N. 57 10 W.	44 Coeroeni Riv.	42 10 N. 72 45 W.	40 Connecticut Riv.	48 0 N. 101 0 W.	40 Coteau du Missouri, Plateau du	47 9 N. 9 17 O.	21 Curfirsten
5 40 N. 55 38 W.	44 Coesewijne Riv.	53 30 N. 9 40 W.	23 Connemara, Bergen van	47 10 N. 4 56 O.	22 Côte d'Or	25 30 Z. 49 30 W.	43 Curityba
45 40 N. 0 20 W.	22 Cognac	44 10 N. 28 38 O.	24 Constanta	49 30 N. 1 30 W.	22 Cotentin	42 45 N. 17 0 O.	29 Curzola
40 12 N. 8 26 W.	27 Coimbra	34 15 Z. 18 25 O.	39 Constantia	44 40 Z. 78 25 W.	43 Cotopaxi	20 24 N. 85 50 O.	32 Cuttaek
44 37 N. 6 4 O.	18 Col Bayard	36 30 N. 6 30 O.	39 Constantine	39 6 N. 17 9 O.	28 Cotrone	15 0 Z. 56 0 W.	43 Cuyaba
51 53 N. 0 53 O.	23 Colechester	44 10 N. 28 38 O.	24 Constantia	51 50 N. 2 0 W.	23 Cotswold Hills	16 30 Z. 56 30 W.	43 Cuyaba (R.)
46 1 N. 6 50 O.	21 Col de Balme	35 25 Z. 72 25 W.	43 Constitucion	3 51 N. 54 16 W.	44 Cottica	11 0 N. 121 0 O.	34 Cuyo
44 34 N. 5 36 O.	18 Col de Cabre	20 0 Z. 158 0 W.	45 Cook Eil.	5 52 N. 54 45 W.	44 Cottica Riv.	13 30 Z. 72 0 W.	43 Cuzco
45 7 N. 6 42 O.	22 Col de Fréjus	60 0 N. 151 30 W.	40 Cook Inlet	43 21 N. 5 0 O.	18 Couronne, Kaap	37 33 N. 15 14 O.	28 Cycladen
44 16 N. 6 23 O.	18 Col de Labouret	41 20 Z. 174 30 O.	45 Cook Straat	5 50 N. 3 15 O.	21 Courtraï	35 0 N. 33 0 O.	32 Cyprus
44 46 N. 5 40 O.	18 Col de la Croix Haute	15 22 Z. 145 15 O.	45 Cooktown	52 24 N. 1 29 W.	23 Coventry	32 0 N. 22 0 O.	39 Cyrenalka
46 22 N. 6 1 O.	21 Col de la Faucille	30 55 Z. 121 13 O.	45 Coolgardie	39 0 N. 84 35 W.	42 Covington	47 9 N. 19 44 O.	24 Czegléd
42 29 N. 2 5 O.	22 Col de la Perche			50 44 N. 1 18 W.	23 Cowes	50 51 N. 19 5 O.	25 Czestochowa
42 26 N. 2 52 O.	27 Col de Perthuis					48 16 N. 25 55 O.	24 Czernowitz
46 27 N. 6 7 O.	21 Col de St. Cergue						

D.

52 25 N. 6 33 O.	13 Daarle	26 11 N. 86 0 O.	32 Darbhanga	50 58 N. 3 32 O.	21 Deinze	79 45 N. 11 15 O.	26 Denen Eil.
52 26 N. 6 38 O.	13 Daarlerveen	40 15 N. 26 30 O.	29 Dardanellen	Bijk. 38	38 Deiroet	60 30 N. 59 15 O.	25 Denesjkin
23 46 N. 90 30 O.	32 Dacea	26 50 N. 88 25 O.	29 Dardsjilling	5 6 N. 55 14 W.	44 De Jong N.	52 27 N. 6 30 O.	13 Den Ham
48 10 N. 11 20 O.	18 Dachauer Moos	6 50 Z. 39 40 O.	39 Dar-es-Salâm	5 5 N. 55 10 W.	44 De Jong Z.	26 30 Z. 149 30 O.	45 Denham Range
25 40 N. 29 0 O.	39 Dachel	11 30 N. 24 0 O.	39 Dar-Foer	52 13 N. 4 34 O.	14 De Kaag	52 58 N. 4 45 O.	14 Den Helder
47 30 N. 13 30 O.	24 Dachstein	8 30 N. 78 0 W.	43 Dariën	Bijk. 12	12 De Kaap	38 23 N. 0 0 O.	6 Denia
32 40 N. 85 34 O.	30 Daganja	9 30 N. 77 0 W.	40 Dariën, Golf v.	18 0 N. 77 0 O.	30 Dekan, Hoogl. v.	35 30 Z. 144 58 O.	45 Denilquin
42 0 N. 47 30 O.	25 Daghestan	42 30 N. 44 32 O.	25 Darjal Pas	53 20 N. 7 1 O.	13 De Kneck	37 45 N. 29 12 O.	29 Denislû
15 20 N. 40 5 O.	39 Dahlak Eil.	30 0 Z. 146 40 O.	45 Darling	3 48 N. 56 4 W.	44 De Koek Berg	52 50 N. 5 2 O.	14 Den Oever
8 30 N. 2 10 O.	39 Dahome	54 31 N. 1 33 W.	23 Darlington	53 6 N. 4 46 O.	14 De Koog	51 53 N. 4 38 O.	14 De Noord
39 0 N. 121 35 O.	32 Dairen	28 20 Z. 150 0 O.	45 Darling Vlakte	52 54 N. 4 44 O.	14 De Kooi	Krt. D 44	44 De Noord
1 45 Z. 114 0 O.	37 Dajak-landen	49 54 N. 8 39 O.	20 Darmstadt	3 57 N. 55 27 W.	44 Dekweh	8 37 Z. 115 13 O.	34 Denpasar
14 40 N. 17 28 W.	19 Dakar	54 30 N. 12 30 O.	19 Darsser Ort	26 0 Z. 33 0 O.	38 Delagoa Baal	46 2 N. 7 37 O.	21 Dent blanche
	Bijk. 38	50 40 N. 4 0 W.	23 Dartmoor	37 40 N. 75 0 W.	42 Delaware (Ls.)	46 12 N. 7 6 O.	21 Dent de Moretes
49 0 N. 117 30 O.	30 Dalai-nor	50 22 N. 3 36 W.	23 Dartmouth	40 0 N. 75 0 W.	40 Delaware (R.)	46 34 N. 7 13 O.	21 Dent de Ruth
37 0 N. 29 6 O.	29 Dalaman	54 40 Z. 69 0 W.	43 Darwin	39 0 N. 75 0 W.	40 Delaware Baal	46 10 N. 6 52 O.	21 Dent du Midi
61 0 N. 14 0 O.	26 Dalarne	52 12 N. 5 50 O.	17 Dassenberg	52 15 N. 6 43 O.	13 Delden	39 43 N. 104 59 W.	42 Denver
4 25 N. 57 40 W.	44 Dalbana Kreek	2 10 N. 110 40 O.	37 Datoek, Bocht v.	47 22 N. 7 20 O.	21 Delémont	6 26 Z. 106 48 O.	35 Depok
	Bijk. 29	55 52 N. 26 33 O.	18 Daubon Meer	51 58 N. 4 15 O.	14 Delfland	32 39 N. 36 6 O.	30 Derat
60 32 N. 15 20 O.	26 Dal Eil	56 20 N. 26 10 O.	25 Daugavpils	52 0 N. 4 10 O.	14 Delflandsche Hoofden	42 5 N. 48 8 O.	25 Derbent
52 42 N. 6 45 O.	13 Dalen	45 0 N. 5 20 O.	25 Daugawa		17 Delfshaven	52 55 N. 1 30 W.	23 Derby
52 30 N. 6 16 O.	13 Dalisen	44 40 N. 5 20 O.	18 Dauphiné	52 0 N. 4 22 O.	14 Delft	Bijk. rechts boven	23 Derby
51 9 N. 6 11 O.	16 Dalheim	7 0 N. 125 35 O.	34 Davao	11 C	11 C Delftsche Vliet	17 40 Z. 123 30 O.	45 Derby
32 50 N. 96 50 W.	42 Dallas	6 30 N. 126 0 O.	34 Davao, Baai v.	53 20 N. 6 55 O.	13 Delfzijl	33 43 N. 35 34 O.	30 Der el Kamar
43 30 N. 17 0 O.	28 Dalmatië	66 30 N. 58 0 W.	40 Davis, Str.	10 21 Z. 40 40 O.	38 Delgado, Kaap	52 34 N. 4 51 O.	14 De Rijp
52 27 N. 6 22 O.	13 Dalmsholte	46 44 N. 9 47 O.	21 Davos (Ls.)	28 35 N. 77 18 O.	32 Delhi	31 13 N.	

BLAD		BLAD		BLAD		BLAD									
46 3 N.	9 49 o.	21	Diavola, Pizzo del	50 0 N.	31 20 o.	25	Dnjepr	45 6 N.	7 2 o.	28	Dora Riparia	45 56 N.	7 52 o.	21	Du Fourspitze
73 50 N.	81 0 o.	31	Dickson Haven	48 26 N.	35 0 o.	25	Dnjeppropetrowsk	44 50 N.	0 18 w.	22	Dordogne	51 6 N.	2 28 o.	22	Duinkerken
51 55 N.	6 8 o.	16	Didam	47 50 N.	35 0 o.	25	Dnjeprostroi	51 48 N.	4 40 o.	14	Dordrecht	51 27 N.	6 43 o.	20	Duisburg
44 47 N.	5 22 o.	18	Die	47 30 N.	29 6 o.	24	Dnjestr	51 46 N.	4 40 o.	14	Dordrecht, Eil. v.	Bijk.	20	Duisburg-Hochfeld	
49 23 N.	6 10 o.	22	Diedenhofen	5 40 z.	134 8 o.	34	Dobo	51 44 N.	4 38 o.	14	Dordsche Kil	Bijk.	20	Duisburg-Meiderich	
7 0 z.	72 30 o.	4	Diego Garcia	44 20 N.	28 20 o.	24	Dobroedsja	45 38 N.	3 41 o.	22	Dore	Bijk.	20	Duisburg-Neudorf	
12 20 z.	49 10 o.	39	Diego Suarez	44 20 N.	28 20 o.	24	Dobrogea	0 55 z.	134 0 o.	34	Doré Baai	Bijk.	20	Duisburg-Neuen-	
49 52 N.	6 10 o.	21	Diekirch	48 47 N.	20 20 o.	24	Dobschau	43 10 N.	19 0 o.	24	Dormitor			kamp	
52 20 N.	4 58 o.	14	Diemen	45 30 N.	54 0 o.	25	Dode Baai	57 53 N.	3 54 w.	23	Dornoch Firth	Bijk.	20	Duisburg-Ruhrort	
		11 C	Diemendam-	51 54 N.	5 39 o.	15	Dodewaard	23	Dorset					8	Duitsers
			sluis	46 0 N.	33 0 o.	25	Dode Zee	50 50 N.	2 40 w.	23	Dorset Hills	52 0 N.	12 0 o.	20	Duitsland
52 20 N.	4 58 o.	14	Diemerbrug	31 30 N.	35 30 o.	30	Dode Zee	51 36 N.	4 52 o.	16	Dorst	51 30 N.	10 0 o.	5	Duitse Middelgeb.
		11 C	Diemermeer	6 0 z.	35 30 o.	39	Dodoma	51 38 N.	7 1 o.	12	Dorsten	51 38 N.	3 58 o.	16	Duiveland
52 12 N.	6 34 o.	13	Diepenhelm	4 0 N.	9 40 o.	39	Doeala	52 13 N.	6 20 o.	15	Dorterbeek	51 10 N.	115 0 w.	40	Duivelskop
52 17 N.	6 9 o.	13	Diepenveen	09 25 N.	86 0 o.	31	Doelinka	51 33 N.	7 28 o.	20	Dortmund	51 56 N.	6 1 o.	15	Duivels
49 56 N.	1 5 o.	22	Dieppe	51 18 N.	4 14 o.	16	Doel	51 40 N.	7 20 o.	19	Dortmund-Eems-	51 43 N.	3 52 o.	16	Duivendijke
52 2 N.	6 7 o.	15	Dieren	10 30 N.	119 50 o.	34	Doemaran			22	Douai	52 20 N.	4 56 o.	14	Duivendrecht
51 28 N.	5 12 o.	16	Diesen	52 9 N.	4 34 o.	14	Does	50 24 N.	3 8 o.	22	Douarnenez	8 2 z.	114 28 o.	35	Duiven Eil.
50 59 N.	5 3 o.	21	Diest	52 0 N.	6 8 o.	15	Doesburg	48 7 N.	4 18 w.	22	Doub	8 5 z.	110 40 o.	35	Duizend Eilanden
49 3 N.	11 34 o.	20	Dietfurt	0 20 z.	114 30 o.	37	Doesoem-landen	47 12 N.	6 25 o.	21	Doubtless Baai	49 30 N.	21 42 o.	29	Dukla Pas
52 51 N.	6 18 o.	13	Diever	51 58 N.	6 17 o.	15	Doetinchem	47 5 N.	6 43 o.	18	Doubs, Val v. d.	41 55 N.	19 18 o.	24	Dulcigno
51 0 N.	6 40 o.	19	Die Ville	53 12 N.	6 14 o.	13	Doezum	34 55 z.	173 25 o.	45	Douglas	46 47 N.	82 10 w.	42	Duluth
51 42 N.	5 18 o.	16	Dieze	56 0 N.	3 0 o.	5	Doggersbank	54 9 N.	4 30 w.	23	Douro	55 57 N.	4 36 w.	23	Dumbarton
44 6 N.	6 15 o.	22	Digne	41 9 N.	22 49 o.	7	Dohnas Berg	51 6 N.	1 19 o.	23	Dover	55 4 N.	3 36 w.	23	Dumfries
7 20 z.	138 20 o.	34	Digoel	53 19 N.	5 59 o.	13	Doiran	39 15 N.	75 30 w.	42	Dover	46 30 N.	18 53 o.	24	Duna
46 29 N.	4 0 o.	22	Digoin	53 19 N.	6 2 o.	13	Dokkum	51 0 N.	1 30 o.	23	Dover, Str. v.	50 0 N.	20 51 o.	15	Dunajec
7 15 z.	109 50 o.	35	Dijeng Plateau	53 19 N.	6 10 o.	13	Dokkumerdiep	62 25 N.	9 40 o.	26	Dovre Fjeld	58 39 N.	3 1 w.	23	Duncansby Head
51 41 N.	4 1 o.	17	Dijkwater			13	Dokkumerneuw-	44 53 N.	5 42 o.	22	Drac	54 0 N.	6 26 w.	23	Dundalk
47 19 N.	5 7 o.	22	Dijon			13	zijen	53 6 N.	6 5 o.	13	Drachten	11 20 z.	131 40 o.	34	Dundas, Str.
52 0 N.	5 43 o.	15	Dikkenberg	53 18 N.	6 5 o.	13	Dokkumer Trek-	53 6 N.	6 8 o.	13	Drachtster Com-	56 28 N.	2 58 w.	23	Dundee
12 0 N.	13 58 o.	39	Dikoa			18	vaart	53 15 N.	15 46 o.	19	Drage	45 51 z.	170 30 o.	45	Dunedin
51 2 N.	2 52 o.	21	Diksmuide			18	Doldenhorn	42 57 N.	22 54 o.	29	Dragoman Pas	32 1 z.	149 20 o.	45	Dunedoo
8 40 z.	125 25 o.	34	Dille	47 6 N.	5 33 o.	22	Dôle	43 30 N.	6 31 o.	22	Draguignan	50 4 N.	7 20 w.	23	Dunfermline
50 45 N.	8 16 o.	20	Dillenburg	53 16 N.	7 9 o.	13	Dollart	60 0 z.	70 0 w.	1	Drake Str.	51 39 N.	5 22 o.	16	Dungen
44 56 N.	25 20 o.	24	Dimbovitsa			29	Dolma Bagtsje	29 0 z.	29 0 o.	38	Drakensbergen	50 55 N.	0 58 o.	23	Dungeness
10 0 N.	125 35 o.	34	Dinagat	44 20 N.	18 40 o.	29	Dolnja Tuzla	59 45 N.	10 10 o.	26	Drammen	51 6 N.	2 28 o.	22	Dunkerque
48 25 N.	2 5 w.	22	Dinan	3 10 N.	99 6 o.	36	Dolokmerawan	46 20 N.	6 32 o.	21	Drance	51 33 N.	9 42 w.	23	Dunmanus Baai
50 16 N.	4 55 o.	21	Dinart	2 30 N.	98 40 o.	36	Dolok Oeloedarat	46 20 N.	15 50 o.	18	Drann	52 6 N.	10 30 w.	23	Dunmore Head
44 6 N.	16 35 o.	24	Dinara	2 35 N.	98 39 o.	36	Dolok Poeseek-	41 19 N.	19 28 o.	29	Dratsj	51 58 N.	5 48 o.	15	Duno
44 0 N.	16 30 o.	24	Dinarische Alpen			36	boekit	46 0 N.	17 20 o.	24	Drau	34 10 N.	88 30 o.	30	Dupleix Geb.
52 6 N.	10 0 w.	23	Dingle Baai			36	Dolok Sibajak	46 0 N.	17 20 o.	24	Drave	54 54 N.	9 44 o.	26	Düppel
51 51 N.	6 30 o.	15	Dingsperlo			36	Dolok Siboeatan			4 B	Drawida's	43 53 N.	5 53 o.	22	Durance
52 40 N.	6 8 o.	13	Dingsstede			36	Dolok Simanoek-			14	Drecht	24 0 N.	105 10 w.	42	Durango
57 35 N.	4 25 w.	23	Dingwall			36	manoek			14	Drechterland	41 19 N.	19 28 o.	29	Durazzo
52 21 N.	7 1 o.	13	Dinkel			36	Dolok Slnaboeng			18	Dreiherrn Spitze	29 55 z.	31 2 o.	39	Durban
7 35 z.	112 25 o.	35	Dinojo			32	Dolomietische			16	Dreischor	50 21 N.	5 28 o.	21	Durbuy
51 37 N.	4 27 o.	16	Dintel	42 10 N.	116 0 o.	32	Alpen			18	Drei Zinnen	50 50 N.	6 27 o.	20	Düren
51 37 N.	4 24 o.	16	Dinteloord	46 6 N.	5 0 o.	22	Dolon-nor			15	Dremt	52 22 N.	4 59 o.	14	Durgerdam
51 38 N.	5 29 o.	16	Dinter			16	Dombes			13	Drente	Bijk. rechts boven	23	Durham	
20 42 N.	71 0 o.	32	Dioe	51 33 N.	3 28 o.	16	Dombrowa Berg			13	Dreitsche A	54 45 N.	1 34 w.	23	Durham
9 55 z.	42 15 o.	32	Diré Dawa	5 43 N.	65 4 w.	44	Domburg			13	Dreitsche Hoofd-	51 16 N.	6 45 o.	16	Düsseldorf
7 45 z.	108 35 o.	35	Dirk de Vries Baai	15 30 N.	61 50 w.	41	Dominica			29	vaart	51 43 N.	5 0 o.	20	Dussen
25 40 z.	113 0 o.	45	Dirk Hartog Eil.	51 34 N.	5 26 o.	16	Dominikaanse Re-			20	Drepano, Kaap	53 0 N.	106 0 w.	4 A	Dutch Harbour
52 44 N.	4 46 o.	14	Dirksborn	51 20 N.	5 27 o.	16	publiek			15	Dresden	53 15 N.	6 48 o.	13	Duurswold
51 45 N.	4 7 o.	14	Dirksland	46 4 N.	8 18 o.	28	Dommelen			15	Dreumel	5 58 z.	105 50 o.	35	Dwars in den Weg
28 29 z.	148 26 o.	45	Dirranbandi	8 30 z.	118 28 o.	34	Domodossola			14	Driebergen	62 40 N.	43 0 o.	25	Dwina
54 6 N.	18 47 o.	20	Dirschau	48 26 N.	5 41 o.	22	Dompoe			15	Driehuis	65 0 N.	39 0 o.	25	Dwina Baai
46 42 N.	8 52 o.	21	Disentis	47 36 N.	41 30 o.	25	Domremy			15	Driel	52 50 N.	6 21 o.	13	Dwingelo
32 40 N.	48 15 o.	32	Disfoel	57 13 N.	2 13 w.	23	Don			44	Drietabbetje Kreek	59 35 N.	135 25 w.	41	Dyca
69 0 N.	53 0 w.	40	Disko Baai	46 30 N.	18 53 o.	24	Donau			44	Drietabbetje Riv.	43 15 N.	43 0 o.	25	Dykh Taoe
69 45 N.	54 0 w.	41	Disko Eil.	47 58 N.	8 30 o.	20	Donau Moos			16	Drimmelen	51 0 N.	4 35 o.	21	Dyle
50 37 N.	5 52 o.	21	Dison	48 35 N.	11 20 o.	19	Donau Ried			29	Drin	65 30 N.	14 0 w.	26	Dyrfjöll
54 10 N.	9 0 o.	19	Dithmarschen	48 30 N.	10 35 o.	19	Donauwörth			30	Drina	28 45 N.	21 0 o.	38	Dzjalo
54 30 N.	132 0 w.	40	Dixon Str.	48 43 N.	10 44 o.	20	Don Benito			13	Droezit	6 0 N.	109 30 o.	45	Dzjaloecit
7 44 z.	113 28 o.	35	Djaboeng	38 57 N.	5 50 w.	27	Don Benito			23	Drogeham	29 40 N.	24 20 o.	39	Dzjaraboeb
1 11 N.	127 20 o.	34	Djailolo	53 31 N.	1 8 w.	23	Doncaster			24	Drogheda	25 48 N.	57 50 o.	32	Dzjask
1 0 N.	128 0 o.	34	Djailolo (Eil.)	9 41 z.	14 25 o.	39	Dondo			22	Drohobyz	23 30 N.	50 10 o.	30	Dzjebel Achdar
1 0 N.	127 20 o.	34	Djailolo, Baai v.	1 0 N.	120 30 o.	37	Dondo Baai			19	Drôme	32 30 N.	4 30 w.	38	Dzjebel Ajasji
0 0	129 0 o.	34	Djailolo, Str.	5 58 N.	80 30 o.	32	Dondra, Kaap			16	Drömmling	29 55 N.	32 20 o.	38	Dzjebel Ataka
42 21 N.	20 25 o.	24	Djakova	54 30 N.	8 30 w.	23	Donegal Baai			22	Dronen	5 20 N.	6 25 o.	38	Dzjebel Chelia
1 36 z.	108 38 o.	36	Djambi	29 14 z.	115 0 o.	45	Dongara			13	Dronen	28 0 N.	36 50 o.	38	Dzjebel-esj-Sjar
7 4 z.	106 48 o.	35	Djampang tengah	51 35 N.	5 0 o.	16	Dongce			13	Dronrijp	28 0 N.	15 0 o.	38	Dzjebel-es-Soda
24 15 N.	9 40 o.	39	Djanet	51 37 N.	4 58 o.	16	Dongce			13	Drostendiep	30 16 N.	35 18 o.	30	Dzjebel Haroen
1 7 z.	114 10 o.	37	Djangkang	0 42 z.	119 45 o.	37	Donggala			23	Drouwen	28 28 N.	34 5 o.	38	Dzjebel Katherin
6 36 z.	110 39 o.	35	Djapara	19 0 N.	30 15 o.	39	Donggala			13	Drouwenmond	30 26 N.	34 45 o.	38	Dzjebel Makra
6 45 z.	110 0 o.	35	Djapara-Rembang	14 30 N.	103 30 o.	34	Dongola			15	Drumochter Pas	13 0 N.	24 0 o.	38	Dzjebel Marrah
6 29 z.	106 28 o.	34	Djasinga	52 56 N.	5 43 o.	13	Dong Rek			16	Drumochter Pas	29 20 N.	33 20 o.	38	Dzjebel Serbal
6 30 z.	108 18 o.	35	Djatibarang	48 45 N.	39 0 o.	25	Donlawerstal			15	Drumochter Pas	32 18 N.	35 55 o.	30	Dzjerasj
6 53 z															

BLAD		BLAD		BLAD		BLAD	
31 0 N.	7 30 O.	38 El Areg	51 52 N.	6 10 O.	20 Elten	44 28 N.	10 18 O.
30 50 N.	34 23 O.	30 El Audsja	49 3 N.	46 45 O.	25 Elton Meer	38 40 N.	15 0 O.
42 46 N.	10 10 O.	28 Elba	40 0 N.	4 7 O.	27 El Toro	52 20 N.	6 0 O.
41 7 N.	20 7 O.	29 Elbazan	38 52 N.	7 10 W.	27 Elvas	50 47 N.	5 55 O.
52 40 N.	12 0 O.	19 Elbe	48 13 N.	7 46 O.	18 Elz	49 3 N.	3 58 O.
50 50 N.	14 0 O.	19 Elbe-Zandsteen-Geb.	48 30 N.	7 30 O.	22 Elzas	37 57 N.	27 23 O.
49 17 N.	1 0 O.	22 Elbeuf	58 30 N.	26 0 O.	25 Ema	48 12 N.	6 30 O.
54 10 N.	19 26 O.	20 Elbing	47 0 N.	54 0 O.	25 Emba	39 30 N.	20 40 O.
35 40 N.	52 30 O.	20 Elboers Geb.	44 35 N.	6 31 O.	18 Embrun	51 20 N.	0 18 W.
43 26 N.	42 28 O.	30 Elbroez	53 24 N.	7 10 O.	20 Emden	0 0	73 30 O.
52 26 N.	5 51 O.	15 Elburg	23 50 Z.	147 55 O.	45 Emerald	Krt. IX	7
31 31 N.	35 7 O.	30 El Chail	47 0 N.	97 12 W.	42 Emerson	24 41 N.	22 0 O.
25 35 N.	30 45 O.	39 El Chargeh	19 45 N.	17 0 O.	38 Emi Koessi	48 20 N.	11 53 O.
38 16 N.	0 42 W.	27 Elche	44 36 N.	10 48 O.	28 Emilia	48 20 N.	11 50 O.
11 50 Z.	135 45 O.	34 Elcho	42 42 N.	27 56 O.	29 Eminé, Kaap	38 28 N.	35 15 O.
53 16 N.	11 24 O.	19 Elde	1 0 Z.	100 22 O.	36 Emmahaven	77 0 Z.	168 30 O.
51 57 N.	5 53 O.	16 Elden	4 0 N.	56 15 W.	44 Emmaketen	41 25 N.	31 20 O.
30 15 N.	39 35 O.	32 El Djof	3 33 N.	54 28 W.	44 Emmarivier	51 5 N.	6 32 O.
18 30 N.	33 0 O.	38 El Dzjesirah, Woestijn	47 8 N.	7 33 O.	21 Emme	50 59 N.	11 1 O.
20 30 N.	5 0 W.	38 El Dzjoef	52 47 N.	6 53 O.	13 Emmen	37 42 N.	24 6 O.
53 19 N.	6 20 O.	13 Electra	46 57 N.	7 43 O.	21 Emmen Tal	41 4 N.	26 30 O.
30 0 N.	1 0 O.	38 El Erg	52 48 N.	7 2 O.	13 Emmercompas-cuum	52 43 N.	6 55 O.
40 35 N.	4 8 W.	27 El Escorial	52 49 N.	6 59 O.	13 Emmererischeiden-veen	42 3 N.	80 2 W.
38 3 N.	23 33 O.	29 Eleusis	51 51 N.	6 12 O.	20 Emmerik	43 2 N.	75 0 W.
25 0 N.	76 15 W.	42 Eleuthera	52 2 N.	5 32 O.	14 Emmikhuizenberg	42 0 N.	81 0 W.
29 19 N.	30 50 O.	39 El Fajoem	24 30 N.	118 10 O.	32 Emol	31 53 N.	35 25 O.
13 38 N.	25 22 O.	39 El Fasjer	51 43 N.	5 20 O.	16 Empel	15 0 N.	40 0 O.
61 5 N.	14 10 O.	26 Elfdal	9 4 N.	79 40 W.	43 Empire	40 10 N.	44 31 O.
60 37 N.	17 25 O.	26 Elfkarleby	50 23 N.	7 42 O.	20 Ems	49 36 N.	11 2 O.
32 15 N.	35 30 O.	30 El Ghor	51 30 N.	6 43 O.	19 Emscher	47 55 N.	20 24 O.
57 39 N.	3 20 W.	23 Elgin	52 19 N.	5 58 O.	15 Emst	52 45 N.	6 49 O.
30 40 N.	3 0 O.	39 El Golea	69 0 N.	28 0 O.	25 Enare Meer	54 20 N.	20 0 O.
1 0 N.	34 15 O.	38 Elgon	40 45 N.	0 9 O.	27 Encanadé	28 31 Z.	30 0 O.
24 0 Z.	62 0 W.	47 El Gran Chaco	36 30 Z.	139 0 O.	45 Encounter Baai	52 17 N.	5 38 O.
39 28 N.	0 23 W.	27 El Grao	8 43 Z.	121 40 O.	34 Endeh	58 30 Z.	163 50 O.
27 0 N.	48 30 O.	32 El Hasa	67 0 Z.	50 0 O.	1 Enderby Land	54 30 N.	8 14 W.
54 20 N.	143 20 O.	30 Elisabeth, Kaap	32 39 N.	35 22 O.	30 Endor	51 35 N.	5 38 O.
11 42 Z.	27 32 O.	30 Elisabethville	46 38 N.	10 3 O.	21 Engadin	31 6 N.	30 37 O.
46 15 N.	43 55 O.	25 Elista	18 30 N.	122 15 O.	34 Engaño, Kaap	32 38 N.	36 1 O.
39 50 N.	7 0 W.	27 Eljaso	54 0 N.	2 0 W.	23 Engeland	35 0 N.	5 0 W.
30 50 N.	32 19 O.	39 El Kantara	46 50 N.	8 25 O.	21 Engelberg	55 28 N.	8 30 O.
26 37 N.	50 0 O.	32 El Katif	51 42 N.	5 15 O.	16 Engelen	43 3 N.	1 19 W.
31 12 N.	35 43 O.	30 El Kerak	52 56 N.	5 55 O.	13 Engelen vaart	50 28 N.	3 30 O.
31 12 N.	35 35 O.	30 El Kerak (Ls.)	51 25 N.	45 55 O.	25 Engels	51 36 N.	5 20 O.
51 43 N.	3 49 O.	16 Elkersee	51 34 N.	3 52 O.	16 Engelse Vaar-water	49 30 N.	5 59 O.
31 48 N.	35 13 O.	30 El Koeds	53 26 N.	6 1 O.	13 Engelsman Plaat	47 44 N.	10 11 O.
52 1 N.	6 6 O.	15 Ellekom	5 20 Z.	102 10 O.	36 Enggano	51 44 N.	5 47 O.
52 52 N.	6 43 O.	13 Ellertsveld	50 42 N.	4 2 O.	21 Enghien	50 49 N.	6 17 O.
79 0 N.	80 0 W.	41 Ellesmere Land	50 12 N.	94 0 W.	40 English Riv.	50 40 N.	6 17 O.
51 23 N.	3 47 O.	16 Ellewoudsdijk	50 12 N.	94 0 W.	40 English Riv.	43 40 N.	13 22 O.
8 0 Z.	178 0 O.	45 Ellise Eil.	53 19 N.	6 7 O.	13 Engwierum	59 25 N.	16 30 O.
46 50 N.	9 10 O.	21 Elm	52 3 N.	4 47 O.	14 Enkele Wierikke	54 30 N.	58 0 W.
5 5 N.	1 30 W.	39 Elmira	52 42 N.	5 17 O.	14 Enkhuizen	39 42 N.	30 28 O.
42 5 N.	76 58 W.	41 Elmira	52 40 N.	5 23 O.	14 Enkhuizerzand	41 44 N.	5 48 W.
32 44 N.	36 3 O.	30 El Moezerib	37 30 N.	14 10 O.	28 Enna	0 55 N.	79 30 W.
42 5 N.	0 50 O.	22 El Monsech	32 44 N.	35 19 O.	30 En Nasirae	25 18 N.	32 30 O.
13 10 N.	30 40 O.	39 El Obeld	18 0 N.	21 0 O.	38 Ennedi	34 0 Z.	121 50 O.
1 5 N.	9 20 O.	39 Elobey	54 21 N.	7 38 W.	23 Enniskillen	38 24 N.	9 12 W.
19 0 N.	30 15 O.	39 El Ordeh	33 0 N.	36 0 O.	30 En Noekra	43 35 N.	2 30 O.
3 20 Z.	128 50 O.	34 Elpapoteh Baai	47 58 N.	14 18 O.	24 Enns	20 0 Z.	41 0 W.
31 52 N.	106 29 W.	42 El Paso	68 25 N.	23 32 O.	26 Enontekis	48 29 N.	123 22 W.
50 50 N.	4 22 O.	21 Elsene	40 41 N.	26 6 O.	29 Enos	30 46 N.	32 0 O.
56 2 N.	12 38 O.	26 Elseneur	3 35 Z.	119 47 O.	37 Enrekang	32 2 N.	35 42 O.
51 53 N.	4 38 O.	14 Elshout	52 14 N.	6 54 O.	13 Enschede	51 27 N.	4 30 O.
51 42 N.	5 9 O.	16 Elshout	34 40 Z.	57 55 W.	43 Enseneda	45 32 N.	18 43 O.
50 57 N.	5 45 O.	16 Elslo	50 35 N.	5 51 O.	21 Ensival	7 0 N.	58 30 W.
52 17 N.	5 47 O.	15 Elspeet	52 17 N.	6 35 O.	13 Enter	14 45 N.	49 30 O.
51 59 N.	5 30 O.	14 Elst	46 59 N.	8 5 O.	21 Entlebuch	48 45 N.	9 19 O.
51 55 N.	5 51 O.	15 Elst					
51 25 N.	12 0 O.	19 Elster					

F.

62 10 N.	11 50 O.	26 Faemund Meer	42 0 N.	124 0 O.	32 Fengtien (Ls.)	55 30 N.	5 0 W.	23 Firth of Clyde	25 30 N.	117 30 O.	32 Foe-kien
44 17 N.	11 52 O.	28 Faenza	2 0 N.	120 45 O.	37 Fennema Gebergte	56 5 N.	3 0 W.	23 Firth of Forth	25 0 N.	120 0 O.	30 Foe-kien Str.
50 7 N.	4 20 O.	21 Fagne	Krt. VIII	7	7 Fens Fjord	56 14 N.	6 0 W.	23 Firth of Lorn	41 35 N.	140 20 O.	32 Foekoe
64 30 N.	148 0 W.	41 Fairbanks	45 2 N.	35 14 O.	25 Feodosia	56 27 N.	2 46 W.	23 Firth of Tay	36 0 N.	136 15 O.	32 Foekoei
55 14 N.	6 8 W.	23 Fair Head	Bijk.	18	18 Ferden	46 36 N.	11 27 O.	28 Fisack	33 32 N.	130 26 O.	32 Foekoeka
26 44 N.	82 13 O.	32 Falzabad	40 54 N.	26 10 O.	29 Feredsjik	64 45 N.	81 50 W.	40 Fischer, Kaap	5 20 N.	11 13 O.	4 B Foelbe's
3 51 Z.	132 20 O.	34 Fak-Fak	41 0 N.	71 0 O.	32 Fergana	63 0 N.	84 0 W.	7 Fischhausen	26 45 N.	120 0 O.	39 Foemban
41 0 N.	8 10 O.	28 Falcone, Kaap	3 45 Z.	32 30 W.	1 Fernando Noronha	52 0 N.	5 0 W.	23 Fisher Str.	35 15 N.	129 10 O.	32 Foe-ning
51 30 Z.	60 0 W.	43 Falkland Eil.	3 30 N.	8 40 O.	39 Fernando Poo	63 35 N.	50 5 W.	41 Fiskernaes	11 0 N.	12 0 W.	38 Foeta Djallon
5 0 N.	56 34 W.	44 Falkland Stroom	47 21 N.	10 51 O.	18 Fern Pas	17 40 Z.	123 30 O.	45 Fitzroy	26 0 N.	119 20 O.	32 Foe-tsjou
41 45 N.	71 0 W.	42 Fallawatra Riv.	27 40 N.	18 0 W.	39 Ferro	45 20 N.	14 26 O.	28 Fiume	41 28 N.	15 32 O.	28 Foggia
50 10 N.	5 3 W.	23 Falmouth	43 28 N.	8 25 W.	27 Ferrol	53 19 N.	6 45 O.	13 Fivellngo	24 55 N.	24 25 W.	39 Fogo
54 50 N.	12 0 O.	26 Falster	Krt. V	7	7 Ferse	64 45 N.	11 0 O.	26 Fjorden Fjord	54 42 N.	8 26 O.	19 Föhr
55 20 N.	12 50 O.	26 Falsterbo	53 20 N.	5 43 O.	13 Ferwerd	54 6 N.	0 5 W.	23 Flamborough Head	42 58 N.	1 39 O.	22 Foix
60 37 N.	15 40 O.	26 Falun	53 19 N.	5 47 O.	13 Ferwerderadeel	52 5 N.	12 25 O.	19 Fläming	53 10 N.	6 41 O.	13 Foksholster Meer
50 12 N.	5 7 O.	21 Famene	27 0 N.	15 0 O.	39 Fessan	5 30 Z.	138 0 O.	34 Flamingo Baai	64 40 N.	11 0 O.	26 Folders Fjord
3 50 N.	159 21 W.	45 Fanning	36 40 N.	29 15 O.	29 Fethiye	54 47 N.	9 24 O.	20 Flensburg	67 30 N.	14 40 O.	26 Folders Fjord
55 25 N.	8 27 O.	26 Fanó	34 5 N.	5 0 W.	39 Fez	Krt. I	7	7 Flensburger Förde	60 0 N.	6 15 O.	26 Folders Fjord
22 35 Z.	48 20 O.	39 Farafanga	21 15 Z.	47 0 O.	39 Fianarantsoa	46 11 N.	8 1 O.	21 Fletschhorn	42 57 N.	12 44 O.	28 Foligno
27 5 N.	28 0 O.	39 Farafrah	50 0 N.	12 0 O.	19 Fichtel Geb.	50 30 N.	4 33 O.	21 Fleurus	51 4 N.	1 10 O.	23 Folkestone
59 47 N.	43 40 W.	40 Farawell, Kaap	25 0 Z.	175 0 O.	1 Fidzji-bekken	51 48 N.	5 56 O.	15 Flierenberg	Krt. IX	7	7 Follonica
46 51 N.	96 55 W.	42 Fargo	17 20 Z.	179 0 O.	45 Fidzji Eil.	46 50 N.	9 17 O.	21 Flims	13 0 N.	88 0 W.	40 Fonseca Baai
37 9 N.	10 16 O.	28 Farina, Kaap	45 56 N.	6 7 O.	21 Fier	31 0 Z.	139 0 O.	45 Flinders Range	48 25 N.	2 42 O.	22 Fontainebleau
53 19 N.	6 55 O.	13 Farsum	Bijk.	18	18 Fiesch	19 0 Z.	140 50 O.	45 Flinders Riv.	(Bonaire)	44	44 Fontein
58 0 N.	19 20 O.	26 Faró	Bijk.	18	18 Fiescher Gletsjer	Bijk. rechts boven	23	Flint	49 11 N.	6 56 O.	22 Forbach
37 2 N.	7 56 W.	27 Faro	40 34 N.	8 5 O.	21 Fiescher Hörner	42 58 N.	83 40 W.	42 Flint	5 20 N.	5 27 O.	39 Forcadors
62 0 N.	7 0 W.	26 Fär-Öer Eil.	41 0 N.	9 44 O.	28 Figari, Kaap	11 0 N.	151 50 W.	45 Flint	Krt. VIII	7	7 Förde
10 0 Z.	51 0 O.	39 Farquhar Eil.	44 38 N.	2 0 O.	22 Figeac	44 10 N.	3 36 O.	22 Florac	Krt. VIII	7	7 Förde Fjord
16 40 N.	42 0 O.	32 Farsan Eil.	32 15 N.	1 0 W.	39 Figueira da Foz	43 47 N.	11 14 O.	28 Florence	78 0 Z.	145 0 W.	1 Ford gebergte
58 5 N.	6 45 O.	28 Farsund	40 8 N.	8 52 W.	27 Figueira da Foz	8 30 Z.	122 0 O.	34 Flores	49 10 N.	5 0 O.	22 Forêt d'Argonne
9 54 N.	32 7 O.	39 Fasjoda	42 16 N.	2 57 O.	27 Figueras	8 15 Z.	123 5 O.	34 Flores Str.	48 10 N.	3 45 O.	22 Forêt d'Othe
3 36 N.	54 12 W.	44 Fatoe Swietie	51 53 N.	4 31 O.	14 Fijenoord	7 0 Z.	120 0 O.	34 Flores Zee	44 13 N.	12 2 O.	28 Forli
49 0 N.	18 45 O.	24 Fatra	51 37 N.	4 29 O.	16 Fijnnaard	27 30 Z.	48 30 W.	43 Florianopolis	38 40 N.	1 30 O.	27 Formentera
46 2 N.	6 30 O.	13 Faucigny	35 5 N.	1 44 W.	27 Filhaucen	28 30 N.	82 0 W.	42 Florida	39 58 N.	3 13 O.	27 Formentor, Kaap
46 40 N.	7 58 O.	21 Faulhorn	13 0 N.	123 0 O.	34 Filippijnen	27 30 N.	83 30 W.	42 Florida Bank	23 30 N.	121 0 O.	32 Formosa
64 30 N.	23 0 W.	26 Faxa Fjord	20 0 N.	123 0 O.	1 Filippijnen-bekken	25 0 N.	80 0 W.	42 Florida Keys	25 0 N.	120 0 O.	32 Formosa Str.
55 10 N.	12 20 O.	26 Faxó Bocht	10 0 N.	128 0 O.	1 Filippijnen-trog	28 0 N.	82 0 W.	40 Florida Schiereil.	56 27 N.	10 58 O.	26 Fornaes
39 30 N.	28 0 W.	39 Fayal	51 17 N.	3 43 O.	16 Filippine	24 40 N.	80 0 W.	40 Florida Str.	3 50 Z.	38 40 W.	43 Fortaleza
49 46 N.	0 24 O.	22 Fécamp	52 26 N.	6 0 O.	15 Filipsberg	46 53 N.	10 15 O.	21 Fluchthorn	Krt. E	44	44 Fort Baai
54 30 N.	11 10 O.	19 Fehmarn	59 42 N.	14 5 O.	26 Filipstad	46 48 N.	9 54 O.	21 Flüela	58 0 N.	68 0 W.	41 Fort Chimo</

BLAD		BLAD		BLAD		BLAD									
48 20 N.	89 21 W.	42	Fort William	10 0 N.	11 0 W.	39	Frans Guinee	3 31 N.	57 38 W.	44	Frederik Willem IV Vallen	55 20 N.	Krt. V	7	Frisching
32 45 N.	87 20 W.	42	Fort Worth	4 0 N.	53 0 W.	43	Frans Guyana	8 30 N.	13 12 W.	39	Freetown	43 0 N.	74 50 O.	32	Froense
	Krt. III	7	Fose del Brenta	45 40 N.	19 17 O.	24	Frans Jozefs Kan.	50 57 N.	13 18 O.	20	Freiburg	30 45 Z.	139 45 O.	45	Frome Meer
	Bijk.	40	Fourehon Passage	80 0 N.	50 0 O.	31	Frans Jozefs Land	48 0 N.	7 50 O.	20	Freiburg	40 0 N.	106 10 W.	42	Front Range
50 1 N.	4 2 O.	21	Fourmies	45 37 N.	19 27 O.	24	Frans Kanaal	46 48 N.	7 10 O.	21	Freiburg	18 30 N.	92 40 W.	41	Frontera
50 19 N.	4 39 W.	23	Fowey	46 0 N.	0 0	5	Frans Laagland	46 45 N.	7 10 O.	21	Freiburg (Ls.)	41 38 N.	13 10 O.	23	Frosinone
68 30 N.	78 0 W.	40	Fox Bekken	3 24 N.	55 58 W.	44	Franssen Herderschee Plek	48 23 N.	11 43 O.	20	Freising	63 45 N.	8 25 O.	26	Froyen
65 0 N.	80 0 W.	40	Fox Kanaal	16 0 N.	3 0 W.	39	Frans Soedan	43 25 N.	6 48 O.	22	Fréjus	45 5 N.	19 30 O.	24	Fruska Gora
54 47 N.	7 30 W.	23	Foyle	11 30 N.	42 30 O.	39	Frans Somaliland	32 1 Z.	115 47 O.	45	Fremantle	46 36 N.	7 40 O.	21	Frutigen
	Krt. VII	7	Foz	18 30 N.	0 0	39	Frans W.-Afrika	43 15 N.	109 30 W.	42	Fremont Peak	9 10 N.	79 49 O.	43	Fryoles
50 25 N.	3 54 O.	21	Framerries	41 50 N.	12 41 O.	28	Frascati	36 25 N.	119 25 W.	42	Fresno	14 30 N.	91 0 W.	40	Fuego
1 38 Z.	13 32 O.	39	Franceville	31 58 Z.	21 30 O.	39	Fraserburg	46 12 N.	13 0 O.	28	Friaul	38 50 N.	0 51 W.	27	Fuente de la Higuera
47 0 N.	6 0 O.	22	Franché Comté	57 41 N.	2 1 W.	25	Fraserburgh		Bijk.	24	Friaulers	43 22 N.	1 50 W.	27	Fuenterrabia
53 11 N.	5 32 O.	13	Franecker	25 15 Z.	153 10 O.	43	Fraser Eil.	46 48 N.	7 10 O.	21	Fribourg (Ls.)	28 15 N.	14 0 W.	39	Fuerteventura
53 12 N.	5 34 O.	13	Franekeradeel	50 40 N.	121 50 W.	40	Fraser Riv.	47 41 N.	9 29 O.	20	Friedrichshafen		Krt. B	44	Fulk Baal
	Bijk.	24	Franken	46 52 N.	6 10 O.	21	Frasne		Krt. I	7	Friedrichsort	50 34 N.	9 40 O.	20	Fulda
49 10 N.	10 10 O.	19	Franken Höhe	47 34 N.	8 54 O.	21	Frauenburg		Krt. IV	13	Friedrichsschleuse	50 50 N.	9 40 O.	19	Fulda (R.)
50 20 N.	11 30 O.	19	Franken Woud	33 15 Z.	58 10 W.	43	Frauenfeld	53 4 N.	6 34 O.	13	Fries	49 59 N.	4 43 O.	21	Fumay
50 7 N.	8 40 O.	20	Frankfort	55 35 N.	9 48 O.	26	Fredericia	53 28 N.	6 4 O.	13	Friesche Zeegat	32 45 N.	17 0 W.	39	Funchal
52 22 N.	14 31 O.	20	Frankfort	45 57 N.	66 43 W.	42	Fredericton	53 5 N.	7 7 O.	13	Frieschelo	45 0 N.	66 30 W.	40	Fundy Baai
38 14 N.	84 50 W.	42	Frankfort	80 0 N.	20 0 W.	41	Frederik VIII Land	53 20 N.	6 17 O.	13	Friesche Sluis	55 20 N.	10 30 O.	26	Funen
49 30 N.	11 25 O.	19	Frankische Alb	8 0 Z.	138 30 O.	34	Frederik Hendrik Eil.	53 23 N.	5 50 O.	13	Friesche Wad	46 4 N.	18 16 O.	24	Fünfkirchen
49 30 N.	11 25 O.	19	Frankische Jura	60 10 N.	44 30 W.	41	Frederiksdal	53 0 N.	6 0 O.	13	Friesland	46 35 N.	8 25 O.	21	Furka Pas
78 30 N.	100 0 W.	41	Franklin	62 0 N.	49 10 W.	41	Frederikshaab	52 15 N.	6 33 O.	13	Friezenberg	40 0 Z.	148 0 O.	45	Furneaux Eil.
72 0 N.	96 0 W.	40	Franklin Str.	59 10 N.	11 20 O.	26	Frederikshald	52 24 N.	6 38 O.	13	Friezenveen	5 14 N.	2 39 O.	21	Furnes
47 0 N.	2 0 O.	2	Frankrijk	57 28 N.	10 33 O.	26	Frederikshavn	18 0 Z.	11 50 O.	38	Frio, Kaap	49 18 N.	12 50 O.	20	Fürth
46 0 N.	3 0 O.	5	Fransé Middelgeb.	52 50 N.	6 11 O.	13	Frederiksoord	28 0 Z.	42 0 W.	48	Frio, Kaap	49 30 N.	11 0 O.	20	Fürth
		8	Fransen	59 10 N.	10 55 O.	26	Frederikstad		Krt. V	7	Frische Nehrung	47 36 N.	10 41 O.	20	Füssen
5 0 N.	19 0 O.	39	Frans Equatoriaal Afrika							19	Frisches Haif				

G.

53 15 N.	6 18 O.	13	Gaarkeuken	9 16 N.	79 55 W.	43	Gatun	32 0 N.	3 45 O.	39	Ghardaja	52 0 N.	4 49 O.	14	Goejanverwelle
52 19 N.	5 0 O.	14	Gaasp	9 8 N.	79 57 W.	43	Gatun Meer	33 37 N.	68 25 O.	32	Ghasni	34 5 Z.	140 0 O.	45	Goelba
52 52 N.	5 30 O.	13	Gaasterland	51 44 N.	4 44 O.	16	Gat van de visschen	41 6 N.	22 27 O.	24	Ghevgeli	11 40 N.	38 25 O.	38	Goena
34 0 N.	10 0 O.	39	Gabes	34 50 N.	24 6 O.	29	Gaudos	30 40 N.	9 40 W.	34	Ghir, Kaap	7 14 Z.	109 53 O.	35	Goendi
4 0 N.	11 0 O.	38	Gabes, Golf v.	59 50 N.	8 45 O.	26	Gausta	8 31 Z.	115 20 O.	33	Ghijar	7 13 Z.	110 55 O.	35	Goendik
50 43 N.	15 13 O.	24	Gablonz	3 25 Z.	138 40 O.	34	Gauttier Geb.	42 15 N.	11 15 O.	28	Giannutri	8 22 Z.	115 28 O.	34	Goenoeng Agoeng
1 0 Z.	12 0 O.	39	Gaboen	42 44 N.	0 1 W.	27	Gavarnie	45 21 N.	9 24 O.	23	Giavenna	8 14 Z.	119 2 O.	34	Goenoeng Api
39 40 N.	1 35 W.	29	Gabriel	43 32 N.	0 56 W.	22	Gave de Pau	25 7 Z.	17 50 O.	37	Gibeon	4 31 Z.	129 53 O.	34	Goenoeng Api
42 53 N.	25 21 O.	27	Gabrovo	43 24 N.	0 50 W.	22	Gave d'Ossau	36 8 N.	5 21 W.	27	Gibraltair	7 47 Z.	112 26 O.	35	Goenoeng Andjasmoro
41 14 N.	13 35 O.	28	Gaeta	34 7 Z.	138 12 O.	45	Gawler	36 0 N.	5 40 W.	37	Gibraltair, Str. v.	7 46 Z.	112 36 O.	35	Goenoeng Ardjoeno
41 0 N.	13 30 O.	28	Gaeta, Golf v.	32 30 Z.	136 0 O.	45	Gawler Ranges	53 14 N.	5 53 O.	13	Giekkerk	7 59 Z.	113 41 O.	35	Goenoeng Argo-poero
26 35 N.	82 45 O.	32	Gagra	31 31 N.	34 27 O.	30	Gaza	47 43 N.	2 37 O.	22	Gien	2 38 N.	125 30 O.	37	Goenoeng Awoe
46 39 N.	12 56 O.	24	Gail	49 59 N.	4 57 O.	21	Gedinne	51 59 N.	6 5 O.	15	Giesbeek	1 0 Z.	116 20 O.	37	Goenoeng Balik-papan
31 30 Z.	136 0 O.	45	Gairdner Meer	38 40 N.	27 20 O.	29	Gedis	51 47 N.	5 4 O.	16	Giesen	7 51 Z.	114 23 O.	35	Goenoeng Baloeran
24 45 N.	84 55 O.	32	Gaja	5 22 Z.	105 13 O.	36	Geilongtataän	51 51 N.	4 55 O.	14	Giesen (R.)	3 48 N.	97 47 O.	36	Goenoeng Bandahara
7 10 Z.	114 20 O.	35	Gajam	51 11 N.	5 0 O.	21	Geel	51 49 N.	4 51 O.	14	Giesendam	8 15 Z.	115 24 O.	34	Goenoeng Batoer
4 45 N.	96 10 O.	36	Gajo Landen	38 11 Z.	144 20 O.	45	Geelong	51 50 N.	4 54 O.	14	Giesen Nieuwkerk	7 20 Z.	107 1 O.	35	Goenoeng
0 0	90 0 W.	41	Galapagos Eil.	2 30 Z.	135 0 O.	34	Geelvink Baai	46 44 N.	8 2 O.	21	Giesbach	5 50 Z.	112 43 O.	35	Goenoeng Besar
	Bijk.	29	Galata	28 0 Z.	114 0 O.	45	Geelvink Kanaal	50 36 N.	8 41 O.	20	Giesen	8 25 Z.	113 50 O.	35	Goenoeng Betiri
45 28 N.	28 2 O.	24	Galats	50 47 N.	3 52 O.	21	Geeraardsbergen	53 0 N.	6 45 O.	13	Gieten	7 13 Z.	109 54 O.	35	Goenoeng Bisma
61 45 N.	8 30 O.	26	Galdhöpög	51 41 N.	4 54 O.	16	Geertruidenberg	53 2 N.	6 50 O.	13	Gieterveen		Bijk.	35	Goenoeng Boerang-rang
1 51 N.	127 49 O.	34	Galela	51 51 N.	4 16 O.	14	Geervillet	52 44 N.	6 5 O.	13	Giehoorn	5 55 Z.	106 4 O.	35	Goenoeng Gede
46 37 N.	8 27 O.	21	Galenstock		Krt. IV	15	Geesteren	52 43 N.	6 0 O.	13	Giehoornsche Meer	6 47 Z.	106 58 O.	35	Goenoeng Gede
52 28 N.	6 52 O.	13	Galgenberg	52 8 N.	6 32 O.	15	Geffen	35 27 N.	136 46 O.	32	Gifoe	7 9 Z.	107 54 O.	35	Goenoeng Gentoer
52 4 N.	5 54 O.	15	Galgenberg	51 44 N.	5 31 O.	16	Gelle	42 21 N.	10 53 O.	28	Giglio	6 44 Z.	106 28 O.	35	Goenoeng Halimoen
52 21 N.	6 0 O.	15	Galgenberg	60 40 N.	17 10 O.	26	Gelle	39 49 N.	2 55 W.	27	Gignela	6 50 Z.	106 34 O.	35	Goenoeng Halimoen
5 45 N.	54 3 W.	44	Galibi	4 44 N.	54 57 W.	44	Gélgé	51 53 N.	4 50 O.	14	Gijbeland	1 0 N.	121 56 O.	37	Goenoeng He He
50 0 N.	22 30 O.	25	Galicië	50 58 N.	6 8 O.	16	Geilenkirchen	43 34 N.	5 39 W.	27	Gijon	3 30 Z.	102 35 O.	36	Goenoeng Kaba
42 30 N.	8 0 W.	27	Galicië	52 16 N.	5 0 O.	14	Gein	33 25 N.	112 20 W.	40	Gila Riv.	7 18 Z.	107 36 O.	35	Goenoeng Kantjana
33 0 N.	35 20 O.	30	Gallia	47 3 N.	8 32 O.	21	Geldau	33 0 N.	113 0 W.	40	Gila Woestijn	3 14 Z.	126 10 O.	34	Goenoeng Kapala Madang
5 30 N.	40 0 O.	39	Gallalanden	52 0 N.	6 0 O.	15	Gelderland	1 0 N.	176 0 O.	45	Gilbert Eil.	6 12 Z.	106 0 O.	35	Goenoeng Karang
		4 B	Galla's	51 52 N.	5 18 O.	15	Geldermalsen	40 50 N.	111 0 W.	40	Gilbert Peak	6 55 Z.	107 54 O.	35	Goenoeng Karang-reumbi
6 5 N.	80 15 O.	32	Galle	51 33 N.	6 18 O.	14	Geldern	52 13 N.	7 7 O.	13	Gildehaus	7 58 Z.	113 0 O.	35	Goenoeng Bromo
42 10 N.	0 46 W.	27	Gallego	52 10 N.	5 25 O.	20	Geldersche Vallei	32 25 N.	35 45 O.	30	Gilead	4 0 Z.	103 0 O.	36	Goenoeng Danoe
12 30 N.	71 45 W.	41	Gallinas, Kaap	50 58 N.	5 50 O.	16	Geldrop	50 35 N.	6 1 O.	21	Gilleppe	6 37 Z.	106 22 O.	35	Goenoeng Dempo
40 4 N.	18 0 O.	23	Gallipoli	50 58 N.	5 49 O.	16	Geleen	36 0 N.	74 30 O.	32	Gilgit	0 0	100 39 O.	36	Goenoeng Endoet
40 25 N.	26 42 O.	29	Gallipoli	51 4 N.	5 49 O.	16	Geleen (R.)	7 0 Z.	114 11 O.	35	Gill Ijang	0 0	100 39 O.	36	Goenoeng Galoeng-goeng
42 0 N.	7 20 O.	28	Gallische Zee	36 0 N.	124 0 O.	30	Gele Zee	50 26 N.	4 28 O.	21	Gilly	5 55 Z.	106 0 O.	35	Goenoeng Gede
36 44 N.	21 53 O.	29	Gallo, Kaap	67 5 N.	20 40 O.	26	Gellivare	51 32 N.	23 10 O.	29	Gincel Pas	6 47 Z.	106 58 O.	35	Goenoeng Gede
38 13 N.	13 40 O.	28	Gallo, Kaap	51 32 N.	7 5 O.	20	Gelsenkirchen	43 7 N.	23 10 O.	29	Ginnekken	7 9 Z.	107 54 O.	35	Goenoeng Gentoer
	Krt. V	7	Galtgarben	8 19 Z.	111 47 O.	35	Gemah, Baai v.	46 42 N.	7 1 O.	21	Ginoloux	6 44 Z.	106 28 O.	35	Goenoeng Halimoen
52 21 N.	8 12 W.	23	Galty Mounts	50 34 N.	4 42 O.	21	Gembloers	37 40 Z.	147 30 O.	45	Gippsland	6 50 Z.	106 34 O.	35	Goenoeng Halimoen
29 17 N.	94 50 W.	42	Galveston	50 34 N.	4 42 O.	21	Gemblooux	37 17 N.	13 36 O.	28	Girgenti	1 0 N.	121 56 O.	37	Goenoeng He He
53 16 N.	9 3 W.	23	Galway	51 33 N.	5 43 O.	16	Gemert	46 24 N.	7 37 O.	21	Gemmi	3 30 Z.	102 35 O.		

BLAD		BLAD		BLAD		BLAD	
3 40 N. 114 58 o.	37 Goenoeng Pamabo	58 0 N. 12 8 o.	26 Göta Elf	50 39 N. 12 10 o.	20 Greiz	5 30 Z. 133 0 o.	34 Grote Kai
7 30 Z. 111 49 o.	35 Goenoeng Pandan	58 52 N. 14 0 o.	28 Göta Kanaal	56 25 N. 10 54 o.	26 Grenaa	45 15 N. 15 10 o.	18 Grote Kapella
2 44 Z. 101 55 o.	36 Goenoeng Pandan	57 35 N. 14 0 o.	26 Götaland	12 5 N. 61 45 W.	41 Grenada	32 30 Z. 22 30 o.	38 Grote Karro
4 33 Z. 103 31 o.	36 Goenoeng Pandan	57 40 N. 12 0 o.	26 Göteborg	47 12 N. 7 23 o.	21 Grenchen	32 18 Z. 27 40 o.	39 Grote Keirvier
6 45 Z. 106 58 o.	35 Goenoeng Pang-rango	57 40 N. 12 0 o.	26 Gotenburg	Bijk. 18	18 Greviols	Krt. VI 7	39 Grote Koejalnik
1 15 Z. 100 38 o.	36 Goenoeng Pantalfjermin	50 58 N. 10 41 o.	20 Gotland	45 11 N. 5 45 o.	22 Grenoble	46 5 N. 24 8 o.	24 Grote Kokel
7 19 Z. 107 43 o.	35 Goenoeng Papan-dajan	57 30 N. 18 20 o.	44 Goto	55 0 N. 3 5 W.	23 Gretna	Bijk. 13	18 Grote Nesthorn
6 36 Z. 107 21 o.	35 Goenoeng Parang	33 0 N. 129 0 o.	32 Göttingen	51 44 N. 3 57 o.	16 Grevelingen	51 9 N. 4 38 o.	21 Grote Nete
4 18 Z. 103 26 o.	36 Goenoeng Patah	45 38 N. 14 51 o.	20 Gottschee	51 3 N. 5 46 o.	16 Grevenbicht	26 30 N. 30 0 o.	38 Grote Oase
7 10 Z. 107 22 o.	35 Goenoeng Patoea	51 34 N. 9 56 o.	14 Gouda	49 41 N. 6 27 o.	21 Grevenmacher	0 0 150 0 W.	1 Grote Oceaan
3 12 Z. 129 22 o.	34 Goenoeng Pinaja	52 0 N. 4 43 o.	14 Goudberg	2 0 Z. 124 10 o.	34 Greyhound, Str.	50 0 N. 49 2 o.	25 Grote Oezen
7 12 Z. 109 56 o.	35 Goenoeng Praoe	5 27 N. 95 40 o.	36 Gouden Hoorn	42 28 Z. 171 12 o.	45 Greymouth	45 37 N. 7 20 o.	28 Grote Paradiso
5 47 Z. 105 40 o.	36 Goenoeng Radja-basa	51 58 N. 4 41 o.	19 Gouderak	29 45 Z. 141 8 o.	45 Grey Range	48 17 N. 15 0 o.	18 Grote Peilstein
2 15 Z. 101 29 o.	36 Goenoeng Raja	51 0 N. 118 30 W.	40 Goudgebergte	10 59 N. 83 50 W.	41 Greytown	47 44 N. 14 7 o.	18 Grote Priel
8 9 Z. 114 3 o.	35 Goenoeng Raoenj	6 0 N. 1 0 W.	39 Goudkust	Bijk. 29	29 Grieken	47 40 N. 14 25 o.	18 Grote Pyrgas
8 25 Z. 116 27 o.	34 Goenoeng Rindjani	51 54 N. 4 54 o.	14 Goudriaan	38 0 N. 22 0 o.	19 Griekenland	Bijk. 13	18 Grote Rinderhorn
7 45 Z. 113 53 o.	35 Goenoeng Ringgit	51 47 N. 4 17 o.	14 Goudswaard	53 15 N. 5 15 o.	19 Griend	33 30 Z. 20 20 o.	39 Grote Rivier
1 38 N. 109 38 o.	37 Goenoeng Roemp-poet	40 15 Z. 9 45 W.	1 Gough Eil.	51 27 N. 5 54 o.	16 Griensveen	46 52 N. 14 40 o.	19 Grote Sau Alpe
0 6 N. 101 16 o.	36 Goenoengsahilan	34 46 Z. 149 42 o.	45 Goulburn	51 47 N. 6 19 o.	15 Grieth	50 13 N. 17 0 o.	19 Grote Schnee Berg
6 44 Z. 106 43 o.	35 Goenoeng Salak	33 50 Z. 21 36 o.	39 Gouritz	51 49 N. 6 11 o.	16 Griethausen	48 0 N. 17 30 o.	24 Grote Schütt
6 43 Z. 106 26 o.	35 Goenoeng Sangga-boewana	52 5 N. 4 40 o.	14 Gouwe	52 17 N. 6 0 o.	15 Griff	45 52 N. 7 10 o.	21 Grote St. Bern-hard
6 36 Z. 107 15 o.	35 Goenoeng Sangga-boewana	52 56 N. 5 4 o.	14 Gouwzee	52 23 N. 6 4 o.	15 Griffkanaal	Krt. B 44	44 Grote St. Joris
7 12 Z. 108 16 o.	35 Goenoeng Sawal	16 20 Z. 50 30 W.	43 Goyaz	53 15 N. 6 18 o.	13 Grijskerk	48 0 N. 120 0 o.	32 Grote Sji-nga
2 50 Z. 102 8 o.	36 Goenoeng Seblat	14 0 Z. 48 0 W.	43 Goyaz (Ls.)	51 32 N. 3 31 o.	16 Grijskerke	61 10 N. 113 25 W.	40 Grote Slaven Riv.
7 7 Z. 108 2 o.	35 Goenoeng Seda-keling	36 0 N. 14 14 o.	28 Gozoo	51 15 N. 12 40 o.	20 Grimma	31 0 N. 18 30 o.	38 Grote Syrte
8 10 Z. 112 56 o.	35 Goenoeng Semeroe	32 15 Z. 24 35 o.	39 Graaff Reinet	53 34 N. 0 6 W.	23 Grimsby	47 8 N. 12 21 o.	18 Grote Venediger
4 54 Z. 104 6 o.	35 Goenoeng Sem-noeng	52 3 N. 6 30 o.	15 Graafschap	46 34 N. 8 20 o.	21 Grindelwald	28 0 Z. 125 0 o.	45 Grote Victoria Woestijn
8 5 Z. 110 40 o.	35 Goenoeng Sewoe	51 25 N. 6 9 o.	16 Grabbenvorst	81 20 N. 80 0 W.	41 Grinnell Land	16 40 Z. 11 0 o.	38 Grote Visbaai
0 46 Z. 127 46 o.	34 Goenoeng Sibela	47 47 N. 18 42 o.	7 Grabow	46 21 N. 14 33 o.	18 Grintove	33 3 Z. 26 5 o.	39 Grote Visrivier
0 22 Z. 100 19 o.	36 Goenoeng Singga-lang	15 5 N. 83 30 W.	40 Graclias a Dios, Kaap	30 20 Z. 29 0 o.	39 Griqualand Oost	Bijk. 13	39 Grote Wannehorn
1 19 N. 97 36 o.	36 Goenoengsitol	8 40 Z. 114 15 o.	35 Gradjagan Baai	28 53 Z. 23 15 o.	39 Griquatown	46 49 N. 8 45 o.	21 Grote Windgalle
7 15 Z. 109 14 o.	35 Goenoeng Slamet	45 41 N. 13 24 o.	18 Grado	50 55 N. 1 35 o.	22 Gris Nez	32 15 Z. 26 40 o.	38 Grote Winterbergen
4 59 Z. 105 11 o.	36 Goenoengsoegih	52 34 N. 5 56 o.	13 Grafhorst	7 10 Z. 112 40 o.	35 Grisse	28 10 Z. 19 15 o.	39 Grote Wintershoek
Bijk. 36	36 Goenoeng Soeket	52 33 N. 4 50 o.	14 Graft	60 12 N. 18 24 o.	6 Grisslehamn	22 0 N. 10 0 o.	38 Grote Woestijn
7 24 Z. 110 4 o.	35 Goenoeng Soem-bing	67 0 Z. 64 0 W.	14 Graham Land	50 38 N. 5 36 o.	21 Grivegnée	21 30 Z. 126 0 o.	45 Grote Zand-woestijn
7 20 Z. 109 59 o.	35 Goenoeng Soendoro	33 20 Z. 26 33 o.	39 Grahamstown	7 1 Z. 110 55 o.	35 Grogoban	Krt. G 44	44 Grote Zoutpan
1 0 Z. 101 3 o.	36 Goenoeng Soeng-girik	45 28 N. 7 10 o.	28 Grajische Alpen	53 41 N. 23 52 o.	25 Grodno	53 5 N. 5 49 o.	13 Grouw (Kan.)
2 20 N. 117 0 o.	37 Goenoengtaboer	50 47 N. 3 52 o.	21 Grammant	51 22 N. 3 28 o.	16 Groede	53 5 N. 5 47 o.	13 Grown
0 57 Z. 100 45 o.	36 Goenoeng Talang	56 50 N. 3 30 W.	23 Gramplan Geb.	51 22 N. 3 58 o.	16 Groenendijk	43 27 N. 45 39 o.	25 Grozny
7 1 Z. 113 35 o.	36 Goenoeng Tam-boekoe	47 47 N. 18 42 o.	23 Gramsbergen	70 0 N. 40 0 W.	41 Groenland	53 28 N. 18 0 o.	25 Grudziazd
8 15 Z. 117 58 o.	34 Goenoeng Tambora	48 50 N. 20 0 o.	24 Gran	75 0 N. 81 0 W.	40 Groenland Zee	78 10 N. 15 25 o.	26 Grumant City
6 46 Z. 107 56 o.	35 Goenoeng Tam-pomas	37 11 N. 3 37 W.	27 Granada	52 2 N. 6 37 o.	15 Groesbeek	51 57 N. 15 29 o.	20 Grünberg
3 30 N. 101 45 o.	34 Goenoeng Tangan	37 0 N. 3 30 W.	27 Granada (Ls.)	51 46 N. 5 56 o.	15 Groesiers	3 56 N. 54 42 W.	44 Grutterik Geb.
5 20 Z. 104 35 o.	36 Goenoeng Tang-gamoos	27 50 N. 15 50 W.	39 Grand Canaria	11 C	8 Groeslamm	46 35 N. 7 5 o.	21 Gruyères
6 46 Z. 107 31 o.	35 GoenoengTangkoe-banpraoe	6 0 N. 10 2 W.	39 Grand Bassa	52 46 N. 4 55 o.	14 Grootkanaal	Bijk. 18	18 Gspaltenhorn
5 0 Z. 104 33 o.	36 Goenoeng Tebak	5 12 N. 3 42 W.	39 Grand Bissam	52 56 N. 6 41 o.	13 Grootpolder	40 39 N. 3 8 W.	17 Gspaltenhorn
7 21 Z. 110 24 o.	35 Goenoeng Telo-mojo	45 55 N. 5 45 o.	18 Grand Colombier	52 13 N. 7 2 o.	13 Grollo	21 0 N. 102 30 W.	42 Guadalajara
7 10 Z. 107 30 o.	35 Goenoeng Tiloe	45 56 N. 7 18 o.	21 Grand Combin	53 18 N. 6 33 o.	13 Gronau	39 37 N. 1 56 W.	27 Guadalavari
7 3 Z. 108 10 o.	35 Goenoeng Tjakra-boewana	45 26 N. 6 52 o.	18 Grande Casse	5 47 N. 55 33 W.	44 Groningen	9 30 Z. 160 0 o.	45 Guadalcanar
6 56 Z. 108 25 o.	35 Goenoeng Tjareme	45 22 N. 5 47 o.	18 Grande Chartreuse	53 15 N. 6 30 o.	13 Groningen (Ls.)	36 40 N. 4 26 W.	27 Guadalhorce
7 20 Z. 107 51 o.	36 Goenoeng Tji-koeraj	45 53 N. 6 56 o.	21 Grande Passage	51 55 N. 4 50 o.	14 Groninger Wad	38 6 N. 3 24 W.	27 Guadallimar
1 37 N. 99 39 o.	35 Goenoengtoea	45 8 N. 6 19 o.	18 Grandes Rousses	3 25 N. 106 15 o.	34 Groot-Anambas	40 42 N. 0 24 W.	27 Guadaloep
7 45 Z. 112 36 o.	35 Goenoeng Welli-rang	45 53 N. 13 32 o.	24 Grandisica	4 30 Z. 129 55 o.	34 Groot Banda	37 40 N. 5 30 W.	27 Guadaluquvir
7 51 Z. 111 49 o.	35 Goenoeng Willis	39 6 N. 108 41 W.	42 Grand Junction	56 0 N. 120 0 W.	40 Groot Beren Meer	37 30 N. 5 0 W.	27 Guadaluquvir-bekken
29 0 N. 2 0 W.	38 Goerara	53 16 N. 7 40 W.	23 Grand Kanaal	54 0 N. 2 0 o.	23 Groot-Britannië	38 30 N. 2 44 W.	27 Guadarmena
51 49 N. 4 0 o.	14 Goeree	52 1 N. 4 50 W.	49 Grand Lache	12 0 Z. 43 20 o.	39 Groot-Comoro	16 12 N. 61 30 W.	41 Guadeloupe
51 50 N. 4 0 o.	14 Goeree (Ls.)	43 20 N. 4 60 o.	39 Grand Lahoe	80 10 N. 29 0 o.	26 Groot-Eil.	28 50 N. 118 20 W.	42 Guadelupe
51 52 N. 3 58 o.	12 Goereesche Gat	39 10 N. 109 0 W.	42 Grand Rapids	52 52 N. 5 41 o.	14 Groot-Fontein	39 10 N. 4 40 W.	42 Guadiana
51 30 N. 3 51 o.	16 Goes	49 0 N. 80 0 W.	22 Grand Rhöne	52 41 N. 5 13 o.	13 Groot-Inagua	39 10 N. 3 7 W.	27 Guadiana alto
53 0 N. 5 45 o.	13 Golangripster Poelen	44 54 N. 5 30 o.	41 Grand Trunk	53 12 N. 6 16 o.	13 Grootlandskust	39 8 N. 3 40 W.	27 Guadiana bajo
36 25 N. 33 0 o.	30 Goksoe	56 2 N. 3 45 W.	18 Grand Veymont	53 18 N. 7 9 o.	25 Grootlandsrug	39 8 N. 3 40 W.	27 Guadiana menor
38 10 N. 57 58 o.	32 Göktepe	60 3 N. 15 0 o.	23 Grangemouth	53 21 N. 5 15 o.	11 C Grootlinden	37 56 N. 3 12 W.	27 Guadix
40 10 N. 45 10 o.	30 Goktsja Meer	40 5 N. 27 10 o.	29 Gran Kreek	52 18 N. 6 3 o.	15 Groot-Namaland	38 14 N. 5 14 W.	27 Guadix
17 20 N. 78 23 o.	32 Golconda	4 35 N. 54 42 W.	44 Granmankondre	19 30 Z. 18 0 o.	39 Groot-Natoena	37 19 N. 3 10 W.	27 Guadix
51 25 N. 11 5 o.	19 Goldene Aue	4 22 N. 55 48 W.	28 Gran Paradiso	21 0 N. 73 30 W.	41 Groot-Nicoobar	2 50 N. 67 30 o.	43 Guainia
38 0 N. 122 30 W.	40 Golden Gate	3 48 N. 55 45 W.	24 Gran Rio	68 30 N. 57 30 o.	25 Groot-Obi	11 0 Z. 65 10 W.	43 Guajara Mirim
43 50 N. 20 30 o.	3 Gollfstrom	42 30 N. 13 38 o.	26 Gran Sasso d'Italia	67 40 N. 58 0 o.	25 Groot-Russen	20 58 N. 101 19 W.	42 Guanajoato
42 31 N. 9 18 o.	24 Colijska-Morawa	50 49 N. 5 44 o.	18 Gransveld	67 40 N. 58 0 o.	8 Groot-Scheepvaart-kanaal	20 12 N. 75 15 W.	42 Guantnamo
44 0 N. 20 0 o.	28 Coloebinje Geb.	52 56 N. 0 36 W.	23 Grantham	51 45 N. 5 50 o.	16 Groot-Tawall	12 25 Z. 63 30 W.	43 Guapoe
7 35 Z. 109 31 o.	35 Gombong	82 0 N. 80 0 W.	41 Grant Land	24 30 Z. 17 0 o.	39 Groot-Tawall Meer	11 50 N. 51 0 o.	38 Guardafui, Kaap
52 25 N. 31 3 o.	25 Gommel	48 51 N. 1 36 W.	22 Granville	4 0 N. 108 0 o.	34 Groot-Tawall Meer	14 40 N. 90 30 W.	41 Guatemala
8 12 Z. 112 39 o.	35 Gondanglegi	3 40 Z. 51 0 W.	22 Grasse	7 0 N. 93 40 o.	34 Groot-Tawall Meer	16 0 N. 90 0 W.	41 Guatemala (Ls.)
12 36 N. 37 30 o.	39 Gondar	43 35 N. 6 55 o.	26 Gratem	1 30 Z. 127 40 o.	34 Groot-Tawall Meer	2 40 N. 71 0 W.	43 Guaviare
4 0 N. 54 30 W.	44 Gonini Riv.	51 12 N. 5 52 o.	21 Graubunderland	Krt. B 44	25 Groot-Tawall Meer	3 15 Z. 79 55 W.	43 Guayaquil
52 1 N. 5 20 o.	14 Goeter Wetering	46 43 N. 9 35 o.	20 Graudenz	55 0 N. 40 0 o.	8 Groot-Tawall Meer	27 0 N. 110 50 W.	41 Guaymas
52 14 N. 5 10 o.	14 Goiland	53 29 N. 18 46 o.	16 Grauw	52 52 N. 13 32 o.	19 Groot-Tawall Meer	51 59 N. 14 44 o.	40 Guben
53 42 N. 0 52 W.	23 Goole	51 19 N. 4 4 o.	16 Grave	52 35 N. 4 51 o.	14 Groot-Tawall Meer	62 0 N. 9 15 o.	26 Gudbrandsdalen
52 13 N. 6 36 o.	13 Goor	51 45 N. 5 46 o.	17 Gravehalstunnel	51 15 N. 5 45 o.	16 Groot-Tawall Meer	56 23 N. 9 40 o.	26 Gudvangen
53 10 N. 6 50 o.	13 Goorecht	Krt. VIII 7	22 Gravelines	61 40 N. 113 0 W.	34 Groot-Tawall Meer	47 54 N. 7 8 o.	20 Guebwiller
51 30 N. 5 3 o.	16 Goorle	49 7 N. 6 1 o.	20 Gravelotte	0 20 Z. 127 10 o.	34 Groot-Tawall Meer	46 13 N. 1 54 o.	22 Gueret
52 35 N. 5 58 o.	13 Goot	51 46 N. 4 38 o.	14 's-Gravendeel	41 20 N. 112 30 W.	40 Groot-Tawall Meer	49 30 N. 2 30 W.	22 Guernsey
Bijk. 18	18 Goppenstein	52 5 N. 4 18 o.	14 's-Gravenland	Krt. V 7	7 Grosse Friedrich Graben	17 30 N. 99 0 W.	42 Guerrero
10 0 N. 9 0 o.	38 Gora	52 14 N. 5 7 o.	16 's-Gravenmoer	42 46 N. 11 8 o.	28 Grosse Friedrich Graben	0 0 5 0 W.	1 Guinee Bekken
26 42 N. 83 30 o.	32 Gorakhpoeer	51 38 N. 4 58 o.	16 's-Gravenpolder	Krt. V 7	7 Grosse Friedrich Graben	0 0 0 0	38 Guinee Golf v.
46 11 N. 8 52 o.	21 Gordola	51 27 N. 3 51 o.	14 's-Gravenweg	47 3 N. 21 54 o.	24 Grosse Friedrich Graben	22 48 N. 82 3 W.	42 Guines
9 7 N. 79 45 W.	43 Gorgona	51 56 N. 4 39 o.	16 's-Gravenzande	Krt. VI 7	7 Grosse Friedrich Graben	43 3 N. 2 16 W.	27 Gulpuzcoa
45 55 N. 13 38 o.	28 Gorizia	52 0 N. 4 10 o.	23 Gravesend	Bijk. 18	18 Grosse Friedrich Graben	49 55 N. 3 37 o.	21 Guise
56 18 N. 44 0 o.	25 Gorkl	47 29 N. 111 15 W.	45 Great Barrier Reef	46 27 N. 8 4 o.	21 Grosse Friedrich Graben	63 0 N. 10 40 o.	26 Gula Elf
51 49 N. 4 59 o.	14 Gorkum	48 45 N. 108 0 W.	41 Great Falls	48 30 N. 90 0 o.	30 Grote Atlas	30 26 N. 89 10 W.	42 Gullport
51 10 N. 14 57 o.	20 Górlitz	41 20 N. 112 30 W.	42 Great Gosier	18 0 N. 75 0 W.	41 Grote Atlas	50 56 N. 6 22 o.	21 Gulik
43 20 N. 38 5 o.	25 Gorlowka	49 15 N. 102 0 W.	41 Great Northern	21 0 N. 50 0 o.	32 Grote Atlas	50 48 N. 5 51 o.	16 Gulp
45 58 N. 7 44 o.	21 Görner Grat	52 35 N. 1 46 o.	42 Great Salt Lake	33 20 N. 3 0 o.	38 Grote Atlas	54 35 N. 22 12 o.	20 Gumbinnen
44 51 N. 12 20 o.	18 Goro	52 0 N. 5 37 o.	42 Great Sourin Plain	33 30 Z. 130 0 o.	45 Grote Australsche Golf	38 11 N. 29 9 o.	29 Gune
Krt. III 7	7 Goro (R.)	51 56 N. 5 36 o.	11 C Grecht	Krt. G 44	44 Grote Baai	48 11 N. 10 16 o.	18 Günz
0 0 121 0 o.	37 Gorontalo	44 30 N. 88 0 W.	18 G				

BLAD		BLAD		BLAD		BLAD	
25 25 N. 68 22 O.	32 Halderabad	52 35 N. 6 6 O.	13 Hasselt	52 38 N. 4 52 O.	19 Hensbroek	48 20 N. 9 0 O.	20 Hohenzollern (Ls.)
17 16 N. 78 28 O.	32 Halderabad	50 56 N. 5 20 O.	21 Hasselt	35 20 N. 25 9 O.	24 Herakleon	48 20 N. 8 55 O.	20 Hohenzollern
18 0 N. 78 0 O.	32 Halderabad (Ls.)	50 51 N. 0 34 O.	23 Hastings	34 21 N. 62 7 O.	32 Herat	47 10 N. 12 30 O.	24 Hohe Tauern
32 49 N. 35 0 O.	30 Haifa	18 17 N. 105 47 O.	34 Ha-tinh	48 24 N. 3 29 O.	22 Herault	50 30 N. 6 0 O.	21 Hohe Venn
27 35 N. 42 30 O.	32 Haïf	Krt. B	44 Hato, Kust v.	50 43 N. 5 58 O.	20 Herbesthal	46 48 N. 7 47 O.	21 Hoh Honegg
39 0 N. 33 0 O.	32 Haimana	33 10 N. 139 45 O.	32 Hatsjidsjo	43 10 N. 18 0 O.	24 Heregovina	43 30 N. 142 30 O.	32 Hokkaido
19 0 N. 110 0 O.	32 Hai-nan	52 28 N. 6 5 O.	15 Hattem	40 48 N. 14 21 O.	28 Herculanum	25 30 N. 117 30 O.	32 Hokkian
20 5 N. 110 0 O.	34 Hai-nan, Str.	35 15 N. 75 30 W.	40 Hatteras, Kaap	52 4 N. 2 44 W.	23 Hereford	55 43 N. 11 46 O.	26 Holbaek
50 40 N. 3 35 O.	21 Hainaut	47 22 N. 7 51 O.	21 Hauerstein	Bijk. rechts boven	23 Hereford	53 50 N. 0 10 W.	23 Holderness
50 28 N. 3 40 O.	21 Haine	59 25 N. 5 20 O.	26 Haugesund	51 12 N. 4 50 O.	21 Herentals	52 16 N. 4 56 O.	14 Holendrecht
20 50 N. 106 30 O.	32 Hai-phong	53 3 N. 6 19 O.	13 Haulerwijk	35 0 N. 61 0 O.	30 Heri Roed	52 45 N. 0 0	23 Holland
19 10 N. 72 30 W.	41 Haïti (Ls.)	35 30 Z. 175 0 O.	45 Hauraki G.	47 23 N. 9 17 O.	21 Herisau	42 46 N. 86 8 W.	42 Holland
19 45 N. 72 20 W.	41 Haïti, Cape	33 0 N. 36 15 O.	30 Hauran	51 10 N. 6 5 O.	16 Herkenbosch	18 10 N. 76 17 W.	41 Holland Bay
34 30 N. 119 15 O.	32 Hai-tsjou	48 4 N. 13 25 O.	19 Hausen Berg	51 42 N. 4 6 O.	14 Herkingen	73 40 N. 20 30 W.	40 Holland Eil.
41 48 N. 140 48 O.	32 Hakodate	Krt. V	7 Hausruck	45 48 N. 24 9 O.	24 Hermanstadt	2 40 Z. 140 40 O.	34 Hollandia
36 10 N. 136 50 O.	32 Hakoe	Bijk.	38 Haussa	33 26 N. 35 49 O.	30 Hermon	51 41 N. 4 35 O.	14 Hollandsch Diep
90 0 Z. 0 0 O.	1 Hakon VII Plateau	46 42 N. 6 7 O.	21 Haute Joux	37 26 N. 24 58 O.	29 Hermopolis	52 3 N. 5 0 O.	14 Hollandsche IJsel
50 45 N. 4 14 O.	21 Hal	46 0 N. 6 30 O.	21 Haute Savole	38 35 N. 28 0 O.	29 Hermos	52 42 N. 6 32 O.	13 Hollandscheveld
51 55 N. 11 4 O.	20 Halberstadt	49 55 N. 5 30 O.	21 Hautes Fagnes	29 10 N. 110 58 W.	42 Hermosillo	52 23 N. 5 57 O.	15 Holleberg
13 20 N. 121 0 O.	30 Halcon	50 15 N. 3 55 O.	22 Hautmont	48 53 N. 21 0 O.	24 Hernad	53 26 N. 5 38 O.	13 Hollum
69 30 N. 22 10 O.	26 Haldisjokko	47 35 N. 7 20 O.	21 Haut-Rhin	51 34 N. 7 12 O.	20 Herne	54 0 N. 9 30 O.	20 Holstein
51 15 N. 5 57 O.	16 Halen	23 0 N. 82 30 W.	42 Havana	62 25 N. 17 50 O.	26 Hernösand	66 45 N. 53 0 W.	41 Holstenberg
52 22 N. 4 46 O.	14 Halfweg	52 42 N. 12 18 O.	19 Havel	51 45 N. 5 40 O.	16 Herpen	52 16 N. 6 26 O.	13 Holten
37 3 N. 27 29 O.	29 Halicarnassus	52 50 N. 12 2 O.	20 Havelberg	51 45 N. 5 11 O.	16 Herpt	54 24 N. 10 8 O.	20 Hollenau
49 10 N. 22 30 O.	24 Halicz	52 40 N. 12 32 O.	19 Havel Kanaal	50 41 N. 5 38 O.	21 Herstal	52 18 N. 6 25 O.	13 Holterberg
53 43 N. 1 52 W.	23 Halifax	52 45 N. 6 14 O.	13 Havelte	51 11 N. 5 58 O.	16 Herten	53 22 N. 5 53 O.	13 Holwerd
44 38 N. 63 33 W.	41 Halifax	19 30 N. 155 30 W.	45 Hawaii	Bijk. rechts boven	23 Hertford	53 22 N. 6 51 O.	13 Holwierde
57 0 N. 12 30 O.	26 Halland	22 30 N. 170 0 W.	19 Hawaii Drempel	51 40 N. 5 20 O.	16 's-Hertogenbosch	53 18 N. 4 38 W.	23 Holyhead
51 30 N. 11 56 O.	20 Halle	21 0 N. 156 0 W.	45 Hawaii Eil.	51 36 N. 5 20 O.	16 's-Hertogenbosch, Meierij v.	42 12 N. 72 45 W.	41 Holyoke
50 45 N. 4 14 O.	21 Halle	33 35 Z. 151 15 O.	45 Hawkesbury Riv.	51 45 N. 5 24 O.	16 Hertogswetering	51 51 N. 9 27 O.	20 Holzwinden
47 41 N. 13 5 O.	24 Hallein	34 29 Z. 144 48 O.	35 Hay	50 38 N. 5 49 O.	21 Herve	Bijk.	20 Homborg
54 35 N. 8 35 O.	19 Halligen	43 40 N. 111 15 W.	42 Hayden Peak	51 54 N. 5 46 O.	15 Herveld	Bijk.	20 Homborg-Essen-berg
60 30 N. 8 0 O.	26 Hallingdals Elf	50 43 N. 2 32 O.	21 Hazebroek	51 52 N. 6 6 O.	15 Herwen	15 30 N. 2 0 W.	38 Hombori Bergen
81 30 N. 58 0 W.	41 Hall Land	52 5 N. 4 36 O.	14 Hazerswoude	51 49 N. 5 9 O.	15 Herwijnen	50 15 N. 8 36 O.	20 Homburg
47 34 N. 13 39 O.	18 Hallstatt	53 30 Z. 74 0 O.	1 Hearst Eil.	52 15 N. 34 50 O.	30 Herzlia	49 12 N. 6 0 O.	22 Homecourt
53 18 N. 5 46 O.	13 Hallum	72 0 Z. 70 0 W.	1 Hearst Land	50 52 N. 6 6 O.	12 Herzogenrath	52 59 N. 5 40 O.	13 Hommerits
47 18 N. 8 13 O.	21 Hallwiler Meer	47 43 N. 53 36 W.	41 Hebert's Content	50 40 N. 5 10 O.	21 Hesbaya	51 46 N. 3 55 O.	14 Hompelvoet
1 0 N. 128 0 O.	34 Halmahera	4 26 N. 56 34 W.	44 Heblwerie	50 40 N. 8 50 O.	20 Hessen	34 40 N. 36 43 O.	30 Homs
1 0 N. 128 0 O.	34 Halmahera Groep	53 3 N. 7 9 O.	13 Hebrecht	51 0 N. 9 0 O.	20 Hessen (Ls.)	34 45 N. 112 30 O.	32 Ho-nan
0 20 Z. 129 0 O.	34 Halmahera Zee	15 0 Z. 170 0 O.	13 Hebriden-rug	59 50 N. 16 30 O.	26 Hesteras	34 50 N. 112 30 O.	32 Ho-nan (Ls.)
56 40 N. 12 45 O.	26 Halmstad	58 0 N. 7 0 W.	23 Hebriden	66 32 N. 12 40 O.	26 Hestmandö	53 23 N. 6 56 O.	13 Hond
51 45 N. 3 59 O.	16 Hals	31 31 N. 35 7 O.	30 Hebron	53 3 N. 4 50 O.	14 Het Bergje	5 30 N. 74 45 W.	43 Honda
51 31 N. 4 18 O.	16 Halsteren	58 10 N. 62 40 W.	41 Hebrun	53 3 N. 4 50 O.	13 Het Bilt	35 30 N. 137 30 O.	32 Hondo
51 44 N. 7 8 O.	20 Haltern	53 0 N. 131 0 W.	40 Hecate Str.	53 18 N. 5 40 O.	15 Heteren	52 45 N. 4 39 O.	14 Hondbossche en Pettemer Zee-wering
77 15 N. 23 0 O.	26 Halvemaan Eil.	48 23 N. 8 58 O.	20 Hechingen	51 57 N. 5 46 O.	22 Het Kanaal	53 0 N. 6 45 O.	13 Hondsrug
41 36 N. 36 0 O.	30 Halys	51 44 N. 5 16 O.	15 Hedel	50 20 N. 0 40 W.	15 Het Loo	15 0 N. 87 0 W.	41 Honduras
52 10 N. 5 23 O.	14 Ham	60 16 N. 15 58 O.	26 Hedemora	52 13 N. 5 58 O.	15 Het Nieuweveld	16 30 N. 88 0 W.	40 Honduras, Golf v.
35 10 N. 36 45 O.	30 Hama	53 0 N. 16 17 O.	12 Heede	51 55 N. 6 14 O.	15 Het Zand	16 20 N. 86 0 W.	40 Honduras, Kaap
34 50 N. 48 18 O.	32 Hamadan	52 57 N. 5 36 O.	13 Heeg	51 55 N. 5 56 O.	16 Heugem	48 2 N. 7 2 O.	18 Honeck
34 42 N. 137 40 O.	32 Hamamaisoe	52 57 N. 5 35 O.	13 Heeger Meer	50 50 N. 5 43 O.	16 Heukelom	49 26 N. 0 12 O.	22 Honfleure
60 51 N. 11 6 O.	26 Hamar	51 11 N. 5 54 O.	16 Heel	51 52 N. 5 5 O.	14 Heumen	47 0 N. 19 0 O.	24 Hongarije
61 20 N. 11 0 O.	26 Hamar (Ls.)	51 58 N. 5 46 O.	15 Heelsum	51 45 N. 5 51 O.	21 Heure	62 0 N. 9 12 O.	26 Hong Elf
51 29 N. 6 49 O.	12 Hamborn	52 34 N. 6 36 O.	13 Heemse	50 18 N. 4 21 O.	16 Heusden	50 52 N. 6 14 O.	16 Hôngien
53 33 N. 9 58 O.	20 Hamburg	52 30 N. 4 40 O.	14 Heemskerk	51 23 N. 5 46 O.	16 Heusdenhout	46 0 N. 70 0 O.	30 Hongersteppe
60 58 N. 24 25 O.	25 Håmeenlinna	52 20 N. 4 38 O.	14 Heemstede	51 36 N. 4 50 O.	15 Heveadorp	22 20 N. 113 55 O.	32 Hongkong
52 8 N. 9 21 O.	14 Hamein	51 51 N. 4 15 O.	14 Heenvliet	51 58 N. 5 49 O.	7 Heverstrom	21 25 N. 157 55 W.	45 Honoloeloe
52 8 N. 5 26 O.	20 Hamersveld	50 50 N. 5 43 O.	16 Heer	51 22 N. 5 36 O.	16 Heze	52 0 N. 4 14 O.	14 Honselerdijk
55 46 N. 4 4 W.	4 B Hamieten	51 23 N. 3 51 O.	16 's Heerabtskerke	47 30 N. 92 47 W.	42 Hibbing	37 30 N. 139 30 O.	32 Honsjioe
43 16 N. 79 54 W.	42 Hamilton	51 29 N. 3 47 O.	16 's Heerarendskerke	20 30 N. 99 0 W.	42 Hidalgo	51 25 N. 3 38 O.	16 Hont
5 51 N. 56 16 W.	44 Hamilton	52 22 N. 6 3 O.	15 Heerde	26 0 N. 37 30 O.	32 Hildjaaz	51 20 N. 4 0 O.	16 Hontenisse
53 30 N. 64 0 W.	40 Hamilton Riv.	51 52 N. 6 15 O.	15 's Heerenberg	41 9 N. 2 58 W.	27 Hiendelaencina	52 17 N. 4 42 O.	14 Hoofdorp
51 42 N. 7 49 O.	20 Hamm	51 26 N. 3 43 O.	16 's Heerenhoek	52 21 N. 5 41 O.	15 Hierden	51 22 N. 3 38 O.	14 Hoofdplaat
18 20 N. 12 0 O.	38 Hammada	52 57 N. 5 54 O.	13 Heerenveen	52 18 N. 5 43 O.	15 Hierdenschse Beek	52 15 N. 4 38 O.	14 Hoofdvlaart
29 40 N. 11 0 O.	28 Hammada el Homra	52 39 N. 4 50 O.	14 Heerhugowaard	53 24 N. 1 52 W.	23 High Peak	51 52 N. 4 59 O.	14 Hoogblokland
36 24 N. 10 36 O.	28 Hammamet	51 50 N. 4 35 O.	14 Heerjansdam	52 56 N. 6 26 O.	13 Hijkersmilde	53 20 N. 5 50 O.	13 Hoogeblitum
36 15 N. 11 0 O.	28 Hammamet, Golf van	50 54 N. 6 59 O.	16 Heerle	3 34 Z. 128 7 O.	34 Hila	51 10 N. 6 10 O.	16 Hooge Keijsberg
51 6 N. 4 7 O.	21 Hamme	50 55 N. 5 57 O.	16 Heerlerheide	52 12 N. 9 57 O.	30 Hildesheim	51 24 N. 5 18 O.	16 Hoogeloo
51 40 N. 3 46 O.	16 Hammen	51 43 N. 5 33 O.	16 Hees	32 27 N. 44 36 O.	32 Hille	51 52 N. 6 11 O.	15 Hoog Elten
Krt. VIII	7 Hammer	51 38 N. 5 30 O.	16 Heeswijk	51 57 N. 4 30 O.	14 Hillegersberg	51 22 N. 5 9 O.	16 Hoogemierde
70 40 N. 23 40 O.	26 Hammerfest	47 50 N. 8 50 O.	19 Hegau	52 17 N. 4 35 O.	14 Hillegom	51 23 N. 3 35 O.	16 Hooge Platen
31 30 N. 61 10 O.	32 Hamoen Hilمند	48 15 N. 21 15 O.	24 Hegyalja	55 55 N. 12 20 O.	26 Hilleröd	11 C	16 Hooge Rijnndijk
31 0 N. 61 0 O.	30 Hamoen i Sawarah	80 0 N. 91 0 W.	41 Heiberg Eil.	32 30 N. 65 0 O.	30 Hilmend	52 54 N. 6 23 O.	13 Hoogersmilde
3 45 N. 98 33 O.	36 Hamoeranperak	Krt. V	20 Heidekrug	51 28 N. 5 10 O.	16 Hiltvarenbeek	52 43 N. 6 28 O.	13 Hoogerveen
51 15 N. 5 34 O.	21 Hamont	26 32 Z. 28 24 O.	39 Heideberg	52 13 N. 5 10 O.	14 Hilversum	52 43 N. 6 32 O.	13 Hoogeveensche Vrt., Verlengde
Bijk. rechts boven	23 Hampshire	39 0 N. 126 0 O.	32 Heijio	29 30 N. 82 30 O.	30 Himalaja Geb.	53 10 N. 6 45 O.	13 Hoogezand
Bijk.	23 Hampstead	51 33 N. 4 36 O.	16 Heike	34 50 N. 134 35 O.	32 Himedsji	51 40 N. 4 47 O.	16 Hoogezwaluwe
Bijk.	23 Hampton Court	51 56 N. 5 5 O.	14 Heikop	56 6 N. 9 32 O.	26 Himmelsberg	52 54 N. 6 32 O.	13 Hooghalsen
50 8 N. 5 11 O.	21 Han	49 12 N. 9 13 O.	20 Heilbronn	52 56 N. 5 24 O.	13 Hindeloopen	52 41 N. 5 10 O.	14 Hoogkarspel
50 8 N. 8 56 O.	20 Hanau	40 8 N. 24 24 O.	29 Heilige Giorgi, Kaap	50 23 N. 18 42 O.	18 Hindenburg	52 0 N. 6 12 O.	15 Hoogkeppel
30 10 N. 120 5 O.	32 Hang-tsjou	53 10 N. 7 0 O.	13 Helligerlee	68 35 N. 16 0 O.	26 Hindö	53 13 N. 6 30 O.	13 Hoogkerk
44 30 N. 103 30 O.	30 Han-Hai	52 36 N. 4 42 O.	14 Heilo	36 0 N. 70 0 O.	30 Hindoe-Koesj	52 12 N. 5 21 O.	14 Hoogland
51 44 N. 4 54 O.	16 Hank	48 0 N. 124 0 O.	32 Heiloengkiang	4 B	31 Hindoes	14 0 Z. 50 0 W.	43 Hoogland van Brazilië
52 29 N. 7 19 O.	12 Hankenfähr	51 49 N. 4 29 O.	16 Heinenoord	80 0 N. 18 0 O.	26 Hinlopen Straat	52 12 N. 5 52 O.	15 Hoogsoeren
32 30 N. 103 30 O.	30 Han-kiang	51 28 N. 3 47 O.	16 Heinkenszand	78 16 N. 16 0 O.	26 Hiorthamn	51 52 N. 4 23 O.	14 Hoogvliet
59 50 N. 23 3 O.	25 Hanko	52 25 N. 6 14 O.	13 Heino	52 54 N. 4 57 O.	14 Hipolytushoef	52 42 N. 4 56 O.	14 Hoogwoud
Krt. XI	7 Hanko, Kaap	51 4 N. 6 6 O.	16 Heinsberg	33 26 N. 129 30 O.	32 Hirando	Krt. D	44 Hoiberg
30 50 N. 114 15 O.	32 Han-kou	51 5 N. 4 43 O.	21 Heist	34 28 N. 132 28 O.	32 Hiroshima	76 35 N. 24 35 O.	26 Hoop Eil.
52 24 N. 9 44 O.	20 Hannover	51 21 N. 3 13 O.	21 Heist	50 55 N. 14 42 O.	30 Hirschberg	27 50 Z. 25 58 O.	39 Hoopstad
52 56 N. 9 0 O.	20 Hannover (Ls.)	51 15 N. 5 54 O.	14 Hekelingen	49 68 N. 4 5 O.	22 Hiron	52 9 N. 4 40 O.	14 Hoorn
21 0 N. 105 45 O.	32 Ha-noi	51 49 N. 4 21 O.	14 Hekendorp	57 32 N. 9 45 O.	26 Hirtshals	51 59 N. 4 20 O.	14 Hoorn
51 26 N. 3 58 O.	16 Hansweerd	52 0 N. 4 50 O.	20 Hekia	19 0 N. 71 0 W.	40 Hispaniola	52 38 N. 5 4 O.	14 Hoorn
65 50 N. 24 0 O.	26 Haparanda	51 20 N. 6 0 O.	20 Helden	33 32 N. 42 51 O.	32 Hit	53 2 N. 4 46 O.	14 Hoorn
51 23 N. 5 16 O.	16 Hapert	46 37 N. 112 1 W.	42 Helena	49 0 N. 144 0 O.	32 Hitsjiro Baai	5 48 Z. 106 32 O.	35 Hoorn Eil.
51 41 N. 5 53 O.	16 Haps	51 25 N. 5 55 O.	16 Helenavaart	63 35 N. 8 20 O.	26 Hitteren	56 0 Z. 67 0 W.	43 Hoorn, Kaap
2 53 N. 98 40 O.	36 Haranggaol	51 23 N. 5 27 O.	16 Helenaveen	59 10 N. 15 45 O.	26 Hjelmar Meer	51 52 N. 4 57 O.	14 Hoornaar
9 27 N. 42 15 O.	39 Harar	54 12 N. 7 50 O.	20 Helgoland	42 49 Z. 147 17 O.	45 Hobart	53 8 N. 6 36 O.	13 Hoornsche Diep
45 50 N. 126 30 O.	32 Harbin	54 10 N.					

BLAD			BLAD			BLAD			BLAD		
7 20 z.	76 30 w.	43	51 56 N.	5 57 o.	15	40 30 N.	118 0 w.	40	58 50 N.	22 40 o.	25
12 40 z.	15 44 o.	39	52 6 N.	5 15 o.	14	52 0 N.	6 14 o.	15	7 30 z.	147 30 o.	45
11 57 z.	75 16 w.	43	52 17 N.	5 14 o.	14	66 0 N.	21 0 w.	26	45 0 N.	82 30 w.	40
9 30 z.	77 25 w.	43	53 11 N.	5 48 o.	13	Krt. VIII 7			51 48 N.	5 20 o.	15
9 0 z.	77 30 w.	43	53 44 N.	0 19 w.	23	53 11 N.	7 2 0.	13	57 49 N.	14 20 o.	26
53 39 N.	1 48 w.	23	45 25 N.	76 0 w.	42	47 38 N.	7 32 o.	19	54 28 N.	9 2 0.	26
61 45 N.	17 5 o.	26	50 54 N.	5 51 o.	16	51 12 N.	5 48 o.	16	50 31 N.	5 15 o.	21
42 0 N.	74 0 w.	40	52 22 N.	5 43 o.	16	53 22 N.	6 22 o.	13	32 30 N.	116 30 o.	32
60 30 N.	86 0 w.	40	52 36 N.	6 17 o.	13	49 50 N.	7 10 o.	19	33 0 N.	112 30 o.	32
62 0 N.	70 0 w.	40	51 16 N.	4 1 0.	16	8 10 z.	148 0 o.	45	33 0 N.	112 0 o.	30
37 16 N.	6 56 w.	27	34 2 z.	24 45 o.	39	52 56 N.	8 25 o.	19	33 50 N.	120 0 o.	30
42 7 N.	0 26 w.	27	53 36 N.	0 0	23	32 30 z.	150 45 o.	45	37 20 N.	23 30 o.	29
51 25 N.	4 25 o.	16	2 25 z.	140 40 o.	34	Bijk. rechts boven			43 6 N.	6 9 o.	22
53 2 N.	6 37 o.	13	79 30 N.	63 0 w.	40	37 0 N.	75 0 o.	32			
52 57 N.	4 43 o.	14	40 30 N.	115 30 w.	42	53 6 N.	6 42 o.	13			

I.

47 10 N.	27 35 o.	24	42 49 N.	26 10 o.	29	48 30 N.	33 15 o.	25	55 54 N.	11 50 o.	26
7 22 N.	3 54 o.	39	45 30 N.	22 37 o.	24	25 A			46 55 N.	12 40 o.	18
4 45 N.	75 15 w.	43	37 36 N.	26 10 o.	29	48 45 N.	11 23 o.	20	46 12 N.	8 11 o.	21
43 35 N.	20 35 o.	24	50 0 N.	25 39 o.	24	68 0 z.	75 0 o.	1	45 42 N.	10 6 o.	28
41 0 N.	1 30 w.	27	46 46 N.	9 12 o.	21	1			50 26 N.	14 49 o.	19
38 53 N.	1 26 o.	27	49 0 N.	2 15 o.	22	23 53 z.	35 27 o.	39	50 50 N.	15 10 o.	19
39 0 N.	1 25 o.	27	43 32 N.	7 4 o.	18	41 52 N.	28 5 o.	29	45 3 N.	5 0 o.	22
12 20 z.	40 38 o.	39	42 57 N.	6 14 o.	22	2 30 N.	69 40 w.	43	51 26 N.	7 40 o.	20
Bijk.			43 1 N.	6 24 o.	18	48 18 N.	13 14 o.	19	32 44 N.	51 36 o.	32
14 0 z.	75 30 w.	43	43 0 N.	6 30 o.	22	47 18 N.	9 22 o.	21	56 48 N.	53 10 o.	25
1 30 z.	72 30 w.	43	51 0 N.	55 30 o.	25	47 15 N.	11 23 o.	24	56 5 N.	69 20 o.	32
42 27 N.	23 50 o.	29	42 57 N.	6 26 o.	22	15 50 N.	5 55 o.	38	53 40 N.	67 0 o.	32
1 40 N.	69 30 w.	43	Bijk.			27 20 N.	2 30 o.	39	38 30 N.	141 20 o.	32
35 14 N.	24 50 o.	29	45 10 N.	75 30 o.	30	53 12 N.	5 9 o.	14	3 A		
39 45 N.	27 0 o.	29	8 45 N.	124 20 o.	34	50 52 N.	10 18 o.	19	43 26 N.	24 14 o.	29
53 7 N.	5 51 o.	13	47 50 N.	7 25 o.	22	54 45 N.	22 0 o.	19	Krt. H		
43 30 N.	114 0 w.	42	7 0 N.	123 30 o.	34	54 36 N.	21 49 o.	20	55 45 N.	6 15 w.	23
24 20 N.	5 35 o.	39	47 52 N.	10 12 o.	19	0 5 z.	115 0 o.	34	45 2 N.	1 14 o.	22
3 30 z.	139 10 o.	34	16 30 z.	67 45 w.	43	46 41 N.	7 52 o.	21	Bijk.		
4 58 N.	97 46 o.	36	40 0 N.	89 0 w.	42	25 30 N.	101 0 w.	41	Bijk.		
8 5 z.	114 10 o.	35	40 10 N.	90 30 w.	40	International and			40 47 N.	29 54 o.	29
46 0 N.	14 0 o.	28	51 4 N.	11 30 o.	19	Great Northern			Bijk.		
50 52 N.	2 52 o.	21	58 15 N.	31 20 o.	25	45 56 N.	8 35 o.	21	45 22 N.	28 48 o.	24
8 Ieren			11 22 N.	4 6 o.	39	51 52 N.	5 25 o.	15	30 36 N.	32 58 o.	35
53 30 N.	8 0 w.	23	10 50 N.	122 30 o.	34	56 13 N.	5 6 w.	23	30 14 N.	31 19 o.	38
51 29 N.	4 1 0.	16	8 30 N.	4 30 o.	39	46 23 z.	168 21 o.	45	Krt. VI		
53 50 N.	5 0 w.	23	61 6 N.	28 48 o.	25	29 45 z.	151 3 o.	45	40 47 N.	29 54 o.	29
29 30 N.	10 5 w.	39	52 27 N.	4 57 o.	14	57 41 N.	4 10 w.	23	40 42 N.	29 20 o.	29
67 15 N.	86 0 o.	31	7 55 z.	126 25 o.	34	57 28 N.	4 13 w.	23	38 25 N.	27 10 o.	29
49 43 N.	6 33 o.	21	67 30 N.	33 0 o.	25	56 19 N.	6 25 w.	23	40 25 N.	29 30 o.	29
28 50 N.	6 39 o.	38	61 6 N.	28 48 o.	25	39 0 N.	20 0 o.	29	45 58 N.	13 36 o.	28
26 0 N.	7 0 w.	38	52 3 N.	6 0 o.	15	38 0 N.	17 40 o.	28	37 45 N.	30 28 o.	29
49 25 N.	15 33 o.	24	40 10 N.	25 50 o.	29	36 43 N.	25 20 o.	29	51 49 N.	6 28 o.	15
49 16 N.	16 0 o.	24	47 6 N.	8 28 o.	21	42 0 N.	93 0 w.	42	45 32 N.	3 16 o.	22
30 22 N.	8 32 o.	28	47 34 N.	10 15 o.	18	11 C			42 30 N.	77 0 o.	30
30 35 N.	1 40 w.	39	43 53 N.	8 0 o.	28	4 38 N.	101 5 o.	34	47 40 N.	7 40 o.	20
25 30 z.	53 40 w.	43	33 0 N.	115 30 w.	42	52 3 N.	1 9 o.	23	10 30 N.	99 0 o.	32
53 10 N.	7 28 o.	23	24 45 N.	94 0 o.	32	27 38 z.	152 38 o.	45	41 40 N.	27 40 o.	29
52 22 N.	4 57 o.	14	43 44 N.	15 20 o.	24	20 25 z.	70 10 w.	43	45 20 N.	13 50 o.	28
8 0 z.	113 35 o.	35	63 12 N.	16 0 o.	26	3 40 z.	73 25 w.	43	78 30 N.	73 0 w.	41
52 39 N.	6 17 o.	13	Bijk.			33 0 N.	44 0 o.	32	27 0 z.	48 50 w.	43
53 0 N.	5 37 o.	13	82 15 N.	23 0 w.	40	32 30 N.	45 0 o.	30	4 0 N.	47 0 o.	39
14 A			0 25 z.	102 50 o.	36	34 30 N.	55 0 o.	31	8, Bijk.		
52 27 N.	4 35 o.	14	0 26 z.	102 16 o.	36	33 30 N.	53 0 o.	32	42 0 N.	12 0 o.	28
65 20 N.	25 30 o.	26	40 40 N.	86 0 w.	42	31 0 N.	59 0 o.	30	47 11 N.	95 15 w.	42
Bijk.			39 45 N.	86 17 w.	42	4 B			22 0 z.	44 0 w.	43
52 24 N.	4 45 o.	14	4 B			20 0 N.	95 0 o.	30	3 20 N.	55 30 w.	44
51 58 N.	6 0 o.	15	69 40 N.	147 10 o.	30	10 0 N.	84 0 w.	40	50 54 N.	5 41 o.	16
52 25 N.	5 25 o.	12	15 0 z.	80 0 o.	1	57 43 N.	62 59 o.	32	45 0 N.	148 0 o.	32
51 53 N.	4 34 o.	14	29 0 N.	73 0 o.	30	54 45 N.	59 45 o.	25	42 27 N.	76 35 w.	41
51 51 N.	4 30 o.	14	4 B			52 0 N.	48 30 o.	25	38 25 N.	20 42 o.	29
52 33 N.	5 55 o.	13	22 44 N.	75 52 o.	32	3 0 N.	115 0 o.	37	31 0 N.	111 15 o.	33
52 1 N.	5 3 o.	14	6 20 z.	108 18 o.	35	41 15 N.	36 40 o.	30	52 29 N.	6 8 N.	13
78 30 N.	14 0 o.	26	6 13 z.	108 18 o.	35	52 10 N.	104 25 o.	32	51 11 N.	5 49 o.	16
70 30 N.	70 0 o.	31	Hoek v.			60 0 N.	69 30 o.	30	53 59 N.	9 30 o.	20
65 0 N.	18 0 w.	26	2 3 z.	100 56 o.	36	43 20 N.	1 49 w.	27	61 10 N.	48 30 w.	41
51 29 N.	5 55 o.	16	3 19 N.	99 18 o.	36	8 0 z.	159 0 o.	45	45 30 N.	5 0 w.	39
55 25 N.	13 45 o.	26	2 8 z.	100 48 o.	36	79 40 N.	106 0 w.	40	57 3 N.	40 58 o.	25
51 19 N.	3 34 o.	16	1 41 z.	101 11 o.	32	48 37 N.	12 28 o.	19	50 50 N.	4 22 o.	21
51 54 N.	5 33 o.	15	46 54 N.	1 26 o.	22	40 44 N.	13 55 o.	28	20 47 N.	89 0 w.	42
50 55 N.	2 45 o.	21	26 0 N.	68 0 o.	30	47 42 N.	13 37 o.	24	50 55 N.	3 13 o.	21
44 44 N.	22 28 o.	24	42 0 N.	83 45 o.	30	I.					
			59 0 N.	30 0 o.	25						
			70 0 N.	64 0 w.	41						
			52 0 N.	113 35 o.	32						

J.

51 58 N.	4 59 o.	14	54 30 N.	59 0 o.	25	38 58 N.	0 30 w.	27	47 30 N.	44 20 o.	25
38 40 N.	3 20 w.	27	42 30 N.	26 35 o.	29	46 51 N.	11 20 o.	18	31 53 N.	35 25 o.	30
32 10 N.	35 42 o.	30	54 0 N.	80 30 w.	40	0 7 z.	110 0 o.	35	49 15 N.	2 8 w.	22
50 59 N.	5 57 o.	16	37 40 N.	79 0 w.	40	5 0 z.	72 40 w.	43	40 50 N.	74 10 w.	42
52 0 N.	112 0 o.	30	45 0 N.	98 0 w.	40	6 30 z.	105 39 o.	35	31 48 N.	35 14 o.	30
49 33 N.	18 50 o.	24	42 7 N.	79 20 w.	41	6 46 z.	105 11 o.	35	35 8 z.	150 44 o.	45
42 35 N.	0 34 w.	27	57 20 N.	9 30 o.	26	6 40 z.	105 22 o.	35	31 58 N.	54 17 o.	32
32 17 N.	90 13 w.	42	0 20 z.	132 32 o.	34	6 6 z.			41 15 N.	36 40 o.	30
30 20 N.	81 40 w.	42	Krt. V 7			8 47 z.	114 32 o.	35	6 5 N.	116 0 o.	34
18 18 N.	72 40 w.	41	70 30 N.	135 0 o.	30	11 0 z.	110 0 o.	1	53 36 N.	7 52 o.	20
63 40 N.	8 4 o.	20	72 30 N.	137 0 o.	30	5 0 z.	110 0 o.	34	49 25 N.	15 33 o.	24
53 30 N.	8 10 o.	20	4 42 N.	55 41 w.	44	36 20 N.	29 14 o.	29	41 0 N.	1 18 w.	27
37 48 N.	3 46 w.	27	24 10 N.	38 0 o.	32	0 40 z.	130 15 o.	33	0 30 N.	33 80 o.	39
32 3 N.	34 45 o.	30	Krt. B			38 37 N.	92 16 w.	42	37 10 N.	126 55 o.	32
9 42 N.	80 2 o.	32	31 50 N.	121 0 o.	30	Krt. VI			52 30 N.	33 15 o.	34
29 45 z.	25 28 o.	39	39 40 N.	20 54 o.	29	42 30 N.	119 0 o.	32	44 33 N.	23 30 o.	24
Bijk.			70 40 N.	8 0 w.	40	46 30 N.	38 6 o.	25	32 40 N.	35 15 o.	30
49 22 N.	9 48 o.	19	43 20 N.	25 42 o.	29	Bijk.			38 20 N.	121 30 w.	40
27 15 z.	70 15 w.	43	15 16 z.	44 18 w.	43	56 52 N.	60 34 o.	25	9 25 z.	40 30 w.	43
44 19 N.	17 15 o.	24	3 10 N.	11 40 o.	39	45 2 N.	38 56 o.	25	25 A		
3 50 N.	55 6 w.	44	9 30 N.	138 5 o.	45	50 43 N.	5 22 o.	21	26 25 N.	73 5 o.	32
44 50 N.	34 30 o.	25	10 0 N.	138 0 o.	1	52 42 N.	38 28 o.	25	5 20 N.	31 45 o.	39
26 58 N.	75 47 o.	32	36 0 N.	138 0 o.	32	56 40 N.	23 43 o.	25	44 0 N.	18 0 o.	24
28 45 N.	68 20 o.										

BLAD		BLAD		BLAD		BLAD									
57 50 N.	14 10 O.	26	Jönköping	33 50 Z.	80 0 W.	33	Juan Fernandez Eilanden	45 55 N.	10 42 O.	18	Judicarië	50 27 N.	4 26 O.	21	Jumet
32 3 N.	34 45 O.	30	Joppe	30 0 Z.	80 0 W.	1	Juan Fernandez-rug	53 41 N.	7 0 O.	19	Julst	58 8 N.	134 0 W.	41	Juneau
32 10 N.	35 32 O.	30	Jordaan	9 10 N.	79 40 W.	43	Juanmina	22 0 Z.	43 20 W.	43	Julz de Fora	50 24 N.	14 55 O.	24	Jungbunzlau
18 50 N.	101 45 W.	40	Jorullo	52 58 N.	6 7 O.	13	Jubbega-Schurega	24 0 Z.	65 30 W.	43	Jujuy	46 32 N.	7 58 O.	21	Jungfrau
39 50 N.	34 49 O.	30	Josgad	23 25 N.	80 0 O.	32	Jubbeipore	46 35 N.	9 37 O.	21	Julia	56 0 N.	5 55 W.	23	Jura (Eil.)
8 16 Z.	113 16 O.	35	Josowilangoen	39 40 N.	2 13 W.	27	Júcar	4 35 Z.	140 20 O.	34	Juliana Geb.	46 55 N.	6 30 O.	21	Jura Geb.
61 30 N.	7 0 O.	26	Jostedals Brae	31 30 N.	35 10 O.	30	Juda, Geb. v.	51 0 N.	5 49 O.	16	Julianakanaal	7 0 Z.	72 0 W.	43	Juraa
61 30 N.	8 40 O.	26	Jotim Fjeld	31 40 N.	35 0 O.	30	Judea	60 40 N.	45 35 W.	41	Julianahaab	52 2 N.	5 5 O.	14	Jutfaas
52 58 N.	5 47 O.	13	Joure					46 28 N.	9 44 O.	21	Julier Pas	56 20 N.	9 0 O.	26	Jutland
50 22 N.	15 54 O.	24	Jozefstadt					46 15 N.	13 40 O.	28	Julische Alpen	57 20 N.	10 15 O.	26	Jydske Aas

BLAD		BLAD		BLAD		BLAD									
5 10 N.	56 7 W.	44	Kaalmanston	4 0 Z.	120 0 O.	37	Kali Tjenrana	25 A	Karatsjien	51 36 N.	3 56 O.	16	Keeten		
40 0 Z.	8 0 O.	1	Kaap Bekken	7 2 Z.	109 25 O.	35	Kali Tjomal	24 52 N.	67 0 O.	32	Karatsji	26 30 Z.	18 3 O.	39	Keetmanshoop
31 0 Z.	23 0 O.	39	Kaap de Goede Hoop (Ls.)	7 15 Z.	110 30 O.	35	Kali Toentang	46 25 N.	14 20 O.	24	Karawanken	8 51 N.	7 51 O.	39	Keffi
33 58 Z.	18 26 O.	39	Kaapstad	7 57 Z.	111 32 O.	35	Kali Watoe	8	Karelië	7	Kehdingen	48 34 N.	7 49 O.	20	Kehl
20 0 N.	30 0 O.	1	Kaap Verde Bekken	7 35 Z.	112 0 O.	35	Kali Widas	8	Kareliërs	7 10 Z.	128 38 O.	34	Kehli		
17 0 N.	24 0 W.	39	Kaap-Verde Eil.	6 57 Z.	110 15 O.	35	Kaliwoenga	39	Karema	37 35 N.	127 5 O.	32	Keijo		
51 39 N.	5 4 O.	16	Kaatsheuvel	67 40 N.	20 35 O.	26	Kalix Elf	50 25 N.	13 0 O.	19	Keil Berg				
4 45 N.	57 25 W.	44	Kabalebo Riv.	4 B	Kalka's	27 51 Z.	18 36 O.	39	Kalkfontein	73 20 N.	22 0 W.	40	Keizer Frans Jozef Fjord		
6 2 Z.	26 53 O.	39	Kabalo	53 8 N.	6 47 O.	13	Kalkwijk	53 8 N.	6 47 O.	13	Kalkwijk	5 40 Z.	104 45 O.	36	Keizersbaai
3 7 N.	98 28 O.	36	Kabandjahe	52 50 N.	4 41 O.	14	Kallansoog	19 0 N.	31 45 O.	32	Karikal	41 40 N.	1 0 W.	27	Keizerskanaal
25 A	Kabardijnen	36	Kabardijnen	39 10 N.	26 14 O.	29	Kalloni Baai	39	Karima	34 40 N.	117 30 O.	30	Keizerskanaal		
4 56 N.	55 40 W.	44	Kabelstation	56 40 N.	16 20 O.	26	Kalmar	51 44 N.	4 56 O.	14	Keizersveer				
34 33 N.	69 10 O.	32	Kaboel	56 40 N.	16 25 O.	26	Kalmar Sont	5 40 N.	102 20 O.	34	Kelantan				
44 10 N.	60 50 O.	30	Kaboel (R.)	51 22 N.	4 29 O.	16	Kalmthout	6 10 N.	102 15 O.	34	Kelantan (R.)				
33 7 N.	35 34 O.	30	Kades	8	Kalmukken	72 0 N.	63 0 O.	30	Karische Poort	29 12 N.	66 40 O.	32	Kelat		
57 30 N.	153 0 W.	41	Kadiak	25 A	Kalmukken (Auton. Geb.)	3 B	Karkaralinsk	44 25 N.	15 25 O.	24	Kelebit Plateau				
50 50 N.	5 46 O.	18	Kadler en Keer	54 34 N.	36 12 O.	25	Kaloega	4 B	Karlovy Vary	4 B	Keiten				
6 47 Z.	108 10 O.	35	Kadipaten	17 0 Z.	26 30 O.	39	Kalomo	50 15 N.	12 54 O.	24	Karlsbad	61 10 N.	55 0 O.	25	Keitma
5 22 Z.	120 22 O.	37	Kadjang	47 5 N.	10 9 O.	18	Kaltenberg	58 35 N.	12 54 O.	24	Karlsberg	64 58 N.	34 30 O.	25	Kem
4 57 N.	55 5 W.	44	Kadjoe	55 41 N.	11 6 O.	26	Kalundborg	46 4 N.	23 32 O.	24	Karlsburg	1 25 N.	125 6 O.	37	Kema
11 C	Kadoelen	37	Kadoelen	37 0 N.	27 0 O.	29	Kalymnos	56 10 N.	14 55 O.	26	Karlsbamm	47 25 N.	7 32 O.	27	Kembs
Krt. H	Kadoesji	46	Kadoesji	59 0 N.	53 0 O.	25	Kama	56 10 N.	15 40 O.	26	Karlskrona	66 30 N.	25 45 O.	25	Kemi
51 22 N.	3 22 O.	14	Kadzand	7 9 Z.	112 44 O.	35	Kama	49 2 N.	8 23 O.	20	Karlsruhe	51 6 N.	6 6 O.	16	Kempen
7 0 N.	36 0 O.	39	Kaffa	2 36 N.	56 56 W.	44	Kamani Riv.	59 25 N.	13 25 O.	26	Karistad	51 18 N.	5 0 O.	21	Kempen
31 0 Z.	28 0 O.	38	Kaffraria	15 20 N.	42 30 O.	32	Kamaran	45 32 N.	15 33 O.	24	Karistadt	51 24 N.	5 11 O.	16	Kempenland
2 0 Z.	31 0 O.	38	Kagera	10 55 Z.	26 55 O.	39	Kambove	32 40 N.	35 5 O.	30	Karistad	51 11 N.	4 55 O.	21	Kempensch Kan.
11 C	Kagerplassen	29	Kagerplassen	48 2 N.	27 56 O.	29	Kaméja	32 50 N.	34 57 O.	30	Karmel, Kaap	67 0 Z.	60 0 O.	1	Kemp Land
31 37 N.	130 29 O.	32	Kagosjima	43 41 N.	26 32 O.	25	Kamenets Podolsk	59 15 N.	5 20 O.	26	Karmô	47 44 N.	10 19 O.	20	Kempten
48 15 N.	16 12 O.	18	Kahlenberg	48 20 N.	34 50 O.	25	Kamenskoje	46 36 N.	12 50 O.	28	Karnische Alpen	6 57 Z.	110 11 O.	35	Kendal
34 0 N.	70 40 O.	30	Kalber Pas	50 12 N.	3 16 O.	22	Kamerijk	30 30 N.	48 15 O.	30	Karoen	63 30 N.	87 0 W.	40	Kendall, Kaap
5 30 Z.	132 45 O.	34	Kal Eil.	52 6 N.	4 54 O.	14	Kamerik	66 0 N.	24 0 O.	26	Karoengi	3 57 Z.	122 35 O.	37	Kendari
34 50 N.	114 55 O.	29	Kal-feng	6 0 N.	14 0 O.	39	Kameroen	3 5 N.	98 18 O.	36	Karo Hoogvlakte	21 25 N.	100 25 O.	32	Keng-hoeng
40 55 N.	21 50 O.	32	Kalmakéalan	5 0 N.	10 0 O.	38	Kameroen Geb.	3 10 N.	98 40 O.	36	Karo Randgebte	0 10 Z.	37 25 O.	38	Kenia
4 35 Z.	136 30 O.	34	Kaimana	47 53 N.	13 34 O.	18	Kammer See	1 48 Z.	119 21 O.	37	Karosa	2 0 N.	39 0 O.	39	Kenia-kolonie
55 30 N.	78 55 O.	32	Kainsk	52 43 N.	4 39 O.	14	Kamp	35 40 N.	27 10 O.	29	Karpathos	51 54 N.	9 33 W.	23	Kenmare
39 35 N.	118 30 O.	32	Kal-ping	0 12 N.	101 20 O.	36	Kampar Kiri	30 30 Z.	21 30 O.	38	Karree Bergen	51 45 N.	10 0 W.	23	Kenmare Riv.
3 18 Z.	128 24 O.	34	Kairatoe	52 33 N.	5 54 O.	13	Kampen	40 34 N.	43 3 O.	31	Kars	80 0 N.	70 0 W.	40	Kennedy Kan.
30 1 N.	31 13 O.	39	Kairo	52 34 N.	5 53 O.	13	Kamper Eiland	45 45 N.	14 20 O.	28	Karst	52 30 N.	4 40 O.	14	Kennemerland
35 45 N.	10 0 O.	39	Kairwan	51 42 N.	3 52 O.	16	Kamperland	7 34 Z.	110 42 O.	35	Kartasoera	51 23 N.	1 20 W.	23	Kennet
38 42 N.	35 28 O.	30	Kaisarie	52 29 N.	5 56 O.	13	Kamperveen	47 23 N.	11 30 O.	18	Karwendel	Bijk. rechtsboven			Kent
47 31 N.	12 15 O.	18	Kaiser Geb.	52 36 N.	5 50 O.	13	Kamperzand	48 42 N.	21 15 O.	24	Kaschau	8 16 Z.	113 23 O.	35	Kentjong
49 28 N.	7 46 O.	20	Kaiserslautern	1 5 N.	120 49 O.	37	Kampoengbaroe	54 59 N.	41 13 O.	25	Kasimof	50 36 N.	1 13 Z.	23	Kentnor
48 7 N.	7 40 O.	19	Kaisersstuhl	20 36 N.	104 2 O.	34	Kampot	37 56 N.	84 10 W.	42	Kentuoky	37 40 N.	85 0 W.	22	Kentuoky Riv.
64 15 N.	27 42 O.	25	Kajani	57 0 N.	160 0 O.	30	Kamtsjatka	37 56 N.	84 10 W.	42	Kentuoky Riv.	37 35 N.	24 22 O.	29	Keos
3 22 Z.	127 8 O.	34	Kajeli	4 B	Kamtsjadalen	34 0 N.	51 10 O.	32	Kasjan	3 38 Z.	102 34 O.	36	Kepahiang		
3 15 Z.	127 10 O.	34	Kajeli Baai v.	50 6 N.	45 26 O.	25	Kamysjin	39 30 N.	76 0 O.	32	Kasjar	8 8 Z.	112 34 O.	35	Kepandjen
3 24 Z.	104 53 O.	36	Kajocagoeng	49 30 N.	2 30 W.	22	Kanaal Eil.	39 30 N.	76 25 O.	32	Kasjar darja	38 15 N.	20 30 O.	29	Kephallia
0 32 Z.	100 19 O.	36	Kajoetanam	46 30 N.	13 30 O.	18	Kanal Tal	34 20 N.	76 0 O.	32	Kasjmir	38 41 N.	22 30 O.	29	Kephisos
39 43 N.	21 38 O.	29	Kalabaka	36 35 N.	136 52 O.	32	Kanazawa	4 30 Z.	26 35 O.	39	Kasong	7 49 Z.	112 17 O.	35	Kepons
43 59 N.	22 55 O.	24	Kalafat	31 42 N.	65 47 O.	32	Kandahar	35 24 N.	26 56 O.	29	Kasos	41 0 N.	38 25 O.	30	Kerassoend
23 20 Z.	24 0 O.	38	Kalahari Woestijn	67 8 N.	32 34 O.	25	Kandalaksja	42 0 N.	50 0 O.	25	Kaspische Laagte	44 50 N.	17 16 O.	24	Kerbas
37 3 N.	22 9 O.	29	Kalamata	66 30 N.	34 0 O.	25	Kandalaksja Baai	8 20 Z.	17 50 O.	38	Kassai	32 30 N.	44 0 O.	32	Kerbela
42 17 N.	85 42 W.	42	Kalamazoo	2 47 Z.	115 20 O.	37	Kandangan	15 26 N.	36 42 O.	39	Kassala	46 0 Z.	85 0 O.	1	Kerguelen Drem-pel
7 47 Z.	110 27 O.	35	Kalasan	7 15 Z.	112 39 O.	35	Kandangan	40 0 N.	23 48 O.	29	Kassandra, Golf v.	50 0 Z.	60 0 O.	1	Kerguelen Geul
1 7 Z.	119 59 O.	37	Kalawaranapoeti	6 22 Z.	108 6 O.	35	Kandanghaer	51 0 N.	9 26 O.	20	Kassel	36 47 N.	81 40 O.	32	Keria
51 20 N.	6 12 O.	13	Kaldenkirchen	46 34 N.	7 39 O.	21	Kander	2 59 N.	55 26 W.	44	Kassikassima	1 55 Z.	101 25 O.	36	Kerintji
52 48 N.	5 55 O.	16	Kalenbergergracht	46 30 N.	7 41 O.	18	Kanderfirt	30 30 N.	76 25 O.	32	Kastamonoe	2 8 Z.	101 30 O.	36	Kerintji, Meer v.
40 55 N.	115 0 O.	32	Kalgaan	35 20 N.	25 9 O.	29	Kandersteg	52 7 N.	4 59 O.	14	Kasteel de Haar	44 0 N.	16 0 O.	24	Kerka
30 40 Z.	121 30 O.	45	Kaligoorlie	35 10 N.	25 0 O.	29	Kandia (Eil.)	52 32 N.	4 40 O.	14	Kastrikum	51 46 N.	52 1 O.	15	Kerkdriel
43 27 N.	28 32 O.	24	Kali Agra	7 20 N.	8 33 O.	32	Kandia (Eil.)	36 19 N.	49 59 O.	32	Kaswin	52 40 N.	6 25 O.	13	Kerkbosch
8 0 Z.	112 45 O.	35	Kali Amproeng	79 30 N.	70 0 W.	40	Kane Bekken	9 40 Z.	27 0 O.	39	Katanga	35 20 N.	44 22 O.	32	Kerkkoek
5 45 Z.	105 37 O.	36	Kaliandak	15 0 N.	19 0 O.	39	Kanem	25 0 N.	51 0 O.	17	Katar	50 52 N.	6 4 O.	16	Kerkkrade
7 4 Z.	113 56 O.	35	Kalilang	8 50 Z.	115 25 O.	34	Kangean	24 12 N.	96 20 O.	32	Katha	51 40 N.	3 52 O.	16	Kerkwerve
7 6 Z.	113 0 O.	35	Kali Baliga	35 45 Z.	137 0 O.	45	Kangoeroe Eil.	69 30 N.	34 0 O.	25	Katharina Baai	51 46 N.	5 13 O.	15	Kerkwijk
7 3 Z.	112 48 O.	35	Kali Bangkalan	68 42 N.	43 32 O.	25	Kanin, Kaap	61 8 N.	55 8 O.	25	Katharina Kan.	39 40 N.	19 50 O.	29	Kerkyra
7 60 Z.	114 12 O.	35	Kali Banjoepoetih	68 0 N.	45 0 O.	25	Kanin (Schiereil.)	14 0 Z.	132 25 O.	45	Katherine	30 0 Z.	178 0 W.	45	Kermadec-trog
8 24 Z.	114 6 O.	35	Kali Baroe	10 35 N.	9 10 W.	39	Kankan	22 0 Z.	70 30 O.	32	Kathiawar	30 17 N.	57 0 O.	32	Kerman
8 14 Z.	113 36 O.	35	Kali Bedadoeng	39 50 N.	127 50 O.	32	Kanko	27 42 N.	85 20 O.	30	Katmandoe	47 20 N.	111 30 O.	30	Keroelen
7 5 Z.	110 10 O.	35	Kali Bodri	12 0 N.	8 31 O.	39	Kano	52 0 N.	85 35 O.	30	Katowice	52 25 N.	9 58 W.	23	Kerry Head
7 47 Z.	110 1 O.	35	Kali Bogowonto	38 20 N.	98 0 W.	42	Kansas	51 33 N.	3 51 O.	16	Kats	51 54 N.	10 0 W.	23	Kerry Mounts
8 7 Z.	113 17 O.	35	Kali Bondonjoedo	39 0 N.	94 30 W.	42	Kansas City	50 15 N.	18						

BLAD		BLAD		BLAD		BLAD	
33 0 N. 120 0 0.	32 Klang-soe	55 27 N. 115 30 W.	40 Kleine Slaven Meer	7 8 Z. 111 8 0.	35 Koewoe	0 50 N. 124 39 0.	37 Kotaboena
36 0 N. 120 20 0.	32 Klau-tsjou Baai	10 0 Z. 120 0 0.	34 Kleine Soenda Eil.	5 50 N. 54 25 W.	44 Koffiehei	7 50 Z. 110 25 0.	35 Kotagede
52 24 N. 2 16 W.	23 Kidderminster	4 0 N. 11 0 0.	38 Kleine Syrte	4 57 N. 55 0 W.	42 Koffiekamp	12 56 Z. 34 15 0.	39 Kotakota
54 22 N. 7 0 0.	20 Kiel	52 38 N. 6 42 0.	13 Kleine Vecht	35 45 N. 138 25 0.	32 Kofoe	0 48 N. 124 21 0.	37 Kotamobagoe
50 52 N. 20 41 0.	25 Kielce		18 Kleine Wannehorn	55 30 N. 12 30 0.	26 Koge Bocht	1 58 N. 100 5 0.	36 Kotapinang
51 17 N. 4 9 0.	19 Kieldrecht		44 Klein Curaçao	50 50 N. 6 6 0.	16 Kohlscheid	2 25 Z. 111 31 0.	37 Kotawaringin
54 30 N. 10 30 0.	16 Kieler Bocht	28 40 Z. 17 0 0.	39 Klein-Namaland	30 0 N. 55 0 0.	30 Kohroed Geb.	1 40 Z. 111 40 0.	37 Kotawaringin (Ls.)
	7 Kieler Förde	7 25 N. 93 30 0.	34 Klein-Nicobar	40 40 N. 70 55 0.	32 Kokand	75 0 N. 140 0 0.	31 Kotelnoi Eil.
53 8 N. 6 45 0.	13 Kielsterdep		8 Klein-Russen	52 8 N. 4 57 0.	14 Kokkengen	51 59 N. 5 19 0.	14 Koten
	13 Kiental	26 55 Z. 26 40 0.	39 Klerksdorp	33 50 N. 130 45 0.	32 Kokoera	51 45 N. 11 57 0.	20 Köthen
47 2 N. 28 48 0.	24 Kiesjef	51 46 N. 6 0 0.	15 Kleverberg	12 0 Z. 98 0 0.	1 Kokos Eil.	61 9 N. 46 35 0.	25 Kotlas
34 39 N. 44 49 0.	32 Kifri	50 53 N. 5 53 0.	16 Klimmen	11 50 Z. 97 0 0.	33 Kokos Eil.	6 26 N. 2 29 0.	39 Kotonoe
5 20 N. 30 0 0.	39 Kigoma	51 15 N. 4 3 0.	16 Klinge	5 30 N. 86 0 W.	33 Kokos Eil.	42 23 N. 18 45 0.	28 Kotor
34 0 N. 134 50 0.	32 Kii Kan.	42 43 N. 24 29 0.	29 Klissura	57 0 N. 69 0 W.	40 Koksoak	42 23 N. 18 33 0.	28 Kotor, Bocht v.
50 26 N. 30 31 0.	25 Kijef	56 0 N. 8 6 0.	26 Klit	68 50 N. 33 0 0.	25 Kola	33 35 N. 133 25 0.	32 Kotsji
52 4 N. 4 14 0.	14 Kijkduin	55 45 N. 39 0 0.	25 Kljazma	67 30 N. 46 0 0.	25 Kola (Schiereil.)	51 47 N. 14 20 0.	20 Kottbus
19 25 N. 155 30 W.	45 Kilauea Krater	55 50 N. 161 30 0.	30 Kljoetsjef	4 2 Z. 121 37 0.	37 Kolaka	67 0 N. 164 0 W.	40 Kotzebue Baai
55 30 N. 5 25 W.	23 Kilbrannan Sound	3 8 N. 97 22 0.	36 Kloet	54 12 N. 15 36 0.	20 Kolberg	52 7 N. 4 36 0.	14 Koudekerk
69 25 N. 34 5 0.	25 Kildin	8 32 Z. 115 25 0.	34 Kloengkoeng	55 30 N. 9 30 0.	26 Kolding	51 28 N. 3 31 0.	16 Koudekerke
45 29 N. 20 18 0.	24 Killa	51 29 N. 8 53 0.	16 Kloetinge	69 15 N. 49 0 0.	25 Kolgoejeff	52 54 N. 5 24 0.	13 Koudum
2 50 Z. 37 15 0.	38 Killima Ndzjaro	77 35 N. 14 0 0.	26 Klok Straat	53 11 N. 6 45 0.	13 Kolham	54 52 N. 23 55 0.	25 Kovno
18 0 Z. 37 0 0.	39 Killmane	64 10 N. 140 0 W.	41 Klondike	52 47 N. 4 53 0.	14 Kolhorn	51 13 N. 24 41 0.	25 Kowel
52 39 N. 7 16 W.	23 Killkeny	64 0 N. 139 40 W.	40 Klondike (R.)	51 35 N. 3 49 0.	16 Kollinsplaat	22 30 N. 114 0 0.	32 Kowloon
52 4 N. 9 31 W.	23 Killarney	53 23 N. 6 23 0.	13 Kloosterburen	50 1 N. 15 10 0.	24 Kolin	10 30 N. 98 50 0.	34 Kra
55 36 N. 4 32 W.	23 Kilmarnock	52 57 N. 6 27 0.	13 Kloostererven	57 44 N. 22 40 0.	25 Kolkasrags	10 30 N. 99 0 0.	32 Kra, Isthmus v.
1 45 0 N. 30 0 0.	39 Kilo	52 59 N. 6 30 0.	13 Kloosterzande	53 17 N. 6 8 0.	13 Kollum	10 30 N. 98 30 0.	30 Kra, Pas van
25 0 N. 122 25 0.	31 Kiloeng	51 21 N. 3 59 0.	16 Kloosters	53 17 N. 6 8 0.	13 Kollumerland	51 35 N. 4 5 0.	16 Krabbekreek
25 5 N. 121 50 0.	32 Kiloeng	46 52 N. 9 54 0.	21 Klosters	53 15 N. 6 4 0.	13 Kollumerzwaag	51 25 N. 4 5 0.	16 Krabbendijke
8 45 Z. 39 25 0.	39 Kilwa	51 39 N. 4 34 0.	16 Klundert	55 5 N. 38 39 0.	25 Kolonna	7 9 Z. 111 9 0.	34 Kradenan
5 40 N. 115 55 0.	34 Kimanis	52 24 N. 5 25 0.	15 Knar	48 31 N. 25 2 0.	24 Kolomyja	58 55 N. 9 20 0.	16 Kragerö
17 0 Z. 126 0 0.	45 Kimberley		7 Knin	53 12 N. 6 5 0.	13 Kolonelsdep	52 39 N. 5 56 0.	23 Krageenburg
28 45 Z. 24 15 0.	39 Kimberley	53 20 N. 7 1 0.	13 Knock	53 0 N. 6 25 0.	13 Kolonivaart	44 1 N. 20 52 0.	24 Kragujevac
	7 Kimito	53 30 N. 4 47 0.	14 Knollendam	37 39 N. 24 6 0.	29 Kolonnes, Kaap	45 50 N. 14 50 0.	24 Krajin
53 8 N. 5 26 0.	13 Kimsward	2 29 N. 54 31 W.	41 Knopiamoi	2 0 Z. 121 20 0.	37 Kolono Dale		24 Kralner Karst
51 52 N. 4 39 0.	14 Kinderdijk	51 21 N. 3 19 0.	21 Knosche	61 15 N. 58 0 0.	25 Kolwa	50 5 N. 19 54 0.	25 Kraków
7 40 Z. 108 50 0.	35 Kinderzee	35 59 N. 84 0 W.	42 Knoxville	68 0 N. 151 0 0.	30 Kolyma	7 46 Z. 113 27 0.	35 Kraksaän
2 55 Z. 25 58 0.	39 Kindoe	34 0 Z. 23 5 0.	39 Knysna	55 20 N. 83 5 0.	32 Kolywan		44 Kralendijk
52 43 N. 0 25 0.	23 Kings Lynn	2 30 Z. 106 28 0.	36 Koba	42 45 N. 19 40 0.	24 Kom		17 Kralingen
41 48 N. 74 5 W.	41 Kingston	48 5 N. 91 35 0.	32 Kobdo	39 0 N. 140 50 0.	32 Komaga	51 40 N. 4 7 0.	16 Krammer
44 17 N. 76 32 W.	42 Kingston	34 41 N. 135 4 0.	32 Kobe	25 22 Z. 32 6 0.	39 Komatiipoort	7 12 Z. 113 13 0.	35 Krampon
18 0 N. 76 52 W.	42 Kingston	14 0 N. 24 22 0.	39 Kobeh	50 46 N. 3 1 0.	21 Komen	51 48 N. 6 0 0.	16 Kramenburg
36 50 Z. 139 50 0.	45 Kingston	50 24 N. 7 33 0.	20 Koblenz		44 Kommandeurs Baai		7 Kranz
	23 Kingston upon Th.	47 37 N. 8 15 0.	21 Koblenz		13 Kommerzjil	51 50 N. 94 0 0.	32 Krasni
53 17 N. 6 9 W.	23 Kingstown		7 Koblewo	53 17 N. 6 18 0.	13 Komono	48 28 N. 44 41 0.	25 Krasnoarmeisk
28 55 N. 116 58 0.	32 King-te-tsjen	11 20 Z. 132 20 0.	20 Koburg	9 45 N. 4 15 W.	38 Komorn	45 2 N. 38 56 0.	22 Krasnodar
69 0 N. 108 0 W.	41 King William Eil.	49 0 N. 9 47 0.	34 Koburg Schiereil.	47 45 N. 18 12 0.	24 Komorn	56 5 N. 92 20 0.	22 Krasnojarsk
57 41 N. 2 0 W.	20 Kinnaird Head	9 54 N. 32 7 0.	39 Kodok	9 31 N. 13 50 W.	39 Konakry	40 3 N. 53 0 0.	31 Krasnowodsk
29 20 N. 99 20 0.	30 Kim-sja	3 31 N. 98 23 0.	36 Koeala	55 24 N. 8 40 0.	38 Kongo	12 27 N. 106 0 0.	23 Kralie
1 15 Z. 122 34 0.	37 Kintom	0 4 Z. 109 16 0.	37 Koeala kakap	2 0 N. 22 0 0.	26 Kongo Bekken	6 25 Z. 107 30 0.	30 Krawang (Ls.)
28 30 N. 90 0 0.	30 Kintsjintsjinga	3 0 Z. 114 26 0.	37 Koealakapoeas	12 0 Z. 2 0 0.	39 Kongo	51 22 N. 6 31 0.	20 Krefeld
55 30 N. 5 40 W.	23 Kintyre	1 5 Z. 113 49 0.	37 Koeala koeroen	5 20 Z. 27 0 0.	26 Kongsberg	49 11 N. 33 26 0.	24 Kremenitzjoeg
48 40 N. 7 51 0.	19 Kinzig	4 34 N. 98 1 0.	36 Koealalangsa	59 40 N. 9 30 0.	26 Kongsvinger	48 48 N. 18 53 0.	24 Kremenitz
29 40 N. 116 0 0.	32 Kioe-kiang	4 18 N. 102 19 0.	34 Koeala lipis	60 15 N. 12 0 0.	26 Konia	48 26 N. 15 34 0.	24 Krens
20 0 N. 110 20 0.	32 Kioeng-tsjou	3 9 N. 101 48 0.	34 Koeala loempoer	37 50 N. 32 32 0.	22 Königgrätz	49 20 N. 17 22 0.	24 Krensiar
32 30 N. 131 0 0.	32 Kioesjioe	0 1 Z. 103 34 0.	36 Koealaloempoer	50 13 N. 15 49 0.	20 Königstein	35 10 N. 25 0 0.	29 Kreta
1 30 N. 33 0 0.	38 Kioga Meer	3 12 N. 101 45 0.	36 Koealamandah	50 54 N. 14 2 0.	20 Königstein	49 52 N. 7 49 0.	20 Kreuznach
35 0 N. 135 56 0.	32 Kioto	3 25 N. 101 18 0.	36 Koealasalangor	67 0 N. 39 0 W.	41 Koning Christiaan IX Land	3 5 N. 10 0 0.	39 Kribi
	18 Kippel	4 19 N. 98 3 0.	36 Koealasimpang		41 Koning Frederik VI Kust	52 38 N. 6 36 0.	13 Krim
	4 B Kirgiezen	0 54 Z. 122 57 0.	37 Koeandang	63 0 N. 45 0 W.	45 Koning George V	45 15 N. 34 30 0.	25 Krim
	25 A Kirgiezen Repu- blik	9 15 Z. 13 15 0.	38 Koeanza	35 0 Z. 118 0 0.	1 Koning George V Land	51 54 N. 4 35 0.	14 Krimpen a/d IJsel
49 0 N. 65 0 0.	30 Kirgiezen-steppe	45 0 N. 38 30 0.	25 Koeban	66 30 Z. 146 0 0.	41 Koningin Charlotte Eil.	51 63 N. 4 36 0.	14 Krimpen a/d Lek
43 50 N. 126 40 0.	32 Kirin	59 40 N. 39 20 0.	26 Koebana Meer	53 30 N. 132 30 W.	40 Koningin Charlotte Str.	51 57 N. 4 45 0.	14 Krimpenerwaard
45 0 N. 128 0 0.	32 Kirin (Ls.)	0 54 Z. 100 44 0.	36 Koebangnandoea		36 Koningin Charlotte Eil.	36 42 N. 27 24 0.	29 Krio, Kaap
31 50 N. 130 55 0.	32 Kirisjima	0 31 Z. 109 25 0.	37 Koeboe	51 0 N. 128 0 W.	40 Koningin Charlotte Str.	17 0 N. 74 45 0.	30 Krisjna
56 6 N. 3 10 W.	23 Kirkaaldy	6 55 N. 116 44 0.	34 Koedat		36 Koningin Charlotte Str.	59 17 N. 14 8 0.	26 Kristinehamn
	7 Kirkebo	52 30 N. 4 45 0.	14 Koedijk	1 1 Z. 100 21 0.	36 Koninginnebaai	47 55 N. 33 25 0.	25 Kriwoi Rog
69 45 N. 30 0 0.	26 Kirkenes	6 50 Z. 110 50 0.	35 Koedoes	78 40 N. 30 0 0.	31 Koninginbaai		24 Kroaten
59 0 N. 2 55 W.	23 Kirkwall	25 30 N. 22 0 0.	38 Koefra Oasen		31 Koning Karel	45 0 N. 15 20 0.	24 Kroatië
34 30 N. 47 0 0.	32 Kirmansjah	52 53 N. 4 45 0.	14 Koegras	79 0 N. 12 0 0.	26 Konings Baai	4 35 N. 97 11 0.	26 KroëngDjamboaje
58 40 N. 49 33 0.	25 Kirof	35 0 N. 67 0 0.	30 Koehi Babe	52 19 N. 6 25 0.	13 Koningsbelt	4 45 N. 97 45 0.	36 Kroëng Peureula
27 0 N. 67 0 0.	30 Kirthar Geb.	30 47 N. 52 48 0.	32 Koeh-i-Dena	54 41 N. 20 33 0.	20 Koningsbergen	4 54 N. 96 42 0.	36 Kroëng Peusangan
67 50 N. 20 20 0.	26 Kiruna	53 14 N. 50 1 0.	25 Koeljnik Liman	53 3 N. 6 8 0.	13 Koningsberg	4 10 N. 96 50 0.	36 Kroëng Tripa
3 0 N. 99 33 0.	36 Kisan	12 50 N. 13 35 0.	39 Koeka		20 Koningsbergen	4 20 N. 96 0 0.	36 Kroëng Wojla
0 20 Z. 42 30 0.	39 Kismajoe	52 41 N. 6 20 0.	13 Koekange	5 32 N. 95 12 0.	38 Koningsplein	5 10 Z. 103 57 0.	36 Kroëng Neger
0 7 Z. 34 46 0.	30 Kisoemoe	52 42 N. 6 17 0.	13 Koekanger A		7 Koningspunt	4 28 N. 56 26 W.	44 Kroetoe
32 49 N. 35 2 0.	39 Kison	37 0 N. 100 0 0.	30 Koekoe-nor	76 0 N. 28 0 W.	41 Koning Wilhelm Kan.	7 39 Z. 109 14 0.	35 Kroja
39 50 N. 22 44 0.	29 Kissavos	36 0 N. 35 0 0.	32 Koekoe-nor (Ls.)		41 Koning Wilhelm Land	41 30 N. 19 45 0.	29 Kroja
50 14 N. 10 4 0.	20 Kissingen	44 0 N. 81 25 0.	32 Koeldsja		41 Koning Wilhelm Land	24 45 Z. 27 30 0.	39 Krokodilrivier
16 0 N. 78 0 0.	32 Kistna	13 0 N. 7 50 W.	39 Koellikoro	41 0 N. 28 57 0.	29 Konstantinopel	52 11 N. 4 49 0.	14 Kromme
51 50 N. 94 0 0.	32 Kisyl	12 10 N. 8 10 W.	39 Koeloeba	48 25 N. 38 5 0.	25 Konstantinowka	52 30 N. 4 46 0.	14 Krommenie
47 28 N. 12 25 0.	18 Kitzbühel	45 33 N. 15 40 0.	24 Koelpa	47 40 N. 9 10 0.	21 Konstanz	52 1 N. 5 15 0.	16 Kromme Rijn
2 0 Z. 29 10 0.	38 Kiwoe Meer	34 36 N. 50 52 0.	32 Koem	59 40 N. 59 10 0.	25 Kongsjakof	51 39 N. 5 16 0.	16 Kromvoort
41 36 N. 36 0 0.	30 Kizil Irmak	2 45 Z. 111 53 0.	37 Koemal	52 27 N. 4 49 0.	14 Koog	45 37 N. 25 34 0.	24 Kronstadt
43 0 N. 63 0 0.	30 Kizil-koem	32 51 N. 130 40 0.	32 Koemamoto		44 Kool Baai	60 0 N. 29 45 0.	25 Kronstad
43 53 N. 46 41 0.	25 Kiziljar	42 7 N. 21 45 0.	34 Koemanova	33 37 Z. 138 54 0.	45 Kooringa	27 46 Z. 27 23 0.	39 Kroonstad
35 27 N. 137 0 0.	32 Kizo	6 40 N. 1 37 W.	39 Koemassi	49 30 N. 116 45 W.	40 Kootenay Meer	58 9 N. 6 43 0.	13 Kropswolde
64 0 N. 41 0 W.	41 Kjoge Baai	8 12 Z. 140 10 0.	34 Koembe	52 10 N. 5 47 0.	15 Kootwijk	23 0 Z. 27 47 0.	39 Krugersdorp
75 30 N. 16 30 0.	26 Kjolen	44 10 N. 146 0 0.	32 Koemasjiri	38 24 N. 23 20 0.	29 Kopais Meer	51 26 N. 4 0 0.	16 Kruijningen
51 46 N. 4 27 0.	16 Klaaswaal	17 20 Z. 11 46 0.	38 Koenene	43 15 N. 20 50 0.	24 Kopaonik	51 33 N. 4 27 0.	16 Kruisland
1 40 Z. 105 45 0.	34 Klabat Baai	43 0 N. 58 55 0.	32 Koengrad	7 23 Z. 110 25 0.	35 Kopeng	43 35 N. 21 23 0.	24 Krusevac
50 9 N. 14 4 0.	24 Kladno	6 58 Z. 108 28 0.	35 Koeningan	55 43 N. 12 38 0.	26 Kopenhagen	45 0 N. 65 15 0.	32 Ksylv Orda
46 38 N. 14 18 0.	24 Klagenfurt	62 58 N. 27 38 0.	25 Koeopio	67 30 N. 115 40 W.	40 Kopermijn Riv.	53 26 N. 16 54 0.	19 Kuddow
55 42 N. 21 10 0.	35 Klakah	10 12 Z. 123 35 0.	34 Koepang	7 0 Z. 107 34 0.	35 Kopo	52 14 N. 4 48 0.	14 Kudelstaart
8 0 Z. 113 14 0.	11 C Klaphok	34 15 N. 132 34 0.	32 Koer		4 C Kopten	47 32 N. 12 12 0.	24 Kufstein
7 0 Z. 105 34 0.	35 Klapper Eil.	39 15 N. 49 15 0.	25 Koera	14 0 Z. 150 0 0.	45 Koraalzee	51	

L.

BLAD	
60 15 N.	9 00 o.
80 20 N.	19 00 o.
51 59 N.	6 13 o.
52 8 N.	4 59 o.
52 4 N.	6 50 o.
52 12 N.	5 26 o.
54 48 N.	11 30 o.
40 20 N.	2 25 w.
50 54 N.	5 39 o.
52 37 N.	6 46 o.
47 18 N.	2 23 w.
0 36 Z.	127 29 o.
6 24 Z.	105 49 o.
2 25 N.	100 13 o.
2 33 N.	100 9 o.
3 46 N.	98 40 o.
3 13 N.	99 31 o.
6 10 N.	117 40 o.
5 16 N.	115 12 o.
49 10 N.	22 0 o.
57 0 N.	70 0 w.
46 59 N.	6 37 o.
42 30 N.	3 0 w.
43 34 N.	4 32 o.
37 44 N.	4 40 w.
45 53 N.	6 10 o.
47 7 N.	1 44 w.
46 39 N.	6 18 o.
45 45 N.	5 50 o.
47 6 N.	6 50 o.
33 35 Z.	145 0 o.
44 30 N.	9 57 o.
46 28 N.	6 35 o.
46 54 N.	6 22 o.
43 20 N.	8 24 w.
46 28 N.	6 21 o.
43 33 N.	4 50 o.
42 47 N.	91 6 w.
42 0 N.	13 30 o.
5 0 N.	31 40 o.
61 0 N.	31 30 o.
46 26 N.	6 7 o.
17 0 N.	145 50 o.
29 10 Z.	27 31 o.
28 33 Z.	29 40 o.
57 15 N.	11 0 o.
46 31 N.	6 40 o.
49 38 N.	3 21 o.
44 5 N.	11 15 o.
46 45 N.	0 50 w.
17 0 Z.	144 0 w.
51 23 N.	5 9 o.
47 30 N.	8 22 o.
48 50 N.	19 30 o.
23 30 Z.	28 30 o.
51 42 N.	4 45 o.
42 36 N.	11 55 o.
42 8 N.	12 14 o.
45 45 N.	10 32 o.
45 54 N.	9 19 o.
41 53 N.	15 25 o.
46 12 N.	9 26 o.
41 25 N.	16 0 o.
41 54 N.	15 42 o.
46 50 N.	8 45 o.
42 19 N.	12 9 o.
45 50 N.	8 26 o.
46 0 N.	8 40 o.
12 20 Z.	66 30 w.
37 5 N.	8 40 w.
6 30 N.	3 20 o.
42 45 N.	16 50 o.
43 10 N.	12 8 o.
36 50 N.	10 18 o.
40 53 N.	4 0 w.
43 35 N.	4 55 o.
10 43 N.	66 59 w.
27 0 N.	97 30 w.
21 30 N.	97 30 w.
18 30 N.	91 30 w.
45 20 N.	12 20 o.
45 44 N.	13 13 o.
8 0 Z.	178 0 o.
10 0 N.	71 30 w.
39 0 N.	2 50 w.
3 47 Z.	103 32 o.
1 25 N.	97 11 o.
50 30 N.	8 14 o.
56 30 N.	13 0 o.
56 30 N.	12 30 o.
31 31 N.	74 22 o.
46 1 N.	14 31 o.
68 0 N.	22 0 o.
3 32 Z.	102 1 o.
3 45 Z.	122 0 o.
1 23 Z.	127 37 o.
37 56 N.	108 28 w.
54 25 N.	3 0 w.
50 54 N.	4 21 o.
40 20 N.	94 30 w.
11 30 N.	72 20 o.
36 10 N.	5 22 w.
50 29 N.	4 11 o.
39 20 N.	2 40 w.
39 30 N.	3 20 w.
50 20 N.	0 40 w.
36 51 N.	10 20 o.

BLAD	
0 45 Z.	10 10 o.
79 0 N.	20 0 w.
45 19 N.	9 23 o.
44 0 N.	15 0 o.
38 53 N.	22 30 o.
55 50 N.	2 40 w.
7 8 Z.	112 25 o.
12 30 Z.	71 30 w.
5 40 Z.	105 20 o.
51 21 N.	4 0 o.
50 51 N.	5 41 o.
43 30 N.	7 0 o.
55 40 N.	3 48 w.
54 3 N.	2 46 w.
74 20 N.	85 0 w.
49 14 N.	8 5 o.
47 3 N.	10 38 o.
50 45 N.	5 5 o.
46 58 N.	9 34 o.
50 7 N.	3 42 o.
52 45 N.	15 11 o.
50 2 N.	5 40 w.
48 32 N.	12 9 o.
55 52 N.	12 52 o.
52 25 N.	4 55 o.
51 47 N.	5 0 o.
50 41 N.	5 41 o.
51 44 N.	5 7 o.
51 10 N.	4 0 o.
46 41 N.	9 40 o.
12 40 N.	108 53 o.
52 2 N.	5 16 o.
52 5 N.	5 40 o.
34 0 Z.	21 0 o.
55 0 N.	10 50 o.
53 46 N.	7 30 o.
52 11 N.	4 43 o.
51 55 N.	4 54 o.
52 58 N.	6 0 o.
64 40 N.	20 0 w.
3 45 N.	98 15 o.
27 35 Z.	30 20 o.
68 50 N.	15 0 o.
47 52 N.	5 22 o.
47 45 N.	5 10 o.
4 31 N.	97 58 o.
4 36 N.	98 0 o.
21 55 N.	106 40 o.
51 39 N.	5 0 o.
44 0 N.	4 0 o.
52 57 N.	5 43 o.
52 58 N.	5 42 o.
39 30 Z.	71 40 w.
43 7 N.	0 21 o.
42 45 N.	84 30 w.
28 0 N.	99 0 o.
36 0 N.	103 30 o.
29 0 N.	13 40 w.
18 14 N.	120 35 o.
4 43 Z.	115 45 o.
3 30 Z.	116 0 o.
4 42 N.	96 54 o.
49 34 N.	3 37 o.
18 0 N.	104 30 o.
46 10 N.	1 14 w.
24 8 N.	110 23 w.
16 10 Z.	68 15 w.
45 40 N.	142 0 o.
68 10 N.	26 0 o.
34 55 Z.	58 0 w.
22 15 Z.	65 50 w.
42 30 N.	105 50 w.
8 15 Z.	123 0 o.
27 30 N.	99 30 w.
52 15 N.	5 13 o.
52 11 N.	6 22 o.
1 28 Z.	119 19 o.
39 38 N.	22 28 o.
34 52 N.	33 35 o.
54 51 N.	5 50 w.
50 11 N.	5 37 o.
46 40 N.	1 22 w.
46 10 N.	1 11 w.
2 40 Z.	121 10 o.
69 0 Z.	65 0 o.
59 10 N.	10 5 o.
37 58 N.	2 31 w.
36 57 N.	3 20 w.
9 5 N.	79 42 w.
6 43 Z.	111 26 o.
38 48 N.	5 30 w.
29 50 Z.	71 20 w.
39 20 N.	16 35 o.
37 8 N.	6 20 w.
3 10 Z.	121 37 o.
27 50 N.	15 50 w.
21 30 N.	106 30 w.
21 33 N.	79 30 w.
22 28 N.	79 32 w.
35 36 N.	35 50 o.
35 10 N.	36 0 o.
44 38 N.	1 8 w.
52 51 N.	16 18 o.
42 0 N.	12 30 o.
48 26 N.	22 20 o.
51 58 N.	6 2 o.
3 45 N.	97 36 o.
3 3 N.	98 18 o.
3 10 N.	98 30 o.
47 40 N.	8 38 o.
41 20 Z.	147 2 o.
37 38 N.	0 52 w.
15 45 Z.	144 35 o.
47 30 N.	71 30 w.
37 42 N.	24 6 o.
46 31 N.	6 38 o.

BLAD	
51 40 N.	14 30 o.
50 50 N.	14 40 o.
46 36 N.	7 54 o.
53 32 N.	6 22 o.
53 17 N.	6 14 o.
53 21 N.	6 13 o.
48 5 N.	0 46 w.
35 51 N.	14 30 o.
46 45 N.	14 53 o.
37 10 N.	4 0 w.
40 0 N.	5 40 w.
46 51 N.	6 17 o.
28 37 Z.	122 28 o.
7 50 Z.	112 40 o.
4 0 N.	54 18 w.
1 42 Z.	128 42 o.
42 48 N.	71 5 w.
70 40 N.	27 0 o.
46 25 N.	1 22 w.
52 18 N.	1 32 w.
54 45 N.	17 35 o.
54 34 N.	17 44 o.
6 32 Z.	106 12 o.
28 50 N.	21 30 o.
25 0 Z.	32 10 o.
3 15 Z.	102 25 o.
36 55 N.	6 4 w.
50 6 N.	3 32 o.
40 22 N.	18 11 o.
45 51 N.	9 24 o.
48 40 N.	10 51 o.
48 10 N.	10 45 o.
46 49 N.	4 26 o.
47 18 N.	2 30 w.
53 14 N.	7 30 o.
51 3 N.	3 45 o.
44 40 N.	5 55 o.
51 55 N.	8 44 w.
53 48 N.	1 32 w.
52 13 N.	4 31 o.
53 10 N.	6 23 o.
53 11 N.	6 25 o.
52 50 N.	5 2 o.
51 20 N.	5 35 o.
53 21 N.	6 21 o.
53 17 N.	7 26 o.
51 54 N.	5 4 o.
51 53 N.	5 6 o.
52 0 N.	5 26 o.
53 12 N.	5 47 o.
53 14 N.	5 47 o.
51 53 N.	5 33 o.
34 16 Z.	115 12 o.
13 12 N.	123 35 o.
45 12 N.	11 20 o.
34 10 N.	77 40 o.
49 30 N.	0 6 o.
52 22 N.	9 58 o.
46 48 N.	15 34 o.
52 38 N.	1 7 w.
52 9 N.	4 30 o.
5 56 N.	5 5 w.
52 9 N.	4 32 o.
52 4 N.	4 24 o.
51 0 N.	3 34 o.
80 15 N.	28 0 o.
51 39 N.	5 32 o.
51 31 N.	5 7 o.
53 9 N.	6 3 o.
52 13 N.	4 41 o.
52 16 N.	9 47 o.
53 10 N.	7 0 w.
51 21 N.	12 19 o.
55 59 N.	3 10 w.
47 53 N.	16 20 o.
50 33 N.	14 7 o.
20 55 N.	110 0 o.
20 30 N.	110 0 o.
41 13 N.	8 42 w.
51 58 N.	5 0 o.
51 53 N.	4 41 o.
60 45 N.	15 5 o.
51 57 N.	5 2 o.
3 42 Z.	126 33 o.
7 6 Z.	107 24 o.
3 1 Z.	121 7 o.
47 3 N.	6 45 o.
5 43 N.	55 13 w.
4 25 N.	54 38 w.
52 46 N.	5 0 o.
54 40 Z.	65 0 w.
48 0 N.	0 13 o.
6 49 Z.	107 37 o.
48 10 N.	8 46 o.
49 52 N.	24 3 o.
52 28 N.	6 25 o.
52 26 N.	6 21 o.
52 50 N.	5 42 o.
52 51 N.	5 43 o.
41 0 N.	16 22 o.
56 34 N.	8 18 o.
66 0 N.	124 20 o.
59 55 N.	30 20 o.
40 46 N.	43 49 o.
59 52 N.	29 52 o.
51 9 N.	8 0 o.
50 26 N.	2 50 o.
51 51 N.	5 52 o.
47 23 N.	15 5 o.
50 25 N.	121 26 o.
42 37 N.	5 34 w.
12 26 N.	86 45 w.
21 1 N.	101 45 w.
42 0 N.	5 50 w.
33 34 N.	35 42 o.
70 0 Z.	10 0 o.
51 15 N.	3 30 o.
2 0 Z.	18 30 o.

BLAD	
4 22 Z.	15 20 o.
3 54 N.	98 9 o.
38 28 N.	21 50 o.
48 30 N.	1 0 o.
45 3 N.	3 56 o.
50 15 N.	3 38 o.
44 36 N.	3 30 o.
41 38 N.	0 38 o.
37 10 N.	26 50 o.
60 9 N.	1 11 w.
39 10 N.	26 0 o.
44 5 N.	3 5 o.
49 50 N.	0 40 o.
5 45 N.	54 0 w.
43 4 N.	16 50 o.
42 52 N.	21 53 o.
44 30 N.	1 0 w.
43 16 N.	6 30 o.
47 0 N.	6 44 o.
46 32 N.	1 50 w.
50 13 N.	4 56 o.
50 44 N.	3 50 o.
50 44 N.	3 50 o.
45 20 N.	29 20 o.
56 30 N.	26 0 o.
50 33 N.	1 28 o.
50 6 N.	1 21 o.
46 20 N.	7 38 o.
38 51 N.	20 43 o.
38 40 N.	20 40 o.
46 23 N.	7 38 o.
51 34 N.	4 41 o.
52 7 N.	5 22 o.
49 0 N.	20 37 o.
50 53 N.	4 42 o.
52 18 N.	5 43 o.
38 27 N.	22 52 o.
63 45 N.	11 20 o.
45 24 N.	7 11 o.
34 0 N.	30 0 o.
45 31 N.	1 3 w.
46 1 N.	11 19 o.
46 40 N.	71 15 w.
58 10 N.	6 30 w.
62 0 N.	135 0 w.
44 5 N.	70 13 w.
46 22 N.	117 0 w.
44 32 N.	0 50 w.
11 0 N.	125 0 o.
29 50 N.	91 10 o.
5 29 N.	95 15 o.
5 15 N.	97 7 o.
5 7 N.	97 19 o.
37 30 N.	102 45 o.
59 20 N.	124 30 w.
43 30 N.	122 30 o.
40 0 N.	123 0 o.
40 0 N.	121 0 o.
41 25 N.	123 0 o.
33 45 N.	35 35 o.
33 30 N.	35 30 o.
56 32 N.	21 1 o.
6 30 N.	9 0 w.
29 30 N.	17 0 o.
24 0 N.	24 0 o.
44 56 N.	0 14 w.
49 55 N.	5 24 o.
0 25 N.	9 28 o.
37 5 N.	13 58 o.
26 10 Z.	26 10 o.
51 59 N.	6 34 o.
52 32 N.	6 10 o.
37 10 N.	121 35 w.
47 10 N.	9 32 o.
52 23 N.	4 41 o.
50 39 N.	5 34 o.
50 30 N.	5 30 o.
51 13 N.	16 9 o.
51 33 N.	5 24 o.
51 56 N.	5 32 o.
21 40 N.	109 8 o.
56 32 N.	21 1 o.
51 8 N.	4 32 o.
51 25 N.	5 43 o.
51 8 N.	4 32 o.
52 19 N.	5 45 o.
51 24 N.	5 51 o.
51 31 N.	5 37 o.
47 29 N.	7 44 o.
53 16 N.	6 40 w.
50 31 N.	4 34 o.
44 26 N.	8 38 o.
44 12 N.	7 51 o.
44 35 N.	9 0 o.
43 35 N.	9 0 o.
25 7 Z.	30 30 o.
58 0 N.	26 0 o.
51 58 N.	6 6 o.
52 21 N.	4 45 o.
42 40 N.	20 55 o.
50 39 N.	8 0 o.
51 19 N.	4 18 o.
61 10 N.	10 35 o.
43 26 N.	19 38 o.
41 42 N.	8 44 w.
12 15 Z.	76 50 w.
45 50 N.	3 10 o.
0 0	100 40 o.
0 8 Z.	100 33 o.
0 38 N.	123 0 o.
51 1 N.	5 50 o.
50 25 N.	8 6 o.
50 37 N.	5 57 o.
51 15 N.	6 0 o.
51 0 N.	5 25 o.
52 39 N.	8 36 w.
42 2 N.	7 51 w.
47 25 N.	8 26 o

BLAD	
10 0 N. 83 0 W.	41 Limon
9 20 N. 79 56 W.	43 Limon Baal
45 30 N. 1 30 O.	22 Limousin
25 15 Z. 33 25 O.	37 Limpopo
38 7 N. 3 38 W.	28 Linares
53 14 N. 0 32 W.	23 Lincoln
Bijk. rechts boven	23 Lincoln
40 45 N. 96 15 W.	42 Lincoln
53 20 N. 0 25 W.	23 Lincoln Hills
53 20 N. 0 0	23 Lincoln Wolds
84 30 N. 60 0 W.	40 Lincoln Zee
47 34 N. 9 40 O.	20 Lindau
52 48 N. 5 52 O.	13 Linde
47 15 N. 8 18 O.	21 Linden Berg
60 30 N. 43 0 W.	41 Lindenow Fjord
58 0 N. 7 0 O.	26 Lindesnaes
10 0 Z. 39 41 O.	39 Lindi
1 17 Z. 120 7 O.	37 Lindoe Meer
57 0 Z. 2 30 O.	4 A Lindsay
26 41 N. 54 56 O.	32 Linga
16 3 N. 120 18 O.	34 Lingayen
16 30 N. 120 0 O.	34 Lingayen, Golf v.
51 51 N. 5 1 O.	40 Linge
52 33 N. 7 17 O.	20 Lingen
3 18 N. 117 35 O.	37 Lingkas
40 25 N. 19 18 O.	29 Linguetta, Kaap
58 25 N. 15 30 O.	26 Linköping
52 3 N. 4 55 O.	14 Linschoten
29 30 N. 130 0 O.	30 Linschoten Eil.
34 0 N. 134 50 O.	32 Linschoten Kan.
46 55 N. 8 59 O.	21 Linth
46 55 N. 9 0 O.	21 Linthal
47 13 N. 8 59 O.	21 Linth Kan.
52 48 N. 6 32 O.	13 Linthorst-Homan- kanaal
Krt. II 7	7 Linxe
48 18 N. 14 14 O.	24 Linz
43 10 N. 4 15 O.	22 Lion, Golfe du
9 14 N. 79 54 W.	43 Lion Hill
14 0 N. 121 5 O.	34 Lipa
38 30 N. 14 50 O.	28 Lipari
38 40 N. 15 0 O.	28 Liparische Eil.
52 0 N. 9 0 O.	20 Lippe
51 45 N. 7 10 O.	19 Lippe (R.)
53 1 N. 6 5 O.	13 Lippenhuisen
51 47 N. 8 40 O.	20 Lipp Springs
37 19 N. 26 46 O.	29 Lippo
46 24 N. 9 20 O.	21 Liro
3 55 N. 126 36 O.	34 Liroeng
2 9 N. 21 41 O.	39 Lisala
38 42 N. 9 10 W.	27 Lisboa
68 53 N. 166 10 W.	40 Lisburne, Kaap
49 8 N. 0 12 O.	22 Lisleux
51 51 N. 16 38 O.	20 Lissa
Krt. X 7	7 Lissa (Eil.)
38 42 N. 9 10 W.	27 Lissabon
52 15 N. 4 33 O.	14 Lisse
58 5 N. 6 20 O.	26 Lister Land
Krt. I 7	7 Lister Tief
51 48 N. 5 29 O.	16 Lit
2 40 N. 54 17 W.	44 Litani Riv.
55 20 N. 24 0 O.	25 Litauen
51 48 N. 5 30 O.	8 Litauers
Bijk. 40	40 Little Lake
57 20 N. 7 0 W.	23 Little Minch
34 45 N. 92 20 W.	42 Little Rock
41 30 N. 13 0 O.	28 Littoria (Ls)
41 28 N. 12 57 O.	28 Littoria
44 30 N. 34 0 O.	25 Livadia
45 54 N. 12 32 O.	28 Livenza
58 25 N. 3 0 W.	23 Liverpool
31 30 Z. 151 0 O.	45 Liverpool Bergen
29 30 Z. 149 0 O.	45 Liverpool Vlake
17 56 Z. 25 40 O.	39 Livingston
10 0 Z. 34 50 O.	38 Livingston Berg
5 10 Z. 13 50 O.	38 Livingston Vallien
43 51 N. 17 0 O.	24 Livno
43 34 N. 10 19 O.	28 Livorno
50 46 N. 5 42 O.	16 Lixhe
49 58 N. 5 10 W.	23 Lizard Head
73 30 N. 143 0 O.	31 Ljakhof Eil.
46 1 N. 14 31 O.	24 Ljubljana

BLAD	
63 10 N. 14 0 O.	26 Ljusne Elf
53 19 N. 3 48 W.	23 Llandudno
51 41 N. 4 11 W.	23 Llanelly
43 25 N. 4 47 W.	27 Llanes
34 0 N. 102 0 W.	40 Llano Estacado
41 35 N. 0 50 O.	27 Llanos de Urgel
41 18 N. 2 9 O.	27 Llobregat
8 0 Z. 15 0 O.	39 Loanda
13 50 Z. 30 50 O.	38 Loangwa
39 0 N. 90 0 O.	30 Lob nor
51 51 N. 6 8 O.	15 Lobit
12 20 Z. 13 15 O.	39 Lobito
46 10 N. 8 48 O.	21 Locarno
52 9 N. 6 25 O.	15 Lochem
52 8 N. 6 27 O.	15 Lochemerberg
57 52 N. 5 38 W.	23 Loch Ewe
56 15 N. 4 30 W.	23 Loch Katrine
56 10 N. 4 40 W.	23 Loch Lamond
57 41 N. 5 30 W.	23 Loch Maree
58 5 N. 4 30 W.	23 Loch Shin
45 18 N. 9 26 O.	23 Lodi
51 46 N. 19 25 O.	25 Lodz
10 0 Z. 26 0 O.	38 Loalaba
19 50 N. 101 50 O.	32 Loeang Prabang
11 50 Z. 28 35 O.	38 Loepoela
6 44 Z. 108 30 O.	34 Loearkota
0 41 Z. 100 15 O.	36 Loebokaloeng
0 19 Z. 100 3 O.	36 Loebokbasoeng
4 8 Z. 104 13 O.	36 Loebokbatang
0 0 100 35 O.	36 Loebokkotta
3 17 Z. 102 54 O.	36 Loebokkingtau
3 36 N. 98 50 O.	36 Loebokpakam
1 32 N. 99 10 O.	36 Loebokkraja
0 7 N. 100 9 O.	36 Loebokskaping
5 20 Z. 21 30 O.	39 Loebbo
48 32 N. 39 30 O.	25 Loegansk
5 45 Z. 27 45 O.	38 Loekoega
3 0 N. 54 22 W.	44 Loë Kreek
5 21 Z. 21 30 O.	38 Loeloea
5 52 Z. 22 28 O.	39 Loeloeaburg
8 8 Z. 113 14 O.	35 Loemadjang
9 25 Z. 33 55 O.	39 Loembira
4 20 N. 33 0 O.	38 Loemoga Bergen
9 0 Z. 22 0 O.	39 Loenda
52 12 N. 5 1 O.	14 Loenen
52 6 N. 6 1 O.	15 Loenen
52 9 N. 6 4 O.	15 Loenense Beek
52 13 N. 5 0 O.	14 Loenersloot
22 25 N. 106 45 O.	32 Loeng-tsjou
15 20 Z. 28 20 O.	39 Loesaka
3 B	3 Loesamba
27 0 N. 127 0 O.	32 Loe-tsjoe Eil.
32 0 N. 57 30 O.	32 Loet, Woestijn
51 48 N. 5 2 O.	15 Loevestein
2 30 Z. 120 20 O.	37 Loewoek
0 55 Z. 122 49 O.	37 Loewoek
15 20 N. 120 40 O.	34 Loezon
68 0 N. 13 0 O.	26 Lofodden
68 0 N. 13 0 O.	26 Lofoten
60 25 N. 17 45 O.	26 Lofsta
42 27 N. 2 29 W.	27 Logroño
Bijk. 18	18 Lohner
47 32 N. 11 8 O.	18 Loisach
37 10 N. 4 9 W.	27 Loja
4 10 Z. 79 15 W.	43 Loja
Krt. XI 7	7 Lojo sjö
51 7 N. 4 0 O.	21 Lokeren
7 47 N. 6 42 O.	39 Lokodja
43 37 N. 22 52 O.	29 Lom
44 42 N. 12 11 O.	28 Lomacchio
4 45 Z. 25 0 O.	38 Lomami
18 40 N. 70 40 W.	40 Loma Tina
45 40 N. 9 20 O.	28 Lombardije
8 30 Z. 116 38 O.	34 Lombok
8 30 Z. 116 20 O.	34 Lombok (Eil.)
8 25 Z. 116 27 O.	34 Lombok, Plek v.
8 30 Z. 115 45 O.	34 Lombok, Str.
6 19 N. 1 18 O.	39 Lome
45 10 N. 8 50 O.	18 Lomellina
79 30 N. 18 15 O.	26 Lomme Baal
43 48 N. 23 12 O.	29 Lom Palanka
5 38 Z. 119 54 O.	37 Lompobatang
53 11 N. 22 3 O.	25 Lomza

BLAD	
51 30 N. 0 5 W.	23 Londen
Bijk. rechts boven	23 Londen
43 0 N. 81 17 W.	42 London
55 0 N. 7 23 W.	23 Londonderry
33 45 N. 118 10 W.	42 Long Beach
0 4 N. 115 41 O.	37 Longiram
40 50 N. 73 0 W.	42 Long Island
23 15 N. 75 12 W.	42 Long Island
Bijk. 41	41 Long Island City
41 0 N. 73 0 W.	41 Long Island Sound
1 50 N. 114 57 O.	37 Longnawang
40 15 N. 106 0 W.	42 Long Peak
23 17 Z. 144 17 O.	45 Longreach
70 0 N. 108 0 W.	41 Long Street
49 27 N. 5 36 O.	21 Longuyon
49 32 N. 5 47 O.	21 Longwy
78 13 N. 15 55 O.	26 Longyear City
52 15 N. 6 55 O.	15 Lonneker
46 41 N. 5 35 O.	22 Lons le Saunier
Bijk. 18	18 Lonza
52 13 N. 5 58 O.	15 Loo, Het
52 42 N. 6 43 O.	13 Loodiep
52 20 N. 6 45 O.	13 Loo lee
51 37 N. 5 6 O.	16 Loon-op-zand
51 43 N. 3 50 O.	16 Looperskapelle
52 34 N. 9 56 W.	23 Loop Head
51 58 N. 4 57 O.	14 Loopik
51 59 N. 4 57 O.	14 Loopikerwaer
11 C	11 C Loopiker Wetering
52 3 N. 4 15 O.	14 Loosduinen
60 50 N. 146 40 O.	30 Lopatka, Kaap
0 40 Z. 8 45 O.	38 Lopez, Kaap
53 20 N. 6 44 O.	13 Loppersum
37 40 N. 1 40 W.	27 Lorca
31 30 Z. 159 20 O.	45 Lord Howe Eil.
5 25 Z. 138 20 O.	34 Lorentz Riv.
43 28 N. 13 36 O.	28 Loreto
47 46 N. 3 22 W.	22 Lorient
47 37 N. 7 39 O.	21 Lörraach
49 40 N. 5 30 O.	21 Lorraine belge
34 1 N. 118 20 W.	42 Los Angeles
41 30 N. 0 W.	27 Los Monegros
2 38 Z. 122 0 O.	37 Losoni
38 33 N. 5 0 W.	27 Los Pedroches
52 16 N. 7 1 O.	13 Losser
44 28 N. 1 55 O.	22 Lot
37 0 Z. 72 55 W.	43 Lota
49 0 N. 6 20 O.	22 Lotharingen
49 40 N. 5 30 O.	21 Lotharingen, Belg.
48 40 N. 6 0 O.	19 Lotharingen, Hoogvl. v.
46 25 N. 7 44 O.	18 Löttschberg
Bijk. 18	18 Löttschbergspoor- weg
46 25 N. 7 43 O.	18 Löttschen Firn
46 22 N. 7 46 O.	21 Löttschen Pas
Bijk. 18	18 Löttschen Tal
48 12 N. 2 54 W.	22 Löttschentalgraaf
47 5 N. 6 10 O.	21 Loudéac
62 0 N. 9 15 O.	26 Lougen
54 40 N. 5 50 W.	22 Lough Belfast
53 26 N. 9 20 W.	23 Lough Corrib
53 0 N. 8 18 W.	23 Lough Derg
54 30 N. 7 50 W.	23 Lough Erne
55 10 N. 7 0 W.	23 Lough Foyle
54 36 N. 6 25 W.	23 Lough Neagh
53 32 N. 8 0 W.	23 Lough Ree
55 12 N. 7 33 W.	23 Lough Swilly
11 0 Z. 153 30 O.	45 Louisiaden
31 0 N. 92 0 W.	42 Louisiana
38 15 N. 85 45 W.	42 Louisville
43 6 N. 0 3 W.	22 Lourenço
26 0 Z. 32 40 O.	39 Lourenço Marquez
50 53 N. 4 42 O.	21 Louvain
49 13 N. 1 10 O.	22 Louviers
43 9 N. 24 45 O.	29 Loveé
56 40 N. 30 40 O.	25 Lowat
42 43 N. 71 20 W.	42 Lowel
Bijk. 41	41 Lower Bay
47 2 N. 8 34 O.	21 Lowerz
52 27 N. 1 46 O.	23 Lowestoft
62 55 N. 85 30 W.	40 Low, Kaap

BLAD	
21 0 Z. 167 30 O.	45 Loyalty Eil.
19 53 N. 102 5 O.	34 Luang-Prabang
59 53 N. 10 42 O.	20 Lübeck
54 5 N. 11 0 O.	19 Lübecker Bocht
51 12 N. 22 38 O.	25 Lublin
40 30 N. 16 0 O.	28 Lucania
43 52 N. 10 29 O.	28 Lucca
54 45 N. 4 45 W.	23 Luce Baal
3 20 N. 57 5 W.	44 Lucie Riv.
5 30 Z. 127 30 O.	34 Lucipara Eil.
3 12 Z. 106 5 O.	36 Lucipara Kaap
50 44 N. 25 21 O.	24 Luck
26 47 N. 80 59 O.	32 Lucknow
26 35 Z. 15 12 O.	38 Lüderitz Baai
48 55 N. 9 11 O.	20 Ludwigschaf
49 30 N. 8 23 O.	20 Ludwigschaf
49 20 N. 11 16 O.	19 Ludwigskanaal
Bijk. 24	24 Lueg
46 0 N. 8 57 O.	21 Lugano
46 0 N. 9 0 O.	21 Lugano Meer
3 50 N. 42 35 O.	39 Lugh
52 57 N. 6 27 W.	23 Lugnaquilla
43 1 N. 7 34 W.	27 Lugo
45 42 N. 21 56 O.	24 Lugos
50 39 N. 5 34 O.	21 Luik
50 30 N. 5 30 O.	21 Luik (Ls.)
51 17 N. 5 21 O.	16 Luiksgestel
51 10 N. 5 57 O.	16 Luine
46 0 N. 8 45 O.	21 Luino
78 0 Z. 30 0 W.	1 Luitpold Land
46 34 N. 8 47 O.	21 Lukmanier Pas
25 41 N. 32 39 O.	39 Lukxor
65 35 N. 22 5 O.	26 Lulea
67 20 N. 18 50 O.	26 Lulea Jaur
66 45 N. 20 0 O.	26 Lule Elf
56 55 N. 9 0 O.	26 Lüm Fjord
55 40 N. 13 15 O.	26 Lund
51 11 N. 4 39 W.	23 Lundy
53 18 N. 10 23 O.	20 Lüneburg
53 15 N. 10 0 O.	19 Lüneburger Heide
48 35 N. 6 30 O.	22 Lunenburg
47 10 N. 13 35 O.	18 Lungau
52 5 N. 5 38 O.	15 Lunteren
52 6 N. 5 24 O.	14 Luntersche Beek
49 22 N. 22 2 O.	24 Lupkow Pas
Krt. V 7	7 Lupow
44 35 N. 14 22 O.	28 Lussin
44 33 N. 14 23 O.	24 Lussin grosso
44 33 N. 14 21 O.	24 Lussin piccolo
52 41 N. 5 12 O.	14 Lutjegast
53 14 N. 6 15 O.	13 Lutjegast
11 C	11 C Lutje Schardam
53 0 N. 5 0 O.	14 Lutjeswaard
51 50 N. 0 23 W.	23 Luton
46 39 N. 7 52 O.	21 Lutschine
52 20 N. 7 0 O.	13 Lutte
52 37 N. 6 35 O.	13 Lutten a/d Dedems- vaart
52 23 N. 6 22 O.	13 Luttenberg
50 59 N. 5 49 O.	16 Lutterade
52 38 N. 6 35 O.	13 Lutterhoofdwijk
47 1 N. 7 41 O.	21 Lützelflüh
52 59 N. 5 56 O.	13 Luunbejrd
50 0 N. 5 30 O.	21 Luxembourg
49 37 N. 6 8 O.	21 Luxembourg (Ls.)
49 45 N. 6 10 O.	21 Luxemburg
42 52 N. 0 0	22 Luz
47 3 N. 8 18 O.	21 Luzern
47 8 N. 8 5 O.	21 Luzern (Ls.)
49 52 N. 24 3 O.	25 Lwow
36 50 N. 30 0 O.	29 Lycische Taurus
31 58 N. 34 52 O.	30 Lydda
50 55 N. 3 0 W.	23 Lyne Baal
37 28 N. 79 10 W.	42 Lynchburg
69 40 N. 20 20 O.	26 Lynching Fjord
42 30 N. 71 0 W.	42 Lynn
45 40 N. 4 52 O.	22 Lyon
45 55 N. 4 20 O.	22 Lyonsnais
50 39 N. 2 37 O.	21 Lys
50 55 N. 20 55 O.	25 Lysa Gora
59 0 N. 6 15 O.	26 Lyse Fjord
58 15 N. 11 25 O.	26 Lysekil
Krt. VIII 7	7 Lyster Fjord

M.

52 9 N. 11 38 O.	20 Maagdenburg
67 45 N. 12 40 O.	26 Maalstroom
30 10 N. 35 40 O.	32 Maan
59 52 N. 8 25 O.	26 Maan Elf
1 30 N. 59 20 W.	43 Maan Geb.
68 30 N. 27 0 O.	26 Maan Selkä
51 18 N. 5 38 O.	16 Maarheze
52 3 N. 5 21 O.	14 Maarn
52 8 N. 5 2 O.	14 Maarsen
52 9 N. 5 12 O.	14 Maartensdijk
51 0 N. 5 45 O.	21 Maas
51 47 N. 4 30 O.	14 Maas, Binnen- bedijkte
52 2 N. 3 53 O.	12 Maas (Lichtschip)
51 49 N. 5 32 O.	15 Maasbommel
51 9 N. 5 54 O.	16 Maasbracht
51 21 N. 6 3 O.	16 Maasbree
51 47 N. 4 34 O.	14 Maasdam
51 6 N. 5 47 O.	21 Maaselk
51 51 N. 5 32 O.	15 Maas en Waal
51 34 N. 6 4 O.	16 Maashees
51 56 N. 4 17 O.	14 Maasland
51 12 N. 6 1 O.	16 Maasriet
51 55 N. 4 16 O.	14 Maassluis
50 51 N. 5 41 O.	16 Maastricht
51 56 N. 4 3 O.	14 Maasvlakte
51 48 N. 5 50 O.	15 Maas-Waalkanaal
0 42 N. 128 18 O.	34 Maba
22 25 N. 113 30 O.	32 Macao
0 15 N. 51 15 W.	43 Macapa
Krt. X 7	7 Macarsca
Krt IX 7	7 Macchia
53 16 N. 2 8 W.	23 Maccesfield
15 40 N. 114 40 O.	34 Maccesfield Bank
2 50 Z. 107 0 O.	36 Maccesfield Str.
71 30 N. 102 0 W.	40 Mac Clintock Kan.
3 20 Z. 133 0 O.	34 Mac Cluer Golf
55 0 Z. 72 0 O.	4 Macdonald Eil.
23 30 Z. 128 30 O.	45 Macdonald Meer</

BLAD		BLAD		BLAD		BLAD	
50 26 N. 6 2 0.	21 Malmédy	42 15 N. 24 0 0.	29 Maritza	6 25 N. 75 50 W.	43 Medellin	35 0 N. 42 0 0.	30 Mesopotamië
33 30 Z. 18 45 0.	39 Malmesbury	46 26 N. 8 6 0.	21 Märjeten Meer	46 35 N. 8 47 0.	21 Medelser Rijn	22 16 Z. 30 5 0.	39 Messina
55 35 N. 13 5 0.	26 Malmö	51 37 N. 4 41 0.	16 Mark	52 46 N. 5 6 0.	14 Medemblik	38 11 N. 15 34 0.	28 Messina
46 24 N. 9 42 0.	21 Maloja Pas	52 14 N. 6 30 0.	13 Markelo	53 8 N. 6 55 0.	13 Meden	38 0 N. 15 35 0.	29 Messina, Str. v.
4 10 N. 81 30 W.	43 Malpelo Eil.	43 25 N. 13 10 0.	28 Marken	24 25 N. 40 0 0.	32 Medina	41 22 N. 24 18 0.	28 Mesta
50 20 N. 3 52 0.	21 Malplaquet	52 26 N. 5 7 0.	14 Marken (Eil.)	41 17 N. 4 54 W.	27 Medina del Campo	Krt. III	7 Mestre
35 50 N. 14 25 0.	28 Malta	52 32 N. 4 46 0.	14 Markerveen	36 27 N. 5 57 W.	27 Medina Sidonia	5 40 N. 70 0 W.	43 Meta
36 25 N. 14 40 0.	28 Malta, Kan. v.	62 0 N. 76 0 W.	40 Markham	45 20 N. 1 0 W.	22 Médoc	43 48 N. 12 40 0.	28 Metauro
23 30 N. 77 0 0.	30 Malva, Plateau v.	51 39 N. 4 50 0.	16 Markkanaal	46 10 N. 12 46 0.	22 Meduna	39 7 N. 26 35 0.	29 Metelin
52 59 N. 30 50 0.	14 Malzwijn	50 22 N. 4 45 0.	21 Marlagne	51 10 N. 0 20 0.	23 Medway	36 35 N. 3 0 0.	27 Metidja-vlakte
2 58 Z. 119 23 0.	37 Mamasa	51 30 N. 1 40 W.	23 Marlborough	53 17 N. 6 52 0.	13 Meedhulzer Meer	48 41 N. 68 7 W.	41 Metis
1 30 Z. 137 40 0.	34 Mamberamo			50 48 N. 3 7 0.	21 Meenen	43 0 N. 17 40 0.	24 Metkovic
2 56 Z. 119 12 0.	37 Mambi			50 47 N. 5 47 0.	16 Meer	33 18 N. 35 38 0.	30 Metoella
42 40 N. 43 10 0.	25 Mamlsson Pas			51 55 N. 5 0 0.	14 Meerkerk	53 21 N. 6 3 0.	13 Metslawier
10 30 N. 11 55 W.	39 Mamoe			51 29 N. 4 48 0.	16 Meerle	39 47 N. 21 14 0.	29 Metsvoort
31 9 N. 30 8 0.	38 Mamoeidieh Kan.			51 31 N. 6 5 0.	16 Meerlo	47 28 N. 43 30 0.	22 Mettray
2 43 Z. 118 54 0.	37 Mamoeidjoe			29 1 N. 77 48 0.	32 Meeroet	49 7 N. 6 12 0.	22 Metz
13 20 Z. 65 30 W.	43 Mamore			50 53 N. 5 45 0.	16 Meerssen	4 11 N. 96 7 0.	36 Meulaboh
0 20 N. 108 58 0.	37 Mampawah			51 25 N. 5 27 0.	16 Meerfeldhoven	48 30 N. 6 45 0.	22 Meurthe
54 10 N. 4 40 W.	23 Man			6 15 Z. 106 52 0.	35 Meester Cornelis	49 41 N. 4 47 0.	21 Meuse
4 27 Z. 102 54 0.	36 Mana			51 10 N. 3 32 0.	21 Meetjesland	19 25 N. 99 17 W.	42 Mexico
9 0 N. 79 45 0.	32 Manaar			51 42 N. 5 0 0.	16 Meeuwen	23 30 N. 103 0 W.	42 Mexico (Ls.)
8 0 N. 78 30 0.	30 Manaar, Golf v.			53 31 N. 6 41 0.	13 Meeuwenstaart	26 30 N. 90 0 W.	40 Mexico, Golf v.
39 33 N. 3 15 0.	27 Manacor			38 0 N. 23 20 0.	29 Megara	45 0 N. 6 19 0.	18 Meye
1 33 N. 124 53 0.	37 Manado			35 25 N. 25 10 0.	6 Megatokastron	65 56 N. 44 28 0.	25 Mezen
12 7 N. 86 15 W.	41 Managua			51 49 N. 5 36 0.	16 Megen	65 0 N. 46 0 0.	25 Mezen (R.)
26 0 N. 50 35 0.	32 Manama			44 55 N. 22 23 0.	24 Mehadia	66 30 N. 43 30 0.	25 Mezen Baal
3 0 Z. 90 0 W.	43 Manaoas			50 37 N. 4 57 0.	21 Méhaigne	49 47 N. 4 46 0.	22 Mézières
53 29 N. 2 15 W.	23 Manchester			30 59 N. 31 9 0.	33 Mehallet el Kebir	Krt. II	7 Mézos
43 2 N. 71 29 W.	42 Manchester			32 50 N. 47 40 0.	32 Meidan-1-Naftoen	25 50 N. 80 15 W.	42 Miami
0 45 N. 99 35 0.	36 Mandailing			51 21 N. 5 53 0.	16 Meiel	5 25 N. 126 35 0.	34 Miangas Eil.
22 3 N. 96 2 0.	32 Mandalay			80 0 N. 99 0 W.	40 Meighen Eil.	3 46 N. 54 10 W.	44 Michel Baka
2 40 Z. 119 30 0.	37 Mandar			25 30 N. 113 50 0.	32 Meiling Pas	45 0 N. 85 0 W.	42 Michigan
3 40 Z. 119 20 0.	37 Mandar, Golf v.			7 41 Z. 114 26 0.	35 Meindertsdroogte	44 0 N. 87 0 W.	40 Michigan Meer
10 30 N. 14 0 0.	38 Mandara Gebergte			50 34 N. 10 25 0.	20 Meiningen	19 0 N. 101 30 W.	42 Michoacan
52 37 N. 5 58 0.	13 Mandjeswaard			48 44 N. 8 12 0.	21 Meiringen	10 0 N. 160 0 0.	45 Micronesië
49 30 N. 117 50 0.	32 Mandsjoeli			35 58 N. 29 31 0.	30 Meis	52 1 N. 6 6 0.	15 Middachten
46 30 N. 128 0 0.	32 Mandsjoetkwo			51 10 N. 13 23 0.	20 Meissen	12 40 N. 92 45 0.	34 Middell-Andaman
46 30 N. 128 0 0.	30 Mandsjoerije			51 13 N. 9 50 0.	19 Meissner	51 28 N. 5 17 0.	16 Middelsee
	4 B Mandsjoes			23 10 Z. 70 30 W.	43 Meijlones	51 15 N. 3 22 0.	16 Middellburg
	Bijk.			16 10 N. 105 20 0.	30 Mekhong	51 29 N. 3 35 0.	16 Middellburg
41 40 N. 15 53 0.	23 Manfaloet			19 50 N. 100 40 0.	34 Me-khong	25 55 Z. 29 35 0.	39 Middellburg
41 35 N. 16 15 0.	23 Manfredonia			21 30 N. 39 58 0.	32 Mekka	31 31 Z. 24 59 0.	39 Middellburg
12 55 N. 74 52 0.	32 Manfredonia, G. v.			13 27 N. 99 58 0.	34 Me-klong	55 30 N. 9 46 0.	26 Middelfart
3 27 N. 125 33 0.	37 Mangalore			13 30 N. 100 0 0.	32 Meklong	49 25 N. 10 30 0.	20 Middell-Franken
8 25 Z. 119 56 0.	34 Manganitoe			34 0 N. 5 40 W.	39 Meknes	51 45 N. 4 11 0.	14 Middelharnis
51 58 N. 9 30 W.	23 Mangarai			26 30 N. 62 0 0.	32 Mekran	52 32 N. 5 0 0.	14 Middelle
44 0 N. 52 0 0.	25 Mangerton			10 0 Z. 160 0 0.	45 Melanesië	35 0 N. 20 0 0.	5 Middellandse Zee
7 25 Z. 108 5 0.	35 Mangoenredja				4 B Melanesiërs	53 21 N. 6 38 0.	13 Middelduim
	Bijk.				45 Melbourne	53 4 N. 5 38 0.	13 Middelseedijk
10 0 Z. 161 20 W.	45 Manhattan				29 Meleda		18 Midden-Aletsch-Gletsjer
40 10 N. 28 0 0.	29 Manihiki Eil.				19 Meliboesus	14 0 N. 90 0 W.	41 Midden-Amerika
14 40 N. 121 0 0.	34 Manilla				16 Melik	52 33 N. 4 55 0.	14 Middenbeemster
0 17 Z. 100 13 0.	36 Manindjau				39 Meilla	47 0 N. 20 0 0.	5 Midden Donau-vlakte
0 20 Z. 100 10 0.	36 Manindjau, Meer v.				16 Melkskerke	2 30 Z. 15 0 0.	39 Midden-Kongo
3 20 Z. 127 30 0.	34 Manipa, Str.				32 Melville Baal	13 0 N. 15 0 0.	38 Midden-Soedan
24 45 N. 94 0 0.	32 Manipoer				40 Melville Baal	61 50 N. 95 30 0.	30 Midden-Toengoeska
38 37 N. 27 28 0.	29 Manisa				41 Melville Eil.	54 34 N. 1 12 W.	23 Middlesborough
51 0 N. 98 58 W.	40 Manitoba Meer				45 Melville Eil.	Bijk. rechts boven	23 Middlesex
5 0 N. 75 15 W.	43 Manizales				41 Melville Schiereil.	41 36 N. 28 7 0.	29 Midia
4 16 N. 54 36 W.	44 Manlobbi				40 Melville Sent.	27 30 N. 36 0 0.	32 Midlan
4 14 N. 54 31 W.	44 Manlobbi Geb.				34 Memboro	42 55 N. 0 10 0.	22 Midl de Bigorre, Pic du
49 30 N. 8 28 0.	20 Mannheim				25 Memel	42 52 N. 0 15 W.	22 Midl d'Ossau, Pic du
55 13 N. 8 30 0.	26 Manó				20 Memmingen	43 54 N. 0 30 W.	22 Midouze
0 48 Z. 134 0 0.	34 Manokwari				39 Memphis	53 23 N. 5 17 0.	14 Midland
7 24 Z. 108 18 0.	35 Manondjara				42 Memphis	28 15 N. 177 30 W.	33 Midway Eil.
41 45 N. 1 51 0.	27 Manresa				23 Menai Str.	53 12 N. 7 0 0.	13 Midwolde
31 2 N. 31 22 0.	38 Mansoera				13 Menaldumadeel	53 11 N. 6 23 0.	13 Midwolde
0 55 Z. 80 30 W.	43 Mantá				30 Menam	52 42 N. 5 4 0.	14 Midwoud
8 50 N. 117 35 0.	34 Mantalingajan				37 Mendawai	3 0 Z. 134 25 0.	34 Miei
51 33 N. 3 30 0.	16 Manteling				22 Mendé	5 0 N. 55 15 W.	44 Miendrinetti Kreek
37 37 N. 22 25 0.	29 Mantinea				29 Mendelia, Golf v.	48 15 N. 5 45 W.	27 Mieres
45 8 N. 10 46 0.	28 Mantua				29 Menderes	51 26 N. 5 39 0.	16 Mierlo
40 32 N. 3 47 W.	27 Manzanares				29 Menderes	49 40 N. 13 0 0.	24 Mies
	Krt. H				23 Mendip Hills	39 55 N. 0 0	27 Mijares
19 3 N. 104 20 W.	42 Manzanilla Baai				35 Mendoet	52 12 N. 4 52 0.	14 Mijdrecht
20 20 N. 77 13 W.	42 Manzanillo				43 Mendoza	77 45 N. 15 0 0.	26 Mijen Baai, v.
20 50 N. 156 25 W.	45 Maoel				21 Mendrisio	51 47 N. 4 30 0.	14 Mijnsheerenland
8 30 Z. 122 8 0.	34 Maemere				35 Menes	10 3 Z. 40 0 0.	39 Mikindani
	4 B Maori's				36 Menggala		25 A Mikojan-Shakhar
7 36 Z. 109 10 0.	35 Maos				39 Mengo		4 B Mikroweziers
7 36 Z. 111 27 0.	35 Maospati				32 Meng-tze	32 2 N. 34 50 0.	30 Mikweh Israël
1 26 Z. 120 41 0.	37 Mapane				21 Menin	51 40 N. 5 49 0.	16 Mil
5 20 N. 54 50 W.	44 Mapane Kreek				34 Me-niume	45 29 N. 9 10 0.	28 Milaan
1 0 N. 134 25 0.	34 Mapia				35 Menorca	15 45 Z. 36 5 0.	38 Milanji Bergen
4 50 Z. 120 20 0.	37 Mara				35 Menoreh Gebergte	37 18 N. 27 53 0.	29 Milas
3 2 Z. 114 44 0.	37 Marabahan				37 Mentaja	34 11 Z. 142 13 0.	45 Mildura
10 42 N. 71 50 W.	43 Maracaibo				36 Mentawal Eil.	37 31 N. 27 19 0.	29 Milete
11 30 N. 71 0 W.	40 Maracaibo, Golf v.				22 Mentone	51 42 N. 5 1 W.	23 Milford
12 45 Z. 39 0 W.	43 Maragagipe				38 Menzaleh Kanaal	51 40 N. 5 10 W.	23 Milford Haven
1 10 Z. 50 0 W.	43 Marajo				38 Menzaleh Meer	51 30 N. 5 49 0.	16 Milheze
47 54 N. 23 53 0.	24 Maramaros Sziget				30 Me-ping	45 45 N. 2 0 0.	22 Millevaches, Plateau des
4 52 N. 56 4 W.	44 Marame Kreek				34 Me-ping		42 Mineral Range
4 10 Z. 45 0 W.	43 Maranhao				13 Meppel	52 13 N. 5 46 0.	15 Milligen
4 35 Z. 77 0 W.	43 Maranon				18 Meppelderdep	51 51 N. 6 3 0.	15 Millingen
46 19 N. 1 2 W.	22 Marans				27 Meppen	44 5 N. 3 5 0.	22 Millou
37 31 N. 36 59 0.	30 Marasj				20 Mequinenza	36 40 N. 24 30 0.	29 Milos
5 18 N. 56 49 W.	44 Maratakka Riv.				21 Mera	43 0 N. 88 0 W.	42 Milwauke
38 10 N. 24 1 0.	29 Marathon				35 Merak	4 42 Z. 136 25 0.	34 Mimika
36 30 N. 22 40 0.	29 Marathonsi, G. v.				35 Merakoerak	Krt. II	7 Mimitzan
36 32 N. 4 56 W.	27 Marbella				28 Merano	Krt. II	7 Mimitzan les Bains
50 50 N. 8 46 0.	20 Marburg				37 Meratoes Geb.	42 15 N. 8 8 W.	27 Miña
46 35 N. 15 37 0.	24 March				34 Merauke	1 20 N. 125 0 0.	37 Minahasa
48 24 N. 16 52 0.	21 Marche				42 Merced Riv.	34 10 Z. 55 6 W.	43 Minahas
50 14 N. 5 21 0.	21 Marche				32 Mergoei	37 40 N. 6 35 W.	27 Minas de Rio Tinto
46 5 N. 1 30 0.	22 Marche				34 Mergoei Arch.	16 0 Z. 44 0 W.	43 Minas Geraes
48 15 N. 16 45 0.	24 Marchfeld				27 Merida	45 20 N. 10 42 0.	38 Mincio
50 25 N. 4 24 0.	21 Marchienne				42 Merida	8 0 N. 125 0 0.	24 Mindaño
35 30 N. 94 0 0.	32 Marco Polo Geb.				43 Merida	48 10 N. 10 18 0.	18 Mindel
25 0 N. 146 30 0.	45 Marcus Eil.				23 Merloneth	52 19 N. 8 53 0.	20 Minden
37 50 Z. 57 30 W.	43 Mar del Plata				16 Merkelbeek	51 24 N. 4 48 0.	16 Minderhout
37 12 N. 40 38 0.	Krt. IX				21 Merkssem	9 18 N. 79 55 W.	43 Mindi
	Krt. IX				16 Merksplas	13 0 N. 121 0 0.	34 Mindoro
51 47 N. 5 25 0.	16 Maren				38 Meroe	12 30 N. 120 0 0.	34 Mindoro Str.
45 50 N. 1 5 W.	22 Marnes				39 Meroc	8 0 N. 120 0 0.	34 Mindoro Zee
6 4 N. 57 34 W.	44 Ma Retraite				23 Merowé	46 45 N. 89 20 W.	42 Minge
11 0 N. 64 0 W.	41 Margarita				21 Merrick		Krt. V
51 21 N. 1 24 0.	23 Margate				42 Merrimac	30 0 N. 104 15 0.	32 Min-ho
50 49 N. 5 49 0.	16 Margraten				20 Merseburg	42 0 N. 8 38 W.	27 Minho
	25 A Mari				23 Mersey	41 45 N. 8 25 W.	37 Minho (Ls.)
56 42 N. 10 20 0.	26 Mariager Fjord				30 Mersina	8 12 N. 73 0 0.	27 Minicoy

BLAD		BLAD		BLAD		BLAD									
42 42 N.	2 58 W.	27	Miranda	16 40 Z.	72 0 W.	43	Mollendo	46 5 N.	10 0 O.	18	Monte Redorta	43 23 N.	17 47 O.	24	Mostar
17 20 N.	55 0 O.	32	Mirbat	72 0 N.	50 0 O.	30	Moller-Baai	25 39 N.	100 25 W.	24	Monterey	58 35 N.	15 0 O.	26	Motala
4 20 N.	114 3 O.	37	Miri	46 57 N.	13 10 O.	18	Möll Tal	45 56 N.	7 52 O.	21	Monte Rosa		Krt. H	44	Motet Baal
32 40 Z.	53 30 W.	43	Mirim Lagune	8 45 Z.	119 45 O.	34	Molo, Str.	42 34 N.	3 40 W.	27	Montes de Oea	55 47 N.	9 57 W.	23	Motherwell
52 51 N.	5 27 O.	13	Mirns	40 48 N.	14 20 O.	28	Molo del Grana-	39 40 N.	4 30 W.	27	Montes de Toledo	2 5 N.	29 25 O.	39	Moto
52 49 N.	5 26 O.	13	Mirnser Kliff				tello	41 50 N.	4 50 W.	27	Montes de Torozos	36 44 N.	3 32 W.	27	Motril
25 5 N.	82 38 O.	32	Mirzapoor	58 40 N.	36 0 O.	25	Mologa	40 8 N.	15 49 O.	28	Monte Serino		Krt. V	7	Mottlau
46 7 N.	7 53 O.	21	Mischabel	26 40 Z.	22 0 O.	38	Molopo	40 50 N.	14 26 O.	28	Monte Somma	46 40 N.	6 48 O.	21	Moudon
33 1 N.	35 37 O.	30	Misjmar Hajarden	24 30 Z.	25 45 O.	39	Molopolole	40 15 N.	15 4 O.	28	Monte Stella	46 34 N.	3 24 O.	22	Moullins
48 5 N.	20 46 O.	24	Miskolez	0 0	128 0 O.	34	Molukken	40 20 N.	1 30 W.	27	Montes Universales	16 29 N.	97 40 O.	32	Moulmeim
33 0 N.	91 10 W.	40	Mississippi	0 0	125 30 O.	34	Moluksche Zee	46 33 N.	12 5 O.	18	Monte Tofana	32 5 Z.	137 55 O.	45	Mount Arden
	Bijk.	40	Mississippi-mon-	45 36 N.	7 53 O.	18	Mombarone	46 7 N.	10 0 O.	21	Monte Torenna	24 30 Z.	117 0 O.	45	Mount Augustus
			dingen	4 4 Z.	39 50 O.	39	Mombassa	40 50 N.	14 25 O.	28	Monte Troecchia	33 30 Z.	139 15 O.	45	Mount Bryan
38 25 N.	21 28 O.	29	Missolunghi	43 43 N.	7 29 O.	22	Monaco	43 9 N.	3 40 W.	27	Monte Valnera	60 20 N.	140 30 W.	40	Mount Cook
46 50 N.	113 59 W.	42	Missoula	18 30 N.	08 0 W.	40	Mona Passage	42 8 N.	13 20 O.	28	Monte Velino	43 36 Z.	170 7 O.	45	Mount Cook
38 0 N.	92 30 W.	42	Missouri	40 59 N.	21 21 O.	24	Monastir	42 50 N.	13 20 O.	28	Monte Vettore	45 35 N.	110 30 W.	42	Mount Cowen
51 0 N.	73 30 W.	40	Mistassini Meer	41 48 N.	1 50 W.	27	Moneayo	34 40 Z.	56 10 W.	43	Montevideo	39 18 Z.	174 7 O.	45	Mount Egmont
16 30 Z.	71 30 W.	43	Misti	46 33 N.	8 0 O.	21	Mönch	44 48 N.	7 13 O.	23	Monte Viso	60 10 N.	140 30 W.	40	Mount Elias
26 35 Z.	148 5 O.	45	Mitchell	46 20 N.	65 10 W.	42	Moncton	40 56 N.	15 36 O.	28	Monte Volture	28 0 N.	86 40 O.	30	Mount Everest
16 0 Z.	142 30 O.	45	Mitchell Riv.	40 18 N.	8 14 W.	27	Mondego	51 53 N.	6 15 O.	15	Montferland	42 2 Z.	172 41 O.	45	Mount Franklin
36 30 N.	140 30 O.	32	Mito	40 10 N.	8 55 W.	27	Mondego, Kaap	52 2 N.	4 57 O.	14	Montfoort	35 50 N.	76 40 O.	30	Mount Godwin
7 30 Z.	28 30 O.	38	Mitoemba Geb.	5 53 N.	54 35 W.	44	Mondésir	51 7 N.	5 56 O.	16	Montfort				
42 50 N.	20 49 O.	24	Mitrovica		Krt. VII	7	Mondoñedo	44 57 N.	6 45 O.	18	Mont Genève, Pas	37 10 N.	121 35 W.	42	Mount Hamilton
53 2 N.	40 21 O.	25	Mitsjoerinsk	44 23 N.	7 49 O.	18	Mondovi				v. d.	38 55 N.	106 20 W.	42	Mount Harvard
	Bijk.	18	Mittaghorn	47 53 N.	13 22 O.	18	Mondsee	32 22 N.	86 17 W.	42	Montgomery	45 20 N.	121 30 W.	42	Mount Hood
47 19 N.	9 47 O.	21	Mittagspitze	45 7 N.	8 8 O.	28	Monferrat, Heuvel-	45 24 N.	11 30 O.	42	Montigny	52 20 N.	129 0 W.	40	Mount Hooker
50 30 N.	14 0 O.	19	Mittel Geb.				land v.	40 40 N.	9 12 O.	28	Monti Berici	36 45 Z.	147 18 O.	45	Mount Hotham
46 55 N.	7 30 O.	21	Mittelland	5 0 N.	31 45 O.	39	Mongalla	40 30 N.	9 20 O.	28	Monti d'Ala	44 35 N.	121 48 W.	42	Mount Jefferson
52 26 N.	8 4 O.	19	Mittelland Kanaal				4 B	40 3 N.	9 20 O.	28	Monti del	36 30 Z.	148 30 O.	45	Mount Kosciuszko
52 15 N.	13 30 O.	20	Mittelmark	44 0 N.	105 0 O.	31	Mongolen				Gennargentu	44 12 N.	71 40 W.	41	Mount Lafayette
50 10 N.	16 43 O.	20	Mittelwalde	44 0 N.	105 0 O.	31	Mongolië	47 17 N.	7 22 O.	21	Montier	40 30 N.	120 45 W.	42	Mount Lassen
50 58 N.	12 54 O.	20	Mitweida	52 27 N.	5 2 O.	14	Monmouth	45 16 N.	11 42 O.	28	Monti Euganei	28 10 Z.	152 0 O.	45	Mount Lindsay
60 45 N.	11 0 O.	26	Mjösen Meer	52 27 N.	5 7 O.	14	Monnikendam	50 24 N.	4 29 O.	21	Montigny	61 30 N.	128 50 W.	40	Mount Logan
53 8 N.	20 23 O.	20	Miawa	39 35 N.	80 0 W.	41	Monnikenwerf	41 35 N.	13 5 O.	28	Monti Lepini	60 30 N.	139 30 W.	40	Mount Logan
30 44 N.	88 7 W.	42	Mobile	6 20 N.	10 50 W.	39	Monongahela	45 40 N.	11 8 O.	18	Monti Lessini	37 42 N.	119 0 W.	42	Mount Lyell
56 22 N.	16 25 O.	26	Möckelby	50 28 N.	3 57 O.	21	Monrovia	40 52 N.	9 11 O.	28	Monti Limbari	63 10 N.	151 20 W.	40	Mount Mac Kinley
12 0 Z.	15 40 O.	38	Moco	50 32 N.	6 15 O.	21	Mons	37 56 N.	14 45 O.	28	Monti Nebrodi	44 0 N.	74 0 W.	41	Mount Marey
45 13 N.	6 40 O.	22	Modane	41 50 N.	2 23 O.	27	Monschau	46 5 N.	9 40 O.	21	Monti Orobli	82 30 Z.	160 0 O.	1	Mount Markham
28 57 Z.	25 3 O.	39	Modderrivier	52 1 N.	4 11 O.	14	Monsey				Krt. IX	7	Mount Melbourne		
44 37 N.	10 57 O.	28	Modena		Bijk.	24	Monster	42 20 N.	12 50 O.	28	Monti Pisani	35 50 N.	82 20 W.	40	Mount Mitchell
36 47 N.	14 45 O.	28	Modica	48 30 N.	3 50 W.	22	Montaggio	46 33 N.	6 42 O.	21	Mont Sabini	34 45 N.	118 50 W.	42	Mount Pinos
7 28 Z.	112 26 O.	35	Modjokerto	44 35 N.	3 0 O.	22	Montagne d'Arree	42 31 N.	2 7 O.	22	Mont Jorat	46 40 N.	121 0 W.	40	Mount Rainier
7 38 Z.	112 19 O.	35	Modjowarno	44 40 N.	4 30 O.	22	Montagne	45 61 N.	6 54 O.	21	Mont Louis	50 0 N.	5 30 W.	23	Mounts Bay
48 9 N.	16 17 O.	18	Mödling				d'Aubrac	49 31 N.	5 25 O.	22	Mont Maudit	31 25 Z.	152 12 O.	45	Mount Sea View
33 52 N.	131 2 O.	32	Modsji	44 28 N.	3 44 O.	22	Montagne de	45 30 N.	6 1 O.	18	Montmédy	8 50 Z.	147 35 O.	45	Mount Victoria
2 31 Z.	32 54 O.	39	Moeanza	44 50 N.	3 30 O.	22	Montagne de la	44 54 N.	4 20 O.	22	Montmélian	32 50 Z.	116 20 O.	45	Mount William
0 38 Z.	100 55 O.	36	Moearea				Lozère	47 13 N.	7 15 O.	21	Mont Mezenc	37 10 Z.	142 45 O.	45	Mount William
3 9 Z.	102 15 O.	36	Moeareaaman	44 50 N.	3 30 O.	22	Montagne de la	38 0 N.	4 25 W.	27	Montoro	62 20 N.	144 40 W.	40	Mount Wrangel
3 13 Z.	103 1 O.	36	Moeareabeliti	44 8 N.	5 51 O.	18	Margeride	42 14 N.	9 0 O.	28	Monto Rotondo	54 16 N.	6 0 W.	23	Mourne Mounth
4 31 Z.	104 3 O.	36	Moeareadoea	44 8 N.	5 51 O.	18	Montagne de Lure	44 17 N.	6 43 O.	18	Mont Pelat	50 44 N.	3 12 O.	21	Mouscron
3 38 Z.	103 47 O.	36	Moeareaenim	45 10 N.	2 30 O.	22	Montagne du	14 50 N.	62 0 W.	40	Mont Pelée	15 10 Z.	41 0 O.	39	Mozambique
0 8 Z.	116 43 O.	37	Moearakaman	43 45 N.	5 30 O.	22	Cantal	44 14 N.	72 40 W.	42	Montpelier	17 0 Z.	42 0 O.	38	Mozambique
3 8 Z.	103 10 O.	36	Moearakalingi				Montagne du	43 37 N.	3 53 O.	22	Montpellier				
1 22 Z.	104 2 O.	36	Moearakoempe	43 26 N.	2 20 O.	22	Luberon	45 0 N.	6 12 O.	22	Mont Pelvoux	20 0 Z.	40 0 O.	1	Mozambique-
1 29 Z.	101 2 O.	36	Moearalaboeh	48 8 N.	3 50 W.	22	Montagne Noire	42 39 N.	0 3 W.	27	Mont Perdu	6 25 Z.	36 55 O.	39	dremple
0 23 Z.	101 18 O.	36	Moearalembog	48 8 N.	3 50 W.	22	Montagne Noire	45 24 N.	4 20 O.	22	Mont Pilat	8 17 Z.	113 45 O.	35	Mpapoera
1 31 Z.	102 8 O.	36	Moearaloengo	47 21 N.	6 40 O.	21	Montagnes du	45 30 N.	73 36 W.	42	Montreal	8 17 Z.	113 45 O.	35	Mrawan
3 0 Z.	104 51 O.	36	Moearapladoe	47 21 N.	6 40 O.	21	Lomont	46 27 N.	6 55 O.	21	Montreux	58 35 N.	31 35 O.	25	Msta
1 7 Z.	103 49 O.	36	Moearasabak	4 24 N.	54 12 O.	44	Montagnes françai-	46 38 N.	6 11 O.	21	Mont Risoux	40 28 N.	0 6 W.	27	Muela de Ares
1 35 Z.	99 11 O.	36	Moearasiberot	46 30 N.	110 0 W.	42	ses	56 43 N.	2 26 W.	23	Montrose	40 20 N.	1 50 W.	27	Muela de S. Juan
0 33 N.	99 54 O.	36	Moearea spong	44 0 N.	1 22 O.	22	Montana	46 8 N.	6 12 O.	21	Mont Salève	39 4 N.	1 30 W.	27	Muelas de Carcelen
4 16 N.	118 0 O.	34	Moeareatawan	28 40 N.	1 22 O.	22	Montauban	42 52 N.	2 30 O.	22	Monts Corbières				
1 30 Z.	102 28 O.	36	Moearatebo	28 40 N.	1 22 O.	22	Montaux aux Sources	46 35 N.	4 32 O.	22	Monts du Charolais	50 58 N.	7 0 O.	21	Mühlheim
1 38 Z.	102 49 O.	36	Moearatebesi	47 31 N.	6 49 O.	39	Montbéliard	45 44 N.	3 44 O.	22	Monts du Forez	52 19 N.	5 4 O.	14	Muiden
0 31 Z.	114 53 O.	37	Moearatewe	45 50 N.	6 50 O.	21	Mont Blanc	45 50 N.	4 20 O.	22	Monts du Lyonnais	52 19 N.	5 7 O.	14	Muiderberg
40 22 N.	28 53 O.	29	Moedania	46 2 N.	6 52 O.	21	Mont Buet	47 10 N.	4 0 O.	22	Monts du Morvan	53 39 N.	9 51 W.	23	Muilrea
41 0 N.	141 0 O.	32	Moedsoe Baai	46 40 N.	4 23 O.	22	Montceau les Mines	45 6 N.	3 40 O.	22	Monts du Velay	51 39 N.	12 20 O.	19	Mulde
37 12 N.	28 25 O.	30	Moeghla	45 15 N.	6 57 O.	28	Mont Cenis Pas	45 24 N.	4 40 O.	22	Monts du Vivarais	37 0 N.	3 0 W.	5	Mulhaacen
48 0 N.	59 0 O.	30	Moegodsjar Geb.	44 36 N.	6 53 O.	18	Mont Chambrayon	41 38 N.	1 44 O.	27	Montserrat	47 45 N.	7 24 O.	20	Mülhausen
42 0 N.	123 0 O.	32	Moekden	46 51 N.	6 32 O.	21	Mont Chasseron	16 45 N.	62 5 W.	40	Montserrat (E.)	47 45 N.	7 24 O.	22	Mulhouse
2 33 Z.	101 5 O.	36	Moekomoeko	46 20 N.	6 5 O.	21	Mont Colomby de	48 12 N.	6 15 O.	22	Monts Faucilles	56 30 N.	6 0 W.	23	Mull
30 14 N.	71 38 O.	32	Moeltan				Gax	40 37 N.	0 32 O.	27	Mont Sia	0 30 N.	112 30 O.	37	Müller Geb.
5 38 N.	54 25 W.	44	Moengo	3 56 N.	54 6 W.	44	Mont Cottica	48 39 N.	1 30 W.	22	Mont St. Michel	48 8 N.	11 33 O.	30	München
54 57 N.	12 20 O.	26	Möens	44 28 N.	5 20 O.	22	Mont d'Angèle	46 14 N.	4 26 O.	18	Mont St. Rigaud	51 10 N.	6 27 O.	21	München-Glad-
54 57 N.	12 35 O.	26	Möens Klint	43 54 N.	0 30 W.										

N.

BLAD	
49 30 N.	12 10 O.
51 59 N.	4 13 O.
52 17 N.	5 10 O.
52 17 N.	5 7 O.
48 15 N.	14 39 O.
36 26 N.	10 50 O.
32 13 N.	35 16 O.
45 46 N.	13 41 O.
31 6 N.	31 16 O.
Krt. XI	
55 14 N.	11 47 O.
32 43 N.	129 57 O.
35 8 N.	137 3 O.
21 4 N.	79 13 O.
46 28 N.	17 0 O.
47 0 N.	19 44 O.
32 42 N.	35 10 O.
49 49 N.	7 33 O.
33 20 N.	35 30 O.
50 30 N.	61 55 W.
1 18 Z.	37 10 O.
39 20 N.	45 15 O.
15 36 N.	100 4 O.
14 6 N.	98 20 O.
43 25 N.	6 0 W.
25 A	
41 10 N.	71 48 O.
20 25 N.	106 7 O.
3 B	
50 28 N.	4 52 O.
50 15 N.	5 0 O.
24 0 Z.	15 0 O.
3 12 Z.	127 5 O.
10 45 Z.	123 0 O.
3 46 Z.	126 37 O.
50 28 N.	4 52 O.
50 15 N.	5 0 O.
49 5 N.	123 58 W.
48 40 N.	6 12 O.
35 0 N.	74 35 O.
0 24 Z.	111 41 O.
1 37 Z.	110 33 O.
32 10 N.	118 50 O.
5 50 N.	57 0 W.
22 45 N.	108 0 O.
38 0 N.	100 0 O.
36 50 N.	139 30 O.
47 14 N.	1 34 W.
28 25 N.	116 0 O.
41 20 N.	70 0 W.
38 44 N.	0 14 O.
0 30 Z.	166 58 O.
40 51 N.	14 16 O.
40 40 N.	14 10 O.
39 30 Z.	176 57 O.
1 0 Z.	75 45 W.
34 45 N.	136 0 O.
22 0 N.	75 40 O.
43 12 N.	3 0 O.
43 40 N.	17 46 O.
52 28 N.	21 0 O.
Krt. VIII	
2 25 N.	99 10 O.
68 30 N.	17 20 O.
59 23 N.	28 9 O.
59 0 N.	27 56 O.
59 0 N.	81 20 O.
41 10 N.	75 0 O.
36 8 N.	86 50 W.
50 21 N.	7 48 O.
25 0 N.	77 30 W.
5 51 N.	55 53 W.
50 30 N.	8 0 O.
2 50 Z.	100 10 O.
4 45 N.	54 35 W.
76 10 N.	61 0 O.
55 30 N.	129 30 W.
0 34 N.	99 6 O.
6 0 Z.	35 20 W.
30 0 Z.	30 30 O.
Krt. V	
77 40 N.	16 0 O.
4 0 N.	108 0 O.
2 30 Z.	35 50 O.
30 15 N.	30 23 O.
52 40 N.	12 46 O.
11 C	
52 26 N.	4 45 O.
50 21 N.	8 44 O.
51 9 N.	11 47 O.
38 23 N.	21 50 O.
37 34 N.	22 49 O.
37 20 N.	23 0 O.
4 0 Z.	133 15 O.
36 56 N.	21 44 O.
42 40 N.	1 40 W.
43 32 N.	6 45 W.
43 25 N.	6 50 W.
45 30 N.	8 47 O.
37 7 N.	25 26 O.
37 0 N.	25 30 O.
22 0 N.	105 0 W.
32 44 N.	35 19 O.
51 40 N.	3 45 W.
31 47 N.	35 48 O.
41 30 N.	100 0 W.
48 30 N.	9 0 O.
49 10 N.	8 50 O.
Krt. VII	
52 7 N.	6 37 O.
48 45 N.	12 20 O.
51 55 N.	5 15 O.
30 0 N.	115 0 W.
6 0 Z.	15 0 O.
51 46 N.	5 11 O.
52 15 N.	5 2 O.
Krt. VII	
52 7 N.	6 37 O.
48 45 N.	12 20 O.
51 55 N.	5 15 O.
30 0 N.	115 0 W.
6 0 Z.	15 0 O.
51 46 N.	5 11 O.
52 15 N.	5 2 O.

BLAD	
51 17 N.	5 45 O.
25 0 N.	44 0 O.
32 0 N.	44 0 O.
51 39 N.	3 45 O.
51 16 N.	5 59 O.
51 11 N.	5 40 O.
51 50 N.	5 49 O.
50 55 N.	5 42 O.
51 10 N.	5 48 O.
52 0 N.	5 20 O.
51 14 N.	5 25 O.
50 46 N.	5 3 O.
20 30 N.	41 0 O.
10 45 N.	79 50 O.
8 23 Z.	114 35 O.
9 0 N.	73 0 O.
4 B	
45 32 N.	24 30 O.
44 14 N.	22 33 O.
15 55 N.	94 25 O.
Krt. VII	
3 0 N.	102 20 O.
10 0 N.	123 0 O.
50 30 N.	17 19 O.
50 30 N.	17 24 O.
51 30 N.	14 50 O.
2 55 N.	75 30 W.
49 28 N.	117 16 W.
41 16 Z.	173 20 O.
56 30 N.	95 30 W.
43 29 N.	145 41 O.
35 10 N.	1 20 W.
48 14 N.	2 45 O.
52 25 N.	0 30 W.
28 0 N.	85 0 O.
54 2 N.	9 31 W.
42 35 N.	12 43 O.
44 5 N.	0 19 O.
15 0 N.	149 0 O.
52 0 N.	116 40 O.
Krt. IX	
43 4 N.	3 0 W.
53 26 N.	5 45 O.
58 25 N.	124 30 O.
31 55 N.	34 46 O.
51 51 N.	6 19 O.
53 7 N.	17 10 O.
48 2 N.	7 27 O.
47 0 N.	6 55 O.
47 0 N.	6 50 O.
46 55 N.	6 50 O.
52 30 N.	6 58 O.
54 24 N.	18 41 O.
Krt. IV	
52 29 N.	13 25 O.
53 0 N.	15 30 O.
54 2 N.	9 55 O.
49 22 N.	7 15 O.
38 55 Z.	68 25 W.
49 28 N.	11 5 O.
52 57 N.	12 46 O.
47 50 N.	16 40 O.
48 44 N.	19 12 O.
51 14 N.	6 37 O.
40 24 N.	8 6 O.
54 8 N.	10 50 O.
53 24 N.	13 4 O.
48 21 N.	18 5 O.
48 35 N.	18 8 O.
48 40 N.	18 0 O.
48 23 N.	10 1 O.
47 4 N.	7 6 O.
53 56 N.	8 30 O.
50 29 N.	7 26 O.
39 0 N.	117 0 W.
19 44 N.	103 41 W.
35 30 Z.	68 40 W.
47 1 N.	3 14 O.
60 0 N.	30 33 O.
6 10 N.	57 25 W.
40 48 N.	74 15 W.
41 40 N.	71 0 W.
41 33 N.	74 5 W.
54 58 N.	1 36 W.
32 56 Z.	151 42 O.
17 20 Z.	134 25 O.
30 0 Z.	151 45 O.
Krt. B	
51 35 N.	2 59 W.
41 32 N.	71 18 W.
38 58 N.	84 30 W.
37 2 N.	76 25 W.
25 0 N.	77 30 W.
54 10 N.	6 20 W.
Bijk.	
47 17 N.	122 40 W.
40 45 N.	74 0 W.
42 30 N.	77 0 W.
0 20 N.	109 56 O.
20 25 Z.	22 45 O.
7 38 Z.	111 53 O.
32 0 N.	117 0 O.
7 16 N.	113 30 O.
7 26 Z.	111 26 O.
43 10 N.	79 5 W.
13 30 N.	2 20 O.
4 5 Z.	26 15 O.
52 41 N.	5 4 O.
13 0 N.	85 0 W.
43 40 N.	7 19 O.
40 22 N.	29 50 O.
52 16 N.	5 2 O.
4 27 N.	57 20 W.
5 3 N.	56 43 W.
8 0 N.	93 0 O.
9 45 N.	84 15 W.

BLAD	
10 0 N.	85 10 W.
23 0 N.	43 0 W.
50 38 N.	20 41 O.
53 9 N.	6 19 O.
Krt. I	
47 15 N.	14 0 O.
Bijk.	
53 17 N.	6 21 O.
53 3 N.	6 20 O.
52 34 N.	10 6 O.
51 43 N.	6 6 O.
51 33 N.	6 14 O.
53 10 N.	6 26 O.
52 43 N.	6 47 O.
5 52 N.	55 5 W.
53 12 N.	7 9 O.
51 48 N.	4 21 O.
6 0 Z.	150 0 O.
47 0 N.	66 0 W.
52 57 N.	6 55 O.
21 30 Z.	165 30 O.
30 0 Z.	163 0 O.
Krt. I	
39 45 N.	3 0 W.
52 45 N.	6 57 O.
51 28 N.	3 42 O.
53 19 N.	5 42 O.
52 57 N.	4 47 O.
51 45 N.	4 55 O.
17 10 Z.	168 20 O.
53 57 N.	6 4 O.
52 11 N.	4 57 O.
53 14 N.	6 58 O.
51 53 N.	4 22 O.
52 19 N.	4 50 O.
51 45 N.	4 45 O.
51 31 N.	4 17 O.
Krt. I	
50 55 N.	6 3 O.
51 51 N.	4 9 O.
52 43 N.	4 53 O.
53 4 N.	6 57 O.
52 17 N.	4 51 O.
2 45 N.	57 35 W.
51 58 N.	4 7 O.
51 38 N.	3 58 O.
52 43 N.	6 34 O.
52 11 N.	5 0 O.
53 11 N.	7 12 O.
53 14 N.	7 12 O.
51 42 N.	4 11 O.
65 0 N.	87 0 W.
53 2 N.	5 59 O.
53 16 N.	6 2 O.
52 30 N.	6 7 O.
32 0 Z.	21 30 O.
51 58 N.	4 5 O.
52 28 N.	6 10 O.
51 50 N.	5 40 O.
52 16 N.	6 1 O.
53 17 N.	6 4 O.
79 30 N.	18 0 O.
8 30 Z.	157 40 O.
5 0 Z.	140 0 O.
51 50 N.	4 9 O.
3 30 Z.	152 30 O.
52 8 N.	4 47 O.
37 56 N.	22 55 O.
51 41 N.	5 13 O.
51 52 N.	4 11 O.
51 54 N.	5 1 O.
51 28 N.	3 37 O.
53 14 N.	5 44 O.
53 8 N.	5 45 O.
51 53 N.	4 42 O.
52 34 N.	6 18 O.
12 30 Z.	15 46 O.
52 11 N.	5 7 O.
52 8 N.	5 2 O.
5 55 N.	54 53 W.
35 0 N.	106 0 W.
51 17 N.	4 7 O.
51 55 N.	4 53 O.
51 8 N.	2 45 O.
52 39 N.	6 59 O.
45 0 N.	64 0 W.
75 0 N.	150 0 O.
76 0 N.	140 0 O.
Krt. I	
51 2 N.	5 51 O.
52 34 N.	4 45 O.
52 16 N.	4 39 O.
51 22 N.	3 25 O.
51 11 N.	4 15 O.
52 7 N.	4 22 O.
52 52 N.	6 59 O.
45 0 Z.	162 30 O.
40 0 Z.	175 0 O.
44 0 Z.	169 0 O.
33 0 Z.	145 0 O.
53 15 N.	6 57 O.
53 16 N.	6 20 O.
15 0 N.	1 22 O.
8 0 N.	8 0 O.
16 0 N.	7 0 O.
37 55 N.	139 6 O.
Bijk.	
36 55 N.	2 14 W.
52 44 N.	6 10 O.
52 13 N.	5 30 O.
28 30 N.	30 50 O.
58 3 N.	5 34 O.
51 50 N.	5 52 O.
51 48 N.	5 45 O.
50 36 N.	4 20 O.
52 21 N.	6 28 O.
36 42 N.	139 27 O.
23 30 N.	80 30 W.
46 59 N.	32 0 O.
53 0 N.	140 50 O.
43 45 N.	132 25 O.
43 41 N.	24 55 O.
35 12 N.	33 32 O.
42 47 N.	18 52 O.
11 30 N.	76 30 O.
43 52 N.	4 22 O.
3 35 N.	32 2 O.
41 0 N.	100 0 O.
44 30 N.	129 50 O.

BLAD	
29 55 N.	121 40 O.
36 16 N.	43 14 O.
42 30 N.	102 40 W.
40 50 N.	122 5 O.
14 50 N.	9 27 W.
46 20 N.	0 25 W.
36 43 N.	25 20 O.
50 0 N.	88 30 W.
46 18 N.	79 50 W.
29 30 N.	53 50 O.
36 40 N.	41 0 O.
43 18 N.	21 58 O.
51 29 N.	4 28 O.
56 20 N.	8 10 O.
36 35 N.	27 10 O.
51 27 N.	5 48 O.
51 42 N.	5 35 O.
55 23 N.	4 0 W.
50 36 N.	4 20 O.
47 10 N.	3 40 O.
56 18 N.	44 0 O.
58 0 N.	60 0 O.
13 0 Z.	33 30 O.
11 30 Z.	34 50 O.
51 4 N.	31 45 O.
46 19 N.	10 52 O.
34 54 N.	139 56 O.
41 12 N.	47 6 O.
8 30 Z.	179 5 O.
8 55 Z.	140 5 W.
45 0 N.	65 15 O.
7 47 Z.	108 57 O.
3 38 Z.	128 49 O.
8 45 Z.	115 30 O.
29 35 N.	66 2 O.
Krt. V	
54 6 N.	19 10 O.
47 0 N.	2 15 W.
64 30 N.	165 0 W.
64 30 N.	165 0 W.
5 0 N.	154 0 O.
47 20 N.	124 0 O.
46 25 N.	11 5 O.
50 46 N.	5 48 O.
66 20 N.	22 30 W.
Krt. V	
42 25 N.	20 0 O.
Krt. V	
36 0 N.	2 0 O.
50 0 N.	100 0 W.
30 0 N.	65 0 W.
Krt. V	
13 25 N.	92 50 O.
30 0 N.	43 0 W.
Krt. V	
17 0 Z.	134 0 O.
52 46 N.	6 52 O.
61 34 N.	3 44 O.
61 30 N.	5 0 O.
53 12 N.	6 52 O.
36 0 N.	79 0 W.
36 0 N.	110 0 O.
Krt. V	
47 30 N.	100 0 W.
75 0 N.	86 0 W.
53 15 N.	6 37 O.
53 0 N.	12 0 O.
Krt. V	
58 0 N.	12 0 O.
Krt. V	
44 30 N.	10 0 O.
72 0 N.	20 0 O.
39 0 N.	24 0 O.
Krt. V	
51 54 N.	4 57 O.
53 6 N.	4 52 O.
53 25 N.	5 10 O.
53 0 N.	4 37 O.
Bijk.	
55 20 N.	6 0 W.
51 18 N.	5 48 O.
54 50 N.	8 10 O.
Krt. V	
55 0 N.	8 40 O.
53 23 N.	5 8 O.
51 41 N.	3 55 O.
52 30 N.	4 50 O.
52 31 N.	4 51 O.
Krt. V	
53 15 N.	6 23 O.
71 10 N.	25 40 O.
80 15 N.	19 10 O.
1 46 N.	125 0 O.
61 25 N.	54 0 O.
70 15 N.	18 40 O.
80 0 N.	100 0 O.
53 7 N.	6 39 O.
76 30 N.	82 0 W.
2 12 N.	127 49 O.
4 45 N.	108 0 O.
9 18 N.	99 54 O.
80 0 N	

BLAD		BLAD		BLAD		BLAD										
52 3 N.	4 39 0.	14	Noord-Waddings-veen	52 27 N.	7 4 0.	13	Nordhorn	64 36 N.	161 30 W.	40	Norton Baai	20 30 N.	33 0 0.	39	Nubië	
51 43 N.	3 47 0.	16	Noordwelle	71 5 N.	27 40 0.	26	Nordkyn	54 7 N.	98 0 W.	41	Norway House	21 0 N.	33 0 0.	38	Nubische Woestijn	
74 30 N.	100 0 W.	41	Noordwestelijke Doorvaart	48 53 N.	10 25 0.	19	Nördlingen	52 37 N.	1 19 0.	23	Norwich	13 45 N.	123 10 0.	34	Nueva Caceres	
35 0 N.	72 0 0.	32	Noordwestelijke Grensprov.	54 30 N.	8 50 0.	26	Nordstrand	Bijk.	23	Norwood	21 30 N.	77 20 W.	42	Nuevitas		
21 45 Z.	114 4 0.	45	Noordwestkaap	Bijk. rechts boven	23	Norfok	8	Noren	Nosob	38	Nouveau Anvers	26 0 N.	100 0 W.	42	Nuevo Leon	
5 20 Z.	138 0 0.	34	Noordwest Riv.	36 55 N.	76 15 W.	42	Norfok	13 10 Z.	48 10 0.	39	Nossi Bé	53 8 N.	6 18 0.	13	Nuis	
52 14 N.	4 26 0.	14	Noordwijk aan Zee	29 3 Z.	167 55 0.	45	Norfok	37 30 N.	137 0 0.	32	Noto	47 10 N.	4 58 0.	22	Nuits	
52 13 N.	4 27 0.	14	Noordwijk binnen	53 4 N.	6 27 0.	13	Norg	52 57 N.	1 8 W.	23	Nottingham	51 44 N.	5 26 0.	16	Nuland	
52 15 N.	4 30 0.	14	Noordwijkerhout	53 0 N.	6 29 0.	13	Norgervaart	Bijk. rechts boven	23	Nottingham	30 45 Z.	130 0 0.	45	Nullarbor Plain		
53 1 N.	6 36 0.	13	Noord Willemskanaal	49 0 N.	0 0 0.	22	Normandië	22 7 Z.	166 30 0.	45	Noumea	51 43 N.	4 27 0.	14	Nunansdorp	
52 53 N.	6 9 0.	13	Noordwolde	49 30 N.	2 30 W.	22	Normantische Eil.	1 38 N.	19 9 0.	39	Nouveau Anvers	51 28 N.	5 34 0.	16	Nunen	
53 16 N.	6 35 0.	13	Noordwolde	17 39 Z.	141 20 0.	46	Normantische Eil.	45 26 N.	8 36 0.	28	Novara	60 0 N.	166 10 W.	40	Nuniwak Eil.	
55 0 N.	3 0 0.	5	Noordzee	58 40 N.	16 20 0.	26	Norrköping	74 0 N.	56 0 0.	31	Nova Zembla	52 22 N.	5 48 0.	15	Nunnspeet	
52 27 N.	4 36 0.	14	Noordzee Kanaal	65 0 N.	17 0 0.	26	Norrland	44 47 N.	8 47 0.	18	Novi	40 22 N.	9 22 0.	28	Nuoro	
64 0 N.	10 0 0.	26	Noordwegen	32 12 Z.	121 15 0.	45	Norseman	45 1 N.	16 24 0.	24	Novi	50 55 N.	5 53 0.	16	Nut	
52 2 N.	4 24 0.	14	Noorddorp	52 15 N.	0 54 W.	23	Northampton	43 8 N.	20 31 0.	24	Novipasar	78 55 N.	12 15 0.	26	Ny Alesund	
50 32 N.	3 5 0.	21	Nord	Bijk. rechts boven	23	Northampton	45 16 N.	19 47 0.	24	Novi Sad	56 19 N.	10 49 0.	28	Nyborg		
53 40 N.	7 8 0.	20	Norddeich	51 15 N.	0 0	41	North Downs	47 26 N.	40 3 0.	25	Novo Tsjerkask	47 58 N.	21 44 0.	24	Nyiregyhaza	
53 37 N.	7 10 0.	20	Norden	47 0 N.	114 0 W.	41	Northern Pacific	58 32 N.	31 20 0.	25	Nowgorod	48 21 N.	18 5 0.	24	Nyitra	
53 28 N.	8 28 0.	19	Nordenham	51 21 N.	1 27 0.	23	North Foreland	52 27 N.	20 40 0.	20	Nowo Georgiewsk	54 47 N.	11 54 0.	26	Nykjöbing	
74 30 N.	120 0 0.	30	Nordenskjöld Zee	58 0 N.	6 0 W.	42	North Minch	3 B	Nowomariinsk	58 50 N.	17 10 0.	26	Nyköping			
53 43 N.	7 8 0.	20	Norderney	42 55 N.	106 0 W.	23	North Platte River	44 43 N.	37 22 0.	25	Nowrossiisk	31 31 Z.	147 15 0.	45	Nyngan	
51 30 N.	10 48 0.	20	Nordhausen	57 35 N.	7 20 W.	23	North Uist	55 15 N.	83 20 0.	32	Nowosibirsk	46 23 N.	6 15 0.	21	Nyon	
				Bijk. rechts boven	23	Northumberland	34 56 Z.	150 38 0.	45	Nowra	44 26 N.	5 7 0.	18	Nyons		
				66 0 N.	110 0 W.	41	North West Territories	36 50 N.	51 10 0.	32	Now Sjahr	61 5 N.	21 35 0.	6	Nystad	
								50 19 N.	18 55 0.	25	Nowy Chorzow	61 12 N.	8 16 0.	26	Nystuen	
										7	Noya					

O.

21 30 N.	158 0 W.	45	Oahoe	5 84 N.	95 18 0.	36	Oeleltheue	47 2 N.	11 40 0.	18	Olperer	53 30 N.	7 30 0.	19	Oost-Friesland
37 47 N.	122 18 W.	42	Oakland	3 11 N.	54 22 W.	44	Oelemari Riv.	52 19 N.	6 7 0.	13	Olst	51 31 N.	3 23 0.	16	Oostgat
45 6 Z.	169 56 0.	45	Oamaroe	52 14 N.	6 46 0.	13	Oelerbeek	47 21 N.	7 55 0.	21	Olten	7 11 Z.	112 50 0.	35	Oostgat
17 1 N.	96 49 W.	42	Oaxaca	3 35 Z.	128 35 0.	34	Oelassers	53 4 N.	6 6 0.	13	Olterterp	15 0 N.	78 50 0.	30	Oost-Ghats
64 0 N.	85 45 0.	25	Ob	48 0 N.	106 50 0.	32	Oeljanbator	44 16 N.	24 24 0.	24	Oltoe	3	Oost-Groenland		
56 25 N.	5 27 W.	23	Oban	51 45 N.	107 30 W.	32	Oeljan-Oede	47 0 N.	122 53 W.	42	Olympia	51 41 N.	4 24 0.	14	Oost-Hellegat
5 30 N.	48 30 0.	39	Obbia	54 27 N.	48 27 0.	25	Oeljanof	37 39 N.	21 40 0.	29	Olympia (Berg)	52 34 N.	5 0 0.	14	Oosthuizen
51 1 N.	5 49 0.	16	Obbicht	48 0 N.	96 50 0.	32	Oeljasoetai	48 0 N.	124 0 W.	42	Olympic Mounts	66 25 N.	170 0 W.	31	Oostkaap
68 0 N.	73 30 0.	30	Ob Boezem	31 35 Z.	28 50 0.	39	Oemntata	40 0 N.	29 30 0.	29	Olympus	51 34 N.	3 31 0.	16	Oostkapelle
52 40 N.	4 54 0.	14	Obdam	44 37 N.	16 0 0.	24	Oena	40 4 N.	22 20 0.	29	Olympus	51 31 N.	3 47 0.	16	Oostkerke
66 32 N.	66 50 0.	25	Obdorsk	53 30 N.	165 30 W.	41	Oenalasjka	55 30 N.	75 0 0.	32	Om	33 2 Z.	27 55 0.	39	Oost-Londen
46 32 N.	8 13 0.	21	Ober Aar Gletsjer	7 9 Z.	110 23 0.	35	Oenganan	41 35 N.	141 0 0.	32	Oma, Kaap	53 22 N.	6 9 0.	13	Oostmahorn
46 40 N.	8 40 0.	21	Oberalp Pas	53 15 N.	5 52 0.	13	Oenkerk	50 45 N.	2 15 0.	21	Omaers	51 19 N.	4 45 0.	16	Oostmalle
47 37 N.	11 6 0.	20	Ober Ammergau	13 50 Z.	171 40 W.	45	Oepoloe	41 15 N.	96 0 W.	42	Omaha	54 0 N.	21 0 0.	20	Oost-Pruißen
53 20 N.	6 30 0.	13	Obergum	48 0 N.	51 85 0.	25	Oeral (R.)	23 30 N.	56 30 0.	32	Oman	14 A	Oost-Pruißen		
51 30 N.	6 50 0.	20	Oberhausen	60 0 N.	59 0 0.	5	Oeral Geb.	24 40 N.	60 0 0.	30	Oman, Golf v.	14 A	Oost-Pruißen		
				37 10 N.	38 56 0.	30	Oerfa	21 0 Z.	17 0 0.	38	Omatako Berg	14 A	Oostpunt		
				Bijk.	23	Oerfa	8 30 Z.	125 0 0.	34	Ombal, Str.	63 15 N.	21 0 0.	25	Oost-Quarken	
				Krt. V.	7	Oerfa	1 30 Z.	127 45 0.	34	Ombrah	42 25 N.	26 30 0.	29	Oost-Roemelië	
				8 21 0.	21	Oerfa	42 39 N.	11 0 0.	28	Ombra	8	Oost-Slaven			
				1 50 Z.	55 40 W.	43	Obidos	15 40 N.	32 40 0.	39	Omdoerman	51 27 N.	3 34 0.	16	Oost-Seeburg
				1 40 Z.	128 0 0.	34	Obi Eil.	46 0 N.	150 0 0.	32	Oeroemtsji	14 30 N.	31 0 0.	38	Oost-Soedan
				44 48 N.	5 49 0.	18	Obiou	46 0 N.	150 0 0.	32	Oeroep	53 0 N.	6 15 0.	13	Ooststellingwerf
				11 58 N.	43 20 0.	39	Obok	40 0 N.	68 0 0.	32	Oesbekistan	40 0 N.	82 0 0.	32	Oost-Toerkestan
				52 30 N.	15 30 0.	19	Obra	38 40 N.	29 25 0.	29	Oesjak	68 25 N.	14 40 0.	26	Oost-Vaagö
				52 6 N.	16 12 0.	19	Obra Kan.	41 0 N.	29 2 0.	29	Oeskoedra	51 5 N.	3 40 0.	21	Oost-Vlaanderen
				52 0 N.	52 0 0.	25	Obtsjei Syrt	39 38 N.	53 46 0.	32	Oesoeno Ada	53 18 N.	5 5 0.	14	Oostvlieland
				0 50 Z.	160 55 0.	33	Oceaan Eil.	66 30 N.	61 0 0.	25	Oessa	53 20 N.	6 35 0.	13	Oostvoorne
				56 14 N.	3 45 W.	23	Ochill Hills	48 0 N.	134 30 0.	30	Oessoeri	52 45 N.	5 9 0.	14	Oostwolde
				41 7 N.	20 47 0.	24	Ochrida	51 28 N.	4 5 0.	16	Oesterbank	64 2 N.	38 23 0.	25	Oostwoud
				41 0 N.	20 45 0.	24	Ochrida Meer	43 0 N.	55 0 0.	30	Oest-Oert Plateau	63 0 N.	39 30 0.	25	Oostzaan
				51 54 N.	5 35 0.	15	Ochten	65 28 N.	52 18 0.	25	Oest-Sylma	52 26 N.	4 53 0.	14	Oostzee
				60 8 N.	6 40 0.	26	Odde	38 48 N.	22 16 0.	29	Oeta	53 25 N.	6 54 0.	13	Ootmarsum
				38 18 N.	28 6 0.	29	Odemisj	5 0 Z.	137 12 0.	34	Oetakwa	53 8 N.	6 4 0.	13	Opeinde
				47 38 N.	16 38 0.	24	Ödenburg	5 25 Z.	138 10 0.	34	Oetoemboewe	53 10 N.	6 13 0.	13	Opeinde
				55 25 N.	10 25 0.	26	Odense	42 25 N.	141 0 0.	32	Oetsjioera Baai	51 50 N.	5 24 0.	15	Ophemert
				49 40 N.	8 50 0.	19	Oden Woud	41 7 N.	15 43 0.	28	Ofanto	51 55 N.	5 38 0.	15	Opheusden
				52 46 N.	14 16 0.	19	Oder	46 38 N.	10 18 0.	21	Ofen Pas	0 5 N.	99 58 0.	36	Ophir
				49 56 N.	18 25 0.	24	Oderberg	50 6 N.	8 45 0.	20	Offenbach	48 0 N.	5 19 0.	15	Opijnen
				52 45 N.	14 20 0.	19	Oder Bruch	51 17 N.	6 7 0.	16	Offenbeek	43 40 N.	78 0 W.	40	Oplio
				53 50 N.	14 15 0.	19	Oder Haff	48 29 N.	7 56 0.	26	Offenberg	27 30 Z.	135 29 0.	33	Opnadatta
				52 20 N.	14 20 0.	19	Oder-Spree-Kan.	68 25 N.	17 0 0.	20	Ofoten Fjord	65 0 N.	25 32 0.	25	Ooeloe
				46 29 N.	30 36 0.	25	Odessa	6 30 N.	43 30 0.	39	Ogaden	64 50 N.	26 0 0.	25	Ooeloe (R.)
				37 32 N.	6 56 W.	27	Odijk	44 40 N.	75 25 W.	41	Ogden	64 20 N.	27 30 0.	25	Ooeloe Meer
				52 3 N.	5 14 0.	14	Odijk	45 20 N.	10 3 0.	28	Oglio	51 49 N.	5 32 0.	16	Ooien
				52 51 N.	6 50 0.	13	Odoorn	47 16 N.	5 45 0.	22	Ognon	29 35 Z.	17 47 0.	39	Ookiep
				3 30 N.	18 50 0.	38	Oebangi	0 5 Z.	11 0 0.	38	Ogowe	51 9 N.	4 52 0.	21	Oolen
				6 0 N.	23 0 0.	39	Oebangi-Sjari	51 6 N.	5 50 0.	16	Ohee	51 45 N.	4 22 0.	14	Ooltjensplaat
				15 13 N.	104 50 0.	34	Oebon	38 20 N.	86 30 W.	42	Ohio (R.)	50 57 N.	5 56 0.	16	Oorsbeek
				50 0 N.	92 40 0.	30	Oebsa-nor	41 28 N.	79 45 W.	42	Oil City	51 30 N.	5 20 0.	16	Oorschot
				24 32 N.	73 25 0.	32	Oedaipoer	Krt. V	7	Oilige					

Table with columns for BLAD, coordinates (N, W), and place names (e.g., Orleanais, Orleans, Ormoes, Str. v., Ormond).

Table with columns for BLAD, coordinates (N, W), and place names (e.g., Osterrisor, Ostersund, Ostia, Ostjaken).

Table with columns for BLAD, coordinates (N, W), and place names (e.g., Oudega, Oudeholtspade, Oudehornercompagnie).

Table with columns for BLAD, coordinates (N, W), and place names (e.g., Oudorp, Oudschonebeek, Oudshoorn, Oudvalkenberg).

P.

Table with columns for BLAD, coordinates (N, W), and place names (e.g., Paalberg, Paap, Paarden Baai, Paarl).

Table with columns for BLAD, coordinates (N, W), and place names (e.g., Pamplona, Pampus, Panagia, Panaja).

Table with columns for BLAD, coordinates (N, W), and place names (e.g., Parma, Parma (R.), Parnahya, Parnahya (R.)).

Table with columns for BLAD, coordinates (N, W), and place names (e.g., Pegoe (Ls.), Pegoe, Pegoe Geb., Pelahari).

BLAD		BLAD		BLAD		BLAD									
54 4 N.	15 53 O.	19	Persante	44 3 N.	43 0 O.	25	Pjatigorsk	5 38 N.	95 10 O.	36	Poelau Nasi	52 0 N.	27 30 O.	25	Polesië
29 52 N.	52 55 O.	32	Persapolis	66 10 N.	30 40 O.	26	Pjãwosero	1 0 N.	97 40 O.	36	Poelau Nias	3 26 Z.	119 23 O.	37	Polewali
56 24 N.	3 25 W.	43	Perth	39 0 N.	126 0 O.	32	Pjongjang	6 50 Z.	129 30 O.	34	Poelau Nila	39 50 N.	15 20 O.	28	Pollcastro, Golf v.
31 52 Z.	115 50 O.	25	Perth	47 15 N.	54 0 W.	41	Placentia	1 30 Z.	127 40 O.	34	Poelau Obira	15 0 N.	122 0 O.	34	Pollilo
46 20 N.	1 30 W.	22	Pertuis Breton	47 0 N.	55 0 W.	40	Placencia Baai	0 10 Z.	121 36 O.	37	Poelau Oena oena	46 54 N.	13 10 O.	18	Pollnik
46 10 N.	1 30 W.	22	Pertuis d'Antioche	40 3 N.	6 4 W.	27	Plasencia	4 8 Z.	121 25 O.	37	Poelau Padama-rang	40 51 N.	14 23 O.	28	Pollna
45 48 N.	1 20 W.	22	Pertuis de Mau-musson	38 13 N.	23 20 O.	29	Platea					55 32 N.	28 49 O.	25	Poltok
10 0 Z.	76 0 W.	43	Peru	51 28 N.	4 7 O.	16	Platte Bank	1 15 N.	102 20 O.	36	Poelau Padang	51 58 N.	4 52 O.	14	Poltbroek
15 0 Z.	85 0 W.	1	Peruaans-Chi-leens Bekken	46 50 N.	17 45 O.	24	Platten Meer	7 2 Z.	115 38 O.	35	Poelau Pallat	49 33 N.	34 29 O.	25	Poltawa
43 8 N.	12 24 O.	28	Perugia	40 40 N.	100 0 W.	40	Platte Riv.	8 20 Z.	121 45 O.	34	Poelau Paloe	10 0 Z.	155 0 W.	45	Polynesie
33 30 N.	53 0 O.	32	Peru Stroom	50 28 N.	12 6 O.	20	Plauen	6 35 Z.	105 10 O.	35	Poelau Panaitan	4 B	Polynesiërs		
27 0 N.	51 0 O.	30	Perzische Golf	52 25 N.	12 0 O.	19	Plauer Kan.	8 20 Z.	124 0 O.	34	Poelau Pandai	54 10 N.	18 0 O.	19	Pommerellen
43 56 N.	12 55 O.	28	Pesaro	46 30 N.	6 55 O.	21	Pleades	2 8 Z.	106 18 O.	36	Poelau Pandjang	53 40 N.	15 0 O.	20	Pommeren
23 30 N.	119 30 O.	32	Pescadores	51 16 N.	12 20 O.	19	Pleisse	4 15 N.	100 32 O.	36	Poelau Pangkor	54 15 N.	14 30 O.	19	Pommerse Boght
42 20 N.	14 0 O.	28	Pescara (R.)	46 50 N.	9 35 O.	32	Plessur	1 20 Z.	123 20 O.	37	Poelau Peleng	54 6 N.	17 0 O.	19	Pommers Merenplateau
42 30 N.	14 10 O.	28	Pescara	34 5 Z.	23 40 O.	39	Plettenberg Baai	5 15 N.	100 15 O.	32	Poelau Pinang	59 0 N.	3 10 W.	23	Pomona
45 28 N.	10 44 O.	28	Peschiera	43 23 N.	24 39 O.	29	Pleven	5 20 N.	100 17 O.	34	Poelau Pinang	40 45 N.	14 29 O.	23	Pompeji
34 8 N.	71 32 O.	32	Pesjajar	52 27 N.	3 48 W.	23	Plinlimon	0 10 N.	98 40 O.	36	Poelau Pini	6 55 N.	158 10 O.	45	Ponape
3 36 N.	125 36 O.	37	Peta	52 33 N.	19 43 O.	20	Plock	1 25 Z.	128 55 O.	34	Poelau Pisang	18 0 N.	67 0 W.	41	Ponce
32 5 N.	34 52 O.	30	Petach Tikwah	47 56 N.	2 23 W.	22	Ploermel	1 28 Z.	109 5 O.	37	Poelau Poelau	12 0 N.	79 50 O.	32	Pondichéry
38 0 N.	24 10 O.	29	Petali, Golf v.	44 55 N.	26 4 O.	24	Ploesti	7 7 Z.	114 0 O.	35	Poelau Poeteran	31 15 Z.	30 0 O.	39	Pondoland
52 34 N.	0 14 W.	23	Peterborough	7 26 Z.	112 13 O.	35	Ploso	1 10 Z.	129 50 O.	34	Poelau Popa	47 24 N.	13 16 O.	18	Pongau
69 0 Z.	90 0 W.	30	Peter I-siland	48 43 N.	2 56 W.	22	Plouha	7 10 Z.	114 30 O.	35	Poelau Raas	27 30 Z.	31 0 O.	39	Pongola
42 30 N.	132 0 O.	1	Peter d. Gr., Baai van	42 9 N.	24 47 O.	24	Plowdiw	7 14 Z.	113 46 O.	35	Poelau Radja			24	Pontafel
57 31 N.	1 48 W.	23	Peterhead	50 22 N.	4 7 W.	23	Plymouth	4 52 N.	95 23 O.	36	Poelau Raja	48 55 N.	6 4 O.	22	Pont à Mousson
83 0 N.	29 55 W.	40	Petermann Top	41 55 N.	70 40 W.	41	Plymouth	5 15 Z.	105 27 O.	35	Poelau Rakata	46 55 N.	6 21 O.	21	Pontarlier
47 36 N.	6 55 O.	20	Petit Croix	49 43 N.	13 24 O.	24	Plzen	2 30 N.	128 10 O.	37	Poelau Raoc	46 31 N.	13 16 O.	28	Pontebba
50 5 N.	3 50 O.	21	Petite Helpe	11 30 N.	104 55 O.	32	Pnom-Penh	2 19 N.	125 21 O.	37	Poelau Roeng			7	Pontefera
43 30 N.	4 19 O.	32	Petit Rhône	45 0 N.	11 20 O.	28	Po	4 33 Z.	129 43 O.	34	Poelau Roen	42 25 N.	8 37 W.	27	Pontevédra
6 42 Z.	110 42 O.	35	Petjangakan	48 13 N.	15 14 O.	18	Pöchlarn	2 0 N.	101 30 O.	36	Poelau Roepat	0 11 Z.	25 30 O.	39	Ponthierville
20 10 N.	89 6 W.	42	Peto	42 28 N.	19 18 O.	19	Podgorica	7 35 Z.	127 25 O.	34	Poelau Roma	0 5 Z.	109 22 O.	37	Pontianak
30 20 N.	35 20 O.	30	Petra	45 3 N.	12 23 O.	28	Po di Levante	2 0 N.	134 10 O.	34	Poelau Roön	40 51 N.	14 20 O.	28	Ponticelli
60 12 N.	59 58 O.	35	Petropawlowsk	44 50 N.	11 48 O.	18	Po di Volano	2 0 Z.	134 10 O.	34	Poelau Roti	41 0 N.	12 50 O.	26	Pontijnse Eil.
53 0 N.	158 30 O.	31	Petropawlowsk	43 45 N.	28 30 O.	25	Podolje	10 45 Z.	123 0 O.	34	Poelau Rozengain	41 25 N.	13 0 O.	28	Pontinische Moe-rassen
55 0 N.	69 30 O.	32	Petropawlowsk	16 0 N.	107 0 O.	32	Poe Atoeat	4 36 Z.	130 4 O.	34	Poelau Sajang	41 30 N.	34 0 O.	30	Pontisch Geb.
42 55 N.	47 32 O.	25	Petrowsk	51 47 N.	5 5 O.	15	Poederöien	0 22 N.	129 48 O.	34	Poelau Salajar	3 16 N.	55 24 W.	44	Pontoetoe
69 30 N.	30 45 O.	25	Petsamo	7 51 Z.	112 28 O.	35	Poedjon	6 0 Z.	120 30 O.	37	Poelau Salajar	46 20 N.	42 30 O.	25	Ponto-Kaspische Laagte
69 30 N.	30 45 O.	25	Petsjenga	8 22 Z.	113 29 O.	35	Poeger	6 8 Z.	120 30 O.	34	Poelau Salawati	44 24 N.	9 53 O.	18	Pontrémoli
66 0 N.	56 45 O.	25	Petsjora	7 37 Z.	112 29 O.	35	Poegeran	8 0 N.	98 20 O.	34	Poelau Sangeang	46 30 N.	9 55 O.	21	Pontrésina
68 40 N.	55 0 O.	25	Petsjora Baai	4 10 Z.	133 30 O.	34	Poelau Adi	1 0 Z.	131 0 O.	34	Poelau Sangiang	44 16 N.	4 39 O.	18	Pont St. Esprit
52 45 N.	4 39 O.	14	Petten	4 32 Z.	129 48 O.	34	Poelau Ai	5 58 Z.	105 51 O.	35	Poelau Sangihe	50 43 N.	1 59 W.	23	Poole
46 56 N.	12 49 O.	18	Petzeck	8 15 Z.	124 40 O.	34	Poelau Alor	3 30 N.	125 30 O.	37	Poelau Saocbi	51 51 N.	4 24 O.	14	Poortugaal
51 51 N.	4 54 O.	14	Peursum	3 50 Z.	127 15 O.	34	Poelau Ambelau	7 0 Z.	115 27 O.	35	Poelau Saparoea	51 32 N.	4 7 O.	16	Poortvliet
53 26 N.	7 5 O.	13	Pewsum	8 20 Z.	123 10 O.	34	Poelau Andonara	3 32 Z.	128 41 O.	34	Poelau Sawoe	2 30 N.	76 50 W.	43	Popayan
53 24 N.	6 5 O.	13	Pezens	4 30 Z.	123 35 O.	37	Poelau Bandanaira	10 28 Z.	121 53 O.	34	Poelau Sebatik	50 52 N.	2 43 O.	21	Poperinge
46 59 N.	9 30 O.	21	Pfäfers	1 40 Z.	123 35 O.	37	Poelau Banggai	6 0 Z.	105 30 O.	35	Poelau Sebesi	19 10 N.	98 45 W.	40	Popocatepetl
47 22 N.	8 46 O.	21	Pfaffikon	1 48 N.	125 10 O.	37	Poelau Bangka	5 55 Z.	105 31 O.	35	Poelau Seboekoe	51 27 N.	5 3 O.	16	Poppel
48 55 N.	8 42 O.	20	Pforzheim	7 15 N.	117 10 O.	37	Poelau Bangoeal	3 30 Z.	116 25 O.	37	Poelau Seboekoe	67 0 N.	143 0 W.	40	Porcupine Riv.
39 19 N.	22 24 O.	29	Pharsalos	2 44 Z.	110 6 O.	36	Poelau Baraoal	8 12 Z.	131 10 O.	34	Poelau Selaroe	61 29 N.	21 32 O.	25	Pori
40 0 N.	75 0 W.	42	Philadelphia	0 50 Z.	130 40 O.	34	Poelau Batanta	10 15 N.	123 25 O.	34	Poelau Semaoe	67 0 N.	19 50 O.	26	Porjusvallen
50 12 N.	4 35 O.	21	Philippville	0 25 Z.	127 30 O.	34	Poelau Batjan	8 27 Z.	112 41 O.	35	Poelau Sembilan	48 0 N.	35 0 O.	25	Porogon
37 20 N.	6 30 O.	29	Philippville	2 45 Z.	110 20 O.	37	Poelau Bawal	7 10 Z.	115 45 O.	35	Poelau Sempoe	48 0 N.	35 0 O.	25	Porong
41 0 N.	24 20 O.	39	Philippi	5 50 Z.	112 40 O.	35	Poelau Bawean	2 35 N.	109 5 O.	34	Poelau Sepandjang	7 32 Z.	112 43 O.	35	Porong
42 9 N.	24 47 O.	29	Philippopel	1 30 N.	102 20 O.	36	Poelau Bengkalis	6 15 Z.	130 2 O.	34	Poelau Serasan	47 25 N.	7 4 O.	21	Porrentruy
38 29 N.	112 1 W.	42	Philipsburg	1 0 Z.	136 0 O.	34	Poelau Biak	6 8 Z.	105 23 O.	35	Poelau Seroea	70 25 N.	25 40 O.	26	Porsanger Fjord
3 30 Z.	173 0 W.	45	Phoenix	1 5 N.	104 30 O.	36	Poelau Biano	2 40 N.	125 23 O.	37	Poelau Sertoeang	54 27 N.	6 28 W.	23	Portage
45 3 N.	9 41 O.	28	Phoenix Eil.	1 14 Z.	127 35 O.	36	Poelau Binta	1 20 Z.	99 0 O.	37	Poelau Siberoet	50 0 N.	98 28 W.	42	Portage la Prairie
42 35 N.	10 5 O.	28	Piaam	3 0 Z.	127 55 O.	34	Poelau Boano	2 40 N.	98 0 O.	36	Poelau Simeuloëe	5 26 N.	54 7 W.	44	Portal Eil.
7 30 Z.	43 0 W.	43	Piacenza	0 38 Z.	98 30 O.	36	Poelau Boedjo	0 30 Z.	104 30 O.	36	Poelau Singkep	33 35 Z.	26 58 O.	39	Port Alfred
45 54 N.	12 3 O.	28	Pianosa	3 30 N.	117 47 O.	37	Poelau Boenjo	2 10 Z.	99 40 O.	36	Poelau Sipora	12 50 N.	40 30 O.	39	Port Amelia
45 54 N.	12 3 O.	28	Piauhy	5 0 Z.	123 0 O.	37	Poelau Boeton	2 15 Z.	126 0 O.	34	Poelau Soelabesi	38 55 N.	121 5 O.	32	Port Arthur
49 50 N.	3 0 O.	22	Pleat	7 15 Z.	121 0 O.	34	Poelau Bonerate	0 50 Z.	135 30 O.	34	Poelau Soepiori	29 57 N.	94 0 W.	42	Port Arthur
49 50 N.	3 0 O.	22	Pleat	5 42 N.	95 5 O.	36	Poelau Breueh	8 30 Z.	123 0 O.	34	Poelau Solor	48 32 N.	89 15 W.	42	Port Arthur
0 10 Z.	78 45 W.	43	Plecolo	8 40 N.	106 30 O.	32	Poelau Condor	8 2 Z.	114 28 O.	35	Poelau Taboeran	39 38 N.	7 45 W.	27	Portas de Rodao
39 26 N.	27 35 O.	39	Plecolo	7 10 Z.	128 38 O.	34	Poelau Damar	2 20 N.	125 24 O.	37	Poelau Tag(h)oe-landang	32 28 Z.	137 46 O.	45	Port Augusta
45 0 N.	8 0 O.	28	Piemont	1 0 Z.	128 24 O.	34	Poelau Damar	1 52 N.	125 5 O.	37	Poelau Talisai	18 40 N.	72 20 W.	41	Port au Prince
44 30 N.	100 30 O.	42	Pierre	7 0 Z.	105 34 O.	35	Poelau Deli	0 25 Z.	98 30 O.	36	Poelau Tanahbala	11 42 N.	92 40 O.	34	Port Blair
47 12 N.	7 5 O.	21	Pierre Pertuis	0 24 Z.	129 56 O.	34	Poelau Djamna	0 25 Z.	98 30 O.	36	Poelau Tanahmasa	5 0 N.	4 20 W.	39	Port Bouet
51 47 N.	4 20 O.	14	Pierre sur Haute	0 0 Z.	129 20 O.	34	Poelau Gag	0 5 Z.	98 30 O.	36	Poelau Tanahmerah	12 20 Z.	130 50 O.	45	Port Darwin
47 52 N.	15 56 O.	18	Pierstl	7 11 Z.	113 55 O.	35	Poelau Gebe	3 30 N.	117 47 O.	37	Poelau Tanakeke	22 7 Z.	166 30 O.	45	Port de France
63 51 N.	22 58 O.	25	Piesting	3 53 Z.	130 52 O.	34	Poelau Genteng	0 55 N.	102 40 O.	36	Poelau Tarakan	2 35 N.	101 45 O.	34	Port Dickson
53 24 N.	6 25 O.	13	Pietarsari	6 85 Z.	126 35 O										

BLAD			BLAD			BLAD			BLAD		
36 50 N.	76 21 W.	41	54 38 N.	21 30 O.	19	48 40 N.	95 25 O.	32	47 20 N.	122 50 W.	40
43 2 N.	70 50 W.	41	14 55 N.	98 50 O.	34	44 46 N.	13 54 O.	28	42 25 N.	1 54 O.	27
38 45 N.	83 0 W.	42	40 50 N.	21 5 O.	24	52 0 N.	17 50 O.	19	42 23 N.	2 16 O.	22
19 40 N.	37 10 O.	39	34 30 N.	112 30 W.	42	43 50 N.	5 50 O.	22	14 50 Z.	139 0 W.	45
52 0 Z.	58 30 W.	43	48 11 N.	17 4 O.	24	43 25 N.	5 40 O.	22	24 30 Z.	60 30 W.	43
31 33 Z.	29 33 O.	39	58 45 N.	2 42 W.	23	41 55 N.	71 30 W.	42	15 55 Z.	70 0 W.	43
8 0 N.	101 20 O.	32	25 45 Z.	28 15 O.	39	78 20 N.	65 0 W.	41	10 30 N.	64 10 W.	43
			7 15 Z.	107 40 O.	35	52 0 N.	11 0 O.	20	9 58 N.	84 50 W.	41
			57 15 N.	170 30 W.	41	58 20 N.	21 0 O.	19	44 12 N.	7 18 O.	18
40 0 N.	8 0 W.	26	49 40 N.	14 1 O.	24	53 50 N.	5 50 O.	22	45 30 N.	13 30 O.	18
43 20 N.	3 4 W.	27	29 42 Z.	22 45 O.	39	39 81 N.	0 20 W.	42	36 8 N.	5 21 W.	27
12 0 N.	15 0 W.	39	7 41 Z.	112 39 O.	35	50 12 N.	6 25 O.	21	43 46 N.	7 40 W.	27
			41 27 N.	21 38 O.	24	50 5 N.	6 22 O.	21			
17 0 Z.	37 0 O.	39	33 12 Z.	22 3 O.	39	49 50 N.	22 44 O.	24	38 16 N.	15 40 O.	28
			54 18 N.	130 27 W.	41	35 14 N.	24 50 O.	29	18 30 N.	122 15 O.	34
			1 95 N.	7 16 O.	39	57 48 N.	28 17 O.	25	12 30 N.	71 45 W.	43
42 32 N.	3 8 O.	22	53 18 N.	106 0 W.	41	19 0 N.	98 19 W.	42	32 45 N.	117 10 W.	42
17 45 Z.	168 15 O.	45	51 57 N.	4 34 O.	14	38 17 N.	104 39 W.	42	36 1 N.	5 36 W.	27
4 55 N.	100 34 O.	34	46 0 Z.	37 0 O.	4 A	39 81 N.	0 20 W.	42	40 50 N.	14 26 O.	28
52 25 N.	16 56 O.	25	46 20 N.	63 20 W.	41	37 24 N.	4 46 W.	27	4 30 Z.	82 20 W.	43
52 45 N.	15 45 O.	20				43 0 N.	2 36 W.	27	26 40 N.	82 0 W.	41
1 24 Z.	120 47 O.	37				38 24 N.	3 28 W.	27	27 52 N.	115 10 W.	40
1 50 Z.	120 35 O.	37				40 42 N.	4 7 W.	27			
52 3 N.	6 0 O.	15				41 5 N.	1 30 W.	27			
51 7 N.	6 2 O.	16				40 20 N.	5 0 W.	27			
7 10 Z.	118 40 O.	34				42 35 N.	6 12 W.	27			
26 45 Z.	27 14 O.	39				40 47 N.	4 2 W.	27			
40 39 N.	15 47 O.	28				43 2 N.	5 46 W.	27			
42 3 N.	41 39 O.	25				39 24 N.	5 53 W.	27			
39 3 N.	79 0 W.	41				40 15 N.	6 48 W.	27			
19 30 Z.	65 50 W.	43				41 7 N.	3 84 W.	27			
5 46 N.	54 44 W.	44				40 16 N.	5 39 W.	27			
52 25 N.	13 1 O.	20				38 40 N.	4 6 W.	27			
62 52 N.	34 40 O.	25				18 7 N.	94 35 W.	43			
						41 30 Z.	73 0 W.	42			
44 35 N.	21 12 O.	24				9 40 N.	118 50 O.	34			
52 25 N.	16 56 O.	20				36 36 N.	6 13 W.	27			
40 50 N.	14 10 O.	28				25 37 N.	109 12 W.	42			
50 4 N.	14 23 O.	24				50 56 N.	6 14 O.	16			
52 10 N.	5 14 O.	14									
3 26 Z.	104 15 O.	36									
52 16 N.	21 2 O.	20									
50 4 N.	14 23 O.	24									
8 43 Z.	110 17 O.	34									
7 45 Z.	110 29 O.	35									
2 40 N.	98 52 O.	36									
46 55 N.	9 47 O.	21									
3 20 N.	55 2 W.	44									
43 51 N.	11 0 W.	28									
50 12 N.	3 36 W.	23									
46 27 N.	13 37 O.	28									

Q.

17 25 N.	106 32 O.	34	46 52 N.	71 16 W.	42	43 33 N.	3 36 W.	22	47 30 N.	3 6 W.	22
15 7 N.	108 45 O.	34	53 0 N.	70 0 W.	41	33 30 N.	126 30 O.	32			
16 40 N.	107 13 O.	34	51 49 N.	11 8 O.	20	50 41 N.	4 10 O.	21			
50 45 N.	104 45 W.	40	51 23 N.	0 46 O.	23	20 33 N.	100 30 W.	42			
						50 43 N.	3 1 O.	21			
44 54 N.	14 10 O.	28									
44 50 N.	14 30 O.	24									
50 45 N.	4 27 O.	21									

R.

47 43 N.	17 35 O.	24	3 43 N.	98 48 O.	36	51 45 N.	6 28 O.	12	18 50 N.	111 15 W.	40
47 27 N.	17 4 O.	24	2 7 N.	99 50 O.	35	52 40 N.	6 13 O.	13	14 0 Z.	67 50 W.	43
52 23 N.	6 17 O.	13	3 0 Z.	119 57 O.	37	52 3 N.	4 43 O.	14	64 9 N.	21 50 W.	26
51 44 N.	5 46 O.	16	6 57 Z.	107 45 O.	35	53 58 N.	15 14 O.	19	49 18 N.	10 35 O.	19
52 6 N.	5 57 O.	15	0 37 N.	99 58 O.	36	49 10 N.	12 20 O.	19	42 5 N.	27 30 O.	29
51 41 N.	4 56 O.	16	27 0 Z.	144 30 W.	33	49 1 N.	12 5 O.	20	30 5 N.	9 55 O.	39
51 41 N.	4 55 O.	16				52 24 N.	6 28 O.	13	24 35 N.	10 25 O.	39
51 28 N.	3 21 O.	16				44 40 N.	10 38 O.	28	51 50 N.	6 41 O.	15
7 10 Z.	114 27 O.	35				38 6 N.	15 40 O.	28	52 20 N.	7 26 O.	20
8 22 Z.	118 47 O.	34				50 30 N.	104 35 W.	42	47 33 N.	7 42 O.	21
34 0 N.	7 0 W.	39				23 23 Z.	17 7 O.	39	50 10 N.	8 10 O.	19
4 10 Z.	152 10 O.	45				47 42 N.	9 4 O.	21	46 30 N.	9 3 O.	21
9 20 N.	4 55 O.	39				46 50 N.	9 25 O.	21			
39 56 N.	28 8 O.	29				50 46 N.	15 4 O.	24			
46 30 N.	52 50 W.	41				47 41 N.	12 53 O.	20			
1 10 N.	99 35 O.	36				53 18 N.	7 5 O.	13			
						53 9 N.	7 10 O.	13			
52 34 N.	6 40 O.	13				49 16 N.	4 4 O.	22			
Bijk. rechtsboven						47 15 N.	8 11 O.	21			
52 17 N.	3 13 W.	23				43 0 N.	4 11 W.	27			
41 4 N.	20 38 O.	29				53 19 N.	6 20 O.	13			
51 25 N.	21 10 O.	25				45 38 N.	14 12 O.	18			
27 50 N.	74 0 O.	32				52 6 N.	6 45 O.	15			
47 15 N.	13 35 O.	18				35 45 N.	0 34 O.	27			
						6 39 Z.	111 29 O.	35			
46 40 N.	10 0 O.	18				49 33 N.	6 22 O.	21			
47 1 N.	9 30 O.	21				51 13 N.	7 10 O.	20			
70 0 Z.	30 0 O.	1				50 46 N.	3 36 O.	21			
42 39 N.	18 8 O.	24				58 0 N.	102 0 W.	40			
36 56 N.	15 40 O.	28				54 18 N.	9 36 O.	14			
16 50 N.	99 10 O.	34				51 57 N.	5 34 O.	14			
						51 43 N.	3 45 O.	16			
47 0 Z.	167 55 O.	45				6 10 Z.	107 18 O.	35			
35 52 N.	78 35 W.	42				0 23 Z.	102 34 O.	36			
4 44 N.	56 15 W.	44				51 58 N.	5 43 O.	15			
9 0 N.	167 0 O.	45									
8 11 Z.	113 36 O.	35									
43 33 N.	1 50 O.	22									
50 38 N.	4 55 O.	21									
31 56 N.	34 51 O.	30									
31 14 N.	29 57 O.	38									
52 23 N.	7 5 O.	13									
32 38 N.	36 1 O.	30									
28 46 N.	79 8 O.	32									
51 18 N.	1 24 O.	23									
63 30 N.	8 20 O.	26									
24 0 N.	70 0 O.	30									
3 25 Z.	126 45 O.	34									
48 10 N.	2 10 W.	22									
56 29 N.	10 4 O.	26									
56 38 N.	10 20 O.	26									
53 33 N.	6 48 O.	13									
53 32 N.	6 42 O.	13									
51 57 N.	5 43 O.	15									
6 22 Z.	106 13 O.	35									
16 47 N.	96 15 O.	32									
52 23 N.	5 0 O.	14									
2 55 Z.	115 9 O.	37									

BLAD		BLAD		BLAD		BLAD									
36 27 N.	6 12 W.	27	San Fernando	5 5 N.	55 32 W.	44	Saramacea Riv.	50 51 N.	5 52 O.	16	Schin op Geul	42 21 N.	Krt. G	44	Sentry Hill
37 45 N.	122 30 W.	42	San Francisco	7 40 Z.	111 16 O.	35	Sarangan	50 58 N.	5 59 O.	16	Schinveld	37 35 N.	127 0 O.	27	Seo de Urgel
26 20 Z.	48 55 W.	43	San Francisco	6 0 N.	125 0 O.	34	Sarangani Baai	45 42 N.	11 24 O.	18	Schio	37 35 N.	127 5 O.	32	Seoel
0 45 N.	80 8 W.	43	San Francisco, K.	54 0 N.	45 0 O.	25A	Saransk	52 14 N.	6 17 O.	13	Schlipbeek	4 5 Z.	144 35 O.	45	Sepik
11 0 Z.	43 0 W.	43	San Francisco (R.)	43 5 N.	73 58 W.	41	Saratoga	52 18 N.	4 48 O.	14	Schiphof, Vitegveld	4 15 Z.	141 0 O.	34	Sepik Riv.
2 0 N.	16 0 O.	38	Sanga	51 33 N.	45 59 O.	25	Saratof	51 58 N.	4 19 O.	14	Schipluuden	46 27 N.	9 36 O.	18	Septimer
0 40 Z.	117 11 O.	37	Sangasanga	46 4 N.	10 44 O.	28	Sarca	13 30 Z.	171 0 W.	45	Schippers Eil.	46 25 N.	9 38 O.	21	Septimer Pas
39 35 N.	27 30 W.	39	San Georgië	42 10 N.	21 5 O.	24	Sar Dagh	Krt. V		7	Schlawe	36 30 N.	119 0 W.	42	Sequola Nat. Park
8 21 Z.	118 17 O.	34	Sanggar	40 15 N.	8 20 O.	23	Sardinië	54 41 N.	10 0 O.	26	Schlei	50 37 N.	5 31 O.	21	Serang
2 7 Z.	101 30 O.	36	Sanggaranagoeng	40 20 N.	7 40 O.	23	Sardinische Zee	Bijk.		24	Schmollnitz	6 8 Z.	106 9 O.	35	Serang
0 8 N.	110 43 O.	37	Sanggau	58 30 N.	22 30 O.	25	Sarema	47 45 N.	15 48 O.	18	Schneeberg	1 36 N.	110 20 O.	37	Serawak
3 0 N.	125 30 O.	37	Sangihe Eil.	48 28 N.	44 41 O.	25	Sarepta	50 44 N.	15 41 O.	19	Schneekoppe	2 30 N.	113 20 O.	37	Serawak (Ls.)
41 50 N.	14 20 O.	28	San Giorgio a Cremano	47 3 N.	9 26 O.	21	Sargans	53 10 N.	16 44 O.	20	Schneidemühl	43 48 N.	10 14 O.	28	Serchio
41 50 N.	19 38 O.	29	San Giovanni di Medua	2 4 N.	111 26 O.	37	Sargasso Zee	50 15 N.	6 20 O.	21	Schneifel	3 30 N.	98 45 O.	36	Serdang
40 50 N.	14 30 O.	28	San Giuseppe	67 25 N.	17 20 O.	26	Sariki	47 27 N.	14 40 O.	18	Schober	3 44 N.	98 48 O.	36	Serdang (R.)
5 52 Z.	112 42 O.	35	Sangkapoera	49 28 N.	2 22 W.	22	Sarjektjakko	47 29 N.	14 36 O.	24	Schober Pas	2 48 N.	101 50 O.	26	Seremban
0 55 N.	118 0 O.	37	Sangkoelirang	61 40 N.	13 0 O.	26	Sark	52 37 N.	5 46 O.	13	Schokland	41 4 N.	23 35 O.	29	Seres
0 55 N.	118 0 O.	37	Sangkoelirang B.	46 55 N.	8 15 O.	21	Särna	52 44 N.	6 59 O.	13	Scholtenskanaal	46 18 N.	27 0 O.	24	Sereth
37 50 N.	1 25 W.	27	Sangonera	46 52 N.	8 13 O.	21	Sarnen	51 21 N.	3 31 O.	16	Schooldijke	40 17 N.	25 38 O.	24	Sereth
37 0 N.	105 0 W.	42	Sangre de Cristo K.	51 17 N.	26 30 O.	24	Sarner Meer	52 39 N.	6 48 O.	13	SchoonebeekerDiep	44 17 N.	10 15 O.	18	Seretto, Passo del
42 3 N.	14 20 O.	28	Sangro	2 14 Z.	102 57 O.	36	Sarny	51 56 N.	4 52 O.	14	Schoonhoven	3 B			Sergiolop
46 20 N.	129 40 O.	32	San-hsing	32 25 N.	34 55 O.	30	Sarolangoen	52 31 N.	6 45 O.	13	Schoonoord	10 30 Z.	37 0 W.	43	Sergipe
9 59 N.	84 12 W.	41	San José	40 30 N.	26 30 O.	29	Saron Vlake	51 55 N.	5 8 O.	14	Schoonrewoerd	2 57 N.	98 33 O.	36	Seriboedolok
37 20 N.	121 48 W.	42	San José	59 15 N.	11 10 O.	26	Saros, Golf v.	52 41 N.	4 41 O.	14	Schoorl	45 30 N.	9 41 O.	28	Serio
42 14 N.	2 24 O.	27	San Juan	48 52 N.	7 4 O.	22	Sarpsborg	51 27 N.	3 57 O.	16	Schore	37 10 N.	24 30 O.	29	Seriphos
18 29 N.	66 2 W.	41	San Juan	49 7 N.	7 6 O.	22	Sarrebourg	52 24 N.	4 39 O.	14	Schoten	8 10 Z.	129 0 O.	34	Sermata Eil.
31 15 Z.	68 50 W.	43	San Juan	48 34 N.	0 22 O.	22	Sarreguemes	52 57 N.	6 2 O.	13	Schoterlandsche Compagnonsvaart	Krt. D		44	Serree Colorado
18 0 N.	93 0 W.	42	San Juan Bautista	46 50 N.	18 33 O.	24	Sarthe	52 49 N.	5 50 O.	13	Schoterzyl	Krt. H		44	Serree Domi
48 30 N.	124 30 W.	40	San Juan de Fuca Str.	46 40 N.	67 30 O.	30	Sarviz Kan.	56 45 N.	4 30 W.	23	Schotland	1 50 Z.	136 0 O.	34	Serree Pretoe
10 59 N.	83 50 W.	41	San Juan del Morte	0 0	99 43 O.	36	Sary-soe	57 20 N.	4 0 W.	23	Schotse Hooglanden	4 25 N.	98 14 O.	36	Serreewai
11 15 N.	85 51 W.	41	San Juan del Sur	33 12 N.	129 46 O.	32	Sasak	1 0 Z.	136 0 O.	34	Schotteg	51 33 N.	3 33 O.	16	Serroskerke
37 0 N.	106 30 W.	42	San Juan Mounts	40 44 N.	19 0 O.	29	Sascho	Krt. B		44	Schouten Eil.	51 42 N.	3 47 O.	16	Serroskerke
10 40 N.	83 40 W.	40	San Juan Riv.	55 0 N.	106 0 W.	41	Saseno	51 42 N.	3 46 O.	16	Schouwen	54 57 N.	37 28 O.	25	Serpoekhof
49 15 Z.	67 55 W.	43	San Julian	52 10 N.	106 48 W.	41	Saskatchewan	51 42 N.	3 46 O.	16	Schouwen	38 30 N.	9 0 W.	27	Serra da Arrabida
4 4 Z.	20 25 O.	38	Sankoeoe	52 10 N.	106 48 W.	41	Saskatchewan (R.)	46 57 N.	11 10 O.	18	Schouwen	40 10 N.	7 40 W.	27	Serra da Estrella
36 46 N.	6 22 W.	27	San Lucar de Barameda	5 0 N.	6 8 W.	39	Sassandra	46 36 N.	8 8 O.	21	Schrankogel	40 20 N.	7 10 W.	27	Serra de las Mesas
33 10 Z.	66 30 W.	43	San Luis	40 46 N.	8 33 O.	28	Sassari	47 5 N.	8 55 O.	21	Schreckhorn	37 18 N.	8 36 W.	27	Serra de Monchique
22 2 N.	101 1 W.	42	San Luis Potosi	52 13 N.	4 32 O.	14	Sassenheim	47 5 N.	8 55 O.	21	Schreun	41 46 N.	8 24 W.	27	Serra do Gerez
43 56 N.	12 25 O.	28	San Maria	54 31 N.	13 38 O.	20	Sassnitz	52 56 N.	4 42 O.	14	Schulpengat	40 0 N.	2 0 W.	27	Serrania de Cuenca
41 25 N.	2 13 O.	27	San Marino	51 13 N.	3 46 O.	16	Sassuolo	46 48 N.	10 18 O.	21	Schuls	49 45 N.	3 48 O.	21	Serre
41 30 Z.	64 0 W.	43	San Martin de Provensals	44 32 N.	10 48 O.	18	Sas van Gent	0 40 Z.	112 40 O.	37	Schwane Geb.	8, Bijk.		29	Serven
38 35 N.	25 10 W.	39	San Matias Baai	30 55 N.	130 35 O.	32	Satano, Kaap	Krt. I		7	Schwansen	48 50 N.	21 0 O.	24	Servië
29 0 N.	121 45 O.	32	San Miguel	Krt. IV		37	Sater Land	46 50 N.	7 21 O.	21	Schwarzenburg	8 20 Z.	127 40 O.	34	Serwaroe
46 20 N.	14 53 O.	18	San-moen Baai	59 0 N.	7 25 O.	26	Saters-dal	46 44 N.	9 52 O.	21	Schwarzhorn	3 38 N.	116 58 O.	37	Sesajap
27 0 N.	24 10 W.	39	San Nicolao	30 30 N.	74 0 O.	30	Sattledj	48 0 N.	10 10 O.	18	Schwechat	45 36 N.	8 23 O.	23	Sesia
33 30 Z.	60 3 W.	43	San Nicolas	47 46 N.	22 48 O.	24	Sattelhorn	50 52 N.	16 29 O.	20	Schweidnitz	Krt. IX		7	Sestri Levante
33 58 N.	35 51 O.	30	Sannine	46 10 N.	14 20 O.	42	Satoo Mare	50 5 N.	10 12 O.	20	Schweinfurt	Krt. IX		7	Sestri Ponente
8 48 Z.	13 10 O.	39	San Paulo de Loanda	46 10 N.	14 20 O.	42	Sattelhorn	53 40 N.	11 24 O.	20	Schwerin	3 49 N.	98 25 O.	36	Setabat
33 45 N.	118 20 W.	42	San Pedro Baai	49 51 N.	6 10 O.	21	Sauer	53 25 N.	9 0 O.	19	Schwinge Kan.	3 22 Z.	116 9 O.	37	Setagen
39 10 N.	8 16 O.	28	San Pietro	51 20 N.	7 40 O.	19	Sauerland	47 1 N.	8 39 O.	21	Schwyz	43 26 N.	3 44 O.	22	Sète
29 30 N.	88 0 O.	30	San Ramon	46 25 N.	84 25 W.	42	Sault S. Marie	47 5 N.	8 45 O.	21	Schwyz (Ls.)	7 24 Z.	110 15 O.	35	Seitjang
43 49 N.	7 44 O.	28	San Remo	8 5 Z.	131 5 O.	34	Saumlaki	44 0 N.	23 52 O.	24	Schyl	38 32 N.	8 52 W.	27	Seitjal
5 30 Z.	35 15 W.	43	San Roque, Kaap	47 16 N.	0 4 W.	22	Saumur	38 14 N.	15 42 O.	28	Seilla	5 21 N.	95 35 O.	36	Seitjaleum
13 45 N.	89 18 W.	41	San Salvador	46 56 N.	9 19 O.	21	Saurenstock	49 55 N.	6 18 W.	23	Scilly Eil.	51 25 N.	6 2 O.	16	Sevenum
13 0 Z.	38 20 W.	43	San Salvador	53 18 N.	6 13 O.	13	Sauwerd	72 0 N.	30 0 W.	41	Scoresby Land	52 0 N.	2 10 W.	23	Seyern
24 0 N.	74 32 W.	42	San Salvador (Eil.)	53 18 N.	6 13 O.	13	Sauwerd	70 30 N.	22 30 W.	40	Scoresby Str.	54 30 N.	92 0 W.	40	Seyern (R.)
14 0 N.	89 0 W.	41	San Salvador (Ls.)	13 40 Z.	172 20 W.	45	Savaii	41 26 N.	75 33 W.	42	Seranton	37 24 N.	6 0 W.	27	Sevilla
13 50 N.	5 45 W.	39	Sansanding	Krt. D		44	Savaneta	47 31 N.	122 15 W.	42	Seattle	46 50 N.	0 44 W.	22	Sèvre
43 19 N.	2 0 W.	27	San Sebastiaan	32 2 N.	81 7 W.	42	Savannah	10 28 N.	121 53 O.	34	Seba	46 20 N.	0 50 W.	22	Sèvre
29 0 N.	114 30 W.	40	San Sebastiaan Baai	34 0 N.	82 30 W.	40	Savannah Riv.	3 35 Z.	132 45 O.	34	Sebakor Baai	48 52 N.	2 10 O.	22	Sèvres
40 50 N.	14 22 O.	28	San Sebastiano	45 6 N.	18 24 O.	24	Save	32 17 N.	35 11 O.	30	Sebastije	60 0 N.	149 30 W.	41	Seward
23 0 N.	112 30 O.	32	San-sjoel	48 45 N.	7 25 O.	22	Saverne	44 31 N.	33 31 O.	25	Sebastopol	Krt. VI		7	Sewerinowka
38 1 N.	14 28 O.	28	San Stefano	44 19 N.	8 26 O.	28	Savona	43 42 N.	15 53 O.	24	Sebenico	60 47 N.	46 3 O.	25	Sewerodwinsk
40 57 N.	28 49 O.	29	San Stefano	46 10 N.	6 40 O.	18	Savoise Alpen	29 45 N.	24 2 O.	38	Sebkha Arasjeh	7 57 Z.	110 12 O.	35	Sewogaloeer
40 52 N.	14 24 O.	28	Santa Anastasia	45 30 N.	6 40 O.	22	Savoie	22 30 N.	13 5 W.	38	Sebkha Idzjil	16 0 N.	49 0 O.	32	Séwou
34 0 N.	120 0 W.	42	Santa Barbara	2 56 Z.	129 14 O.	34	Sawaai	35 34 N.	0 40 W.	27	Sebkha van Oran	65 20 N.	14 0 W.	6	Seydisfjord
44 20 N.	120 0 W.	40	Santa Barbara Eil.	2 50 Z.	129 15 O.	34	Sawaai Baai	64 50 N.	58 50 O.	25	Seblja	4 50 Z.	55 35 O.	39	Seydhellen
27 0 Z.	51 0 W.	43	Santa Barbara Kan.	0 40 Z.	100 46 O.	36	Sawahlento	44 50 N.	11 0 O.	18	Secchia	35 0 N.	10 40 O.	39	Sfax
22 20 N.	79 68 W.	42	Santa Catharina	38 30 N.	106 30 W.	40	Sawatch Bergen	49 43 N.	4 59 O.	22	Sedan	53 20 N.	8 0 W.	23	Shannon
14 20 N.	121 30 O.	34	Santa Clara	9 30 Z.	122 0 O.	34	Sawoe Zee	47 3 N.	7 13 O.	21	Seeland	52 30 N.	9 45 W.	23	Shannon Rivier
28 20 N.	16 30 W.	39	Santa Cruz	13 10 N.	2 22 O.	39	Say	55 30 N.	12 0 O.	26	Seeland	51 25 N.	0 46 O.	23	Sheerness
50 0 Z.	68 48 W.	43	Santa Cruz	49 44 N.	15 3 O.	24	Sazawa	31 45 N.	34 40 O.	30	Sefala	53 23 N.	1 27 W.	23	Sheffield
17 40 Z.	63 5 W.	43	Santa Cruz de la Sierra	54 26 N.	3 14 W.	23	Scafell Peak	37 18 N.	50 3 O.	32	Sefid Roed	Bijk.		40	Shell Beach
10 30 Z.	166 0 O.	45													

BLAD			BLAD			BLAD			BLAD		
39 30 N.	5 30 W.	27	44 54 N.	0 8 W.	22	35 10 N.	26 0 O.	6	45 7 N.	15 35 O.	18
42 20 N.	0 20 W.	27	45 26 N.	4 27 O.	22	57 2 N.	135 20 W.	41	51 18 N.	3 20 O.	16
40 28 N.	0 37 W.	27	17 28 N.	63 0 W.	41	7 44 Z.	114 1 O.	35	51 16 N.	3 47 O.	16
40 6 N.	1 0 W.	27	51 36 N.	4 8 O.	16	51 0 N.	5 52 O.	16	50 48 N.	27 15 O.	24
38 34 N.	4 30 W.	27	51 38 N.	4 7 O.	16	46 15 N.	7 22 O.	21	53 24 N.	10 11 W.	23
Krt. VII	7	27	34 10 Z.	25 30 O.	39	47 30 N.	9 17 O.	21	57 10 N.	14 0 O.	26
42 14 N.	3 4 W.	27	35 50 N.	90 25 W.	42	28 42 N.	27 0 O.	38	53 6 N.	6 0 O.	13
41 35 N.	1 45 W.	27	47 23 N.	9 22 O.	21	29 15 N.	25 20 O.	38	44 37 N.	20 55 O.	24
42 19 N.	1 39 O.	27	47 13 N.	9 15 O.	21	39 32 N.	37 11 O.	30	52 56 N.	6 25 O.	26
42 2 N.	0 46 O.	27	43 7 N.	0 44 O.	22	53 13 N.	5 29 O.	18	79 45 N.	12 0 O.	26
37 10 N.	2 30 W.	27	50 48 N.	5 46 O.	18	44 45 N.	19 40 O.	24	52 44 N.	6 12 O.	13
40 40 N.	6 0 W.	27	44 56 N.	29 39 O.	24	27 46 N.	80 0 O.	32	78 0 N.	75 0 W.	40
36 40 N.	5 20 W.	27	46 0 Z.	66 0 W.	43	47 45 N.	40 10 O.	25	63 25 N.	8 0 O.	26
36 40 N.	5 0 W.	27	45 5 N.	29 30 O.	24	25 30 N.	45 25 O.	32	54 45 N.	32 2 O.	25
23 0 Z.	46 0 W.	43	52 0 N.	6 0 W.	23	32 35 N.	130 0 O.	32	38 25 N.	27 10 O.	29
28 30 Z.	50 20 W.	43	50 53 N.	5 48 O.	16	28 0 N.	42 0 O.	32	54 15 N.	26 45 O.	29
9 0 N.	12 0 W.	39	45 53 N.	6 43 O.	21	44 0 N.	110 0 O.	30	58 15 N.	4 29 W.	23
8 30 N.	13 30 W.	38	51 13 N.	4 5 O.	16	21 0 N.	100 0 O.	32	43 0 N.	115 50 W.	42
26 0 N.	106 0 W.	40	50 50 N.	4 20 O.	21	23 0 N.	88 0 O.	32	53 2 N.	5 39 O.	13
17 0 N.	100 0 W.	40	50 10 N.	7 40 O.	19	31 25 N.	121 30 O.	32	53 2 N.	5 44 O.	13
17 0 N.	122 15 O.	34	46 34 N.	8 34 O.	21	40 10 N.	119 52 O.	32	4 10 Z.	137 0 O.	24
32 0 N.	107 30 W.	40	15 30 Z.	5 30 W.	4 A	38 0 N.	112 0 O.	32	62 15 N.	9 40 O.	26
20 0 N.	77 0 W.	42	32 20 Z.	18 0 O.	38	38 0 N.	120 0 O.	30	46 56 N.	21 6 O.	24
37 40 N.	3 30 W.	27	53 24 N.	2 45 W.	23	30 0 N.	120 0 O.	32	52 1 N.	4 56 O.	14
38 0 N.	5 0 W.	27	49 13 N.	2 5 W.	22	11 0 N.	15 50 O.	38	59 38 N.	6 48 O.	26
37 10 N.	3 10 W.	27	43 41 N.	7 20 O.	18	44 0 N.	144 46 O.	32	53 4 N.	4 5 W.	23
39 20 N.	120 0 W.	40	51 40 N.	5 50 O.	16	30 15 N.	112 22 O.	32	0 42 N.	127 28 O.	34
10 50 N.	73 30 W.	43	50 2 N.	5 22 O.	21	30 0 N.	48 10 O.	30	9 10 N.	33 30 O.	38
43 6 N.	3 20 W.	22	47 10 N.	7 0 O.	21	12 41 N.	43 21 O.	32	3 30 Z.	40 20 W.	43
42 16 N.	6 50 W.	27	49 18 N.	7 15 O.	20	36 0 N.	0 24 O.	27	61 8 N.	17 0 O.	26
46 18 N.	7 32 O.	21	50 12 N.	5 28 W.	23	40 37 N.	48 30 O.	25	58 35 N.	16 20 O.	26
43 58 N.	11 20 O.	28	38 32 N.	8 52 W.	27	35 0 N.	109 0 O.	32	32 30 N.	37 0 O.	30
46 11 N.	24 45 O.	36	53 16 N.	5 36 O.	13	16 0 N.	48 40 O.	32	19 11 N.	37 18 O.	39
5 24 N.	95 57 O.	34	50 52 N.	4 20 O.	21	30 19 N.	31 19 O.	38	6 35 Z.	107 46 O.	35
48 6 N.	9 13 O.	20	51 15 N.	4 1 O.	16	30 33 N.	31 0 O.	38	46 6 N.	19 39 O.	24
59 40 N.	17 35 O.	26	43 25 N.	1 38 W.	22	29 20 N.	88 40 O.	32	42 0 N.	109 0 O.	42
47 18 N.	8 31 O.	21	51 25 N.	5 4 W.	44	28 20 N.	68 10 O.	32	6 55 Z.	106 56 O.	35
4 45 N.	55 0 W.	44	47 21 N.	13 14 O.	18	33 45 N.	133 30 O.	32	5 5 Z.	105 36 O.	36
30 20 N.	97 0 O.	32	52 56 N.	5 52 O.	13	53 0 N.	119 0 O.	30	1 13 Z.	109 57 O.	37
23 30 N.	110 0 O.	32	45 20 N.	66 2 W.	42	25 30 N.	91 59 O.	32	7 26 Z.	109 18 O.	35
2 22 N.	56 33 W.	44	48 35 N.	72 0 W.	40	34 1 N.	131 2 O.	32	3 37 N.	98 14 O.	36
42 23 N.	7 0 W.	27	47 10 N.	69 45 W.	40	37 5 N.	138 36 O.	32	43 0 N.	41 0 O.	25
51 20 N.	16 0 O.	20	47 25 N.	52 50 W.	41	20 30 N.	12 0 W.	39	60 0 N.	43 0 O.	25
2 0 N.	99 0 O.	36	50 51 N.	4 23 O.	21	29 33 N.	52 36 O.	32	7 5 Z.	110 2 O.	35
44 5 N.	27 13 O.	24	39 45 N.	9 47 W.	42	31 11 N.	31 27 O.	38	2 0 Z.	125 0 O.	34
44 5 N.	27 13 O.	24	57 48 N.	8 36 W.	23	16 30 Z.	35 20 O.	38	0 6 Z.	100 27 O.	36
60 55 N.	14 45 O.	26	17 20 N.	62 45 W.	40	41 25 N.	141 35 O.	32	45 9 N.	29 40 O.	24
39 48 N.	2 48 O.	27	51 16 N.	3 27 O.	16	15 0 Z.	35 50 O.	38	6 0 N.	121 0 O.	34
54 51 N.	3 22 W.	23	51 81 N.	3 34 O.	16	50 30 N.	96 0 O.	30	8 0 N.	120 0 O.	34
0 44 Z.	100 45 O.	36	44 30 N.	75 40 W.	42	56 30 N.	162 0 O.	30	0 59 N.	122 30 O.	37
46 26 N.	9 46 O.	21	48 30 N.	62 0 W.	40	35 0 N.	138 30 O.	32	7 10 Z.	112 33 O.	35
46 28 N.	9 48 O.	21	63 25 N.	170 0 W.	41	9 40 N.	39 0 O.	39	9 50 Z.	120 0 O.	34
12 25 Z.	16 58 O.	39	49 0 N.	68 0 W.	40	32 7 N.	48 59 O.	32	8 20 Z.	118 0 O.	34
52 45 N.	8 15 W.	23	5 31 N.	5 4 W.	44	32 7 N.	48 59 O.	32	8 30 Z.	117 50 O.	34
31 23 Z.	141 10 O.	45	51 21 N.	4 42 O.	16	17 40 N.	75 55 O.	32	6 53 Z.	107 53 O.	35
51 54 N.	6 23 O.	15	49 8 N.	1 6 W.	22	23 3 Z.	26 46 O.	39	7 3 Z.	113 53 O.	35
46 51 N.	10 4 O.	21	47 38 N.	7 30 O.	20	33 40 N.	8 20 O.	38	43 16 N.	26 56 O.	29
41 35 N.	4 48 W.	27	43 22 N.	45 48 O.	22	35 0 N.	2 0 O.	5	7 52 Z.	111 25 O.	35
2 38 N.	99 2 O.	36	38 40 N.	90 20 W.	42	28 50 N.	104 40 O.	32	4 24 Z.	119 38 O.	37
3 0 N.	99 15 O.	36	16 0 N.	16 30 W.	39	34 0 N.	117 35 O.	32	0 25 Z.	101 55 O.	36
37 34 N.	14 50 O.	29	5 27 N.	5 4 W.	44	57 35 N.	10 35 O.	26	0 3 Z.	108 30 O.	34
0 54 Z.	100 59 O.	36	4 0 N.	118 0 O.	37	57 30 N.	8 0 O.	26	6 15 Z.	105 30 O.	35
31 1 N.	77 15 O.	32	28 0 Z.	32 30 O.	38	57 43 N.	10 40 O.	26	7 0 Z.	120 0 O.	34
46 38 N.	7 28 O.	18	52 46 N.	4 44 O.	14	59 22 N.	135 10 W.	41	2 45 N.	99 40 O.	36
46 38 N.	7 28 O.	18	52 46 N.	4 44 O.	14	59 0 N.	3 30 W.	23	2 15 Z.	111 47 O.	37
34 15 Z.	18 25 O.	39	51 93 N.	4 3 O.	16	37 52 N.	27 20 O.	29	3 32 Z.	105 8 O.	36
53 31 N.	6 20 O.	13	48 40 N.	2 0 W.	22	62 0 N.	12 0 O.	26	2 36 Z.	116 3 O.	37
1 0 Z.	110 9 O.	37	49 0 N.	2 10 W.	22	8 Skandinaviërs	8 Skandinaviërs	8	3 40 N.	98 20 O.	36
50 50 N.	5 59 O.	16	17 0 Z.	50 0 O.	39	5 Skandinavisch	5 Skandinavisch	5	2 0 N.	100 7 O.	38
46 15 N.	8 2 O.	21	25 40 Z.	45 0 O.	38	56 0 N.	13 20 O.	26	0 20 N.	116 10 O.	37
61 50 N.	121 42 W.	41	18 2 N.	63 3 W.	41	54 30 N.	129 0 W.	40	3 49 N.	98 40 O.	36
Krt. G	44	41	48 25 N.	5 0 W.	6	56 25 N.	12 30 O.	26	3 50 N.	98 5 O.	36
2 28 N.	96 22 O.	36	48 13 N.	7 0 O.	21	56 25 N.	12 30 O.	26	2 10 N.	99 54 W.	36
29 0 N.	34 0 O.	38	49 0 N.	2 10 W.	22	5 53 N.	57 8 W.	44	3 30 N.	98 27 O.	36
45 17 N.	25 37 O.	24	17 0 Z.	50 0 O.	39	0 445 N.	21 4 O.	26	2 40 N.	117 0 O.	37
25 59 N.	108 15 W.	42	25 40 Z.	45 0 O.	38	0 445 N.	21 4 O.	26	2 28 N.	99 30 O.	36
25 0 N.	107 30 W.	42	18 2 N.	63 3 W.	41	54 30 N.	129 0 W.	40	3 0 N.	99 15 O.	36
58 30 N.	3 0 W.	23	48 25 N.	5 0 W.	6	56 25 N.	12 30 O.	26	1 15 Z.	121 56 O.	37
25 45 N.	68 45 O.	32	48 13 N.	7 0 O.	21	56 25 N.	12 30 O.	26	2 0 Z.	105 34 O.	36
7 26 Z.	107 8 O.	35	63 30 N.	162 0 W.	41	56 0 N.	9 0 O.	26	0 40 Z.	102 45 O.	36
6 41 Z.	107 2 O.	35	48 50 N.	1 50 W.	22	42 4 N.	19 28 O.	29	3 0 Z.	104 52 O.	36
5 5 Z.	120 8 O.	37	48 55 N.	5 34 O.	22	41 0 N.	29 2 O.	29	0 56 Z.	113 15 O.	37
37 57 N.	8 50 W.	27	Krt. B	44	44	42 4 N.	19 28 O.	29	2 35 N.	116 35 O.	37
34 15 N.	108 50 O.	32	51 37 N.	5 23 O.	16	41 0 N.	29 2 O.	29	2 20 N.	120 46 O.	37
7 23 Z.	108 4 O.	35	46 30 N.	9 50 O.	21	42 12 N.	19 15 O.	29	0 15 N.	102 45 O.	36
1 20 N.	103 50 O.	32	47 17 N.	2 12 W.	22	39 6 N.	23 45 O.	29	0 23 N.	101 5 O.	36
1 15 N.	104 0 O.	36	5 55 Z.	106 3 O.	35	42 0 Z.	132 12 O.	34	0 15 N.	111 45 O.	37
8 7 Z.	115 5 O.	34	51 9 N.	4 8 O.	21	59 10 N.	5 20 O.	26	1 0 Z.	114 0 O.	37
47 46 N.	8 52 O.	21	52 55 N.	5 43 O.	12	57 20 N.	6 15 W.	23	2 25 Z.	119 20 O.	37
4 6 Z.	120 2 O.	37	51 9 N.	6 0 O.	16	38 50 N.	24 32 O.	29	0 6 N.	103 0 O.	36
0 40 Z.	100 35 O.	36	51 33 N.	5 30 O.	16	Krt. C	44	0 6 N.	103 0 O.	36	
0 35 Z.	100 30 O.	36	50 45 N.	2 15 O.	22	44 Slagbaai	44 Slagbaai	44	2 15 Z.	113 30 O.	37
0 52 N.	109 0 O.	37	52 39 N.	4 47 O.	14	13 Slagharen	13 Slagharen	13	2 0 N.	116 28 O.	37
2 18 N.	97										

BLAD		BLAD		BLAD		BLAD	
2 53 N. 99 30 o.	36 Soengai Silau	64 34 N. 34 38 o.	25 Sorotska	0 34 N. 25 15 o.	39 Stanleyville		Krt. I 7 Strib
2 53 N. 99 18 o.	36 Soengai Silautoea	65 30 N. 17 25 o.	26 Sorsele	60 0 N. 141 0 o.	30 Stanovoi Geb.	51 44 N. 4 34 o.	14 Strijen
3 13 Z. 105 30 o.	36 Soengai Siloempoeer	50 18 N. 19 6 o.	25 Sosnowiec	46 58 N. 8 22 o.	21 Stans	51 43 N. 4 6 o.	14 Strijensas
4 18 N. 97 45 o.	36 Soengai Simpang kanan	63 15 N. 63 0 o.	25 Soswa	52 38 N. 6 12 o.	13 Staphorst	42 28 N. 22 45 o.	29 Stroema
2 27 N. 98 0 o.	36 Soengai Simpang kanan	56 0 N. 5 44 w.	23 Sound of Jura	43 25 N. 22 40 o.	29 Stara Plateau	41 35 N. 22 40 o.	24 Stroemnitza
4 10 N. 97 45 o.	36 Soengai Simpang kiri	50 55 N. 1 24 w.	23 Southampton	42 26 N. 25 40 o.	29 Stara Zagora	41 37 N. 22 37 o.	24 Stroemnitza (R.)
2 26 N. 97 49 o.	36 Soengai Simpang kiri	64 0 N. 84 0 w.	41 Southampton Eil.	5 35 Z. 155 57 w.	45 Starbuck	58 41 N. 3 7 w.	23 Stroema
2 16 Z. 101 0 o.	36 Soengai Sindang	63 40 N. 83 0 w.	40 South Bay	53 57 N. 18 28 o.	20 Stargard	38 49 N. 15 13 o.	28 Stromboll
1 55 Z. 102 10 o.	36 Soengai Tabir	41 40 N. 86 22 w.	42 South Bend	48 1 N. 11 20 o.	20 Starnberg	57 20 N. 5 34 w.	23 Strome Ferry
4 12 N. 98 3 o.	36 Soengai Tamiang	50 55 N. 0 10 w.	23 South Downs	47 55 N. 11 20 o.	18 Starnberger See	62 10 N. 7 0 w.	26 Stromenkaap
1 0 N. 116 50 o.	37 Soengai Telen	51 32 N. 0 44 o.	23 Southend	52 32 N. 4 48 o.	14 Starnmeer	53 14 N. 6 12 o.	13 Stroobos
2 2 Z. 102 54 o.	36 Soengai Tembesi	33 0 N. 113 0 w.	41 Southern Pacific	51 51 N. 11 33 o.	20 Stassfurt	1 20 N. 120 47 o.	37 Stroomenkaap
4 25 Z. 105 20 o.	36 Soengai Toelang-bawang	51 8 N. 1 24 o.	23 South Foreland	54 40 Z. 64 0 w.	43 Staten Eil.	34 50 Z. 20 20 o.	39 Struis Baai
0 50 Z. 103 10 o.	36 Soengai Toengkal	57 15 N. 7 20 w.	23 South Hist	59 47 N. 43 40 w.	40 Staten Hoek	49 18 N. 23 54 o.	24 Stryj
4 25 Z. 120 0 o.	37 Soengai Walanae	40 19 N. 103 50 w.	42 South Platte River		41 Staten Island	49 8 N. 23 24 o.	24 Stryj (R.)
46 0 N. 127 0 o.	32 Soengari	53 39 N. 2 59 w.	23 Southport	58 55 N. 5 40 o.	26 Stavanger	49 22 N. 25 20 o.	24 Strypa
8 36 Z. 115 3 o.	34 Soengei	54 58 N. 1 25 w.	23 South Shields	50 24 N. 5 56 o.	21 Stavelot	23 36 Z. 133 53 o.	45 Stuart
0 58 Z. 101 29 o.	37 Soengei dareh	50 30 N. 5 52 o.	24 Spa	51 35 N. 4 1 o.	16 Stavenisse	47 7 N. 11 10 o.	13 Stubaler Alpen
5 12 Z. 119 30 o.	37 Soenggoeminas		44 Spaansch Lagoen	52 17 N. 5 45 o.	13 Staverden	54 35 N. 13 37 o.	19 Stubbenkammer
65 0 N. 27 0 o.	25 Soemnieten	1 30 N. 10 30 o.	44 Spaansch Water	52 52 N. 5 21 o.	13 Staveren	47 11 N. 18 24 o.	24 Stuiweissenberg
33 17 N. 35 12 o.	30 Soemi	52 23 N. 4 40 o.	39 Spaans Guinee	45 48 N. 41 59 o.	25 Stawropol	45 15 N. 7 30 o.	18 Stura
55 30 N. 46 0 o.	25 Soer	52 15 N. 5 22 o.	14 Spaarndam	53 19 N. 6 41 o.	13 Stedum	19 30 Z. 127 40 o.	45 Sturt Creek
7 15 Z. 112 45 o.	35 Soera	43 30 N. 16 29 o.	24 Spaarner Liede	61 50 N. 95 30 o.	30 Steenachtige Toengoeska	48 47 N. 9 10 o.	20 Stuttgart
7 30 Z. 112 15 o.	35 Soerabaja	52 41 N. 4 56 o.	14 Spakenburg	51 34 N. 4 21 o.	16 Steenberg	51 10 N. 25 45 o.	25 Sty
7 35 Z. 110 48 o.	35 Soerabaja (Ls.)	52 35 N. 13 9 o.	20 Spalato	51 36 N. 4 20 o.	16 Steenbergsche Vliet	46 37 N. 118 28 w.	42 Suake Riv.
7 40 Z. 110 50 o.	35 Soerakarta (Ls.)	40 0 N. 4 0 w.	8 Spandau	52 3 N. 6 12 o.	16 Steenderen	53 10 N. 5 59 o.	13 Suameer
21 12 N. 72 55 o.	32 Soerat	37 15 N. 22 27 o.	8 Spanjaarden	52 3 N. 6 12 o.	16 Steenderhoek	53 33 N. 8 20 w.	23 Suck
51 18 N. 5 36 o.	16 Soerendonk	40 0 N. 4 0 w.	26 Spanje	51 49 N. 4 52 o.	14 Steenenhoek, Kanaal v.	18 50 Z. 65 15 w.	43 Sucre
34 50 N. 138 40 o.	32 Soeroega Baai	37 15 N. 22 27 o.	29 Sparta	50 40 N. 4 4 o.	21 Steenkerke	46 29 N. 80 55 w.	41 Sudbury
2 38 Z. 102 45 o.	36 Soeroelangoen	35 43 N. 5 58 w.	27 Spartel, Kaap	50 40 N. 4 4 o.	21 Steenkerque	61 30 N. 6 50 w.	26 Sudero
35 50 N. 10 40 o.	39 Soesa	38 54 N. 8 54 o.	28 Spartivento, Kaap	51 23 N. 5 24 o.	16 Steensel	50 50 N. 16 0 o.	19 Sudeten
45 22 N. 14 28 o.	24 Soesak	37 56 N. 16 6 o.	29 Spartivento, Kaap	57 14 N. 10 34 o.	26 Steensnaes	30 0 N. 32 30 o.	39 Suez
3 47 N. 96 47 o.	36 Soesoh	35 42 N. 23 45 o.	29 Spatha, Kaap	52 47 N. 6 7 o.	13 Steenwijk		Bijk. 38 Suez Baai
52 10 N. 5 18 o.	14 Soest	50 56 N. 5 50 o.	16 Spaubeek	52 48 N. 6 9 o.	13 Steenwijker A	28 40 N. 33 10 o.	38 Suez Creek
51 36 N. 8 5 o.	20 Soest	50 51 N. 6 2 o.	16 Spekholzerheide	52 45 N. 6 1 o.	13 Steenwijkerdiep	31 8 N. 32 18 o.	38 Suez Kan.
32 11 N. 5 17 o.	14 Soestdijk	34 0 Z. 137 0 o.	45 Spencer Golf	52 48 N. 6 4 o.	13 Steenwijkerwold	Bijk. rechts boven	23 Sufferk
52 7 N. 5 14 o.	14 Soesterberg	35 25 Z. 136 50 o.	45 Spencer Kaap	26 0 Z. 140 0 o.	45 Steen Woestijn	50 37 N. 10 40 o.	20 Suhl
52 25 N. 6 10 o.	13 Soest Wetering	38 57 N. 22 0 o.	29 Spercheios	25 30 Z. 113 0 o.	45 Steep, Kaap	47 17 N. 8 2 o.	21 Suhr
31 30 N. 120 30 o.	32 Soe-tsjoe	52 13 N. 13 23 o.	20 Sperenberg	4 40 N. 37 0 o.	38 Stefanie Meer	51 22 N. 3 46 o.	16 Suikerplaat
39 50 N. 98 20 o.	32 Soe-tsjou	4 40 Z. 119 0 o.	37 Spermonde Arch.	49 40 N. 10 30 o.	19 Steiger Woud	52 22 N. 7 36 w.	23 Sulr
18 0 Z. 178 20 o.	45 Soeva	50 0 N. 9 20 o.	19 Spessart	51 20 N. 6 7 o.	16 Stiel	65 40 N. 53 0 w.	41 Sukkertoppen
54 25 N. 22 35 o.	25 Soewalki	52 16 N. 5 43 o.	15 Speulde	47 33 N. 7 57 o.	21 Stein	67 10 N. 16 30 o.	26 Sultelma
13 12 Z. 163 15 w.	45 Soewarow	57 0 N. 4 22 w.	23 Spey	47 40 N. 8 52 o.	21 Stein	34 20 N. 49 40 o.	32 Sultanabad
40 0 N. 28 12 o.	29 Soezierloe	44 7 N. 9 48 o.	28 Spezia	50 58 N. 5 45 o.	16 Stein	46 18 N. 10 50 o.	18 Sulzberg
20 6 N. 34 55 o.	39 Sofala	35 13 N. 21 6 o.	19 Sphekroog	47 16 N. 16 34 o.	24 Steinamanger	0 0 102 0 o.	36 Sumatra
42 42 N. 23 19 o.	29 Sofia	46 42 N. 7 40 o.	20 Spiers	32 30 N. 9 20 o.	19 Steinhuder Meer		Bijk. 40 Sund
	Krt. VIII 7	51 51 N. 6 10 o.	15 Spiez	33 57 Z. 18 53 o.	39 Stellenbosch	54 54 N. 1 22 w.	23 Sunderland
61 10 N. 6 0 o.	26 Sogne Fjord	53 23 N. 6 49 o.	13 Spijk	52 37 N. 11 50 o.	20 Stendal	47 32 N. 7 15 o.	18 Sundewitt
50 35 N. 4 4 o.	21 Soignis	51 50 N. 4 20 o.	14 Spijkenisse	53 42 N. 54 58 o.	25 A Stepanakert	62 21 N. 17 12 o.	26 Sundgau
49 23 N. 3 21 o.	22 Soissons	51 43 N. 4 51 o.	16 Spijkerboor	46 54 N. 11 26 o.	18 Sterling	46 40 N. 92 2 w.	42 Sundsvall
37 46 N. 27 30 o.	29 Sokia	51 25 N. 3 40 o.	16 Spijkerplaat	53 27 N. 14 32 o.	20 Stettin		Bijk. 23 Superior
29 0 N. 15 5 o.	39 Sokna	30 55 Z. 19 30 o.	39 Spionberg	51 45 N. 4 53 o.	16 Steurgat	49 53 N. 5 41 o.	21 Sure
12 3 N. 5 15 o.	39 Sokoto	53 45 N. 21 45 o.	19 Spirding Meer	51 8 N. 5 50 o.	16 Stevensweerd	46 52 N. 8 35 o.	18 Surenen
11 30 N. 8 0 o.	39 Sokoto (Ls.)	70 30 N. 26 0 o.	26 Spirte Njarga	55 17 N. 12 27 o.	26 Stevns Klint	53 10 N. 6 9 o.	15 Surhuisterveen
3 10 N. 5 30 o.	38 Sokoto (R.)	50 44 N. 1 5 w.	23 Spithhead	47 0 Z. 167 55 o.	33 Stewart Eil.	53 12 N. 6 10 o.	15 Surhuizum
12 20 N. 54 0 o.	39 Sokotra	79 0 N. 16 0 o.	31 Spitsbergen	48 3 N. 14 23 o.	24 Steyn	4 0 N. 55 0 w.	44 Suriname
50 47 N. 1 20 w.	23 Solent	79 0 N. 16 0 o.	26 Spitsbergen-Arch.	48 3 N. 14 26 o.	18 Steyr	5 15 N. 55 6 w.	43 Suriname Riv.
45 22 N. 10 34 o.	28 Solferino	25 18 Z. 30 54 o.	39 Spitsbergen Plat.	52 40 N. 6 47 o.	13 Stieltjes Kanaal	Bijk. rechts boven	23 Surrey
59 50 N. 56 45 o.	25 Solikamsk	46 48 N. 13 33 o.	18 Spiittal	53 15 N. 5 45 o.	13 Stiens	45 8 N. 7 4 o.	28 Susa
32 0 N. 69 30 o.	30 Soliman Ketten	43 30 N. 16 29 o.	24 Split	47 10 N. 15 0 o.	24 Stiermarken	32 15 N. 48 17 o.	32 Susa
51 13 N. 7 0 o.	20 Solingen	46 34 N. 9 19 o.	21 Spligen	47 0 N. 14 40 o.	18 Stiermarkse Alpen	37 2 N. 3 39 w.	27 Suspiro del Moro
31 22 N. 25 0 o.	39 Solloem	46 30 N. 9 20 o.	41 Spligen Pas	46 55 N. 15 45 o.	18 Stiermarkse Heuvels	40 0 N. 77 0 w.	40 Susqueahanna
31 40 N. 25 20 o.	39 Solloem, Golf v.	47 33 N. 117 28 w.	22 Spokane	57 0 N. 131 55 w.	40 Stikine Riv.	Bijk. rechts boven	23 Sussex
48 53 N. 10 59 o.	20 Solnhofen	42 46 N. 12 45 o.	28 Spoleto	46 32 N. 10 27 o.	21 Stillfer Joeh	46 45 N. 8 30 o.	18 Susteren
7 35 Z. 110 48 o.	35 Solo	37 0 N. 27 0 o.	29 Sporden	0 0 150 0 w.	1 Stille Oceaan	51 4 N. 5 51 o.	16 Sutter
47 40 N. 2 0 o.	22 Sologne	51 39 N. 5 5 o.	16 Sprang	47 35 N. 24 52 o.	24 Stiol Pas	66 40 N. 14 15 o.	26 Surtin
0 47 Z. 100 38 o.	36 Solok	52 23 N. 13 47 o.	19 Spree	41 44 N. 22 10 o.	24 Stip	77 55 N. 15 35 o.	27 Sveaborg
47 13 N. 7 32 o.	21 Solothurn	29 40 Z. 17 50 o.	39 Spree Woud	51 29 N. 5 39 o.	26 Stiphout	60 0 N. 15 0 o.	26 Svealand
47 15 N. 7 20 o.	21 Solothurn (Ls.)	51 47 N. 3 54 o.	14 Springersdiep	56 7 N. 3 58 w.	23 Stirling	55 3 N. 10 38 o.	26 Svendborg
65 4 N. 35 43 o.	25 Solowjetsk	37 15 N. 93 20 w.	42 Springfield	59 20 N. 18 0 o.	23 Stockholm	Krt. X 6 Sveti Juro	
	Krt. X 7	39 45 N. 89 43 w.	42 Springfield	46 42 N. 7 32 o.	21 Stockhorn	43 37 N. 25 23 o.	29 Swistov
54 50 N. 3 30 w.	23 Solway Firth	42 6 N. 72 35 w.	42 Springfield	53 25 N. 2 9 w.	23 Stockport	62 10 N. 12 20 o.	26 Svuku Fjeld
39 8 N. 27 38 o.	29 Soma	40 0 N. 83 45 w.	42 Springfield	54 34 N. 1 17 w.	23 Stockton	22 40 Z. 14 30 o.	39 Swakopmund
8 30 N. 47 0 o.	38 Somali Schiereil.	23 30 Z. 148 10 o.	35 Springs	38 0 N. 121 20 w.	42 Stockton	35 18 Z. 143 35 o.	45 Swan Hill
	4 B Somali's	51 48 N. 4 20 o.	45 Springsare	4 20 N. 54 35 w.	44 Stoelmans Eil.	51 38 N. 3 57 w.	23 Swansea
45 43 N. 19 8 o.	24 Sombor	53 36 N. 0 10 o.	23 Spurn Point	53 0 N. 2 10 w.	23 Stokes on Trent	26 40 Z. 31 30 o.	39 Swatow
7 45 N. 93 30 o.	34 Sombroer Kan.	38 45 N. 17 0 o.	28 Squillace, Golf v.	49 58 Z. 72 50 w.	43 Stokes Berg	34 3 Z. 20 25 o.	39 Swaziland
Bijk. rechts boven	23 Somerset	7 27 Z. 111 1 o.	35 Sragen	54 28 N. 17 3 o.	20 Stolp	56 52 N. 60 34 o.	25 Swellendam
10 48 Z. 142 30 o.	45 Somerset	67 0 N. 154 0 o.	31 Sredne Kolymsk	54 30 N. 17 2 o.	19 Stolpe	71 0 N. 81 30 o.	30 Swierof
32 46 Z. 15 36 o.	39 Somerset East	34 12 N. 75 0 o.	32 Srinagar	Krt. V 7	7 Stolpmünde	51 33 N. 1 45 w.	23 Swindon
40 52 N. 24 27 o.	38 Somma Vesuviana	50 24 N. 5 56 o.	21 Stabroek	51 58 N. 4 47 o.	14 Stolwijk	53 56 N. 14 13 o.	20 Swinemünde
50 18 N. 1 34 o.	22 Somme	51 19 N. 4 23 o.	16 Stad aan 't Haringvliet	52 8 N. 5 17 o.	14 Stompert	60 45 N. 34 0 o.	25 Swir
51 45 N. 4 10 o.	14 Sommelsdijk	51 44 N. 4 15 o.	20 Stade	52 36 N. 4 48 o.	14 Stompertoren	68 5 N. 40 0 o.	28 Swjatoi, Kaap
51 10 N. 11 7 o.	27 Sommerda	53 38 N. 9 28 o.	13 Stadskanaal	56 58 N. 2 11 w.	23 Stonehaven	39 47 N. 16 28 o.	25 Syharis
42 48 N. 0 32 w.	27 Somport, Pas	53 1 N. 6 52 o.	13 Stadskanaal	56 22 N. 8 40 o.	26 Stor Aa	Bijk. 23 Sydenham	
54 55 N. 9 50 o.	26 Sonderborg	53 0 N. 6 55 o.	13 Stadskanaal	65 50 N. 18 20 o.	26 Stor Afvan	46 7 N. 60 14 w.	41 Sydney
51 22 N. 10 52 o.	20 Sondershausen	62 10 N. 5 0 o.	26 Stadt, Kaap	65 10 N. 13 50 o.	26 Store Borge Fjeld	33 55 Z. 151 12 o.	45 Sydney
56 20 N. 8 3 o.	6 Söndervig	62 10 N. 5 0 o.	26 Stadtnäs	78 0 N. 20 0 o.	26 Stör Fjord	31 0 N. 18 30 o.	38 Sydra, Golf v.
45 11 N. 9 48 o.	28 Sondrio	56 25 N. 6 21 w.	23 Staffa	62 23 N. 6 20 o.	26 Stör Fond	54 56 N. 8 10 o.	20 Syllt
22 0 N. 103 20 o.	34 Song-bo	47 41 N. 11 10 o.	18 Staffel See	60 0 N. 7 0 o.	26 Stör Pond	36 35 N. 27 50 o.	29 Syra
23 20 N. 104 20 o.	34 Song-gan	47 41 N. 11 10 o.	23 Stafford	63 21 N. 12 15 o.	26 Stortien	37 26 N. 24 53 o.	29 Syra
23 0 N. 103 0 o.	30 Song-khol	Bijk. rechts boven	23 Stafford	Krt. IV 7	7 Stormarn	43 0 N. 46 10 w.	42 Syracuse
47 3 N. 13 0 o.	18 Sonnblick	34 0 N. 102 0 w.	40 Staked Plain	31 20 Z. 26 30 o.	39 Storm Bergen	37 1 N. 15 19 o.	28 Syrakuse
50 25 N. 11 8 o.	20 Sonneberg	52 18 N. 5 41 o.	15 Stakenberg	63 10 N. 14 20 o.	26 Stor Meer	35 0 N. 38 0 o.	32 Syria
30 0 N. 110 30 w.	42 Sonora	38 40 N. 69 15 o.	32 Stalinabad	58 12 N. 6 22 w.	23 Stornoway	33 30 N. 40 0 o.	30 Syrische Woestijn
55 45 N. 12 50 o.	26 Sont	48 34 N. 44 28 o.	25 Stalingrad	53 20 N. 5 3 o.	14 Stormemelk	8	8 Syrjenen
49 50 N. 7 40 o.	19 Soon Woud		25 A Stalir	65 10 N.			

BLAD			BLAD			BLAD			BLAD						
40 48 N.	2 20 W.	27	Tajo	3 15 N.	99 32 O.	36	Tandjoengtram	8 13 Z.	113 11 O.	35	Tempeh	18 50 N.	11 29 W.	39	Tidjikdja
6 34 Z.	111 3 O.	35	Tajoe	5 56 Z.	104 45 O.	36	Tandjoeng Tjina	78 25 N.	17 15 O.	26	Tempel Baai	3 30 N.	116 0 O.	37	Tidoengsche Landen
40 16 N.	3 14 W.	27	Tajuña	5 54 Z.	105 42 O.	35	Tandjoeng Toea	4 0 Z.	119 55 O.	37	Tempe Meer	46 39 N.	9 35 O.	21	Tiefenkastel
25 0 N.	116 0 O.	30	Taju-sjan	30 40 N.	131 0 O.	32	Tanega	51 8 N.	4 12 O.	21	Temsche	42 45 N.	123 55 O.	32	Tiehling
			3 B Takakogin	21 40 N.	1 30 O.	38	Tanesroeft	11 59 N.	99 0 O.	32	Tenasserim	51 52 N.	5 26 O.	15	Tiel
5 30 Z.	119 25 O.	37	Takalar	4 30 Z.	119 38 O.	37	Tanette	15 0 N.	98 0 O.	34	Tenasserim (Ls.)	51 50 N.	5 15 O.	15	Tielerwaard
34 20 N.	134 0 O.	32	Takamatsoe	5 6 Z.	39 5 O.	39	Tanga	53 17 N.	6 41 O.	13	Ten Boer	51 0 N.	3 20 O.	21	Tielt
22 40 N.	120 20 O.	32	Takao	5 30 Z.	30 0 O.	38	Tanganjika Meer	39 50 N.	26 0 O.	29	Tenedos	50 40 N.	4 56 O.	21	Tienen
37 5 N.	138 20 O.	32	Takata	5 0 Z.	35 0 O.	39	Tanganjika Territorium	28 20 N.	16 30 W.	39	Tenerifa	51 44 N.	4 20 O.	14	Tiengemetan
4 43 N.	96 50 O.	36	Takingeun	35 47 N.	5 51 W.	39	Tanger	0 28 Z.	116 57 O.	37	Tenggarong	10 0 N.	93 0 O.	30	Tien Graad Kan.
38 30 N.	83 0 O.	30	Takla Makan	6 12 Z.	106 38 O.	35	Tangerang	7 55 Z.	113 0 O.	35	Tengger Geb.	51 57 N.	4 58 O.	14	Tienhoven
39 0 N.	117 45 O.	32	Ta-koe	7 30 Z.	131 30 O.	34	Taninbar Eil.	42 10 N.	80 0 O.	30	Tengri Khan			11 C	Tienhovensche Vaart
4 58 N.	1 43 W.	39	Takoradi	52 19 N.	6 57 O.	13	Tankenberg	30 45 N.	90 45 O.	30	Tengri-nor	52 10 N.	5 5 O.	14	Tienhoven
52 51 N.	5 38 O.	13	Takozjil	50 20 N.	93 0 O.	30	Tannoë Geb.	47 31 N.	13 15 O.	18	Tennen Geb.	42 30 N.	80 0 O.	30	Tien-sjan
0 5 N.	99 58 O.	36	Talakmau	52 0 N.	95 0 O.	32	Tannoe Toewa	35 45 N.	87 0 W.	42	Tennessee	39 5 N.	117 5 O.	32	Tientsin
3 0 Z.	103 56 O.	36	Talangkakar	30 48 N.	30 59 O.	33	Tanta	35 0 N.	88 0 W.	40	Tennessee Riv.	38 40 N.	6 30 W.	27	Tierra de Barros
2 52 Z.	104 41 O.	36	Talangbetotoe	37 53 N.	15 20 O.	28	Taormina	60 40 N.	127 15 W.	40	Tent Peak	42 0 N.	5 0 W.	27	Tierra de Campos
4 15 N.	126 45 O.	34	Talaud Eil.	4 13 N.	101 19 O.	34	Tapa	7 50 Z.	129 40 O.	34	Tepa	40 0 N.	5 36 W.	27	Tietar
39 57 N.	4 46 W.	43	Talcahuano	2 6 N.	96 40 O.	36	Tapah Eil.	52 20 N.	5 55 O.	15	Tepelberg	20 35 Z.	51 0 W.	43	Tiete
36 25 Z.	73 0 W.	43	Talequah	2 43 N.	55 40 W.	44	Tapaje Kreek	21 30 N.	104 45 W.	42	Tepic	53 13 N.	5 55 O.	13	Tietjerksteradeel
35 57 N.	94 59 W.	42	Ta-li	6 30 Z.	57 30 W.	43	Tapajos	50 39 N.	13 50 O.	24	Teplitz	41 45 N.	44 57 O.	25	Tiflis
25 45 N.	100 0 O.	32	Taliaboe	3 18 N.	97 10 O.	36	Tapaktjoean	42 0 N.	2 32 O.	27	Ter	46 47 N.	8 27 O.	18	Tiflis
2 0 Z.	125 0 O.	34	Taliwang	2 51 Z.	118 54 O.	37	Tapalang	52 10 N.	4 40 O.	14	Ter Aar	3 40 Z.	126 27 O.	34	Tifoe
8 44 Z.	116 51 O.	34	Tallahassee	2 12 Z.	101 5 O.	36	Tapan	52 53 N.	7 4 O.	13	Ter Apel	3 45 Z.	126 25 O.	34	Tifoe, Baai v.
30 25 N.	84 15 W.	42	Tallifenn	3 33 N.	55 0 W.	44	Tapanahoni Riv.	52 54 N.	7 3 O.	13	Ter Apelkanaal	2 48 N.	98 45 O.	36	Tigaras
59 27 N.	24 44 O.	25	Talok	1 40 N.	98 40 O.	36	Tapanoei, Baai v.	52 58 N.	5 55 O.	13	Terband	9 15 N.	79 55 W.	43	Tiger Hill
0 13 N.	99 58 O.	36	Taltal	32 0 N.	108 0 O.	32	Ta-pa-sjan	51 55 N.	6 22 O.	15	Terborg	46 49 N.	29 26 O.	24	Tighini
0 33 Z.	101 34 O.	36	Taltal	21 20 N.	74 40 O.	30	Tapti	39 40 N.	26 40 W.	39	Terceira	14 20 N.	38 40 O.	39	Tigre
25 10 Z.	70 30 W.	43	Taltal	42 50 N.	1 40 O.	22	Tarascon	43 40 N.	45 30 O.	25	Terek	32 35 N.	45 35 O.	30	Tigris
45 8 N.	36 45 O.	25	Taman	43 49 N.	4 42 O.	22	Tarascon	40 0 N.	73 40 O.	32	Terek Pas	20 0 N.	40 0 O.	32	Tihama
20 0 Z.	69 20 W.	43	Tamarugal, Pampa de	46 46 N.	10 16 O.	21	Tarasp	51 38 N.	4 47 O.	16	Terheiden	6 25 Z.	121 0 O.	34	Tier Eil.
18 0 Z.	49 10 O.	39	Tamatave	0 26 N.	101 27 O.	36	Taratakoeloh	52 1 N.	4 11 O.	14	Terheiden	59 36 N.	83 35 O.	25	Tikhwin
24 0 N.	98 20 W.	42	Tamaulipas	47 30 N.	84 0 O.	30	Tarbaga-tai	53 2 N.	5 46 O.	13	Terhorne	0 33 N.	122 20 O.	37	Tilamoea
5 45 Z.	112 41 O.	35	Tambak	43 12 N.	0 6 O.	22	Tarbes	16 25 N.	49 0 O.	32	Teriemi	51 33 N.	5 7 O.	16	Tilburg
1 0 N.	107 30 O.	34	Tambelan Eil.	31 53 Z.	152 28 O.	45	Taree	53 1 N.	5 47 O.	13	Terkaplester Poelen			7	Tilgoel Liman
52 40 N.	41 16 O.	25	Tambof	45 30 N.	6 40 O.	18	Tarentaise	37 57 N.	13 43 O.	28	Termini	36 26 N.	27 24 O.	29	Tilos
42 50 N.	8 46 W.	27	Tambre	40 30 N.	17 14 O.	28	Tarente	53 18 N.	7 2 O.	13	Termunten	55 5 N.	21 52 O.	25	Tilsit
50 40 N.	4 20 W.	22	Tameer	40 0 N.	17 0 O.	28	Tarente, Golf v.	53 18 N.	7 1 O.	13	Termunterzjil	68 15 N.	51 0 O.	25	Timankust
41 24 N.	8 0 W.	27	Tamega	46 31 N.	24 32 O.	24	Targoe Moeres	53 12 N.	6 56 O.	13	Termunten Zijldiep	65 30 N.	51 0 O.	25	Timanur
27 10 N.	0 30 O.	39	Tamentit	39 2 N.	5 36 W.	27	Tarifata	50 41 N.	5 42 O.	16	Ternaaien	16 50 N.	2 30 W.	39	Timboektoe
46 55 N.	9 26 O.	21	Tamina	7 29 Z.	112 34 O.	35	Tarik	53 23 N.	5 57 O.	13	Ternaard	4 52 N.	57 50 W.	44	Timbrotros
46 50 N.	9 24 O.	21	Tamins	40 40 N.	83 0 O.	30	Tarim	1 49 N.	127 24 O.	34	Ternate	21 14 N.	1 40 O.	39	Timbrowine
3 50 Z.	140 30 O.	34	Tami Riv.	39 50 N.	85 0 O.	30	Tarim Bekken	51 20 N.	3 47 O.	16	Terneuzen	29 10 N.	0 10 O.	39	Timimoen
51 8 N.	4 12 O.	21	Tamise	48 49 N.	1 36 O.	22	Tarn	48 0 N.	144 0 O.	30	Terneuzen, Pas v.	45 46 N.	21 17 O.	24	Timoera
43 2 N.	26 46 O.	29	Tamme Kamēja	49 34 N.	25 38 O.	25	Tarnopol	42 35 N.	12 40 O.	28	Terni	43 50 N.	22 19 O.	24	Timok
28 0 N.	82 20 W.	42	Tampa	50 2 N.	20 57 O.	20	Tarnow	48 0 N.	144 0 O.	30	Terpenjla Baai	10 0 Z.	127 30 O.	34	Timorlaet Eil.
61 33 N.	23 33 O.	25	Tampere	50 28 N.	18 49 O.	20	Tarnowitz	41 17 N.	13 17 O.	28	Terracina	10 0 Z.	127 30 O.	34	Timor Zee
22 4 N.	97 59 W.	42	Tampioe	50 26 N.	18 40 O.	19	Tarnowitz Plateau	39 30 N.	87 27 W.	42	Terre Haute	30 84 N.	32 17 O.	38	Timsah Meer
			Bijk.	44 40 N.	9 46 O.	28	Taro	37 6 N.	12 50 O.	28	Terrible Bank	53 4 N.	6 36 O.	13	Tinaarlo
				2 2 N.	98 55 O.	36	Taroetoeng	53 23 N.	5 15 O.	14	Terschelling	8 45 N.	77 40 O.	32	Tinavelli
				28 20 N.	82 40 W.	42	Tarpon springs	53 27 N.	4 31 O.	12	Terschellingbank (Lichtschip)	37 35 N.	25 10 O.	29	Tinos
				41 7 N.	1 15 O.	27	Tarragona	50 50 N.	4 30 O.	21	Terwinsen	17 0 N.	13 0 O.	38	Tioema Steppe
				36 58 N.	34 50 O.	30	Tarsus	53 1 N.	6 2 O.	13	Terwispel	55 36 N.	3 41 W.	23	Tinto Hill
				58 22 N.	56 27 O.	25	Tartoe	52 16 N.	6 6 O.	15	Terwolde	4 40 Z.	122 20 O.	37	Tioro, Str.
				46 34 N.	13 33 O.	28	Tarvis	52 17 N.	6 5 O.	15	Terwoldsche Wetering	52 28 N.	8 9 W.	23	Tipperary
				65 20 N.	82 0 O.	30	Tas	40 48 N.	14 30 O.	28	Terzigno	41 20 N.	19 48 O.	29	Tirana
				7 27 Z.	108 13 O.	35	Tasikmalaja	49 46 N.	18 36 O.	24	Teschchen	46 13 N.	10 11 O.	21	Tirano
				49 46 N.	18 34 O.	24	Tasin	49 46 N.	18 36 O.	24	Teschchen	46 58 N.	29 33 O.	25	Tiraspol
				41 25 N.	69 15 O.	32	Tasjkent	49 46 N.	18 36 O.	24	Teschchen	56 25 N.	6 54 W.	23	Tiree
				36 43 N.	67 23 O.	32	Tasjkoeagan	49 46 N.	18 36 O.	24	Teschchen	44 57 N.	23 20 O.	24	Tirgul Jiului
				40 20 Z.	172 0 O.	45	Tasman B.	53 4 N.	4 48 O.	14	Tessel	50 49 N.	4 56 O.	21	Tiriemont
				42 0 Z.	147 0 O.	45	Tasmanië	53 3 N.	4 54 O.	14	Tesselstroom	46 0 N.	10 30 O.	24	Tiroi
				65 10 N.	152 0 W.	41	Tasman-Zee	46 16 N.	8 45 O.	21	Tessiner Alpen	40 14 N.	9 0 O.	28	Tirso
				19 0 Z.	47 20 O.	39	Tata	46 20 N.	8 30 O.	18	Tessino	47 40 N.	20 45 O.	24	Tisza
				44 50 N.	8 10 O.	28	Tataren	46 29 N.	8 28 O.	21	Tessino (R.)	15 30 Z.	69 30 W.	43	Titcaea Meer
				49 30 N.	0 30 O.	22	Tataren Golf	41 16 N.	9 8 O.	25	Tetta, Kaap	46 46 N.	8 27 O.	21	Titlis
				37 25 Z.	59 0 W.	43	Tataren Republiek	42 44 N.	3 4 O.	22	Tet	41 57 N.	12 47 O.	28	Tivolli
				3 22 N.	99 26 O.	36	Tataren Sont	40 42 N.	2 32 W.	27	Tetas de Viana	8 35 Z.	116 10 O.	34	Tjakranegara
				3 45 Z.	103 55 O.	36	Tatar Pazarzik	16 15 Z.	33 27 O.	39	Tete	4 41 N.	95 36 O.	36	Tjalang
				2 8 Z.	115 26 O.	37	Tate	46 0 N.	6 46 O.	21	Tête à l'Ane	52 59 N.	5 56 O.	13	Tjallebird
				2 10 Z.	116 36 O.	37	Taten	51 36 N.	4 51 O.	15	Teteringen	4 57 Z.	119 52 O.	37	Tjamba
				2 10 Z.	116 36 O.	37	Tatoeng	37 14 N.	2 33 W.	27	Teticoan	3 29 Z.	119 9 O.	37	Tjampalangi
				2 58 N.	99 44 O.	36	Tatra	35 45 N.	5 18 W.	39	Tetschen	8 25 Z.	118 20 O.	34	Tjempl, Baai v.
				1 2 N.	103 26 O.	36	Tauber	50 48 N.	14 17 O.	24	Tetfels Moor	7 10 Z.	111 35 O.	35	Tjepoe
				8 47 Z.	114 32 O.	35	Tau-ho	38 54 N.	8 40 O.	28	Teulada, Kaap	52 58 N.	5 40 O.	13	Tjerkgaast
				4 36 N.	113 56 O.	37	Taunan	52 10 N.	8 0 O.	19	Teutoburger Woud	52 53 N.	5 47 O.	13	Tjeuke Meer
				2 18 N.	118 8 O.	37	Taunus	31 30							

BLAD		BLAD		BLAD		BLAD	
7 27 z. 108 32 o.	35 Tjiseël	2 5 z. 121 35 o.	37 Tomoribaal	44 8 n. 17 44 o.	24 Travnik	31 0 n. 104 10 o.	32 Tsjeng-toe
6 30 z. 106 12 o.	35 Tjisimeut	45 32 n. 25 34 o.	24 Tomós Pas	7 40 z. 112 36 o.	35 Trawas	25 A Tsjeremissen	(Mari)
7 22 z. 108 30 o.	35 Tjitandoel	49 35 n. 5 35 o.	21 Ton	41 30 n. 7 0 w.	27 Traz os Montes	25 A Tsjerkessen	(Auton. Geb.)
6 58 z. 106 37 o.	35 Tjitarik	46 17 n. 10 37 o.	18 Tonale, Passo de	44 46 n. 9 24 o.	28 Trebbia	24 Tsjerna	51 30 n. 31 12 o.
6 0 z. 107 6 o.	35 Tjitaroem	52 0 n. 5 56 o.	15 Tonberg	42 41 n. 18 20 o.	24 Trebinje	25 Tsjerrapoendsji	67 30 n. 140 0 o.
6 59 z. 107 50 o.	35 Tjittjalengka	1 19 n. 124 54 o.	37 Tondano	40 54 n. 39 42 o.	25 Trebizonde	38 5 n. 85 30 o.	32 Tsjertsjen
7 6 z. 107 28 o.	35 Tjilwidej	54 58 n. 8 51 o.	26 Tondern	50 56 n. 5 57 o.	16 Treebeek	38 5 n. 85 30 o.	32 Tsjertsjen darja
7 8 z. 107 26 o.	35 Tjilwidej (R.)	35 56 n. 140 0 o.	32 Tone	5 10 n. 102 20 o.	34 Trengganoe	67 30 n. 47 0 o.	25 Tsjeskaja Baai
7 45 z. 108 7 o.	35 Tjiwoelan	19 40 z. 174 40 w.	45 Tonga Eil.	52 15 n. 4 30 o.	14 Trekvaart	25 A Tsjetsjenen	31 10 n. 97 35 o.
4 40 n. 96 45 o.	36 Tjoenda Geb.	21 12 n. 175 10 w.	45 Tongalaboe	55 20 n. 13 10 o.	26 Trelleborg	37 30 n. 121 0 o.	32 Tsjiamdo
3 25 z. 102 30 o.	36 Tjoeroep	27 10 z. 32 50 o.	39 Tongaland	42 7 n. 15 26 o.	23 Tremiti Eil.	38 30 n. 118 30 o.	32 Tsjii-foe
6 54 z. 109 32 o.	35 Tjomal	9 0 z. 158 2 w.	45 Tongarewa	8 5 z. 111 42 o.	35 Trenggalek	42 20 n. 69 35 o.	32 Tsjimkent
53 1 n. 6 17 o.	13 Tjonger	39 5 z. 175 39 o.	45 Tongariro	5 10 n. 102 20 o.	34 Trengganoe	38 50 n. 125 20 o.	32 Tsjii-nam-po
53 9 n. 5 33 o.	13 Tjum	20 0 z. 172 0 w.	1 Tonga-trog	46 6 n. 11 6 o.	23 Trent	32 20 n. 119 45 o.	32 Tsjing-kiang
53 14 n. 5 32 o.	13 Tjummarum	51 20 n. 5 31 o.	16 Tongelreep	46 37 n. 11 0 o.	28 Trentino	41 0 n. 121 0 o.	32 Tsjitsjou
19 18 n. 98 20 w.	42 Tlaxcala	50 47 n. 5 28 o.	21 Tongeren	40 15 n. 74 45 w.	42 Trenton	52 0 n. 113 35 o.	32 Tsjitta
11 13 n. 90 34 w.	41 Tobago	51 8 n. 5 42 o.	16 Tongerlo	45 59 n. 8 47 o.	21 Tresa	36 0 n. 72 0 o.	32 Tsjitral
2 50 n. 98 40 o.	36 Toba Meer	50 47 n. 5 28 o.	16 Tongerloosche beek	35 26 n. 2 59 w.	27 Tres Foreas, Kaap	47 0 n. 124 0 o.	31 Tsjitsihar
1 50 n. 127 57 o.	34 Tobelo	Krt. H 44	44 Toni	47 10 z. 65 50 w.	43 Tres Puntas, Kaap	22 25 n. 91 58 o.	32 Tsjittagong
56 36 n. 6 4 w.	23 Tobermory	22 0 n. 105 0 o.	32 Ton-kin	45 42 n. 12 14 o.	28 Treviso	38 15 n. 29 46 o.	29 Tsjivril
46 40 n. 12 11 o.	28 Toblach	20 0 n. 108 0 o.	30 Ton-kin, Golf v.	48 11 n. 8 11 o.	30 Triberg	44 50 n. 71 30 o.	30 Tsjoe
2 59 z. 106 30 o.	36 Toboali	13 0 n. 104 0 o.	34 Tonle sap	10 50 n. 78 45 o.	32 Trichinopoli	29 35 n. 106 40 o.	4 B Tsjoe-king
56 20 n. 66 10 o.	30 Tobol	54 20 n. 8 55 o.	20 Tönning	51 53 n. 5 17 o.	15 Tricht	30 0 n. 122 5 o.	32 Tsjoe-san Eil.
58 20 n. 68 0 o.	31 Tobolsk	50 20 n. 10 23 o.	26 Tönsberg	49 45 n. 6 36 o.	20 Trier	58 0 n. 58 48 o.	25 Tsjoesowaja
4 0 z. 49 15 w.	43 Tocantins	39 0 n. 95 45 w.	42 Topeka	45 40 n. 13 45 o.	28 Triest	8	8 Tsjoesowazen
45 59 n. 8 19 o.	21 Toce	49 0 n. 21 30 o.	29 Tophane	46 20 n. 13 55 o.	24 Triestiner Karst	25 A	25 A Tsjoesowazie
22 0 z. 70 15 w.	43 Tocopilla	40 42 n. 22 44 o.	24 Topolya	39 32 n. 21 47 o.	24 Triglav	4 B	4 B Tsjoecksjen
46 49 n. 8 54 o.	28 Tödi	77 15 n. 16 0 o.	26 Toppin	8 36 n. 81 15 o.	32 Trincomali	30 0 n. 122 5 o.	32 Tsjoe-king
46 48 n. 9 5 o.	18 Tödi Keten	52 13 n. 5 50 o.	15 Torenberg	21 42 n. 80 0 w.	42 Trinidad	30 0 n. 122 5 o.	32 Tsjoe-san Eil.
1 16 z. 121 13 o.	37 Todjo	51 33 n. 12 59 o.	20 Torgau	14 35 z. 65 0 w.	43 Trinidad	58 0 n. 58 48 o.	25 Tsjoesowaja
5 52 n. 56 21 w.	44 Todness	51 4 n. 3 6 o.	21 Torhout	10 25 n. 61 15 w.	41 Trinidad (Eil.)	8	8 Tsjoesowazen
5 36 z. 132 43 o.	34 Toeal	0 17 z. 120 1 o.	37 Toriboeloe	7 22 z. 111 25 o.	35 Trinil	25 A	25 A Tsjoesowazie
17 0 z. 144 0 w.	45 Toesamotoe Eil.	43 4 n. 9 20 w.	27 Toriñana, Kaap	48 35 n. 53 30 w.	41 Trinity	39 10 n. 140 5 o.	32 Tsjokai
44 15 n. 38 45 o.	25 Toeapse	41 10 n. 6 4 w.	27 Tormes	2 50 n. 55 20 w.	44 Trio Indianen	10 40 n. 106 40 o.	30 Tsjolon
26 30 n. 0 40 o.	38 Toearegs	51 10 n. 5 50 o.	16 Torn	34 20 n. 35 45 o.	30 Tripoli	40 45 n. 40 30 o.	30 Tsjoroek
6 56 z. 112 4 o.	33 Toeat	67 50 n. 20 40 o.	26 Torne Eil.	32 50 n. 13 10 o.	39 Tripoli	36 30 n. 127 30 o.	32 Tsjosen
23 20 z. 152 30 w.	45 Toeboeai Eil.	68 20 n. 19 15 o.	26 Torne Träsk	47 0 n. 10 16 o.	21 Trisanna	39 30 n. 128 0 o.	32 Tsjosen Golf
29 10 z. 31 20 o.	39 Toegela	65 50 n. 24 10 o.	25 Tornio	37 0 z. 13 0 w.	4 A Tristan da Cunha	35 0 n. 129 0 o.	32 Tsjosen Str.
29 20 z. 31 35 o.	38 Toegelarivier	53 2 n. 18 36 o.	25 Toron	3 50 z. 134 5 o.	34 Triton Baai	25 10 n. 118 45 o.	32 Tsjuan-tsjou
33 20 n. 5 50 o.	39 Toeggoert	43 40 n. 79 25 w.	42 Toronto	43 6 n. 25 42 o.	29 Trnovo	34 30 n. 129 25 o.	32 Tsoe
8 3 z. 111 38 o.	35 Toegoe	50 27 n. 3 30 w.	23 Torquay	7 30 n. 152 0 o.	45 Troek	41 40 n. 140 50 o.	32 Tsoegar Str.
1 40 z. 121 40 o.	37 Toekala Geb.	46 8 n. 13 18 o.	18 Torre	2 51 n. 97 38 o.	36 Troemon	19 0 z. 17 45 o.	39 Tsoemeb
5 30 z. 123 45 o.	37 Toekangbesi Eil.	43 8 n. 5 4 w.	27 Torre del Corredo	4 36 z. 105 34 o.	36 Troeslan	34 0 n. 129 0 o.	32 Tsoesjima Str.
4 5 n. 56 8 w.	44 Toekoemoetoe Kreek	40 47 n. 14 22 o.	28 Torre del Greco	43 58 n. 16 40 o.	24 Troglav	35 39 n. 136 5 o.	32 Tsoeogega
54 15 n. 37 32 o.	25 Toela	31 0 z. 137 45 o.	45 Torrens Meer	54 8 n. 61 50 o.	32 Troitsk	52 24 n. 6 47 o.	13 Tubbergen
45 12 n. 28 48 o.	24 Toelcea	25 30 n. 103 45 w.	42 Torrecon	39 57 n. 26 17 o.	29 Troje	48 33 n. 9 4 o.	20 Tübingen
8 5 z. 111 54 o.	35 Toeloengagoeng	10 0 z. 142 0 o.	45 Torres Str.	58 15 n. 12 20 o.	26 Trollhättan	53 40 n. 18 0 o.	19 Tucher Heide
68 40 n. 32 0 o.	26 Toeloma	37 59 n. 0 40 w.	27 Torrevieja	0 0 56 35 w.	43 Trombetas	32 15 n. 110 52 w.	42 Tucson
0 30 z. 8 20 o.	38 Toemba Meer	40 49 n. 0 33 o.	27 Tortosa	69 40 n. 18 40 o.	26 Tromsø	26 50 z. 65 20 w.	43 Tucuman
2 0 n. 55 0 w.	43 Toemoek Hoemak Geb.	40 43 n. 0 55 o.	27 Tortosa, Kaap	69 0 n. 20 0 o.	26 Tromsø (Ls.)	42 3 n. 1 36 w.	27 Tudeia
8 1 z. 112 46 o.	35 Toempang	7 55 z. 112 56 o.	35 Tosari	63 25 n. 10 20 o.	26 Trondheim	51 1 n. 50 55 o.	16 Tüddern
42 37 n. 26 14 o.	29 Toendza	43 25 n. 11 0 o.	28 Toscano	63 25 n. 10 20 o.	26 Trondheim (Ls.)	17 40 n. 121 40 o.	34 Tugueardo
23 5 n. 113 40 o.	34 Toeng kwang	47 28 n. 8 47 o.	21 Töss	8 20 z. 123 12 o.	34 Trong	51 58 n. 5 10 o.	14 Tul
61 30 n. 90 0 o.	31 Toengoeskoje	0 56 n. 124 42 o.	37 Totok	42 53 n. 13 42 o.	28 Tronto	36 0 n. 119 45 o.	42 Tulare Lake
20 55 n. 110 30 o.	34 Toeng sjou	19 0 z. 178 0 o.	45 Totoya	49 23 n. 0 5 o.	24 Troppau	23 25 n. 44 0 o.	39 Tulear
29 20 n. 112 30 o.	30 Toeng-ting Meer	48 39 n. 5 50 o.	23 Tottenham	6 57 z. 105 48 o.	35 Trouwers Eil.	45 16 n. 1 46 o.	22 Tulle
58 0 n. 64 0 o.	25 Toera	43 5 n. 5 57 o.	22 Toul	42 47 n. 73 45 w.	42 Troy	48 19 n. 16 1 o.	24 Tulln
42 0 n. 61 0 o.	30 Toeran, Laagvl. v.	43 35 n. 1 26 o.	22 Toulouse	48 17 n. 4 6 o.	22 Troyes	36 14 n. 96 13 w.	42 Tuls
16 0 n. 108 10 o.	32 Toerane	47 16 n. 0 35 o.	22 Touraine	39 30 n. 120 5 w.	40 Truckee Pass	1 30 n. 78 40 w.	33 Tumaco
8 10 z. 112 42 o.	35 Toeren	50 46 n. 3 12 o.	22 Tourcoing	44 52 n. 2 46 o.	22 Truiere	22 50 n. 14 20 o.	39 Tummo Geb.
43 0 n. 89 30 o.	32 Toerfan	50 37 n. 3 23 o.	21 Tournai	39 29 n. 5 55 w.	27 Trujillo	23 0 n. 12 0 o.	39 Tunis
49 46 n. 63 40 o.	32 Toergal	47 24 n. 0 41 o.	22 Tours	15 55 n. 85 56 w.	42 Trujillo	37 0 n. 10 30 o.	28 Tunis, Golf v.
43 15 n. 68 15 o.	32 Toerkestan	19 17 z. 146 48 o.	45 Townsville	8 0 z. 79 5 w.	43 Trujillo	33 50 z. 69 40 w.	43 Tupungato
42 30 n. 70 0 o.	32 Toerkestan (Ls.)	2 50 z. 121 30 o.	37 Towoeti Meer	50 16 n. 5 3 w.	23 Truro	45 5 n. 7 42 o.	28 Turijn
35 30 n. 58 0 o.	25 Toerkmenen	36 44 n. 137 20 o.	32 Toyama	13 30 n. 13 30 o.	38 Tsaad Meer	39 0 n. 34 0 o.	31 Turkije
60 30 n. 22 16 o.	32 Toerkmenië	37 0 n. 137 30 o.	32 Toyama Baai	15 0 n. 17 0 o.	39 Tsaad Territorium	54 14 n. 18 20 o.	19 Turm Berg
66 0 n. 87 0 o.	31 Toeroekhansk	34 45 n. 137 30 o.	32 Toyohasji	43 0 n. 114 0 o.	32 Tsachar	17 25 n. 87 55 w.	42 Turneffe Eil.
20 30 n. 15 40 o.	33 Toesidde	33 0 n. 133 40 o.	32 Toza Baal	37 0 n. 94 0 o.	32 Tsaadam	51 21 n. 4 57 o.	21 Turnhout
8 52 n. 78 10 o.	32 Toeticorin	40 54 n. 39 42 o.	25 Trabson	13 40 z. 49 30 o.	38 Tsaratanana	44 38 n. 22 40 o.	24 Turnu Severin
14 20 z. 170 40 w.	45 Toetoella	36 10 n. 6 2 w.	17 Trafalgar, Kaap	40 3 n. 26 27 o.	31 Tschanak	19 59 n. 76 45 w.	42 Turquino, Pico
27 31 z. 151 53 o.	45 Toewoemba	48 3 n. 15 37 o.	18 Traisen	56 3 n. 47 10 o.	25 Tschebokssary	43 0 n. 150 0 o.	1 Tuscara-trog
47 20 n. 9 5 o.	21 Toggenburg	42 23 n. 23 58 o.	29 Trajanus, Poort v.	55 10 n. 61 3 o.	32 Tschingelhorn	32 25 n. 85 42 w.	42 Tuskegee
0 20 z. 122 0 o.	37 Toglian Eil.	54 33 n. 22 29 o.	20 Trakehnen	10 35 z. 26 20 o.	39 Tshilongo	35 36 n. 5 24 w.	27 Tutuan
7 40 n. 1 0 o.	39 Togo	52 16 n. 9 45 w.	23 Tralee	36 50 n. 117 5 o.	32 Tsi-nan	21 0 n. 97 20 w.	42 Tuxpan
48 6 n. 21 23 o.	24 Tokaj	52 16 n. 9 56 w.	23 Tralee Baai	36 0 n. 120 22 o.	32 Tsi-ling-tau	16 48 n. 93 5 w.	42 Tuxtla
40 15 n. 36 33 o.	30 Tokat	7 32 n. 99 36 o.	34 Trang	33 30 n. 107 0 o.	30 Tsin-ling-sjan	18 24 n. 95 19 w.	42 Tuxtla, Vulkano de
9 0 z. 172 0 w.	33 Tokelaoe Eil.	41 20 n. 16 23 o.	28 Trani	Bijk.	29 Tsin-saren	42 3 n. 8 38 w.	27 Tuz
35 43 n. 139 45 o.	32 Tokio	19 0 n. 108 0 o.	31 Tran-ninh	40 0 n. 119 25 o.	32 Tsin-wangtau	38 35 n. 33 30 o.	30 Tuz Göl
34 6 n. 134 35 o.	32 Tokoesjima	54 0 n. 112 0 o.	31 Trans-Baikalië	47 20 n. 124 0 o.	32 Tsitsihar	55 39 n. 2 22 w.	23 Tweede
53 10 n. 6 19 o.	13 Tolbert	31 0 n. 84 0 o.	30 Trans-Himalaja	5 20 z. 72 20 o.	30 Tsjagos Archipel	52 50 n. 5 51 o.	14 Tweewegen
39 52 n. 4 1 w.	27 Toledo	31 0 n. 36 30 o.	32 Transjordanie	5 0 z. 75 0 o.	1 Tsjagos Rug	52 13 n. 6 7 o.	15 Twello
41 40 n. 83 31 w.	42 Toledo	40 0 n. 42 30 o.	4 A Transkaspische Lijn	24 40 n. 75 40 o.	20 Tsjambal	52 18 n. 6 44 o.	13 Twente
51 31 n. 4 11 o.	16 Tolen	31 30 z. 29 0 o.	25 A Transkaukasie	40 8 n. 26 27 o.	39 Tsjanakkale	56 52 n. 35 40 o.	25 Twer
51 33 n. 4 6 o.	16 Tolen (Eil.)	46 45 n. 24 0 o.	4 A Transsiberische Lijn	28 30 n. 112 40 o.	32 Tsjang-sja	56 56 n. 35 0 o.	25 Twersta
1 1 n. 120 48 o.	37 Toli Toli	45 25 n. 25 0 o.	24 Transsylvanische Alpen	24 30 n. 117 40 o.	32 Tsjang-tsjou	Bijk.	13 Twickenham
51 51 n. 6 7 o.	15 Tolkamer	24 30 z. 30 0 o.	39 Transvaal	47 4 n. 51 47 o.	25 Tsjang-pajef	52 16 n. 6 43 o.	13 Twikkelsche Vaart
63 58 n. 59 2 o.	25 Töll-pos-is	38 2 n. 12 33 o.	28 Trapani	39 0 n. 63 15 o.	25 A Tsjardsjoei	52 44 n. 5 3 o.	14 Twisk
46 25 n. 13 0 o.	28 Tolmezzo	48 0 n. 13 48 o.	18 Traun	25 A Tsjebokssary	24 Tsjechen	53 14 n. 6 5 o.	42 Twizel
2 30 z. 122 30 o.	37 Tolo, Golf v.	47 50 n. 13 45 o.	19 Traun Meer	Bijk.	24 Tsjecho-Slowakje	47 2 n. 91 40 w.	20 Two Harbors
19 15 n. 99 48 w.	42 Toluca	47 50 n. 12 41 o.	20 Traunstein	49 0 n. 18 0 o.	24 Tsjek-kiang	54 58 n. 2 0 w.	23 Tyne
47 47 n. 11 35 o.	20 Tölz	50 34 n. 15 55 o.	24 Trautenau	28 30 n. 120 0 o.	25 Tsjek-sna	55 1 n. 1 25 w.	23 Tyemouth
55 25 n. 86 0 o.	32 Tom	53 54 n. 10 18 o.	19 Trave	59 45 n. 38 20 o.	32 Tsjeljoeskin, Kaap	60 5 n. 10 10 o.	26 Tyril Fjord
0 33 n. 120 35 o.	37 Tomini	53 34 n. 10 18 o.	19 Travekanaal	77 40 n. 104 0 o.	30 Tsjemoelpe	40 0 n. 12 0 o.	38 Tyrreense Zee
0 0 121 0 o.	37 Tomini, Golf v.	53 59 n. 10 50 o.	19 Travemünde	87 10 n. 126 55 o.	32 Tsjemoelpe	33 17 n. 35 12 o.	20 Tyrus
				41 15 n. 1			

V.

BLAD	
62 5 N.	7 10 W.
27 50 Z.	25 10 O.
50 47 N.	6 2 O.
50 46 N.	6 1 O.
52 4 N.	5 7 O.
47 47 N.	19 8 O.
47 8 N.	9 31 O.
70 5 N.	29 55 O.
48 10 N.	7 35 O.
51 54 N.	5 48 O.
38 45 N.	3 24 W.
60 50 N.	9 20 O.
61 5 N.	146 25 W.
45 45 N.	7 20 O.
39 50 Z.	73 25 W.
44 56 N.	4 56 O.
39 28 N.	0 23 W.
10 12 N.	68 5 W.
39 30 N.	0 30 W.
39 30 N.	0 0
50 22 N.	3 32 O.
51 54 N.	10 25 W.
50 52 N.	5 50 O.
52 10 N.	4 26 O.
51 21 N.	5 29 O.
41 39 N.	4 43 W.
20 30 N.	88 20 W.
45 50 N.	11 2 O.
46 56 N.	6 38 O.
46 27 N.	8 50 O.
46 25 N.	8 45 O.
46 43 N.	6 22 O.
46 15 N.	9 7 O.
40 29 N.	19 30 O.
33 0 Z.	71 30 O.
46 37 N.	9 12 O.
8 40 Z.	137 37 O.
34 30 Z.	18 40 O.
27 23 Z.	26 30 O.
46 11 N.	5 49 O.
46 35 N.	9 7 O.
47 8 N.	7 0 O.
46 0 N.	11 24 O.
52 50 N.	6 52 O.
46 10 N.	10 0 O.
52 55 N.	7 2 O.
4 0 N.	55 45 W.
49 7 N.	122 47 W.
49 30 N.	126 0 W.
4 31 N.	56 18 W.
12 0 Z.	132 0 O.
11 5 Z.	130 20 O.
30 45 N.	131 0 O.
4 44 N.	56 52 W.
3 20 N.	98 15 O.
4 6 N.	55 0 W.
47 40 N.	2 43 W.
16 30 Z.	179 10 O.
2 0 Z.	137 40 O.
31 36 Z.	18 45 O.
52 30 N.	6 40 O.
4 41 N.	56 11 W.
43 57 N.	7 0 O.
70 0 N.	31 0 O.
40 56 N.	22 40 O.
55 40 N.	8 35 O.
70 20 N.	31 10 O.
53 24 N.	8 7 O.
45 47 N.	8 47 O.
51 49 N.	5 23 O.
8 40 N.	69 35 W.
70 20 N.	30 0 O.
5 54 Z.	105 42 O.
43 13 N.	27 56 O.
51 56 N.	6 28 O.
52 17 N.	5 59 O.
37 45 N.	27 0 O.
64 30 N.	17 0 W.
46 37 N.	6 35 O.
51 36 N.	5 35 O.
52 7 N.	5 6 O.
52 30 N.	6 20 O.
52 4 N.	5 10 O.
51 45 N.	5 9 O.

BLAD	
53 6 N.	6 52 O.
52 2 N.	5 34 O.
53 2 N.	6 25 O.
52 42 N.	6 50 O.
53 14 N.	5 58 O.
51 44 N.	3 58 O.
51 34 N.	3 37 O.
65 40 N.	11 55 O.
53 12 N.	8 36 O.
45 2 N.	14 36 O.
45 5 N.	14 30 O.
55 43 N.	9 33 O.
55 40 N.	10 0 O.
51 25 N.	6 10 O.
52 31 N.	7 0 O.
51 24 N.	5 25 O.
52 4 N.	5 31 O.
52 17 N.	5 36 O.
36 48 N.	4 6 W.
51 45 N.	5 45 O.
51 50 N.	5 59 O.
46 10 N.	10 0 O.
39 0 N.	21 45 O.
52 10 N.	5 50 O.
52 27 N.	4 39 O.
46 38 N.	1 30 W.
41 14 N.	1 32 O.
52 34 N.	6 40 O.
52 1 N.	5 33 O.
58 50 N.	13 20 O.
58 25 N.	12 25 O.
45 27 N.	12 20 O.
45 50 N.	11 10 O.
45 20 N.	13 0 O.
7 0 N.	66 0 W.
52 40 N.	5 12 O.
51 22 N.	6 10 O.
46 32 N.	6 34 O.
51 32 N.	5 58 O.
45 47 N.	7 37 O.
44 10 N.	5 17 O.
19 11 N.	96 13 W.
20 0 N.	97 0 W.
2 36 Z.	121 35 O.
51 14 N.	5 25 O.
45 20 N.	8 26 O.
14 40 N.	17 30 W.
52 57 N.	9 13 O.
43 42 N.	6 0 O.
51 20 N.	4 9 O.
49 10 N.	5 25 O.
51 33 N.	3 38 O.
27 0 N.	81 30 O.
38 0 N.	100 0 W.
6 8 Z.	105 23 O.
80 8 N.	16 30 O.
52 43 N.	6 32 O.
44 0 N.	72 30 W.
45 28 N.	11 1 O.
48 48 N.	2 8 O.
45 10 N.	21 15 O.
50 36 N.	5 52 O.
50 37 N.	6 6 O.
47 37 N.	6 9 O.
51 25 N.	5 19 O.
68 50 N.	15 10 O.
69 0 N.	15 0 O.
67 50 N.	14 0 O.
40 50 N.	14 25 O.
37 33 N.	105 20 W.
58 20 N.	14 25 O.
52 4 N.	4 24 O.
51 4 N.	2 39 O.
51 6 N.	2 40 O.
46 28 N.	6 50 O.
56 55 N.	14 55 O.
44 56 N.	1 0 O.
46 40 N.	9 27 O.
49 56 N.	6 12 O.
51 59 N.	5 6 O.
41 40 N.	8 50 W.
56 25 N.	9 20 O.
45 34 N.	11 31 O.

BLAD	
41 56 N.	2 15 O.
46 5 N.	3 30 O.
32 16 N.	90 50 W.
22 20 N.	113 55 O.
5 16 N.	115 12 O.
4 2 N.	9 13 O.
20 5 Z.	30 46 O.
48 19 N.	123 29 W.
20 25 Z.	40 30 W.
37 0 Z.	145 0 O.
15 30 Z.	130 0 O.
6 48 Z.	100 41 W.
71 0 N.	110 0 W.
1 0 Z.	33 0 O.
50 20 N.	126 30 W.
15 56 N.	88 47 W.
9 30 N.	118 30 O.
70 0 N.	100 0 W.
18 0 Z.	26 0 O.
31 25 Z.	23 8 O.
43 50 N.	4 5 O.
41 0 Z.	63 0 W.
50 43 N.	6 5 O.
50 17 N.	5 55 O.
46 44 N.	0 30 O.
45 32 N.	4 56 O.
17 56 N.	102 32 O.
52 20 N.	5 50 O.
51 35 N.	6 1 O.
52 43 N.	5 0 O.
51 53 N.	4 12 O.
51 16 N.	6 23 O.
46 50 N.	8 5 O.
47 1 N.	8 23 O.
47 14 N.	2 3 O.
44 6 N.	7 33 O.
17 32 N.	120 20 O.
42 43 N.	0 20 W.
42 13 N.	8 42 W.
64 50 N.	11 0 O.
51 55 N.	5 5 O.
52 21 N.	30 41 O.
47 31 N.	2 20 W.
46 36 N.	13 50 O.
23 30 N.	15 55 W.
42 37 N.	8 44 W.
33 30 Z.	65 30 W.
39 0 N.	5 48 W.
45 53 N.	18 28 O.
41 12 N.	7 48 W.
25 45 Z.	56 30 W.
43 27 N.	5 7 W.
46 3 N.	4 42 O.
43 42 N.	7 25 O.
50 56 N.	4 25 O.
38 34 N.	0 47 W.
28 0 N.	76 0 O.
18 55 N.	105 35 O.
10 11 N.	105 40 O.
52 12 N.	4 56 O.
46 45 N.	10 30 O.
40 38 N.	19 20 O.
42 19 N.	19 3 O.
49 20 N.	1 6 W.
52 20 Z.	68 30 W.
37 0 N.	78 0 W.
19 0 N.	65 0 O.
1 20 Z.	29 0 O.
50 6 N.	4 35 O.
49 34 N.	5 33 O.
11 0 N.	123 30 O.
57 38 N.	18 15 O.
50 44 N.	5 42 O.
43 50 N.	19 19 O.
46 18 N.	7 53 O.
46 11 N.	7 48 O.
23 30 N.	119 30 O.
69 45 N.	32 30 O.
40 19 N.	22 8 O.
53 16 N.	6 14 O.
42 26 N.	12 6 O.
17 50 Z.	177 50 O.
42 52 N.	2 40 W.
42 30 N.	23 20 O.
45 58 N.	12 19 O.
47 0 N.	8 29 O.

BLAD	
43 39 N.	7 36 W.
17 40 N.	83 23 O.
43 16 N.	2 48 W.
43 45 N.	4 0 W.
51 15 N.	2 30 O.
51 0 N.	2 30 O.
51 54 N.	4 21 O.
51 56 N.	4 22 O.
51 58 N.	4 19 O.
53 2 N.	7 6 O.
5 55 Z.	104 34 O.
3 31 Z.	111 50 O.
52 51 N.	6 12 O.
52 52 N.	6 15 O.
52 59 N.	7 0 O.
52 6 N.	5 1 O.
53 15 N.	4 56 O.
53 15 N.	5 0 O.
53 17 N.	5 11 O.
51 41 N.	5 15 O.
51 26 N.	3 32 O.
51 58 N.	4 50 O.
51 58 N.	4 50 O.
51 8 N.	6 5 O.
40 29 N.	19 30 O.
50 53 N.	5 56 O.
80 5 N.	15 0 O.
50 35 N.	9 20 O.
51 20 N.	4 0 O.
48 40 N.	7 10 O.
44 59 N.	9 0 O.
50 30 N.	12 15 O.
22 20 Z.	47 35 O.
45 22 N.	5 34 O.
40 38 N.	19 20 O.
52 29 N.	5 5 O.
51 38 N.	5 41 O.
51 39 N.	4 20 O.
52 40 N.	5 57 O.
39 25 N.	22 58 O.
39 10 N.	23 0 O.
8 0 N.	0
43 26 N.	10 52 O.
41 0 N.	13 54 O.
4 41 N.	56 14 W.
51 34 N.	3 55 O.
52 4 N.	4 22 O.
51 37 N.	5 20 O.
52 12 N.	4 29 O.
25 30 N.	80 0 O.
51 52 N.	4 10 O.
51 50 N.	4 10 O.
46 40 N.	8 50 O.
52 7 N.	4 27 O.
52 40 N.	5 55 O.
52 10 N.	6 9 O.
52 7 N.	6 7 O.
52 11 N.	5 37 O.
47 15 N.	10 0 O.
52 6 N.	6 19 O.
52 6 N.	6 22 O.
60 30 N.	7 10 O.
60 38 N.	6 28 O.
40 44 N.	8 18 W.
42 27 N.	21 54 O.
52 2 N.	6 48 O.
52 13 N.	5 2 O.
52 0 N.	5 6 O.
19 40 Z.	174 40 W.
53 5 N.	7 7 O.
26 58 Z.	24 45 O.
27 45 Z.	30 45 O.
51 39 N.	5 1 O.
52 27 N.	6 35 O.
50 51 N.	5 56 O.
53 17 N.	5 41 O.
52 50 N.	5 23 O.
51 34 N.	3 35 O.
51 39 N.	5 20 O.
51 45 N.	4 20 O.
38 22 N.	15 0 O.
24 50 N.	141 15 O.
45 19 N.	23 16 O.
51 49 N.	5 4 O.
54 0 Z.	69 0 W.

W.

46 37 N.	6 35 O.
48 20 N.	17 42 O.
51 51 N.	6 0 O.
51 53 N.	4 5 O.
53 5 N.	4 49 O.
51 59 N.	5 9 O.
53 6 N.	4 48 O.
51 53 N.	4 27 O.
51 23 N.	5 28 O.
51 40 N.	5 6 O.
51 24 N.	4 3 O.
51 49 N.	5 16 O.
52 3 N.	4 49 O.
53 21 N.	5 30 O.
52 49 N.	4 54 O.
40 30 N.	87 0 W.
51 22 N.	6 27 O.
31 35 N.	97 0 W.
15 0 N.	20 0 O.

6 19 Z.	107 28 O.
53 5 N.	5 10 O.
2 40 N.	31 27 O.
51 52 N.	5 23 O.
18 25 N.	5 30 O.
22 0 N.	44 0 O.
29 25 N.	8 0 W.
30 20 N.	35 10 O.
30 10 N.	40 15 O.
30 3 N.	30 25 O.
32 0 N.	2 45 W.
15 0 N.	45 0 O.
21 58 N.	31 20 O.
33 0 N.	50 0 O.
16 26 N.	29 10 O.
26 10 N.	43 0 O.
31 20 N.	37 20 O.
16 50 N.	0 30 O.
30 32 N.	31 46 O.
61 30 N.	42 30 O.
12 20 N.	1 30 W.
51 40 N.	4 46 O.
53 16 N.	6 54 O.

51 57 N.	5 40 O.
35 8 Z.	147 20 O.
2 48 Z.	129 29 O.
40 0 N.	111 30 W.
70 0 N.	60 0 O.
32 30 N.	116 30 O.
5 27 N.	56 17 W.
9 30 Z.	120 10 O.
5 10 Z.	105 10 O.
4 48 Z.	105 24 O.
47 47 N.	19 8 O.
34 4 N.	135 5 O.
35 45 N.	135 30 O.
19 0 N.	166 40 O.
53 41 N.	1 31 W.
45 18 N.	141 45 O.
44 45 N.	24 30 O.
47 36 N.	11 22 O.
51 31 N.	3 31 O.
58 0 N.	33 18 O.
57 30 N.	32 30 O.
51 20 N.	8 50 O.

50 49 N.	16 15 O.
47 38 N.	8 14 O.
52 30 N.	3 30 W.
44 20 N.	19 50 O.
33 55 Z.	137 34 O.
46 2 N.	118 18 W.
47 7 N.	9 12 O.
46 10 N.	7 35 O.
46 4 N.	7 40 O.
50 49 N.	16 15 O.
47 38 N.	8 14 O.
52 30 N.	3 30 W.
44 20 N.	19 50 O.
33 55 Z.	137 34 O.
46 2 N.	118 18 W.
47 7 N.	9 12 O.
46 10 N.	7 35 O.
46 4 N.	7 40 O.
52 35 N.	1 59 W.
51 22 N.	4 0 O.
42 26 N.	71 10 W.
77 30 N.	18 0 O.
22 30 Z.	14 0 O.
30 0 Z.	5 0 O.
51 52 N.	5 28 O.
38 28 N.	43 15 O.

BLAD			BLAD			BLAD			BLAD						
Krt. IV	7	Wandsbeck	57 22 N.	21 37 O.	25	Wentspils	40 0 N.	124 45 O.	32	Wi-dsjoë	55 11 N.	30 12 O.	25	Witebsk	
Bijk.	23	Wandsworth	29 45 Z.	27 7 O.	39	Wepener	52 20 N.	8 40 O.	19	Wiehen Geb.	53 10 N.	0 17 W.	23	Witham	
5 38 N.	54 13 W.	44	Wane Kreek	51 23 N.	6 58 O.	12	Werden	49 58 N.	20 6 O.	25	Wieliczka	58 10 N.	113 10 O.	30	Witim
53 49 N.	7 52 O.	29	Wangeroog	54 5 N.	19 0 O.	19	Werder	51 24 N.	3 20 O.	16	Wielingen	53 6 N.	5 27 O.	13	Witmarsum
7 50 Z.	110 55 O.	44	Wanggirl	51 48 N.	4 56 O.	16	Werkendam	47 49 N.	16 15 O.	24	Wiener Neustadt	2 20 Z.	40 30 O.	39	Witoe
18 23 Z.	27 0 O.	39	Wankie	67 0 N.	134 0 O.	31	Werkhojansk	52 21 N.	6 36 O.	13	Wierden	53 0 N.	29 0 O.	25	Wit-Rusland
38 30 N.	42 45 O.	30	Wan Meer	64 30 N.	135 0 O.	30	Werkhojansk, Geb. v.	52 54 N.	5 0 O.	14	Wieringen	42 40 N.	20 28 O.	29	Witte Drin
52 41 N.	6 6 O.	13	Wanneperveen	52 1 N.	5 15 O.	14	Werkhoven	52 49 N.	5 3 O.	14	Wieringermeer	49 0 N.	17 30 O.	24	Witte Karpaten
51 39 N.	5 51 O.	16	Wanrool	51 23 N.	9 48 O.	19	Werra	52 50 N.	5 2 O.	14	Wieringerwaard	46 24 N.	22 0 O.	24	Witte Körös
51 32 N.	6 4 O.	16	Wansum	48 10 N.	10 40 O.	19	Wertach	53 23 N.	6 0 O.	13	Wierum	43 39 N.	26 10 O.	29	Witte Lom
51 49 N.	4 45 O.	14	Wantij	51 48 N.	6 31 O.	15	Werth	50 7 N.	8 11 O.	20	Wiesbaden	48 30 N.	11 13 O.	20	Wittelsbach
52 26 N.	6 6 O.	15	Wapenvelde	52 43 N.	5 9 O.	14	Wervershoof	53 32 N.	2 37 W.	23	Wigan	50 6 N.	11 30 O.	19	Witte Main
52 49 N.	6 14 O.	13	Wapserveen	50 47 N.	3 3 O.	21	Wervik	50 40 N.	1 20 W.	23	Wight	51 53 N.	12 35 O.	20	Wittenberg
52 50 N.	6 14 O.	13	Wapserveense A	11 30 Z.	136 20 O.	34	Wessel Eil.	52 10 N.	4 36 O.	14	Wijde A	53 1 N.	11 45 O.	20	Wittenberge
46 18 N.	16 17 O.	24	Wasadin	10 55 Z.	136 45 O.	34	Wessel Kaap	79 30 N.	16 0 O.	26	Wijde Baai	10 25 N.	32 30 O.	38	Witte Nijl
52 34 N.	5 2 O.	14	Warder	51 10 N.	5 53 O.	16	Wessem	52 38 N.	5 9 O.	14	Wijdenees	23 20 N.	104 20 O.	34	Witte Pan
43 50 Z.	176 30 W.	45	Warekauri	3 0 N.	105 40 O.	34	West-Anambas	52 29 N.	4 53 O.	14	Wijde Wormer	53 17 N.	6 44 O.	13	Wittewierum
53 20 N.	6 24 O.	13	Warfhuizen	80 0 Z.	80 0 W.	1	West-Antarctis	52 30 N.	4 55 O.	14	Wijdewormer	52 59 N.	62 4 O.	13	Witte Wijk
53 23 N.	6 33 O.	13	Warfum	66 30 Z.	62 0 W.	1	West-Antarctische Archipel	52 22 N.	6 8 O.	13	Wije	66 0 N.	37 0 O.	25	Witte Zee
53 8 N.	5 50 O.	13	Warga	20 0 N.	57 0 W.	1	West-Atlantische Geul	51 45 N.	5 10 O.	16	Wijk	26 20 Z.	27 0 O.	38	Witwatersrand
31 50 N.	5 10 O.	39	Wargla	26 0 Z.	124 0 O.	45	West-Australië	52 29 N.	30 40 O.	14	Wijk aan Duin	55 20 N.	34 28 O.	25	Wjasma
28 35 Z.	18 40 O.	39	Warmbad	49 30 N.	19 0 O.	24	West-Beskid	52 29 N.	4 36 O.	14	Wijk aan Zee	58 40 N.	49 33 O.	25	Wjatka
52 43 N.	4 44 O.	14	Warmenhuizen	52 9 N.	5 7 O.	14	West-Bromwich	81 0 N.	60 0 O.	31	Wijk bij Duurstede	57 12 N.	50 0 O.	25	Wjatkka (R.)
52 11 N.	4 30 O.	14	Warmond	52 32 N.	1 59 W.	26	West-Dal Elf	51 51 N.	6 14 O.	15	Wijler Meer	46 59 N.	32 0 O.	25	Wjernoleninsk
54 12 N.	12 5 O.	20	Warmemünde	61 15 N.	13 20 O.	23	West-Dongeradeel	46 55 N.	10 45 O.	28	Wijlansrade	43 2 N.	44 45 O.	25	Wladikawkaz
53 52 N.	12 0 O.	19	Warnow	53 23 N.	5 59 O.	13	Westdorpe	42 50 N.	26 44 O.	29	Wijngaarden	56 13 N.	40 17 O.	25	Wladimir
52 52 N.	5 27 O.	13	Warns	51 14 N.	3 47 O.	16	Westelinder Plas	5 45 Z.	139 10 O.	34	Wijnkoopsbaai	48 16 N.	46 2 O.	25	Wladimirovka
32 8 N.	6 14 O.	15	Warnsveld	52 14 N.	4 44 O.	14	Westelijke Cordilera	52 7 N.	6 23 O.	15	Wilcezek Land	43 10 N.	132 0 O.	32	Wladivostok
3 26 Z.	130 38 O.	34	Waroe	5 0 N.	77 0 W.	40	Westelijke Euphraat	53 5 N.	6 51 O.	13	Wild	8 4 Z.	112 19 O.	35	Wlhiig
3 20 Z.	130 40 O.	34	Waroe Baai	49 30 N.	19 0 O.	24	Westelijke Manytsj	46 23 N.	7 33 O.	21	Wildspitze	52 40 N.	18 50 O.	25	Wloclawek
29 0 Z.	145 30 O.	45	Warrego	52 39 N.	5 6 O.	3	Westenwind Drift	68 0 Z.	88 0 O.	1	Wildeman Riv.	30 50 N.	114 15 O.	32	Woe-han
44 25 N.	104 30 W.	42	Warren's Peak	52 51 N.	6 36 O.	13	Westerblokker	51 31 N.	8 6 O.	20	Wildhorn	31 30 N.	118 20 O.	32	Woe-hoe
53 23 N.	2 35 W.	23	Warrington	53 5 N.	6 41 O.	13	Westerbork	7 3 Z.	106 25 O.	35	Wildstrubel	51 25 N.	4 20 O.	16	Woensrecht
38 19 Z.	142 30 W.	45	Warnambool	58 0 N.	7 0 W.	23	Westerdiep	3 80 N.	98 0 O.	36	Wiler	52 40 N.	5 10 O.	14	Woex
52 16 N.	21 0 O.	25	Warschau	53 21 N.	6 42 O.	13	Wester-Eil.	51 32 N.	5 9 O.	16	Wilgespruit	52 5 N.	4 53 O.	14	Woerden (Boezem)
52 16 N.	21 0 O.	25	Warszawa	53 4 N.	5 36 O.	13	Westeremden	3 45 N.	56 35 W.	44	Wilhelm II Land	48 56 N.	7 42 O.	14	Woerden
50 57 N.	10 15 O.	20	Wartburg	51 19 N.	5 25 O.	16	Westergero	52 52 N.	6 9 O.	13	Wilhelm nadorp	63 0 N.	61 0 O.	20	Woerth
52 37 N.	14 47 O.	19	Warte	53 12 N.	6 20 O.	13	Westerhoben	3 84 N.	54 38 W.	44	Wilhelmina Geb.	18 46 N.	108 54 O.	34	Woeste Oeral
53 8 N.	5 52 O.	13	Wartena	52 53 N.	4 55 O.	7	Westerkerwartier	4 10 Z.	139 25 O.	34	Wilhelmina Geb.	23 30 N.	111 0 O.	32	Woe-tsjjou
52 17 N.	1 37 W.	23	Warwick	52 53 N.	4 55 O.	7	Westerland	4 10 Z.	139 25 O.	34	Wilhelmina Geb.	49 0 N.	5 50 O.	22	Wobve
Bijk. rechts boven	23	Warwick	52 51 N.	6 36 O.	13	Westerland	53 32 N.	8 6 O.	20	Wilhelmina Riv.	52 39 N.	4 55 O.	14	Wogmeer	
63 8 N.	21 50 O.	25	Wasa	53 5 N.	6 41 O.	13	Westerlee	54 48 N.	26 20 O.	25	Wilhelmina Riv.	52 40 N.	5 10 O.	14	Wognum
52 55 N.	0 15 O.	23	Wash Baai	58 0 N.	7 0 W.	23	Wester-Schelde	54 48 N.	26 20 O.	25	Wilhelmina Riv.	47 20 N.	8 16 O.	21	Wohld
39 0 N.	77 0 W.	42	Washington	52 26 N.	4 35 O.	14	Westerschelling	62 40 N.	112 40 O.	30	Wilhelmina Riv.	52 43 N.	6 17 O.	13	Wohlen
47 0 N.	120 30 W.	42	Washington (Ls.)	57 46 N.	16 36 O.	26	Westerveld	41 15 N.	75 55 W.	41	Wilhelmina Riv.	52 49 N.	6 7 O.	13	Woldberg
4 42 N.	160 25 W.	45	Washington Eil.	57 46 N.	16 36 O.	26	Westerveld	70 0 Z.	120 0 O.	1	Wilhelmina Riv.	52 23 N.	5 55 O.	15	Woldberg
83 45 N.	38 0 W.	40	Washington Kaap	51 57 N.	5 58 O.	13	Westervort	51 0 N.	4 22 O.	31	Wilhelmina Riv.	51 31 N.	3 45 O.	16	Wolfaartsdijk
64 15 N.	46 45 O.	25	Wasjka	53 1 N.	7 6 O.	13	Westervort	7 17 Z.	110 24 O.	35	Wilhelmina Riv.	52 11 N.	10 34 O.	20	Wolffenbützel
50 25 N.	3 50 O.	21	Wasme	53 6 N.	7 6 O.	13	Westervort	51 44 N.	4 39 O.	14	Wilhelmina Riv.	51 59 N.	5 49 O.	15	Wolffheze
51 40 N.	4 57 O.	16	Waspek	50 35 N.	8 0 O.	19	Westervort	7 17 Z.	110 24 O.	35	Wilhelmina Riv.	57 28 N.	42 0 O.	25	Wolga
46 43 N.	8 36 O.	21	Wassen	53 6 N.	7 6 O.	13	Westervort	51 44 N.	4 39 O.	14	Wilhelmina Riv.	53 0 N.	46 0 O.	25	Wolga-Plateau
52 8 N.	4 24 O.	14	Wassenaar	52 20 N.	9 0 O.	19	Westervort	79 0 N.	21 0 O.	26	Wilhelmina Riv.	50 30 N.	26 0 O.	25	Wolhynië
51 6 N.	6 10 O.	16	Wassenberg	52 20 N.	9 0 O.	19	Westervort	52 49 N.	6 4 O.	13	Wilhelmina Riv.	59 0 N.	31 25 O.	20	Wolkhof
49 43 N.	6 30 O.	21	Wasserbillig	52 42 N.	4 55 O.	14	Westervort	51 41 N.	4 28 O.	16	Wilhelmina Riv.	53 56 N.	14 30 O.	25	Wollin
4 34 Z.	120 20 O.	37	Watampone	53 48 N.	4 56 O.	14	Westervort	52 42 N.	4 55 O.	14	Wilhelmina Riv.	34 27 Z.	150 52 O.	45	Wollongong
4 21 Z.	119 55 O.	37	Watansoppeng	52 55 N.	4 35 O.	16	Westervort	52 42 N.	4 55 O.	14	Wilhelmina Riv.	27 28 Z.	26 10 O.	39	Wolmaransstad
52 8 N.	5 52 O.	15	Waterberg	51 40 N.	3 35 O.	16	Westervort	52 42 N.	4 55 O.	14	Wilhelmina Riv.	59 20 N.	39 56 O.	25	Wologda
41 33 N.	73 8 W.	41	Waterbury	7 5 Z.	112 40 O.	35	Westervort	52 42 N.	4 55 O.	14	Wilhelmina Riv.	52 8 N.	47 22 O.	25	Wolsk
52 14 N.	7 6 W.	23	Waterford	15 0 N.	74 30 O.	30	Westervort	52 42 N.	4 55 O.	14	Wilhelmina Riv.	52 52 N.	5 59 O.	13	Wolvega
Krt. H	44	Waterfort	51 50 N.	7 30 O.	20	Westervort	52 42 N.	4 55 O.	14	Wilhelmina Riv.	52 34 N.	2 8 W.	25	Wolverhampton	
52 20 N.	4 56 O.	14	Watergraafsmeer	52 42 N.	4 55 O.	14	Westervort	52 42 N.	4 55 O.	14	Wilhelmina Riv.	51 0 N.	26 30 O.	25	Wolynië
52 1 N.	4 17 O.	14	Wateringen	52 42 N.	4 55 O.	14	Westervort	52 42 N.	4 55 O.	14	Wilhelmina Riv.	53 6 N.	5 35 O.	13	Wommels
52 25 N.	4 58 O.	14	Waterland	53 48 N.	4 56 O.	14	Westervort	52 42 N.	4 55 O.	14	Wilhelmina Riv.	7 50 Z.	110 55 O.	35	Wongiri
51 20 N.	3 28 O.	16	Waterlandkerkje	52 55 N.	4 35 O.	16	Westervort	52 42 N.	4 55 O.	14	Wilhelmina Riv.	7 18 Z.	112 45 O.	35	Wonokromo
50 43 N.	4 23 O.	21	Waterloosdorp	51 40 N.	3 35 O.	16	Westervort	52 42 N.	4 55 O.	14	Wilhelmina Riv.	6 59 Z.	109 38 O.	35	Wonopringgo
50 59 N.	5 30 O.	21	Waterschei	7 5 Z.	112 40 O.	35	Westervort	52 42 N.	4 55 O.	14	Wilhelmina Riv.	7 58 Z.	110 35 O.	35	Wonosari
43 55 N.	75 58 W.	41	Watertown	51 45 Z.	171 36 O.	45	Westervort	52 42 N.	4 55 O.	14	Wilhelmina Riv.	7 24 Z.	109 54 O.	35	Wonosobo
51 56 N.	10 20 W.	6	Waterville	53 25 N.	17 0 O.	20	Westervort	52 42 N.	4 55 O.	14	Wilhelmina Riv.	4 23 N.	57 57 W.	44	Wonotobo Vallen
7 52 Z.	110 8 O.	35	Wates	53 25 N.	17 0 O.	20	Westervort	52 42 N.	4 55 O.	14	Wilhelmina Riv.	8 5 Z.	127 10 O.	34	Woreli
7 55 Z.	112 8 O.	35	Wates	63 45 N.	20 50 O.	26	Westervort	52 42 N.	4 55 O.	14	Wilhelmina Riv.	53 5 N.	5 25 O.	13	Wons
24 0 N.	74 32 W.	42	Watling	55 0 N.	29 0 O.	25	Westervort	52 42 N.	4 55 O.	14	Wilhelmina Riv.	39 0 N.	127 35 O.	32	Wonsan
4 45 Z.	131 50 O.	34	Watoebela Eil.	55 0 N.	29 0 O.	25	Westervort	52 42 N.	4 55 O.	14	Wilhelmina Riv.	53 5 N.	5 27 O.	13	Wonsaradeel
53 22 N.	6 53 O.	13	Watum, Bocht v.	51											

X.

51 39 N. 6 30 O. 12 Xanten
8 0 Z. 52 55 W. 43 Kingu

Y.

BLAD
21 52 Z. 64 0 W. 43 Yaculha
46 31 N. 120 46 W. 42 Yakima
38 15 N. 140 12 O. 32 Yamagata
34 10 N. 131 18 O. 32 Yamagoetsji
16 43 N. 82 15 O. 32 Yanaon
0 30 Z. 71 15 W. 43 Yapura
52 37 N. 1 19 O. 23 Yare
36 16 N. 137 35 O. 32 Yari-ga
35 30 N. 140 5 O. 32 Yawata
60 40 N. 1 5 W. 23 Yell
52 57 N. 118 30 W. 41 Yellowhead Pas
44 30 N. 100 30 W. 40 Yellowstone Meer

BLAD
44 30 N. 110 30 W. 42 Yellowstone
Nat. Park
46 20 N. 108 0 W. 40 Yellowstone Riv.
28 0 N. 110 0 O. 32 Yen-kiang
43 30 N. 142 30 O. 32 Yesso
46 42 N. 2 22 W. 22 Yeu
22 45 N. 108 15 O. 34 Yoe kiang
56 52 N. 48 0 O. 25 Yokharola
35 4 N. 136 45 O. 32 Yokkaijsi
35 30 N. 139 40 O. 32 Yokohama
35 15 N. 139 45 O. 32 Yokosoeke
40 56 N. 73 50 W. 41 Yonkers

BLAD
48 20 N. 3 13 O. 22 Yonne
53 57 N. 1 4 W. 23 York
Bijk. rechts boven 23 York
34 30 Z. 137 12 O. 45 Yorke, Schiereil.
76 20 N. 70 0 W. 40 York, Kaap
10 43 Z. 142 23 O. 45 York, Kaap
54 25 N. 1 0 W. 23 York Moors
14 0 Z. 142 30 O. 45 York, Schiereil.
54 5 N. 0 30 W. 23 York Wolds
37 45 N. 119 45 W. 42 Yosemite Nat. Park
41 5 N. 80 40 W. 42 Youngstown
50 52 N. 2 52 O. 21 Ypres

BLAD
21 0 N. 88 30 W. 42 Yucatan
22 0 N. 90 0 W. 40 Yucatan Bank
22 0 N. 86 0 W. 40 Yucatan Str.
20 0 N. 85 0 W. 1 Yucatan Trog
66 35 N. 145 3 W. 41 Yukon
63 30 N. 133 0 W. 41 Yukon
65 0 N. 154 0 W. 40 Yukon Riv.
32 40 N. 114 36 W. 42 Yuma
24 0 N. 103 0 O. 31 Yun-nan
25 0 N. 102 45 O. 32 Yun-nan-foe
46 48 N. 6 38 O. 21 Yverdon
49 38 N. 0 46 O. 22 Yvetot


Z.

51 18 N. 3 52 O. 16 Zaamslag
52 29 N. 4 48 O. 14 Zaan
52 26 N. 4 49 O. 14 Zaanland
52 28 N. 4 48 O. 14 Zaanlijk
22 45 N. 102 39 W. 42 Zacatecas
48 45 N. 7 25 O. 20 Zадern
30 31 N. 31 29 O. 38 Zagazig
45 51 N. 15 58 O. 24 Zagrob
30 30 N. 40 30 O. 30 Zagros Geb.
29 40 N. 60 40 O. 32 Zahidan
33 52 N. 35 54 O. 30 Zahle
46 17 N. 16 58 O. 24 Zakany
49 20 N. 19 58 O. 24 Zakopane
37 50 N. 20 45 O. 29 Zakynthos
52 30 N. 6 0 O. 13 Zalk
51 48 N. 5 16 O. 15 Zaltbommel
18 45 Z. 36 20 O. 38 Zambesi
7 0 N. 122 0 O. 34 Zamboanga
41 30 N. 5 45 W. 27 Zamora
39 40 N. 2 35 W. 17 Zancara
52 50 N. 5 45 O. 24 'i Zand
53 22 N. 6 45 O. 13 'i Zand
7 11 Z. 106 26 O. 35 Zandbaal
51 32 N. 3 46 O. 16 Zandkreek
28 0 Z. 24 25 O. 39 Zandrivier
24 20 Z. 28 0 O. 39 Zandrivier Bergen
51 21 N. 4 20 O. 16 Zandvliet
52 22 N. 4 32 O. 14 Zandvoort
52 20 N. 6 8 O. 13 Zandwetering
37 49 N. 20 54 O. 29 Zante
37 50 N. 20 45 O. 29 Zante (Eil.)
6 0 Z. 39 12 O. 39 Zanzibar
6 10 Z. 39 12 O. 39 Zanzibar (Eil.)
47 45 N. 35 5 O. 25 Zaporozje
44 6 N. 15 13 O. 28 Zара
Krt. X 7 Zaravecchia
11 1 N. 7 41 O. 39 Zaria
Krt. V 7 Zarnowitz Meer
51 53 N. 6 15 O. 15 Zeddarn
51 53 N. 5 0 O. 14 Zederikkanaal
44 0 N. 7 15 O. 23 Zee Alpen
1 50 Z. 99 25 O. 36 Zeebloem Str.
51 20 N. 3 12 O. 21 Zeebrugge
51 41 N. 5 43 O. 16 Zeeland
51 30 N. 3 45 O. 16 Zeeland (Ls.)
51 25 N. 5 27 O. 16 Zeelst
25 35 Z. 26 5 O. 39 Zeerust
51 19 N. 3 45 O. 16 Zeeuwisch-Vlaanderen
11 C Zeevang
52 6 N. 4 51 O. 14 Zegveld
52 3 N. 4 30 O. 14 Zegwaard
53 3 N. 6 32 O. 13 Zeien
11 20 N. 43 30 O. 39 Zella
52 5 N. 5 14 O. 14 Zeist
51 4 N. 4 2 O. 21 Zele
52 0 N. 6 22 O. 15 Zelhem
47 13 N. 11 49 O. 24 Zell
47 18 N. 12 45 O. 24 Zell am Salzach
47 21 N. 12 50 O. 18 Zeller See
51 12 N. 3 46 O. 21 Zelzate
51 16 N. 3 39 O. 16 Zelzate, Kanaal v.
44 51 N. 20 20 O. 24 Zemoen
45 0 N. 14 56 O. 18 Zengg
51 0 N. 4 28 O. 21 Zenne
39 30 N. 68 0 O. 32 Zerafsjan
32 10 N. 35 42 O. 30 Zerka
46 2 N. 7 45 O. 21 Zermatt
51 55 N. 5 43 O. 15 Zetten
52 51 N. 5 8 O. 14 Zeughoeke
51 55 N. 6 5 O. 15 Zevenaer
51 38 N. 4 38 O. 16 Zevenbergen


51 40 N. 4 42 O. 16 Zevenbergschehoek
46 45 N. 24 0 O. 24 Zevenburgen
46 5 N. 23 10 O. 24 Zevenburger
Ertsgeb.
34 30 N. 139 30 O. 32 Zeven-Eilanden
81 0 N. 21 0 O. 26 Zeven Eilanden, De
50 45 N. 7 15 O. 19 Zevengebergte
52 10 N. 4 47 O. 14 Zevenhoven
53 7 N. 6 20 O. 13 Zevenhuizen
52 10 N. 4 35 O. 14 Zevenhuizen
46 0 N. 76 0 O. 30 Zevenstromland
52 57 N. 5 53 O. 13 Zevenwouden
39 58 N. 8 0 W. 27 Zezere
32 37 N. 34 58 O. 30 Zichron Jacob
51 38 N. 3 53 O. 16 Zieriksee
30 43 N. 31 13 O. 38 Zifta
47 7 N. 7 14 O. 21 Zihl
52 42 N. 5 0 O. 14 Zijbekarspel
52 11 N. 4 32 O. 14 Zijl
52 7 N. 4 22 O. 14 Zijl Watering
52 47 N. 4 43 O. 14 Zijpe
51 39 N. 4 5 O. 16 Zijpe
51 38 N. 4 4 O. 16 Zijpe
52 1 N. 6 0 O. 15 Zijpenberg
47 15 N. 11 55 O. 18 Ziller Tal
47 7 N. 11 40 O. 18 Zillertaler Alpen
20 25 Z. 31 20 O. 39 Zimbabwe
44 51 N. 20 20 O. 29 Zimony
13 50 N. 9 0 O. 39 Zinder
54 27 N. 12 40 O. 19 Zingst
47 21 N. 14 45 O. 18 Zinken
50 35 N. 4 4 O. 31 Zinnik
47 4 N. 14 34 O. 18 Zirbitzkogel
45 47 N. 14 20 O. 24 Zirknitz
Bijk. 24 Zirknitzer Meer
50 55 N. 14 48 O. 20 Zittau
50 25 N. 6 25 O. 21 Zitterwald
50 16 N. 28 38 O. 25 Zjatomir
55 14 N. 59 41 O. 25 Zlatooest
49 8 N. 17 35 O. 24 Zlin
49 30 N. 24 53 O. 24 Zlota Lipa
48 52 N. 16 3 O. 24 Znain
56 8 N. 61 22 W. 41 Zoar
50 52 N. 16 42 O. 19 Zobten Berg
51 54 N. 6 25 O. 15 Zoelen
51 56 N. 5 19 O. 15 Zoelmond
28 10 Z. 32 0 O. 39 Zoeloland
Bijk. 38 Zoeloe's
15 38 Z. 30 20 O. 39 Zoembo
9 47 N. 6 10 O. 39 Zoengeroe
52 3 N. 4 30 O. 14 Zoetermeer
11 C Zoetermeerpolder
52 7 N. 4 30 O. 14 Zoeterwoude
15 0 Z. 35 35 O. 39 Zomba
51 23 N. 5 45 O. 16 Zomeren
51 30 N. 5 30 O. 16 Zon
32 30 Z. 24 30 O. 39 Zondagrivier
50 59 N. 5 22 O. 16 Zonhoven
51 42 N. 3 55 O. 16 Zonnemere
51 28 N. 4 25 O. 16 Zoom
51 30 N. 3 27 O. 16 Zoutelande
32 45 N. 73 0 O. 32 Zout Geb.
53 20 N. 6 17 O. 13 Zoutkamp
23 10 Z. 29 55 O. 38 Zoutpans Bergen
11 C Zouwedijk
47 10 N. 8 31 O. 21 Zug
47 10 N. 8 30 O. 21 Zug (Ls.)
47 8 N. 8 29 O. 21 Zuger Meer
47 23 N. 11 4 O. 24 Zugspitze
3 Zuid-Aequatoriale
Stroom

Bijk. 39 Zuid-Afrika
30 0 Z. 25 0 O. 39 Zuid-Afrikaanse
Unie
20 0 Z. 60 0 W. 43 Zuid-Amerika
12 0 N. 92 40 O. 34 Zuid-Andaman
20 0 Z. 14 0 W. 1 Zuid-Atlantische
Drempel
30 0 Z. 137 0 O. 45 Zuid-Australië
52 45 N. 6 54 O. 13 Zuidbarge
51 45 N. 4 23 O. 14 Zuidbeierland
51 28 N. 3 50 O. 16 Zuidbeveland
53 10 N. 6 51 O. 13 Zuidbroek
34 15 N. 80 0 W. 42 Zuid-Carolina
27 0 N. 113 0 O. 30 Zuidchinees
Bergland
13 30 N. 114 0 O. 34 Zuidchinese Zee
44 0 N. 100 0 W. 42 Zuid-Dakota
51 14 N. 3 52 O. 16 Zuiddorpe
23 0 N. 5 0 O. 39 Zuidelijk Terr.
41 0 N. 15 20 O. 28 Zuidelijke Apen-
nlijnen
51 50 N. 4 2 O. 14 Zuiderdiep
8 10 Z. 111 15 O. 35 Zuidergebergte
8 15 Z. 112 35 O. 35 Zuidergebergte
52 55 N. 4 88 O. 14 Zuiderhaaks
52 0 N. 6 0 W. 23 Zuider Kanaal
52 0 N. 4 30 O. 14 Zuid-Holland
53 14 N. 6 24 O. 13 Zuidhorn
22 0 N. 120 50 O. 34 Zuidkaap
76 40 N. 18 30 O. 31 Zuidkaap
43 40 Z. 147 0 O. 45 Zuidkaap
60 45 N. 55 0 O. 25 Zuid-Keltma
69 45 N. 17 40 O. 26 Zuid-Koalo
53 8 N. 6 41 O. 13 Zuidlaarder Meer
51 49 N. 4 16 O. 14 Zuidland
53 5 N. 6 40 O. 13 Zuidlaren
1 45 N. 127 27 O. 34 Zuid-Loloda Eil.
3 0 N. 108 50 O. 34 Zuid-Natoena
Groep
52 42 N. 7 5 O. 13 Zuid-Noordkanaal
Bijk. 40 Zuidoost Passage
7 0 Z. 131 10 O. 34 Zuidooster Eil.
53 8 N. 5 13 O. 14 Zuidoostrak
61 0 Z. 45 0 W. 1 Zuid-Orkaden
25 A Zuid-Osseten
3 0 Z. 100 20 O. 36 Zuid-Pagai
Bijk. 40 Zuid Passage
52 0 N. 4 38 O. 14 Zuidplaspolder
40 20 N. 103 30 W. 40 Zuid Platte Riv.
62 0 Z. 20 0 O. 1 Zuidpolair Bekken
60 25 N. 18 22 O. 26 Zuid-Quarken
48 0 N. 35 0 O. 25 Zuidrussische Rug
48 0 N. 143 0 O. 32 Zuid-Sakhalin
60 0 Z. 25 0 W. 1 Zuid-Sandwich Eil.
51 0 N. 110 0 O. 40 Zuid-Saskatehe-
wan
52 41 N. 4 48 O. 14 Zuid-Scharwoude
55 20 N. 3 30 W. 23 Zuidschotse
Bergland
7 30 Z. 109 35 O. 35 Zuid-Serajoe Geb.
61 0 Z. 55 0 W. 1 Zuid-Shetland Eil.
8 Zuid-Slaven
46 37 N. 11 0 O. 28 Zuid-Tirol
46 37 N. 11 33 O. 28 Zuidtirolse
Alpen
75 0 Z. 150 0 O. 1 Zuid-Victoria Land
11 C Zuidvliet
52 2 N. 4 40 O. 14 Zuid-Waddings-
veen
22 30 Z. 17 0 O. 39 Zuidwest-Afrika
6 10 Z. 126 30 O. 34 Zuidwester Eil.
3 Z.W. Moesson Drift

Bijk. 40 Zuidwest Passage
51 41 N. 5 37 O. 16 ZuidWillemsvaart
53 16 N. 6 35 O. 13 Zuidwolde
52 38 N. 6 25 O. 13 Zuidwolde
51 20 N. 3 24 O. 16 Zuidzande
52 7 N. 5 4 O. 14 Zullen
51 48 N. 5 9 O. 15 Zuillichem
38 54 N. 5 20 W. 27 Zujar
52 24 N. 4 58 O. 14 Zunderdorp
51 27 N. 4 42 O. 16 Zundert
Krt. X 7 Zuri
47 22 N. 8 32 O. 21 Zürich
47 20 N. 8 30 O. 21 Zürich (Ls.)
47 17 N. 8 36 O. 21 Züricher Meer
53 6 N. 5 24 O. 13 Zurig
52 8 N. 6 12 O. 15 Zutfen
53 20 N. 6 22 O. 13 Zuurdijk
44 21 N. 19 4 O. 24 Zvornik
52 39 N. 5 4 O. 14 Zwaag
11 C Zwaagdijk
53 16 N. 6 3 O. 13 Zwaagwesteinde
17 35 N. 83 45 W. 42 Zwaan Eil.
7 28 Z. 113 6 O. 35 Zwaanjesdroogte
48 0 N. 10 30 O. 20 Zwaben
Bijk. 24 Zwaben (Volksst.)
48 20 N. 9 30 O. 19 Zwabische Alb
48 0 N. 10 0 O. 19 Zwabische Hoogvl.
48 20 N. 9 30 O. 19 Zwabische Jura
51 14 N. 6 8 O. 16 Zwalm
51 14 N. 6 2 O. 16 Zwalmen
52 6 N. 4 44 O. 14 Zwanmerdam
5 50 N. 56 30 W. 44 Zwampen
52 23 N. 4 45 O. 14 Zwamburg
32 0 Z. 117 0 O. 45 Zwanenrivier
52 48 N. 4 41 O. 14 Zwanenwater
51 0 N. 5 30 O. 21 Zwartberg
33 12 Z. 22 5 O. 38 Zwarte Bergen
41 52 N. 20 23 O. 29 Zwarte Drin
51 45 N. 13 10 O. 19 Zwarte Elster
46 46 N. 22 0 O. 24 Zwarte Körös
43 30 N. 26 0 O. 29 Zwarte Lom
52 43 N. 7 1 O. 13 Zwartemeer
22 0 N. 103 20 O. 34 Zwarte Rivier
51 53 N. 4 14 O. 14 Zwartewaal
52 36 N. 6 4 O. 13 Zwartewater
48 20 N. 8 15 O. 19 Zwarte Woud
43 0 N. 35 0 O. 25 Zwarte Zee
52 38 N. 6 4 O. 13 Zwartsluis
62 0 N. 16 0 O. 26 Zweden
8 Zweden (Volksst.)
65 0 N. 20 0 O. 5 Zweeds Terrasland
52 47 N. 6 44 O. 13 Zweelo
49 16 N. 7 25 O. 22 Zweibn
49 17 N. 7 20 O. 20 Zwebriicken
11 C Zweith
53 6 N. 5 43 O. 13 Zwette
50 43 N. 12 28 O. 20 Zwickau
51 49 N. 4 40 O. 14 Zwiindrecht
51 49 N. 4 37 O. 14 Zwiindr. Waard
52 43 N. 6 40 O. 13 Zwiinderen
46 45 N. 8 15 O. 21 Zwiitserland
47 0 N. 7 30 O. 18 Zwiitserse Hoogvl.
47 15 N. 7 0 O. 19 Zwiitserse Jura
49 48 N. 16 24 O. 24 Zwiittau
52 30 N. 6 5 O. 13 Zwolle
52 33 N. 6 5 O. 13 Zwollerkerspel
52 37 N. 5 57 O. 13 Zwolsche Diep
39 47 N. 21 17 O. 29 Zygos Pas
38 0 N. 22 25 O. 29 Zyrja



2431968



Dr. A. VAN DEURSEN en G. MEIMA
**PALESTINA
 IN WOORD EN BEELD**


NAAR DE NATUUR GESCHILDERD DOOR
 L. BLUM TE JERUZALEM

(GROOTTE 75 BIJ 105 cm)

MET TOELICHTING EN VERTELLINGEN BIJ IEDERE PLAAT

- | | |
|-----------------------------------------|---------------------------------------------|
| 1. Jeruzalem, gezien van de Olijfberg. | 7. Gezicht op Jaffa. |
| 2. Straat in Jeruzalem. | 8. Aan de Jordaan, Hadsjla Voorde. |
| 3. Jeruzalem, het Tempelplein. | 9. De Karmel bij Haifa. |
| 4. Bethlehem, de Basiliek der Geboorte. | 10. Mariabron bij Nazareth. |
| 5. Mar-Saba. | 11. Kapernaum aan het Meer van Gennésareth. |
| 6. De Dode Zee bij Engedi. | 12. Joodse Kolonie Kinnéreth. |

Prijs per plaat, met toelichting, geplakt op zwaar carton, met aluminium hoeken, f 4,25
 gevoerd met papier, met afneembare stokken (systeem Keiser) - 5,25
 gedrukt op carton, in portefeuille, compleet per serie, met de 12 toelichtingen -45,00



Joodse Kolonie Kinnéreth.
 Reproductie naar een der platen Palestina in Woord en Beeld.



Mariabron bij Nazareth.
 Reproductie naar een der platen Palestina in Woord en Beeld.

C. WESSELS S. J.
**PALESTINA
 IN WOORD EN BEELD**

NAAR DE NATUUR GESCHILDERD DOOR
 L. BLUM TE JERUZALEM EN
 HENRI SICKING TE BRED A

(GROOTTE 75 BIJ 105 cm)

MET TOELICHTING EN VERTELLING BIJ IEDERE PLAAT

- | | |
|-----------------------------------------|---------------------------------------------------------------|
| 1. Jeruzalem, gezien van de Olijfberg. | 8. Aan de Jordaan, Hadsjla Voorde. |
| 2. Straat in Jeruzalem. | 9. De Karmel bij Haifa. |
| 3. Jeruzalem, het Tempelplein. | 10. Mariabron bij Nazareth. |
| 4. Bethlehem, de Basiliek der Geboorte. | 11. Kapernaum aan het Meer van Gennésareth. |
| 5. Mar-Saba. | 12. De Basiliek van het H. Graf te Jeruzalem. - De Grafkapel. |
| 6. De Dode Zee bij Engedi. | |
| 7. Gezicht op Jaffa. | |

Prijs per plaat, met toelichting, geplakt op zwaar carton, met aluminium hoeken, f 4,25
 gevoerd met papier, met afneembare stokken (systeem Keiser) - 5,25
 gedrukt op carton, in portefeuille, compleet per serie, met de 12 toelichtingen -45,00

J. W. DE JONGH en H. WAGENVOORT
SCHOOLPLATEN

VOOR DE VADERLANDSE GESCHIEDENIS

Met medewerking van J. J. MOERMAN

NAAR OORSPRONKELIJKE AQUARELLEN

VAN J. HOYNCK VAN PAPENDRECHT, GERARD VAN HOVE,
 J. H. ISINGS, C. JETSES, W. C. STARING, N. VAN DER WAAIJ,
 G. WESTERMAN EN J. J. R. DE WETSTEIN PFISTER

(GROOTTE 83 BIJ 111 cm)

- | | |
|-----------------------------------------------------------------|---------------------------------------------------------------------------------------------------------------|
| 1. De Romeinen in ons land. (Een nederzetting bij een vesting). | 18. Ter Walvisvaart. |
| 2. Ludger predikt in de Groninger Gouwen, 785. | 19. Op de Dam, omstreeks 1665. |
| 3. Aan het hof van Karel den Groten. | 20. Krijgsraad vóór de Vierdaagse Zeeslag, 1666. |
| 4. De Noormannen voor Dorestad. | 21. Tocht naar Chattam, 1667. |
| 5. Ter Kruisvaart. | 22. Het Haagse Voorhout in de 17e eeuw. |
| 6. Floris V door de Edelen gevangen genomen. | 23. Aan de Hollandse Waterlinie 1672. |
| 7. Belegering van een kasteel. (Het Huis te Voorst, 1362). | 24. Czaar Peter de Grote bezoekt een buitenplaats aan de Vecht, 1717. (Gezicht op het huis en de rivier). |
| 8. In een middeleeuws klooster. | 25. Czaar Peter de Grote bezoekt een buitenplaats aan de Vecht, 1717. (Gezicht op de tuin en de waterwerken). |
| 9. Een stad in de Middeleeuwen. | 26. De aanhouding aan de Goejanverwellesluis, 1787. |
| 10. Luther op de Rijksdag te Worms, 1521. | 27. Hollandse Infanterie bij de bruggen over de Berezina, 1812. |
| 11. Karel V doet afstand v. d. regering. | 28. De Prins van Oranje bij Quatre-Bras, 16 juni 1815. |
| 12. Een Hagepreek buiten Utrecht, Augustus 1566. | 29. Voor honderd jaar. |
| 13. De Prins trekt over de Maas, 1568. | 30. Stadsleven tegen het midden der 19e eeuw. |
| 14. Op de rede van Bantam, 1598. | |
| 15. Een vergadering van de Nationale Synode te Dordrecht, 1619. | |
| 16. Een zomermiddag m. d. Muiderkring. | |
| 17. 's-Hertogenbosch door Frederik Hendrik belegerd, 1629. | |



Karel V doet afstand van de regering
 Repr. naar een der Schoolplaten voor de Vaderl. Geschiedenis.

Prijs per plaat, met geïllustreerde toelichting, geplakt op zwaar carton, met aluminium hoeken, f 4,90
 gevoerd met papier, met afneembare stokken (systeem Keiser) . . . - 5,75
 Geïllustreerde toelichting afzonderlijk - 0,45

