



Schoolatlas der gehele aarde

<https://hdl.handle.net/1874/336126>

P. R. BOS—J. F. NIERMEYER

SCHOOLATLAS
DER
GEHELE AARDE

HERZIEN DOOR
P. EIBERGEN


J. B. WOLTERS — GRONINGEN, BATAVIA

a.8

Kaart: VII A.a.8

36^a Verm. f. Verb. dr.

Kasw



Maat: VII A.a.8

36^e verb. + vermeerderd.

BOS-NIERMEYER

SCHOOLATLAS DER GEHELE AARDE

HERZIEN DOOR P. EIBERGEN

ZES-EN-DERTIGSTE
VERBETERDE EN VERMEERDERDE DRUK

MET EEN ALFABETISCH REGISTER VAN NAMEN

f 7,50



1939

BIJ J. B. WOLTERS' UITGEVERS-MAATSCHAPPIJ N.V. - GRONINGEN, BATAVIA

9003/05

CART



OLTERS

VOORBERICHT.

Nu ik deze druk alleen heb moeten bewerken, is het mij een behoefte te beginnen met de verklaring, dat ik zal trachten de atlas het karakter te laten behouden, dat hij onder mijn voorgangers P. R. BOS, J. F. NIEMMEYER en B. A. KWAST heeft gekregen. Het is nu reeds bijna drie jaren geleden, dat de laatste is overleden. Het zou niet in zijn geest zijn, hier nu nog zijn grote verdiensten in velerlei richting uiteen te zetten. Slechts zij hier vermeld, dat zowel de mens Kwast als zijn werk voor mij steeds een voorbeeld zullen zijn.

Natuurlijk zal de inhoud van de atlas voortdurend veranderingen moeten ondergaan, opdat dit werk zal kunnen blijven beantwoorden aan de hoge eisen, die men er geleidelijk aan is gaan stellen, maar waaraan het ruimschoots heeft voldaan door de onverpoosde arbeid van zijn bewerkers en de schitterende technische prestaties van het Cartografisch Instituut van J. B. Wolters.

Terwijl bij de vorige druk o. a. de provinciekaarten van Nederland en het blad van de gouvernementen Suriname en Curaçao geheel werden vernieuwd, is thans in de eerste plaats bijzondere aandacht aan *Nederlandsch-Indië* besteed. De kaarten van *Java*, *Sumatra* en de *Groote Oost* zijn nieuw getekend. Die van de beide eerstgenoemde eilanden behielden ongeveer de oude indeling; alleen is het aantal bijkaarten met één vermeerderd, doordat de bevolkingsdichtheid en de talen afzonderlijk zijn aangegeven. Op de kaart van het *Cultuurgebied van de residentie Oostkust van Sumatra* zijn nu ook de oliepalm- en vezelondernemingen aangeduid. Het halve blad van Borneo en Celebes is uitgebreid tot een geheel blad, waardoor het mogelijk werd het nieuwe gouvernement de *Groote Oost in zijn geheel* voor te stellen.

Verder zijn als zwartdrukken nog gegeven:

a. een kaart van de *Vorstenlanden van Java*, waarop de gebieden der vier zelfbesturen en de indeling in twee gouvernementen zijn weergegeven,

b. een *missiekaart* en een *zendingskaart van Ned.-Indië*, waarop uit de kringen van het confessioneel onderwijs herhaaldelijk is aangedrongen,

c. *volkenkaarten van Sumatra, Borneo en Celebes*, waarnaar reeds vaak was gevraagd en die in een behoefte zullen kunnen voorzien na de laatste wijziging in het programma van de H. B. S.

Van de verdere vernieuwingen noem ik hier slechts de volgende:

1. Op *blad 1* werden, behalve de kaart van bevolkingsdichtheid, de halfrondenkaarten nieuw getekend. Daarbij kon geprofiteerd worden van de nieuwe dieptemetingen in de oceanen, terwijl de hoogteschaal nu geheel aansluit bij die van de andere kaarten in de atlas.

2. Op *blad 2* werden de beide kaarten van de isobaren en winden onder leiding van Prof. Dr. E. VAN EVERDINGEN, met hulp van Drs. K. L. POSTMA voor het vervaardigen der schetskaarten, vernieuwd, zodat gebruik gemaakt kon worden van de vele gegevens, die door het Kon. Ned. Meteorologisch Instituut zijn verzameld. Door de continenten een afzonderlijke tint te geven zijn de kaarten bovendien beter leesbaar geworden.

3. *Blad 4a* bestaat nu uit vijf kaarten in plaats van twee, zodat nu *alle diensten* van de K. L. M. en de K. N. I. L. M. zijn opgenomen.

4. Omdat het Rijkswegenplan (*blad 12a*) nog slechts gedeeltelijk is uitgevoerd, is tevens een nieuwe zwartdruk opgenomen, waarop de *hoofdverkeerswegen* van dit moment zijn aangegeven (*blad 11b*).

5. Geheel nieuw is de zwartdruk van de bevolkingsdichtheid der Nederlandse gemeenten (*blad 16b*) volgens de laatste publicaties van het Centraal Bureau voor de Statistiek.

6. In verband met de wijzigingen in de staatkundige indeling van Duitsland en met de uitbreiding van dat rijk is de staatkundige kaart van dit land (*blad 20*) nieuw getekend. Daardoor was het tevens mogelijk het grootste deel van Polen, dat op de kaart van Oost-Europa in zijn geheel voorkomt, op grotere schaal te geven. Op de *bijkaart* is het belangrijke industriegebied om de *Ruhr* voorgesteld, dat op de hoofdkaart niet voldoende tot zijn recht komt.

7. Op *blad 22* is de economische kaart door een nieuwe vervangen.

8. Door de overeenkomst van München zijn de staatkundige verhoudingen in het Donaugebied en op het Balkan-Schiereiland geheel gewijzigd. Deze streken zijn thans op één kaart (*blad 26*) verenigd. Daardoor was het tevens mogelijk één volkenkaart van dit gebied te geven.

9. Op *blad 27* is de kaart van de Vesuvius naar gegevens van de Italiaanse topografische bladen geheel vernieuwd.

10. Op *blad 33* kwam ruimte vrij voor een kaartje van het *Zuidelijk Schiereiland van Celebes*, waaraan reeds lang behoefte was.

11. Reeds vele malen werd om een grotere kaart van *Midden-Amerika* verzocht. Daaraan is gevolg gegeven door het opnemen van een nieuwe kaart, die nu met de kaarten van de gouvernementen Suriname en Curaçao *blad 43* vormt.

In het bovenstaande zijn slechts de grote veranderingen aangeduid. Daarnaast werd elk blad nauwkeurig gecorrigeerd en zeer talrijk zijn de kleine wijzigingen, die steeds weer bij elke herdruk nodig blijken.

Ten slotte moeten hier enkelen der zeer velen genoemd worden, die door het uiten van wensen, het verstrekken van inlichtingen of het geven van voorlichting hebben medegewerkt aan de totstandkoming van deze druk: verschillende afdelingen van het *Koloniaal Instituut*, het *Zendingsbureau* te Oegstgeest, de *Missiebureau's* te Batavia en 's Gravenhage, het *Kon. Ned. Meteorologisch Instituut*, de *Bureau's voor Gemeentewerken*, o. a. van Rotterdam en Vlaardingen, de *Koninklijke Luchtvaart Maatschappij*, vele *Nederlandse Scheepvaartmaatschappijen*, de heren Prof. Dr. E. VAN EVERDINGEN, C. LEKKERKERKER, C. W. KESLER, Dr. PH. KUENEN, Ir. E. O. MARIJOUW, Prof. Dr. VENING MEINESZ, Dr. A. J. PANNEKOEK, Mr. H. WILLEMSE en verschillende autoriteiten van de Waterstaat.


Van harte hoop ik, dat ook over deze druk op- en aanmerkingen mij niet zullen worden onthouden. Ik kan de verzekering geven, dat zij zeer ernstig zullen worden overwogen.

INHOUD.

1. Westelijk en Oostelijk halfrond (Hoogte van het land en diepte van de zee).
Noordpoolstreken, Zuidpoolstreken.
Dichtheid van bevolking.
2. Isothermen voor Januari.
Isothermen voor Juli.
Isothermen voor het jaar en Luchtstreken.
Isoamplituden.
Isobaren voor Januari.
Isobaren voor Juli.
3. Plantengroei en Zeestromen (met drie bijkartjes: Strand- of kustrijf; barrière- of walrif; ringrif of atol).
Jaarlijkse neerslag op aarde.
Regentijden op aarde.
Neerslaghoeveelheid en neerslagtijden in Europa.
- 3b. Voornaamste luchtverbindingen op aarde.
- 4a. Voornaamste luchtlijnen in Europa.
Luchtlijn van de K.L.M. tussen Nederland en Ned.-Indië en van de K.N.I.L.M. en de K.L.M. tussen Ned.-Indië en Australië.
Luchtnet van de K.N.I.L.M.
Luchtnet van de K.L.M. in Midden- en Zuid-Amerika.
De binnenlandse lijnen van de K.L.M.
4. Koloniën en Wereldverkeer (met lijst van stoomvaartlijnen).
Mensenrassen.
Godsdiensten.
5. Europa natuurkundig.
6. Europa staatkundig.
7. Kustvormen van Europa.
1. Wadden- en Fördenkust van Sleeswijk. — 2. Kust van Gascogne (Duinen, Etangs). — 3. Podelta en Lagunen. — 4. Duitse Noordzeekust (Waddenkust met riviermonden). — 5. Duitse Oostzeekust (Haffen). — 6. Zuidrussische Limankust. — 7. Riaskust van Galicië. — 8. Noorweegse Fjordenkust. — 9. Italiaanse boogkust. — 10. Dalmatische kust. — 11. Finse Scherenkust.
8. Europa: Volksstammen.
Europa: Dichtheid van bevolking.
9. Nederland: Grondsoorten.
10. Nederland.
Hoogtekaart van Nederland.
Hoogtekaart van de Veluwe.
11. Nederland: Neerslaghoeveelheid en neerslagtijden. — Mijnbouwgebied van Limburg. — Boezemgebieden in het Hollands-Utrechts polderland.
- 11b. Hoofdwegen in Nederland.
- 12a. Rijkswegenplan 1938.
12. Nederland: Overzicht en verkeerswegen.
13. Groningen, Friesland, Drente en Overijssel.
- 14a. Algemeen plan Droogmaking Zuiderzee.
14. Noordholland, Zuidholland en Utrecht.
15. Gelderland en De Nederrijn bij Oosterbeek.
16. Zeeland, Noordbrabant en Limburg.
- 16b. Bevolkingsdichtheid der Nederlandse gemeenten op 1 Januari 1938.
17. Nederland: De Havenwerken van Rotterdam. — De Havenwerken van Amsterdam. — IJmuiden. — Hoek van Holland.
18. De Alpen.
De Alpen: Geologisch Overzicht.
Aletschgletsjer en Lötschbergspoorweg.
19. Duitsland natuurkundig (met een bijkart: Geologisch kaartje van Zuid- en Midden-Duitsland).
20. Duitsland staatkundig (met een bijkart: Ruhrgebied).
21. Zwitserland.
België en Luxemburg.
22. Frankrijk (met twee bijkarten: Frankrijk economisch; Talen en dialecten).
23. Groot-Brittannië en Ierland (met twee bijkarten: Graafschappen, Steenkool en ijzererts; Londen).
24. Skandinavië (met een bijkart: Spitsbergen-Archipel).
Denemarken (met drie bijkarten: IJsland; Bornholm; de Fär-Öer).
25. Oost-Europa.
- 25a-b. Staatkundige indeling van de Unie van Socialistische Sowjet Republieken.
26. Donaulanden en Balkan-Schiereiland (met twee bijkarten: Volken en talen; Karstgebied).
27. Italië (met drie bijkarten: de Vesuvius; Italië economisch; Vaticaanse Stad).
28. Spanje en Portugal (met twee bijkarten: Spanje en Portugal economisch; Regenhoeveelheid, grote bevoeiingen en steppen).
29. Azië natuurkundig — Klein-Azië — Palestina.
30. Azië staatkundig.
31. Zuid-Azië en Japan (met een bijkart: Brits-Indië economisch).
32. De Grote Oceaan.
33. De Oost-Indische Archipel (met een bijkart: Zuidelijk schiereiland van Celebes).
- 33b. Nederlandsch-Indië: Missiekaart.
- 34a. Nederlandsch-Indië: Terreinen van de Protestantse Zending.
34. Java en Madoera (met zeven bijkarten: Java en Madoera geologisch; Irrigatie en bebossing; Talen; Dichtheid van Bevolking; Batavia; Semarang; Soerabaja).
- 34b. Vorstenlanden op Java.
35. Sumatra (met drie bijkarten: Sumatra geologisch; Cultuurgebied van de Res. Oostkust van Sumatra; Res. Sumatra's Westkust).
- 35b. Landaarden van Sumatra.
- 36a. Landaarden van Borneo en Celebes.
36. De Groote Oost en Borneo (met twee bijkarten: Westelijke Kleine Soenda eil.; Banda eil.).
37. Afrika natuurkundig (met vier bijkarten: de Nijldelta en het Suezkanaal; Port Said; Nijldal beneden Sioet; Afrika economisch).
38. Afrika staatkundig (met een bijkart: Zuid-Afrika).
39. Noord- en Midden-Amerika natuurkundig (met twee bijkarten: Noord-Amerika economisch; Mississippi-mondingen).
40. Noord- en Midden-Amerika staatkundig (met twee bijkarten: New-York omgeving; de Noordoostelijke Verenigde Staten).
41. De Verenigde Staten van Amerika en Mexico (met een bijkart: Delfstoffen in de Verenigde Staten).
42. Zuid-Amerika natuurkundig en staatkundig (met twee bijkarten: Panamakanaal; Zuid-Amerika economisch).
43. Midden-Amerika.
Suriname.
Gouvernement Curaçao (met twee bijkarten: Willemstad; Paramaribo).
44. Australië (met twee bijkarten: Zuidoostelijk Australië; Australië economisch).

Register.

1. WESTELIJK EN
OOSTELIJK HALFROND.
NOORDPOOLSTREKEN.
ZUIDPOOLSTREKEN.
DICHTHEID VAN BEVOLKING.

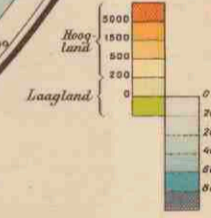


WESTELIJK EN OOSTELIJK HALFROND

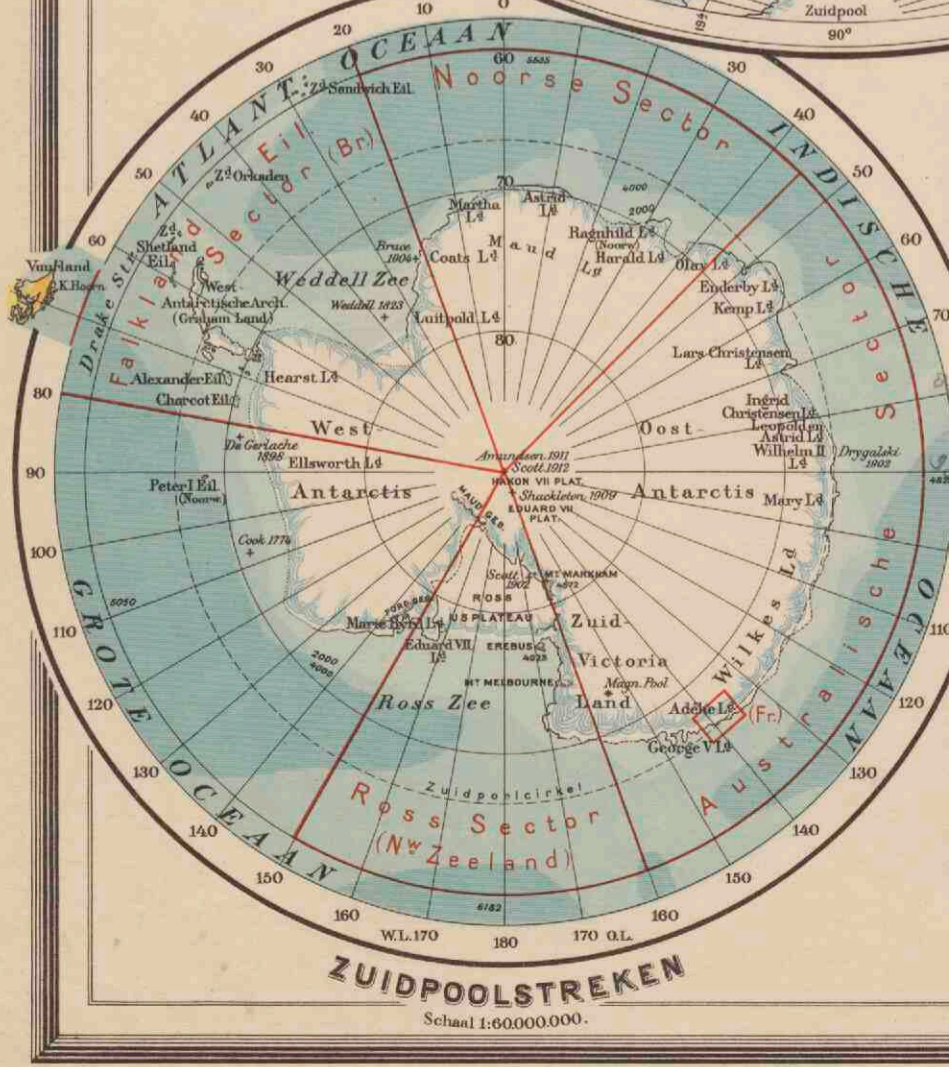
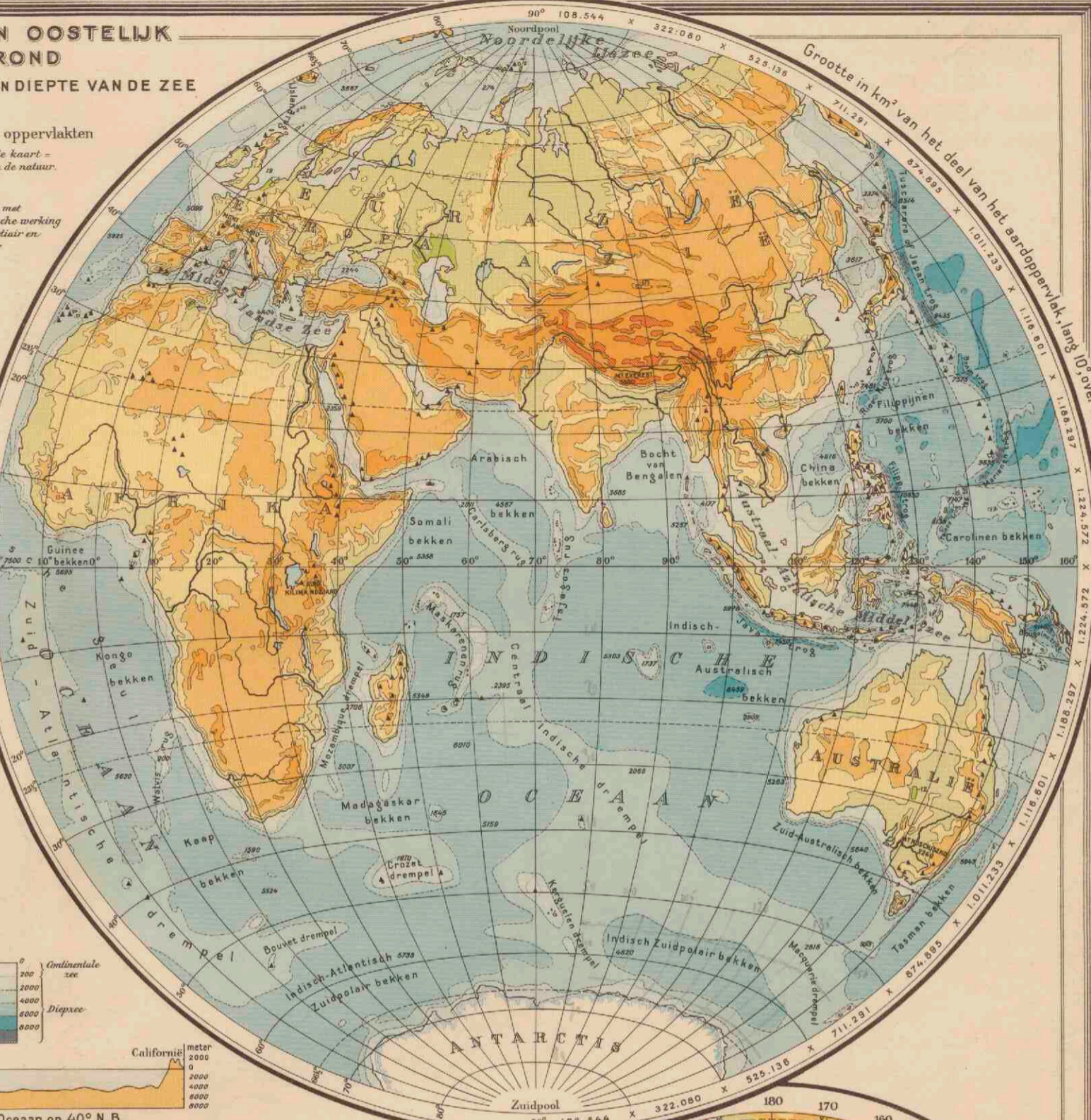
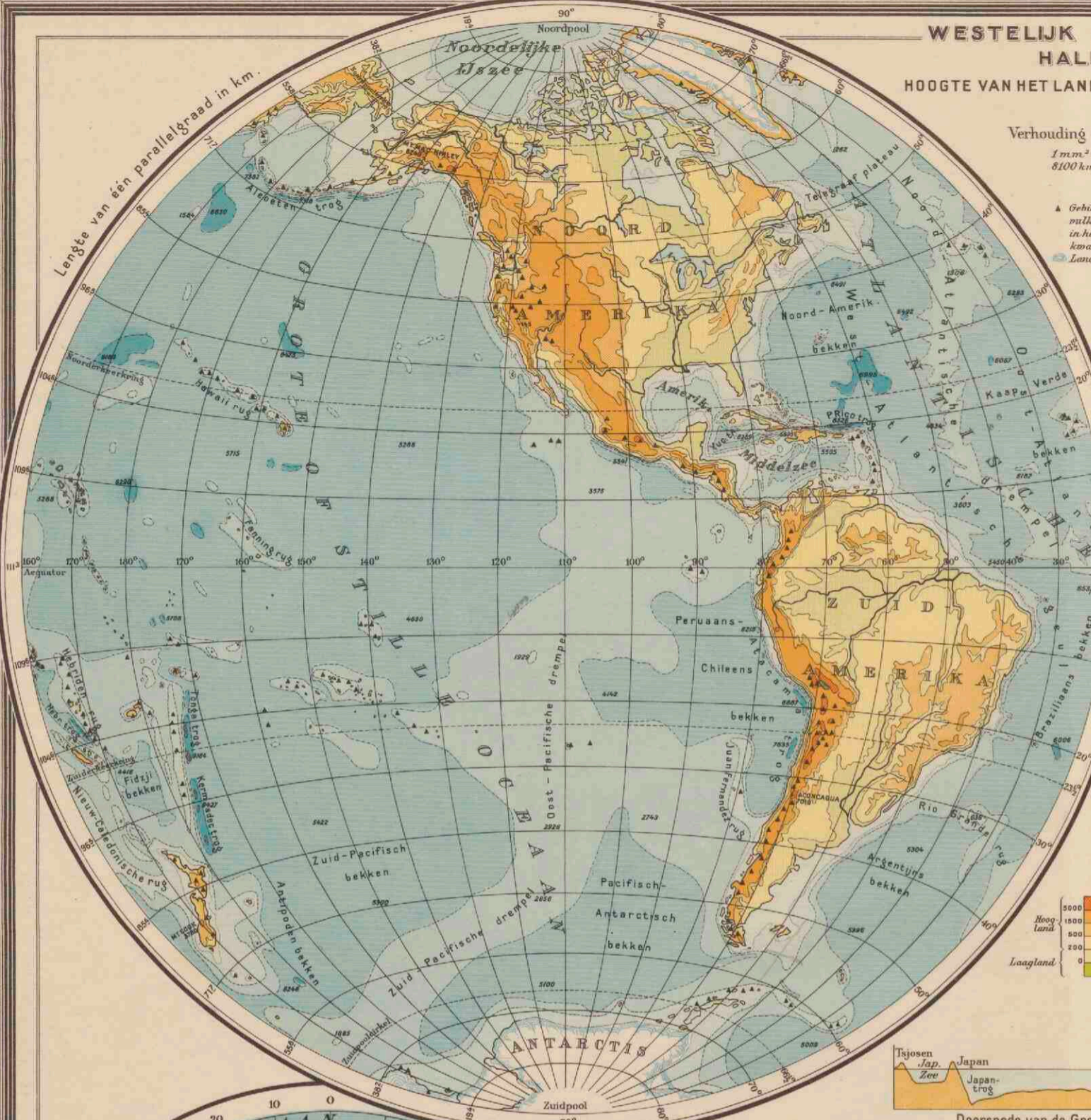
HOOGTE VAN HET LAND EN DIEPTE VAN DE ZEE

Verhouding der oppervlakten
1 mm² op de kaart = 8100 km² in de natuur.

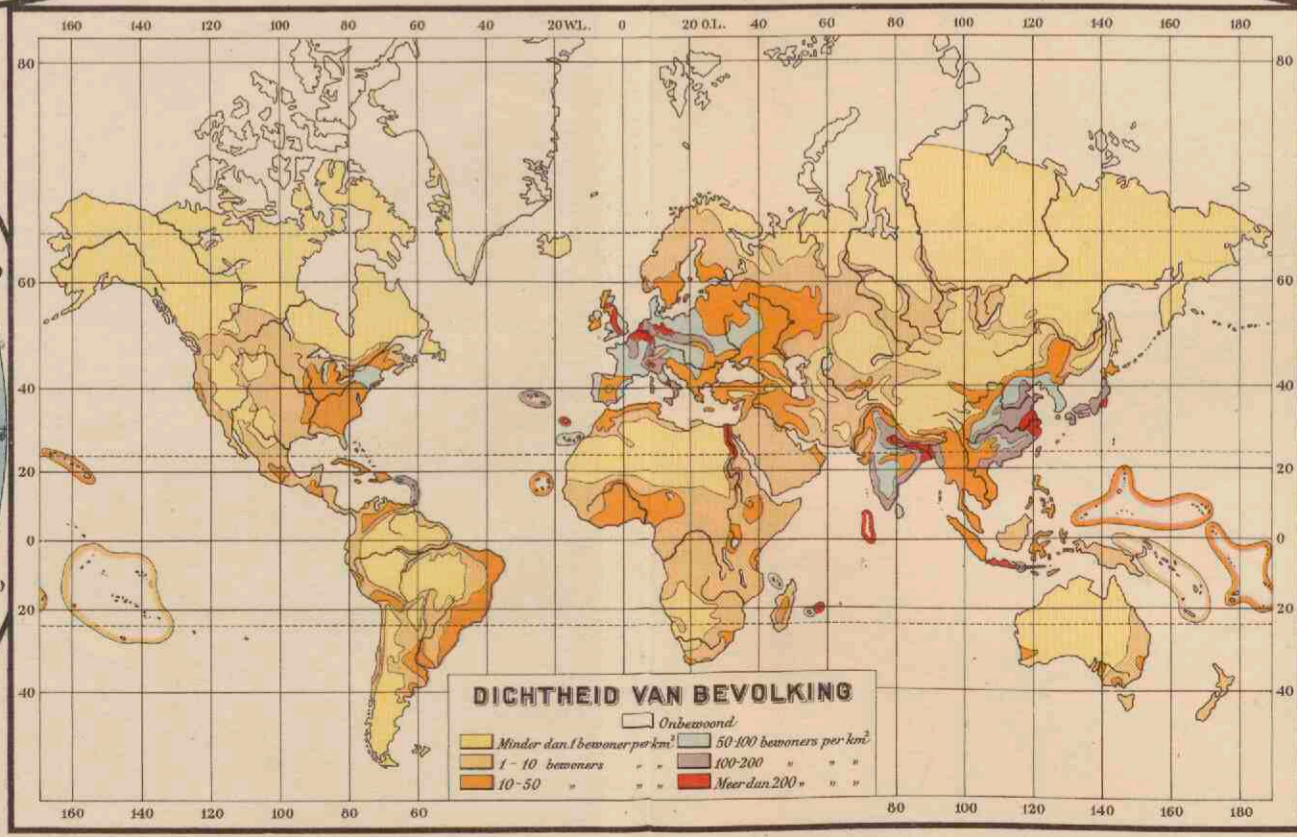
• Gebieden met vulkanische werking in het tertiair en kwartaar
• Landijs



Doorsnede van de Grote Oceaan op 40° N.B.



Schaal 1:60000000.

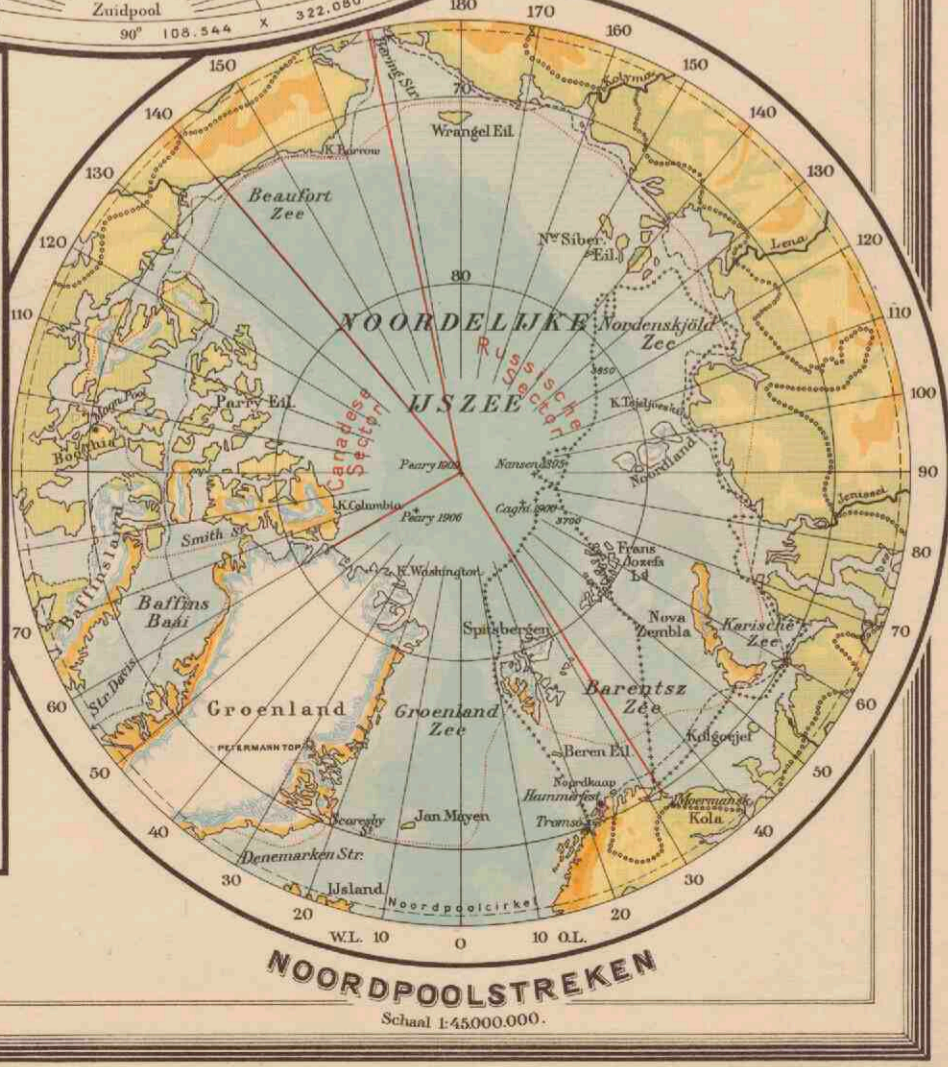



Verklaring voor de beide Poolstreken

— Landijs en gletsjers
- - - Zuidgrens der toendra's
- - - - - Grens der blijvend bewoonde streken

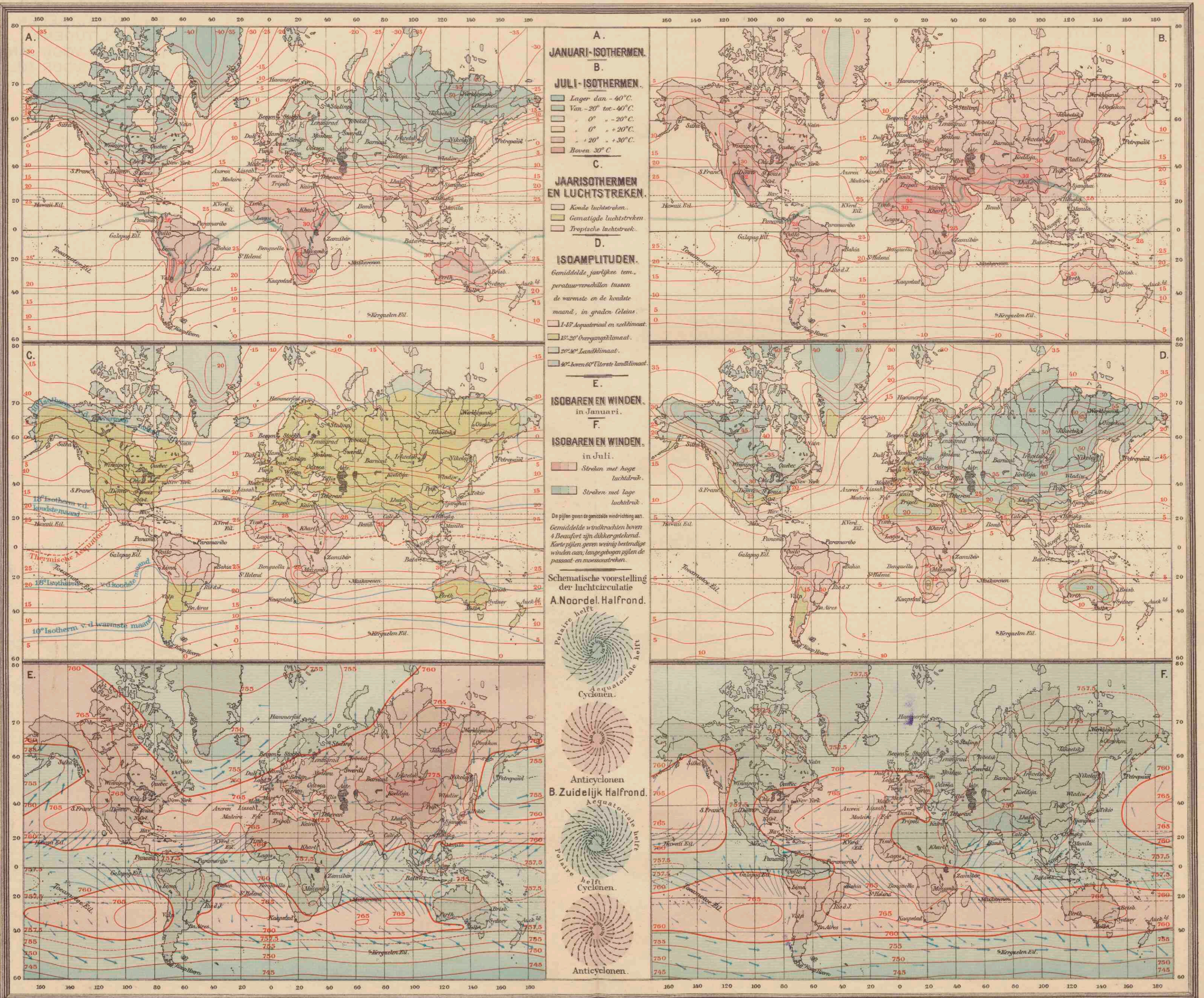
Expeditie's der Noordpoolstreken

— Mac. Clure 1850-1853
- - - Nordenskjöld, Vega 1878-79
- - - - - Nansen, Fram 1893-96



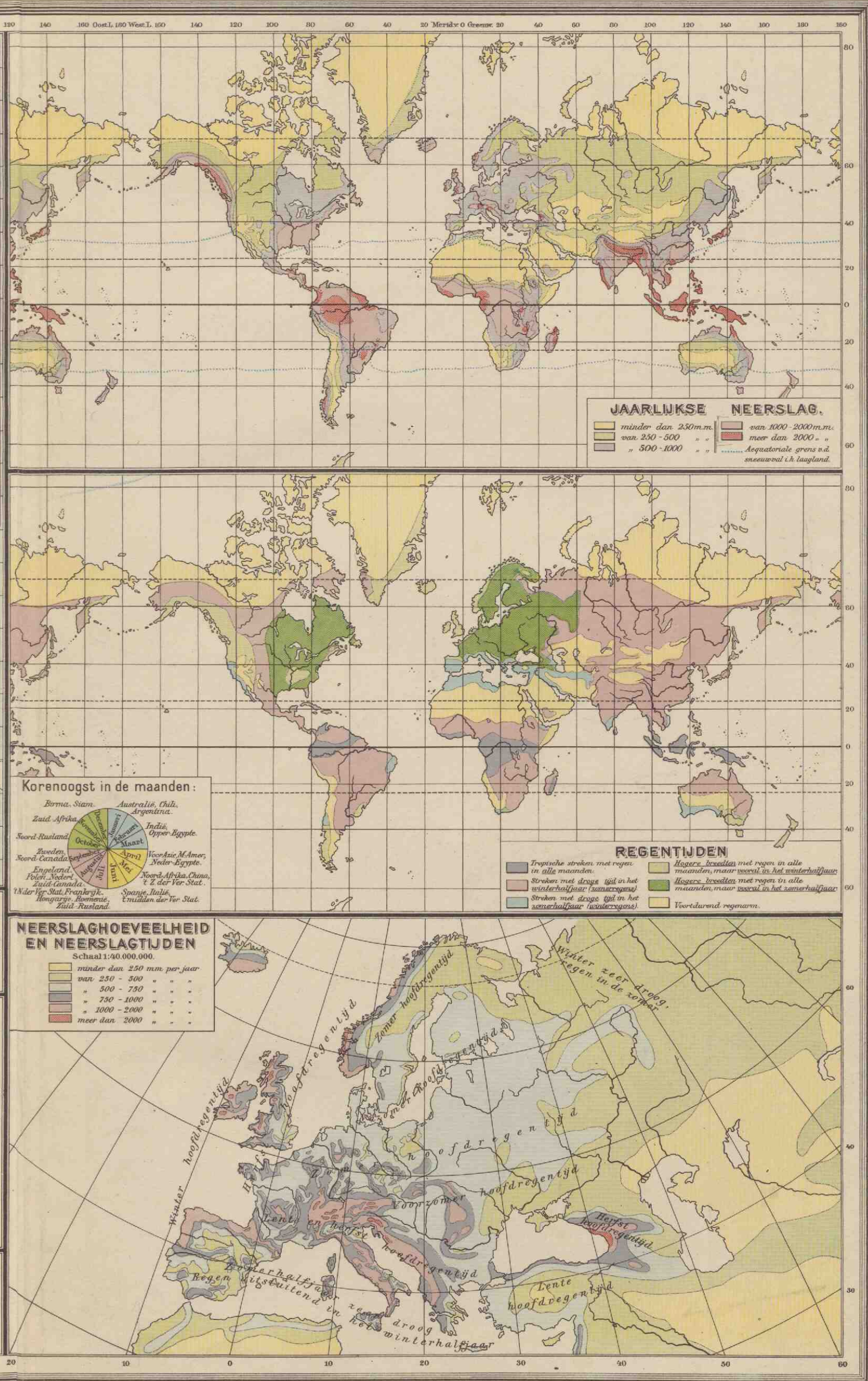
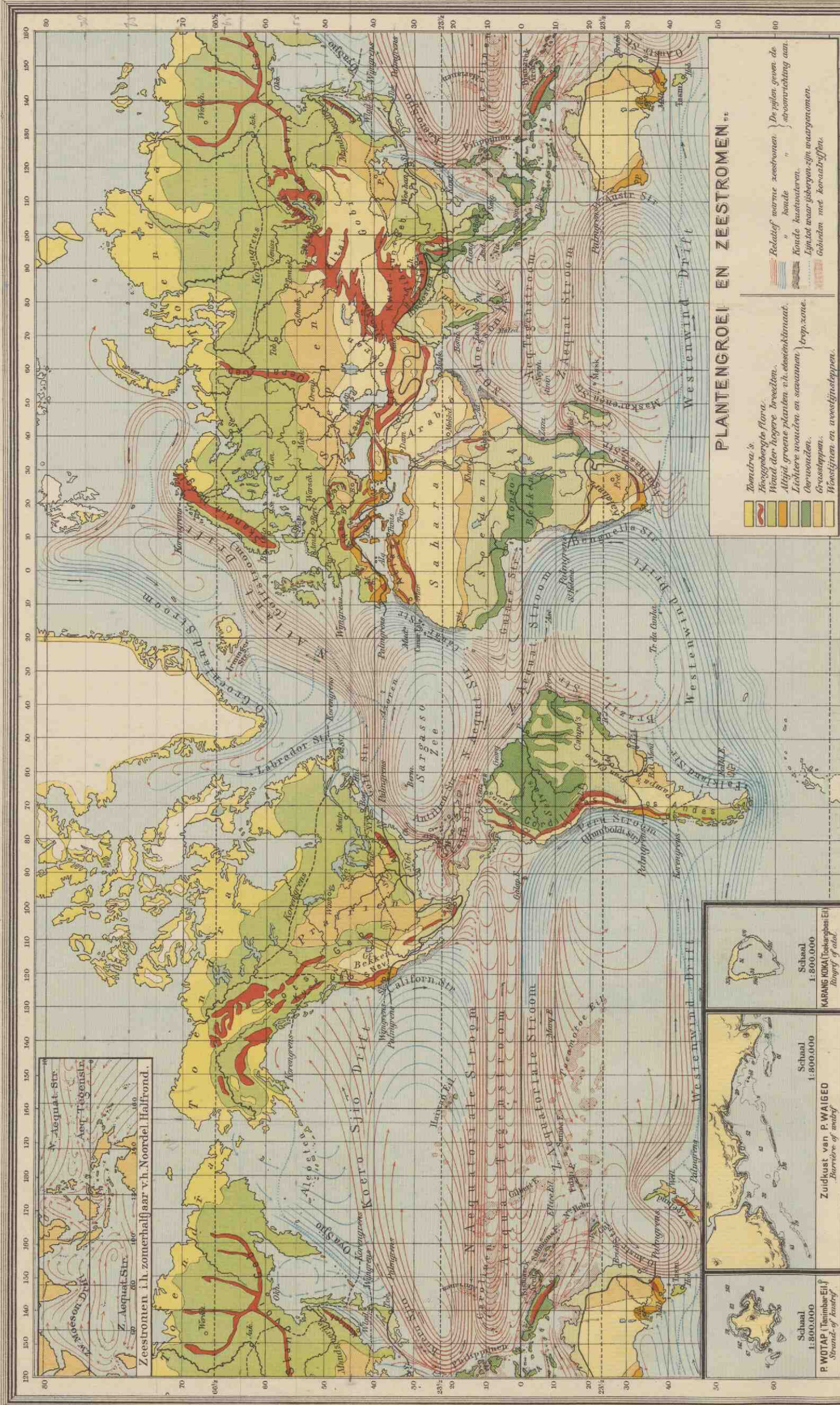


2. ISOTHERMEN VOOR JANUARI.
ISOTHERMEN VOOR JULI.
ISOTHERMEN VOOR HET JAAR
EN LUCHTSTREKEN.
ISOAMPLITUDEN.
ISOBAREN VOOR JANUARI.
ISOBAREN VOOR JULI.





3. PLANTENGROEI EN ZEESTROMEN.
JAARLIJKSE NEERSLAG OP AARDE.
REGENTIJDEN OP AARDE.
NEERSLAGHOEEVEELHEID EN
NEERSLAGTIJDEN IN EUROPA.

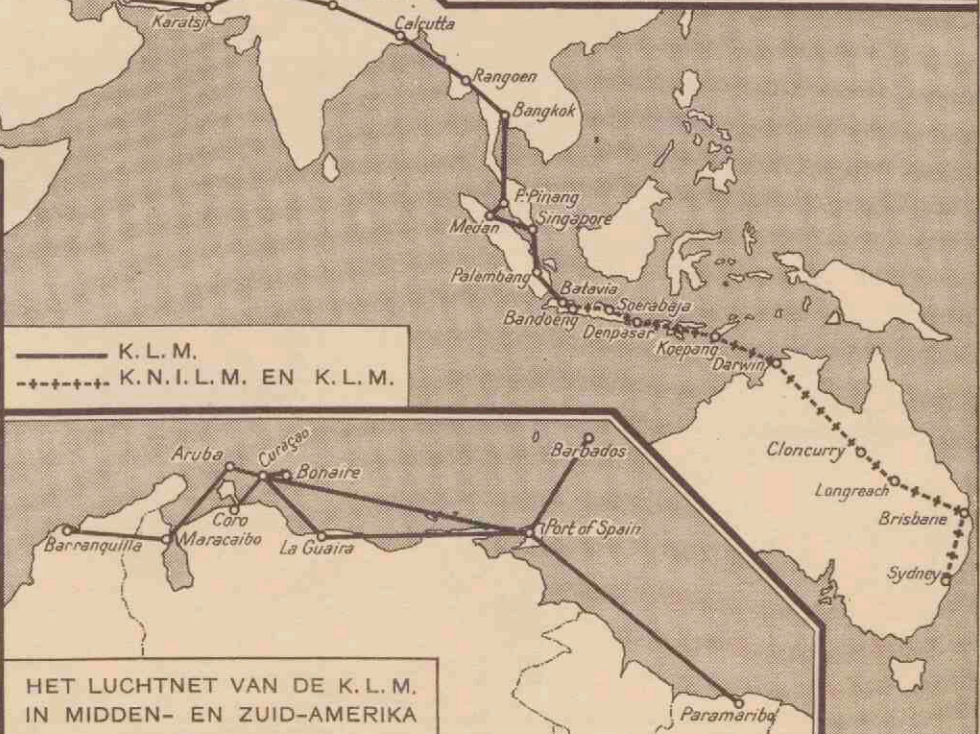
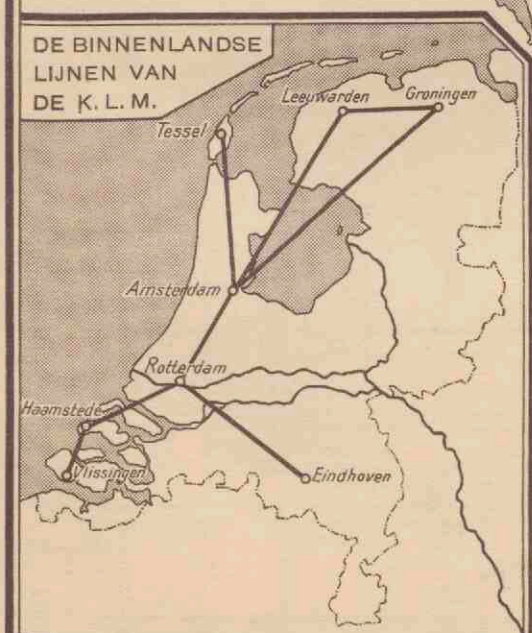
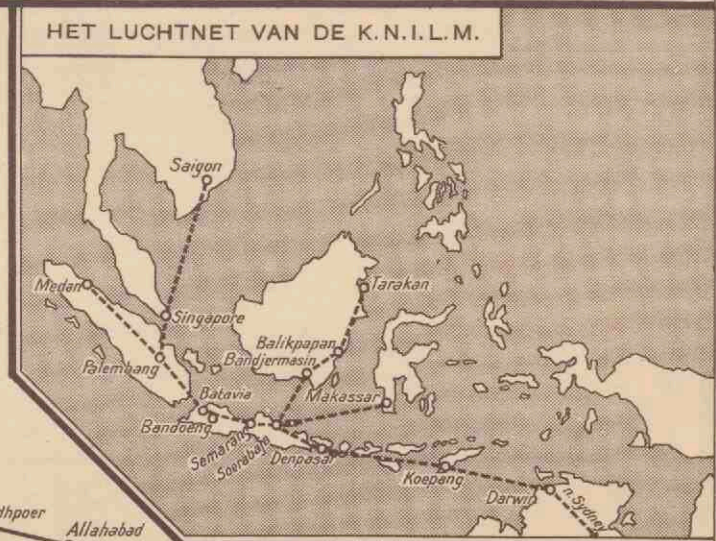
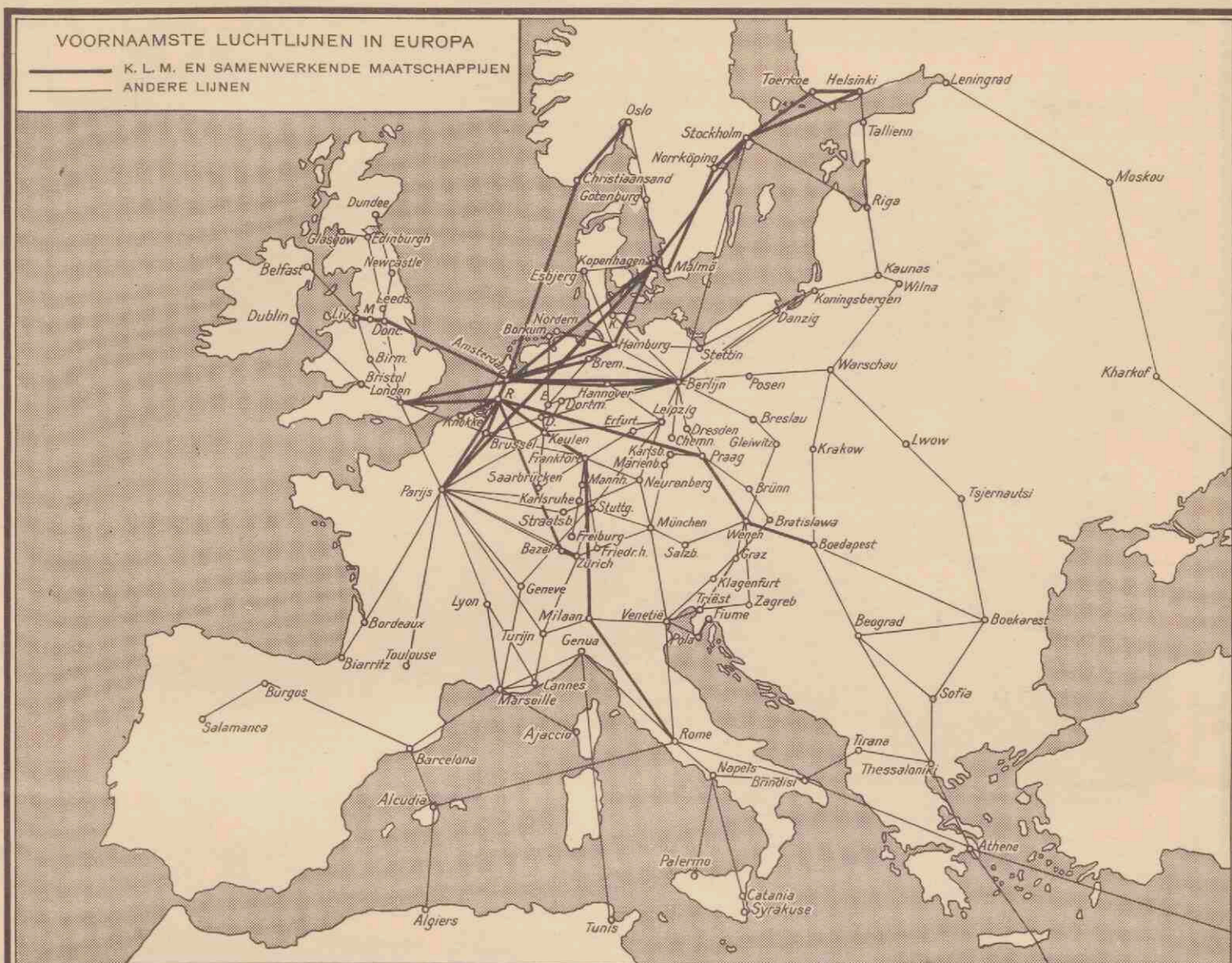




VOORNAAMSTE LUCHTVERBINDINGEN OP AARDE.

Schaal a. d. evenaar 1:120.000.000

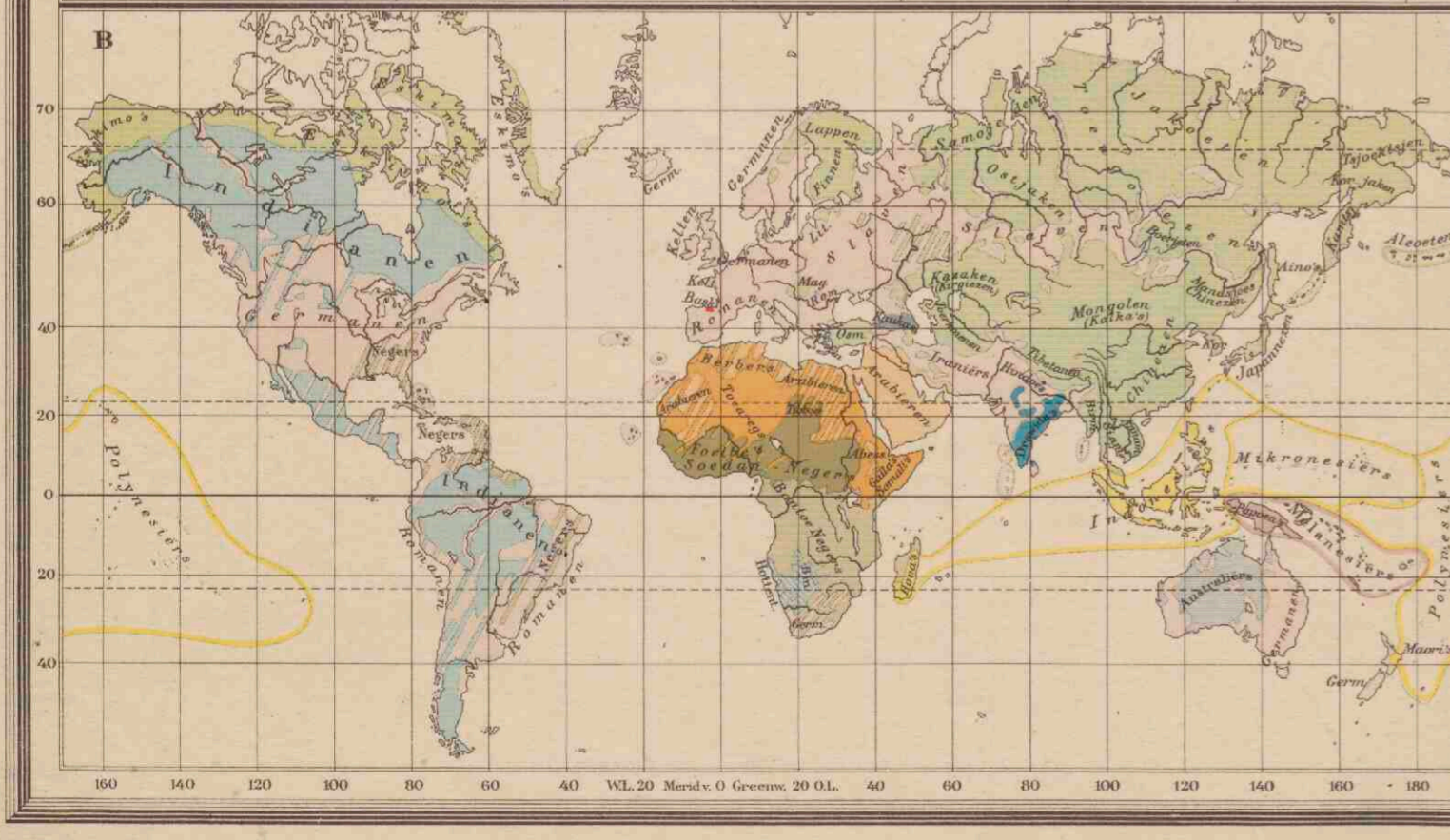
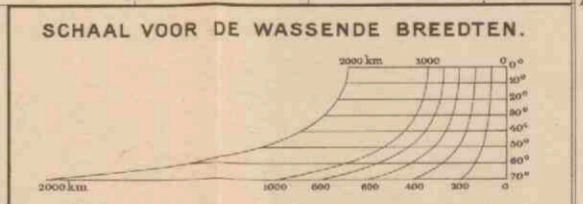
4. KOLONIËN EN WERELDVERKEER. MENSENRASSEN. GODSDIENSTEN.





De belangrijkste stoomvaartlijnen voor het wereldverkeer onder Nederlandse vlag (rode lijnen).

- STOOMVAART MAATSCHAPPIJ „NEDERLAND“, AMSTERDAM.**
 - 3-wek. maildienst: Amsterdam via Southampton, Algiers, Villefranche, Genoa, Port Said, Suez, Colombo, Sabang, Belawan, Singapore naar Batavia, Cherbon, Semarang en Soerabaja en eventueel andere Javaanse havens.
 - ca. 6-wek. mailvrachtdienst: Amsterdam via Hamburg, Bremen, Genua naar Belawan, Batavia en andere havens in de Indische Archipel.
 - vrachtdienst, ongeregeld: Amsterdam, eventueel via Antwerpen, Genua naar Belawan, Batavia, Semarang en Soerabaja. Looft ook voor enkele andere havens.
- STOOMVAART MAATSCHAPPIJ „ROTTERDAMSCH LLOYD“, ROTTERDAM.**
 - 3-wek. maildienst: Rotterdam via Southampton, Lissabon, Tanger, Marseille, Port Said, Colombo, Sabang, Belawan, Singapore naar Batavia, Semarang en Soerabaja en eventueel andere Javaanse havens.
 - ca. 6-wek. mailvrachtdienst: Rotterdam via Hamburg, Bremen, Genua naar Belawan, Batavia en andere havens in de Indische Archipel.
 - vrachtdienst, ongeregeld: Rotterdam, eventueel via Antwerpen, Genua naar Ned.-Indische havens.
- NEDERLANDSCHE STOOMVAART MAATSCHAPPIJ „OCEAAN“, AMSTERDAM.**
 - 3-wek. vrachtdienst: Amsterdam naar de voornaamste havens in Ned.-Indië.
- VEREENIGDE NEDERLANDSCHE SCHEEPVAART MAATSCHAPPIJ „S-GRAVENHAGE“.**
 - Holland-Britsch-Indië Lijn (gemeenschappelijke dienst met de Hansa Lijn): 3-wek. vrachtdienst: Bremen, Hamburg, Rotterdam, Antwerpen via Suezkanaal naar Bombay en Karachi; 3-wek. vrachtdienst: Bremen, Hamburg, Rotterdam, Antwerpen via Suezkanaal naar Colombo, Madras, Calcutta; 3-wek. vrachtdienst: Rotterdam naar Rangoen; 4-wek. vrachtdienst: Rotterdam naar de kust van Kathiawar.
 - Holland-Australië Lijn: ca. maand. vrachtdienst: Bremen, Hamburg, Rotterdam, Antwerpen naar Fremantle, Adelaide, Melbourne, Sydney en Brisbane, meestal door het Suezkanaal, soms om Kap de Goede Hoop.
 - Holland-Oost-Azië Lijn: 4-wek. vrachtdienst van Antwerpen, Hamburg, Amsterdam, Rotterdam via Genua naar Port Said, Colombo, Singapore, Manila, Hongkong, Sjanghai, Dairen, Kobe, Osaka, Nagoya, Yokohama.
 - Holland-Afrika Lijn: ca. 3-wek. vrachtdienst, via de Westkust: Hamburg, Amsterdam, Rotterdam, Antwerpen naar Kaapstad, Mosselbaai, Port Elizabeth, Oost Londen, Durban, Lourenço Marques, Beira; via het Suezkanaal: Hamburg, Amsterdam, Antwerpen, Marseille, Port Said, Suez, Port Soedan, Mombassa, Tanga, Zanzibar, Dar-es-Salaam, Port Amelia, Mozambique, Beira, Lourenço Marques.
- KONINKLIJKE PAKETVAART MAATSCHAPPIJ, AMSTERDAM.**
 - Mail-, passagiers- en vrachtgoederendienst tussen de verschillende havens in Nederland-Indië en enkele niet-Indische plaatsen, door middel van 99 geregelde lijnen.
 - Java-Australië Lijn: maand. passagiersdienst: Singapore, Java via de Torres Straat naar Australië.
 - South Pacific Lijn: maand. passagiersdienst: Saigon, Singapore, Java, Port Moresby, Samarai, Salamaua, Rabaul, Port Vila, Noemoe, Auckland, Wellington, Sydney.
 - Delhi-Strait-China Lijn: 2-wek. passagiersdienst: Belawan, P. Pinang, Singapore, Hongkong, Swatou, Ennoi.
 - Orient-Java-Afrika Lijn: maand. passagiersdienst: Hongkong, Manila, Saigon, Bangkok, Singapore, Batavia, Rodriguez, Mauritius, Réunion, Madagaskar, Zuid-Afrika, Mauritius, Reünion, Madagaskar, Oost-Afrika, Seychellen, Belawan, Singapore, Hongkong, Sjanghai.
 - Rangoen-Deil Lijn: ca. 2-wek. vrachtdienst tussen Rangoen en Belawan.
 - Java-Siam Lijn: maand. vrachtdienst tussen Java en Bangkok.
 - Saigon-Manado Lijn: ca. maand. vrachtdienst tussen Saigon en Manado.
 - Saigon-Indië Lijn: maand. vrachtdienst: Saigon, Batavia, Reünion, Madagaskar.
 - Bangkok-Afrika Lijn: maand. vrachtdienst: Bangkok, Batavia, Rodriguez, Mauritius, Beira, Lourenço Marques, Durban.
- JAVA-CHINA-JAPAN LIJN, AMSTERDAM.**
 - 4-wek. dienst: Soerabaja, Batavia, Hongkong, Ennoi, Sjanghai, Dairen.
 - 3-wek. dienst: Soerabaja, Makassar, Balikpapan, Manilla, Hongkong, (Swatou), Ennoi, Sjanghai.
 - 2 x maand. dienst: Java via Makassar en Balikpapan naar Japan.
- SILVER-JAVA-PACIFIC LIJN.**
 - maand. vrachtdienst: Vancouver, Puget Sound, Portland, Los Angeles, San Francisco, Manila, Iloilo, Cebu, Saigon, Makassar, Soerabaja, Semarang, Batavia, Singapore, Port Swettenham, Belawan, P. Pinang, Colombo, Bombay, Rangoen, Calcutta.
 - maand. vrachtdienst: Portland, Puget Sound, Vancouver, San Francisco, Texas, New Orleans, Kaapstad, Port Elizabeth, Oost Londen, Durban, Lourenço Marques, Beira, Calcutta.
- JAVA-NEW YORK LIJN.**
 - 2-wek. vrachtdienst: Batavia, Belawan via Kap de Goede Hoop naar Boston, New York, New Orleans.
- HOLLAND-AMERIKA LIJN (NED. AM. ST. MIJ.), ROTTERDAM.**
 - Koninklijke Nederlandse Maildienst tussen Rotterdam en New York, via Boulogne sur Mer en Southampton.
 - Wekelijks voor mail, passagiers en goederen.
 - Geregelde dienst vrachtdiensten; Rotterdam naar New York, Boston, Philadelphia, Baltimore, Newport News en Norfolk.
 - Cuba-Mexico-Golf dienst: ca. maand. vrachtdiensten van Rotterdam en Antwerpen naar Havana, P. Mexico, Vera Cruz, Tampico, Houston, Galveston en New Orleans.
 - North-Pacific-Coast Lijn: 2-wek. vrachtdienst (gezamenlijk met de Royal Mail Steam Packet Company); van Rotterdam naar Cristobal/Colon, Los Angeles, San Francisco, Victoria, Vancouver, Seattle, Portland.
- ORANJE LIJN, ROTTERDAM.**
 - (Zaaiendienst) 2-wek. afvaarten van Rotterdam naar Canada en de Amerikaanse Meren (St. John N.F., Montreal, Toronto, Hamilton, Cleveland, Detroit, Milwaukee, Chicago).
 - (Winterdienst) maand. afvaarten van Rotterdam naar St. John N.F., St. John N.B., Halifax N.S.
- KONINKLIJKE NEDERLANDSCHE STOOMBOOT MAATSCHAPPIJ, AMSTERDAM.**
 - Zuid-Pacific Lijn: 2-wek. passagiersdienst: Amsterdam via Panamakanaal langs de westkust van Zuid-Amerika tot Corral.
 - Suriname Lijn: 3-wek. passagiersdienst: Amsterdam via Barbados, Trinidad, Paramaribo, Brits-Guyana, Carupano, Margarita Eil., Cumana, La Guaira, Port au Prince, New York.
 - Colon Lijn: 2-wek. passagiersdienst: Amsterdam, Barbados, Trinidad, La Guaira, Puerto Cabello, Curaçao, Aruba, Maracaibo, Santa Marta, Puerto Colombia, Cartagena, Cristobal/Colon, Kingston, Limon.
 - vaste vrachtdiensten naar de voornaamste havens van het Europees vasteland, N.-Afrika en Voor-Azië (o.a. de Levantijnen).
- KONINKLIJKE HOLLANDSCHE LLOYD, AMSTERDAM.**
 - 2-wek. mail- en vrachtdienst: Hamburg, Amsterdam, Rio de Janeiro, Santos, Buenos Aires en eventueel Rosario en Montevideo.
- ROTTERDAM-ZUID-AMERIKA LIJN.**
 - 4-d. dienst: Hamburg, Rotterdam naar Montevideo en Buenos Aires met overlanding naar andere havens.
- HOLLAND-WEST-AFRIKA LIJN.**
 - Holland-West-Afrika Lijn (in samenwerking met de Woermann Lijn): van Hamburg en Amsterdam twee verschillende vrachtdiensten op de havens aan de westkust van Afrika tot Angola.
- HOLLANDSCHE STOOMBOOT MAATSCHAPPIJ, AMSTERDAM.**
 - 7 vrachtdiensten op de voornaamste Engelse, Schotse en Ierse havens.
- Wm. H. MÜLLER & Co's ALGEMEENE SCHEEPVAART MAATSCHAPPIJ, ROTTERDAM.**
 - Batavier Lijn, passagiers- en goederendienst tussen Rotterdam en Londen: afvaarten dagelijks, behalve 's Zondags (zomerdienst); afvaarten 3 x wekelijks (winterdienst).
 - Bovenindische vrachtdiensten op Hamburg, Parijs, La Pallice, Bordeaux en Spanje.
- STOOMVAART MAATSCHAPPIJ „ZEELAND“, VLISSENGEN.**
 - Koninklijke Nederlandse Postvaart. Dagdienst tussen Vlissingen en Harwich. Passagiers, mail en goederen.
- CORNELDER'S SCHEEPVAART MAATSCHAPPIJ N.V., ROTTERDAM.**
 - Rotterdam-Londen, 3 maal in de week een vrachtdienst.



A KOLONIËN EN WERELDVVERKEER

Nederlands	Japans	Italiaans	Belgisch
Brits	Russisch	Spaans	Vereenigde St.
Frans	Portugees	Deens	Noors.
Staten zonder koloniën en bezittingen			

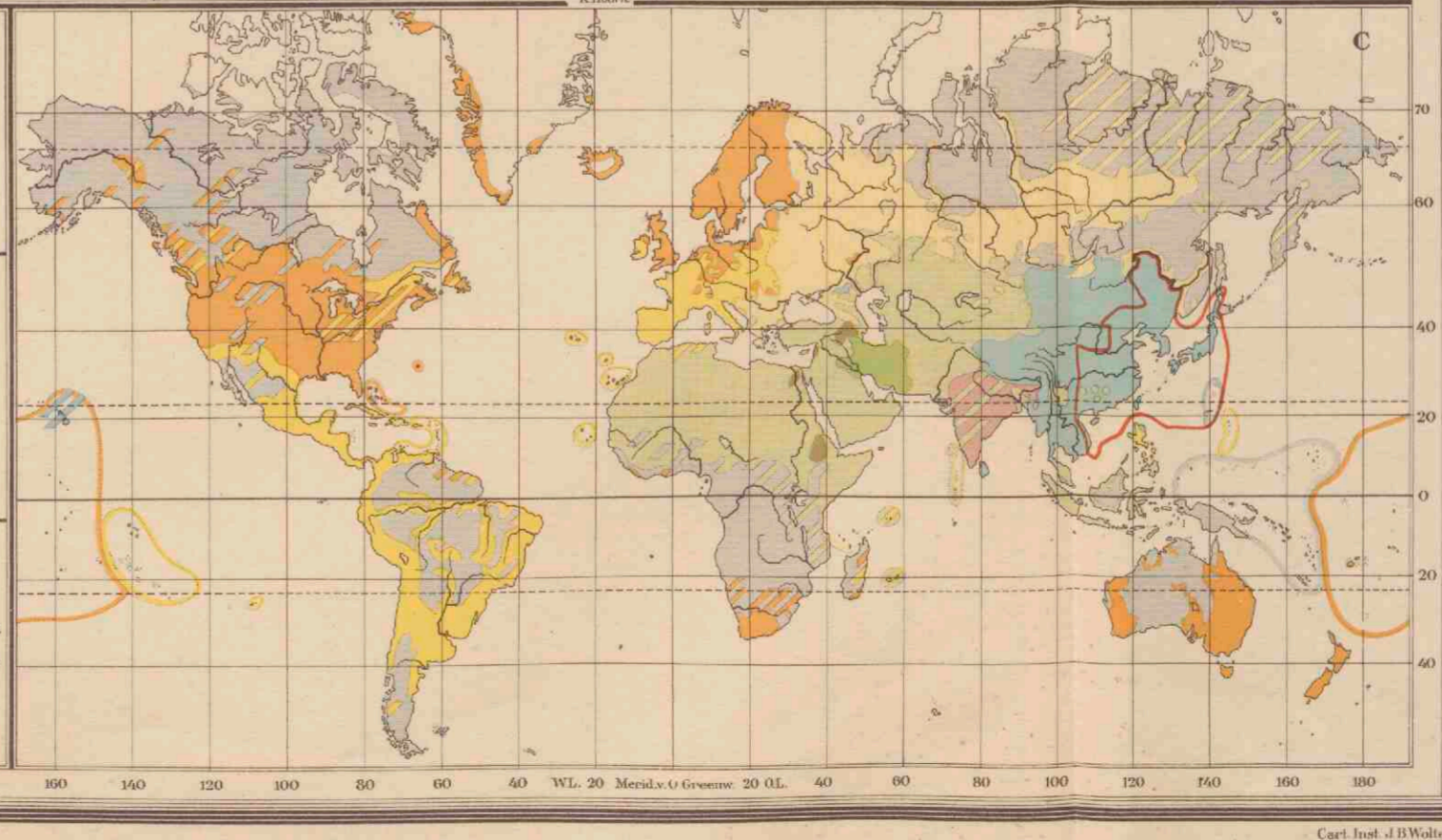
— Nederlandse stoombootlijnen — Belangrijkste Spaarwegen — Karavaanwegen

B MENSEN RASSEN

Indo-Europeaan of Indo-Germaan	Kaukasische volken
Negers	Basken
Mongoloid	Indianen
Malesiers	Hottentotten en Boesjemannen
Melanesiërs	
Dravida's	

C GODSDIENSTEN

Christenen	Andere Godsdiensten
Protestanten	Boeddhisten
Rooms-Katholieken	Aanhangers van Confucius
Grieks-Katholieken	Laoïen en het Sjintisme
Andere Christenen (Abissiniers, Armeniërs, Kopten)	Aanhangers van Natuur-godsdiensten
Mohammedanen	
Socnietien	
Spicelen	



Directe stoomvaartlijnen onder vreemde vlag.


1. HARWICH LINE (Engels), gevestigd te Londen:
nachtdienst (*passagiers, mail en goederen*) Hoek van Holland—Harwich (London & North Eastern Railway).
2. TIRRENIA LIJN (Italiaans), gevestigd te Fiume:
ca. wekelijkse afvaarten van Rotterdam naar de Adriatische Zee (Triest, Fiume).
3. COUNTY LINE (Canadees), gevestigd te Montreal:
om de ca. 2 weken van Rotterdam naar Canada.
4. BLACK DIAMOND STEAMSHIP CORPORATION (Amerikaans),
gevestigd te New York:
om de ca. 10 dagen van Rotterdam naar New York,
om de ca. 2 weken van Rotterdam naar Boston, Philadelphia, Baltimore, Norfolk
en Newport News.
5. SOUTH ATLANTIC STEAMSHIP LINE (Amerikaans), gevestigd te
Savannah.
maandelijks van Rotterdam naar Charleston, Jacksonville en Savannah, eventueel
Wilmington.
6. SOUTHERN STATES LINE (Amerikaans), gevestigd te New Orleans:
14-daagse dienst van Rotterdam op New Orleans, Galveston en Houston.
7. MOBILE OCEANIC LINE (Amerikaans), gevestigd te Mobile:
1-maal in de 2 weken van Rotterdam naar Pensacola, Mobile, Gulfport, Panama
en Tampa.
8. NORDDEUTSCHE LLOYD (Duits), gevestigd te Bremen, KOSMOS
LINIE (Duits), gevestigd te Hamburg en HAMBURG—AMERIKA LINIE
(Duits), gevestigd te Hamburg:
gezamenlijke 14-daagse dienst van Rotterdam naar Columbia, Ecuador, Peru,
Chili en Bolivia.
9. ROYAL MAILSTEAM PACKET COMPANY (Engels), gevestigd te Londen:
om de ca. 14 dagen gezamenlijk met de HOLLAND—AMERIKA LIJN van
Rotterdam naar de westkust van Midden-Amerika en de Unie.
10. LLOYD BRASILEIRO (Braziliaans), gevestigd te Rio de Janeiro:
2 maal per maand van Rotterdam naar Brazilië.
11. DEUTSCH-AUSTRALISCHE DAMPFSCHEFFGESELLSCHAFT (Duits),
gevestigd te Hamburg:
om de 6 weken van Rotterdam naar Java.
12. HANSA LIJN (Duits), gevestigd te Bremen:
gemeenschappelijke dienst met de HOLLAND—BRITSCHE-INDIË LIJN:
geregelde afvaart naar Brits-Indië.
13. A/S DET ØSTASIATISKE KOMPAGNI, gevestigd te Kopenhagen:
elke 3 weken van Rotterdam naar de havens aan de oostkust van Straat Malaka
en Siam.
14. A/S DET ØSTASIATISKE KOMPAGNI, gevestigd te Kopenhagen,
met A/B SVENSKA ØSTASIATISKA KOMPANIET, gevestigd te Go-
tenburg en WILH. WILHELMSEN, gevestigd te Oslo:
gecombineerde dienst, 3 maal per maand van Rotterdam naar de havens aan de
oostkust van Straat Malaka, China en Japan.
15. WILH. WILHELMSEN, gevestigd te Oslo:
2 maal per maand van Rotterdam naar Australië.
2-wekelijkse dienst van Rotterdam naar Karatsji, Bombay, Madras, Calcutta
en Rangoen.
16. NIPPON, YUSEN, KAISHA (Japans), gevestigd te Tokio en
OSAKA, SHOSEN, KAISHA (Japans), gevestigd te Osaka:
Gecombineerde 2-wekelijkse dienst van Rotterdam naar Oost-Azië.
17. ALFRED HOLT & Co. (Engels), gevestigd te Liverpool, ELLERMAN &
BUCKNALL STEAMSHIP Co. en THE BLUE STAR LINE LIMITED
(Engels), gevestigd te Londen:
4-wekelijkse dienst van Rotterdam naar Oost-Azië.
18. NORDDEUTSCHE LLOYD (Duits), gevestigd te Bremen en HAMBURG—
AMERIKA LINIE (Duits), gevestigd te Hamburg:
Gecombineerde vrachtdienst, wekelijks van Rotterdam naar Oost-Azië.
19. UNION CASTLE LINE (Engels), gevestigd te Londen:
Maandelijks van Rotterdam naar Zuid-Afrika.
20. DEUTSCHE AFRIKA-DIENST (Deutsche Ost-Afrika Linie, Woermann
Linie en Hamburg-Bremen-Afrika Linie) (Duits), gevestigd te Hamburg:
ca. elke 2 weken van Rotterdam naar Zuid-, Oost- of West-Afrika.
21. ELDER DEMPSTER LINE (Engels), gevestigd te Liverpool:
3-wekelijks van Rotterdam naar West-Afrika.
22. DEUTSCH-AUSTRALISCHE DAMPFSCHEFFGESELLSCHAFT (Duits),
gevestigd te Hamburg met NORDDEUTSCHE LLOYD (Duits), ge-
vestigd te Bremen en THE OCEAN STEAMSHIP Co. (Engels), ge-
vestigd te Liverpool:
gecombineerde ca. 10-daagse dienst van Rotterdam naar Australië.
23. ZEGLUGA POLSKA S.A. (Pools), gevestigd te Gdynia:
eenmaal in de week van Rotterdam naar Gdynia, direct.

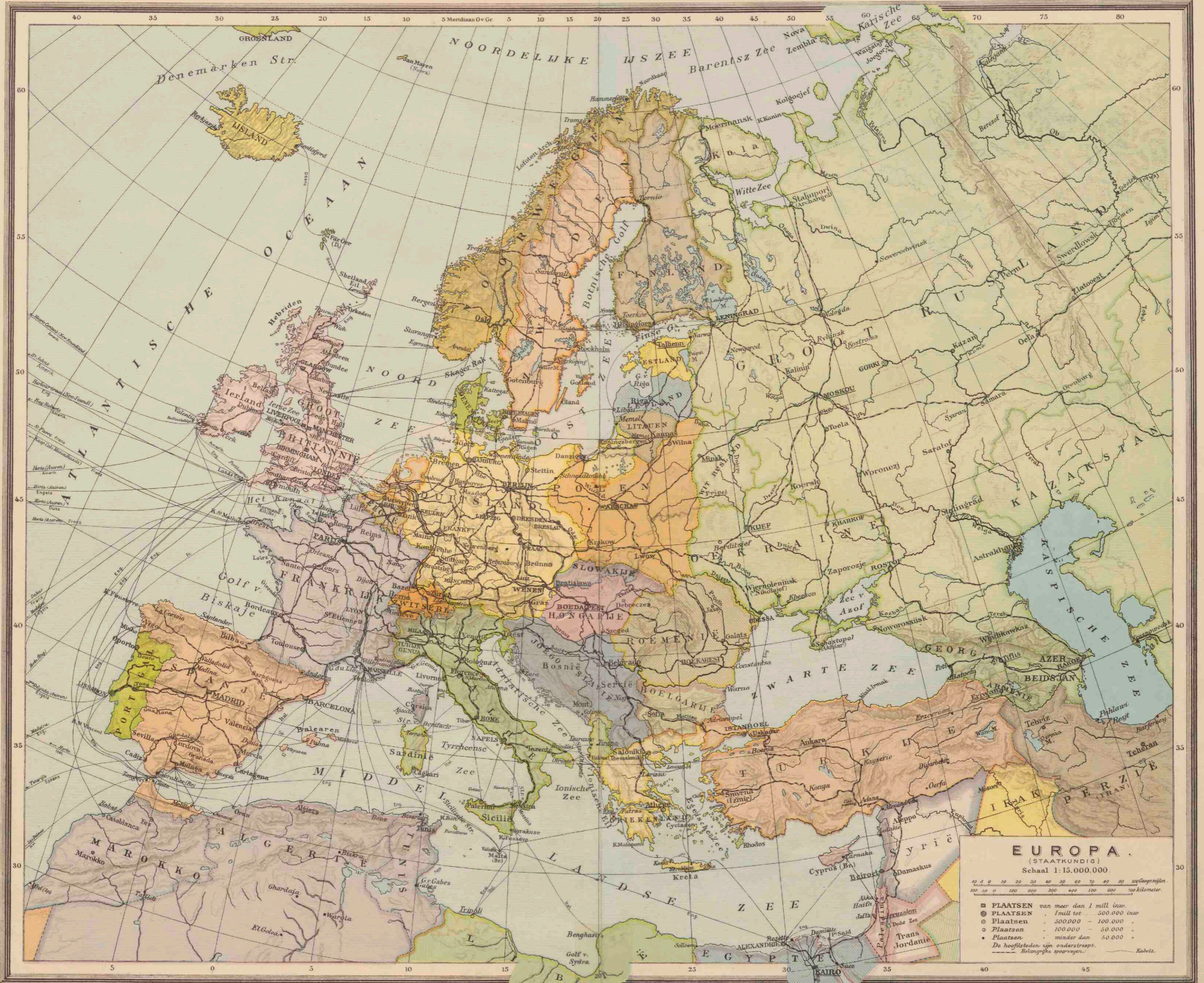


EUROPA.
Schaal 1:15.000.000.

10 20 30 40 50 60 70 80 90 100 110 120 130 140 150 160 170 180 190 200 210 220 230 240 250 260 270 280 290 300 310 320 330 340 350 360 370 380 390 400 410 420 430 440 450 460 470 480 490 500 510 520 530 540 550 560 570 580 590 600 610 620 630 640 650 660 670 680 690 700 710 720 730 740 750 760 770 780 790 800 810 820 830 840 850 860 870 880 890 900 910 920 930 940 950 960 970 980 990 1000 1010 1020 1030 1040 1050 1060 1070 1080 1090 1100 1110 1120 1130 1140 1150 1160 1170 1180 1190 1200 1210 1220 1230 1240 1250 1260 1270 1280 1290 1300 1310 1320 1330 1340 1350 1360 1370 1380 1390 1400 1410 1420 1430 1440 1450 1460 1470 1480 1490 1500 1510 1520 1530 1540 1550 1560 1570 1580 1590 1600 1610 1620 1630 1640 1650 1660 1670 1680 1690 1700 1710 1720 1730 1740 1750 1760 1770 1780 1790 1800 1810 1820 1830 1840 1850 1860 1870 1880 1890 1900 1910 1920 1930 1940 1950 1960 1970 1980 1990 2000 2010 2020 2030 2040 2050 2060 2070 2080 2090 2100 2110 2120 2130 2140 2150 2160 2170 2180 2190 2200 2210 2220 2230 2240 2250 2260 2270 2280 2290 2300 2310 2320 2330 2340 2350 2360 2370 2380 2390 2400 2410 2420 2430 2440 2450 2460 2470 2480 2490 2500 2510 2520 2530 2540 2550 2560 2570 2580 2590 2600 2610 2620 2630 2640 2650 2660 2670 2680 2690 2700 2710 2720 2730 2740 2750 2760 2770 2780 2790 2800 2810 2820 2830 2840 2850 2860 2870 2880 2890 2900 2910 2920 2930 2940 2950 2960 2970 2980 2990 3000 3010 3020 3030 3040 3050 3060 3070 3080 3090 3100 3110 3120 3130 3140 3150 3160 3170 3180 3190 3200 3210 3220 3230 3240 3250 3260 3270 3280 3290 3300 3310 3320 3330 3340 3350 3360 3370 3380 3390 3400 3410 3420 3430 3440 3450 3460 3470 3480 3490 3500 3510 3520 3530 3540 3550 3560 3570 3580 3590 3600 3610 3620 3630 3640 3650 3660 3670 3680 3690 3700 3710 3720 3730 3740 3750 3760 3770 3780 3790 3800 3810 3820 3830 3840 3850 3860 3870 3880 3890 3900 3910 3920 3930 3940 3950 3960 3970 3980 3990 4000 4010 4020 4030 4040 4050 4060 4070 4080 4090 4100 4110 4120 4130 4140 4150 4160 4170 4180 4190 4200 4210 4220 4230 4240 4250 4260 4270 4280 4290 4300 4310 4320 4330 4340 4350 4360 4370 4380 4390 4400 4410 4420 4430 4440 4450 4460 4470 4480 4490 4500 4510 4520 4530 4540 4550 4560 4570 4580 4590 4600 4610 4620 4630 4640 4650 4660 4670 4680 4690 4700 4710 4720 4730 4740 4750 4760 4770 4780 4790 4800 4810 4820 4830 4840 4850 4860 4870 4880 4890 4900 4910 4920 4930 4940 4950 4960 4970 4980 4990 5000 5010 5020 5030 5040 5050 5060 5070 5080 5090 5100 5110 5120 5130 5140 5150 5160 5170 5180 5190 5200 5210 5220 5230 5240 5250 5260 5270 5280 5290 5300 5310 5320 5330 5340 5350 5360 5370 5380 5390 5400 5410 5420 5430 5440 5450 5460 5470 5480 5490 5500 5510 5520 5530 5540 5550 5560 5570 5580 5590 5600 5610 5620 5630 5640 5650 5660 5670 5680 5690 5700 5710 5720 5730 5740 5750 5760 5770 5780 5790 5800 5810 5820 5830 5840 5850 5860 5870 5880 5890 5900 5910 5920 5930 5940 5950 5960 5970 5980 5990 6000 6010 6020 6030 6040 6050 6060 6070 6080 6090 6100 6110 6120 6130 6140 6150 6160 6170 6180 6190 6200 6210 6220 6230 6240 6250 6260 6270 6280 6290 6300 6310 6320 6330 6340 6350 6360 6370 6380 6390 6400 6410 6420 6430 6440 6450 6460 6470 6480 6490 6500 6510 6520 6530 6540 6550 6560 6570 6580 6590 6600 6610 6620 6630 6640 6650 6660 6670 6680 6690 6700 6710 6720 6730 6740 6750 6760 6770 6780 6790 6800 6810 6820 6830 6840 6850 6860 6870 6880 6890 6900 6910 6920 6930 6940 6950 6960 6970 6980 6990 7000 7010 7020 7030 7040 7050 7060 7070 7080 7090 7100 7110 7120 7130 7140 7150 7160 7170 7180 7190 7200 7210 7220 7230 7240 7250 7260 7270 7280 7290 7300 7310 7320 7330 7340 7350 7360 7370 7380 7390 7400 7410 7420 7430 7440 7450 7460 7470 7480 7490 7500 7510 7520 7530 7540 7550 7560 7570 7580 7590 7600 7610 7620 7630 7640 7650 7660 7670 7680 7690 7700 7710 7720 7730 7740 7750 7760 7770 7780 7790 7800 7810 7820 7830 7840 7850 7860 7870 7880 7890 7900 7910 7920 7930 7940 7950 7960 7970 7980 7990 8000 8010 8020 8030 8040 8050 8060 8070 8080 8090 8100 8110 8120 8130 8140 8150 8160 8170 8180 8190 8200 8210 8220 8230 8240 8250 8260 8270 8280 8290 8300 8310 8320 8330 8340 8350 8360 8370 8380 8390 8400 8410 8420 8430 8440 8450 8460 8470 8480 8490 8500 8510 8520 8530 8540 8550 8560 8570 8580 8590 8600 8610 8620 8630 8640 8650 8660 8670 8680 8690 8700 8710 8720 8730 8740 8750 8760 8770 8780 8790 8800 8810 8820 8830 8840 8850 8860 8870 8880 8890 8900 8910 8920 8930 8940 8950 8960 8970 8980 8990 9000 9010 9020 9030 9040 9050 9060 9070 9080 9090 9100 9110 9120 9130 9140 9150 9160 9170 9180 9190 9200 9210 9220 9230 9240 9250 9260 9270 9280 9290 9300 9310 9320 9330 9340 9350 9360 9370 9380 9390 9400 9410 9420 9430 9440 9450 9460 9470 9480 9490 9500 9510 9520 9530 9540 9550 9560 9570 9580 9590 9600 9610 9620 9630 9640 9650 9660 9670 9680 9690 9700 9710 9720 9730 9740 9750 9760 9770 9780 9790 9800 9810 9820 9830 9840 9850 9860 9870 9880 9890 9900 9910 9920 9930 9940 9950 9960 9970 9980 9990 10000

Zee tot 200 m	Zee 200-2000 m	Zee dieper dan 2000 m
Laagland beneden de zeespiegel	Laagland	Heuveland, laag bergland of laag plateau
Middelgeb. en Hoogvlakte	Hooggebergte en Hoogvlakte	Bergtoppen en ketenen hoger dan
Nevelsneeuw	Begin v.d. bevaarbaarheid der rivieren	Hoogtecijfers (staand) en Diepte cijfers (liggend) in meters.










KUSTVORMEN VAN EUROPA.

- I Wadden- en Fjordenkust van Noordwest-Europa.
- II Küste van Gasconie (Duinen, Eltings.)
- III Po delta en Lagunen.
- IV Duitse Noordzeekust (Waddenkust met riviermonden.)
- V Duitse Oostzeekust (Hallten.)
- VI Zuidrussische Limakust.
- VII Riaskust van Galicie.
- VIII Noordwestse fjordenkust.
- IX Italiaanse boogkust.
- X Dalmatische kust.
- XI Finse Scherpenkust.

● PLAAZSEN	van meer dan 500.000 inwoners
○ PLAAZSEN	van 100.000 tot 500.000
○ PLAAZSEN	50.000 - 100.000
○ PLAAZSEN	20.000 - 50.000
○ PLAAZSEN	10.000 - 20.000
○ PLAAZSEN	Plaatzen beneden 10.000 inwoners

(Schaal voor alle kaarten.)
Schaal 1: 1.500.000.

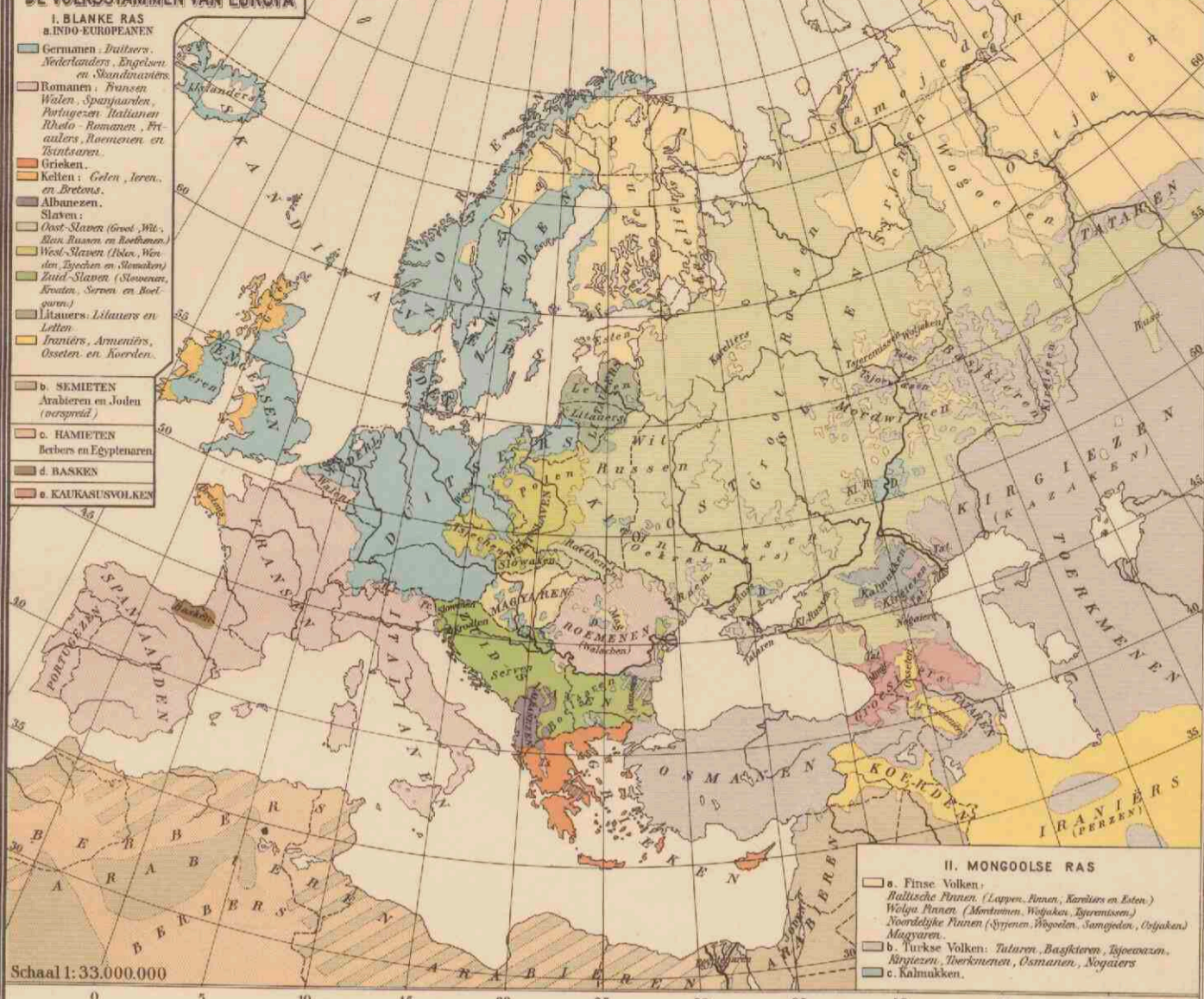
Hoogten en Diepten in meters
Duinen
Marschen (Kleign)
Morassien
Bij de aangevull. gronden



40 35 30 25 20 15 10 5 0 5 10 15 20 25 30 35 40 45 50 55 60 65 70 75 80 85 90

DE VOLKSSTAMMEN VAN EUROPA

- I. BLANKE RAS
a. INDO-EUROPEANEN
- Germanen: Duitsers, Nederlanders, Engelsen en Scandinaviërs
 - Romanen: Fransen, Walen, Spanjaarden, Portugezen, Italianen, Rhoeto-Romanen, Franzaalsters, Roemenen en Tsintzaren
 - Grieken
 - Kelten: Celten, Ieren, en Bretons
 - Albanezen
 - Slaven: Oost-Slaven (Groot-, Wit-, Klein-Slaven en Boëhemers), West-Slaven (Polen, Wenden, Tsjechen en Slowaaken), Zuid-Slaven (Sloveenen, Kroaten, Serven en Boëgarnen)
 - Litauer: Litauer en Letten
 - Iraniers: Ammerijs, Osseten en Koerden
- b. SEMIETEN
Arabieren en Joden (voersprid)
- c. HAMIETEN
Berbers en Egyptenaren
- d. BASKEN
- e. KAUKASUSVOLKEN



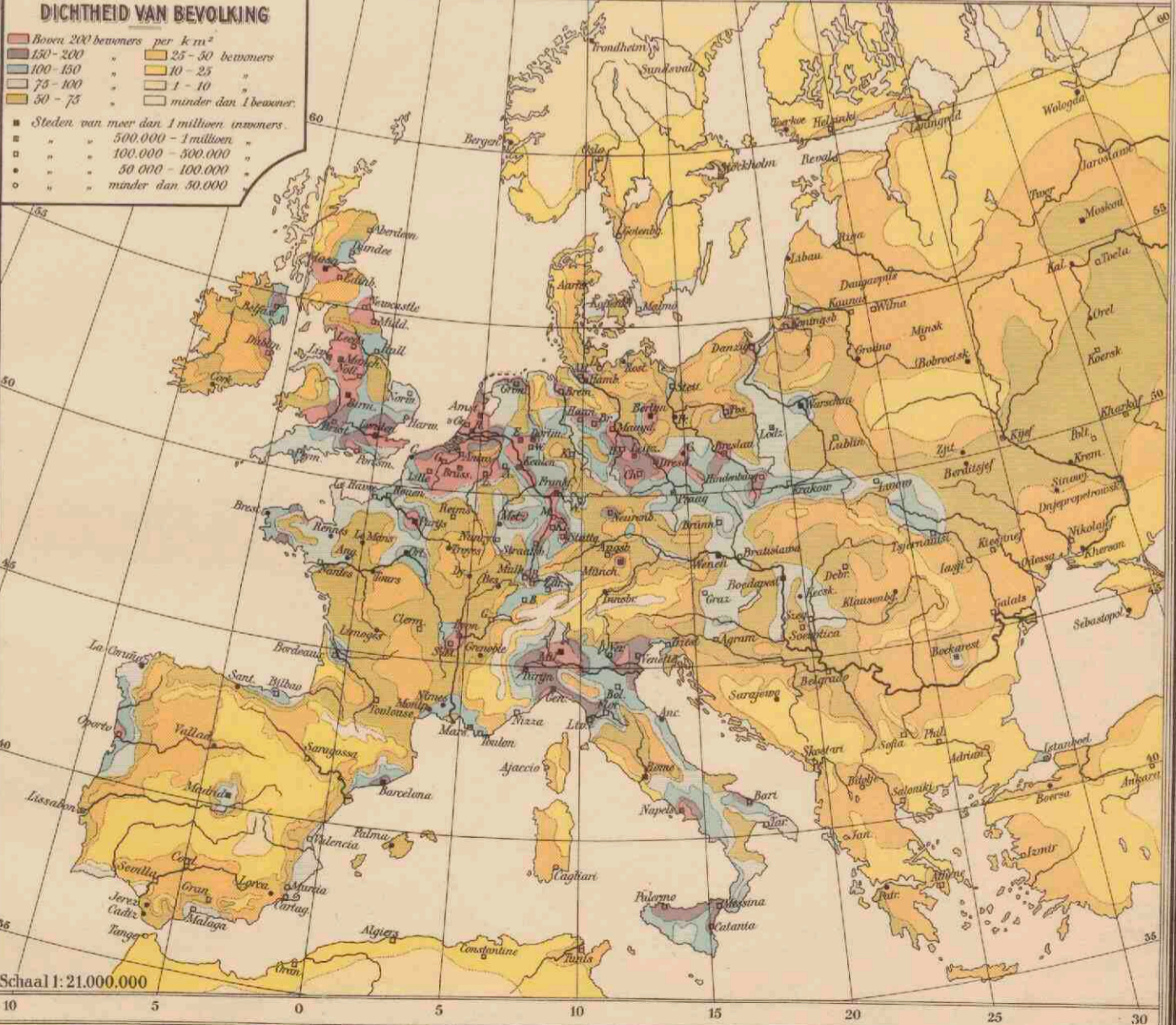
Schaal 1: 33.000.000

- II. MONGOLSE RAS
- a. Finse Volken: Baltische Finnen (Lappen, Finnen, Kareliërs en Esten), Wolga Finnen (Mestinken, Volga Finnen, Tsjerencomen), Noordelijke Finnen (Sjyrenen, Fingoen, Samojeden, Ostjaken), Magyaren
 - b. Turkse Volken: Tataren, Basjkieren, Tsjoesaren, Kirgizen, Tjerkmenen, Osmanen, Nogaiers
 - c. Kalmukken

25 20 15 10 5 0 5 10 15 20 25 30 35 40 45

DICHTHEID VAN BEVOLKING

- Roos: Boven 200 bewoners per km²
 - Oranje: 150-200 " "
 - Geel: 100-150 " "
 - Groen: 75-100 " "
 - Blauw: 50-75 " "
 - Wit: 25-50 bewoners
 - Geel-oranje: 10-25 " "
 - Geel: 1-10 " "
 - Wit: minder dan 1 bewoner
- Steden van meer dan 1 miljoen inwoners:
- 500.000 - 1 miljoen
 - 100.000 - 500.000
 - 50.000 - 100.000
 - minder dan 50.000



Schaal 1: 21.000.000

10 5 0 5 10 15 20 25 30




D. L. v. Greenwich

NEDERLAND


GRONDSOORTEN


Schaal 1: 800 000

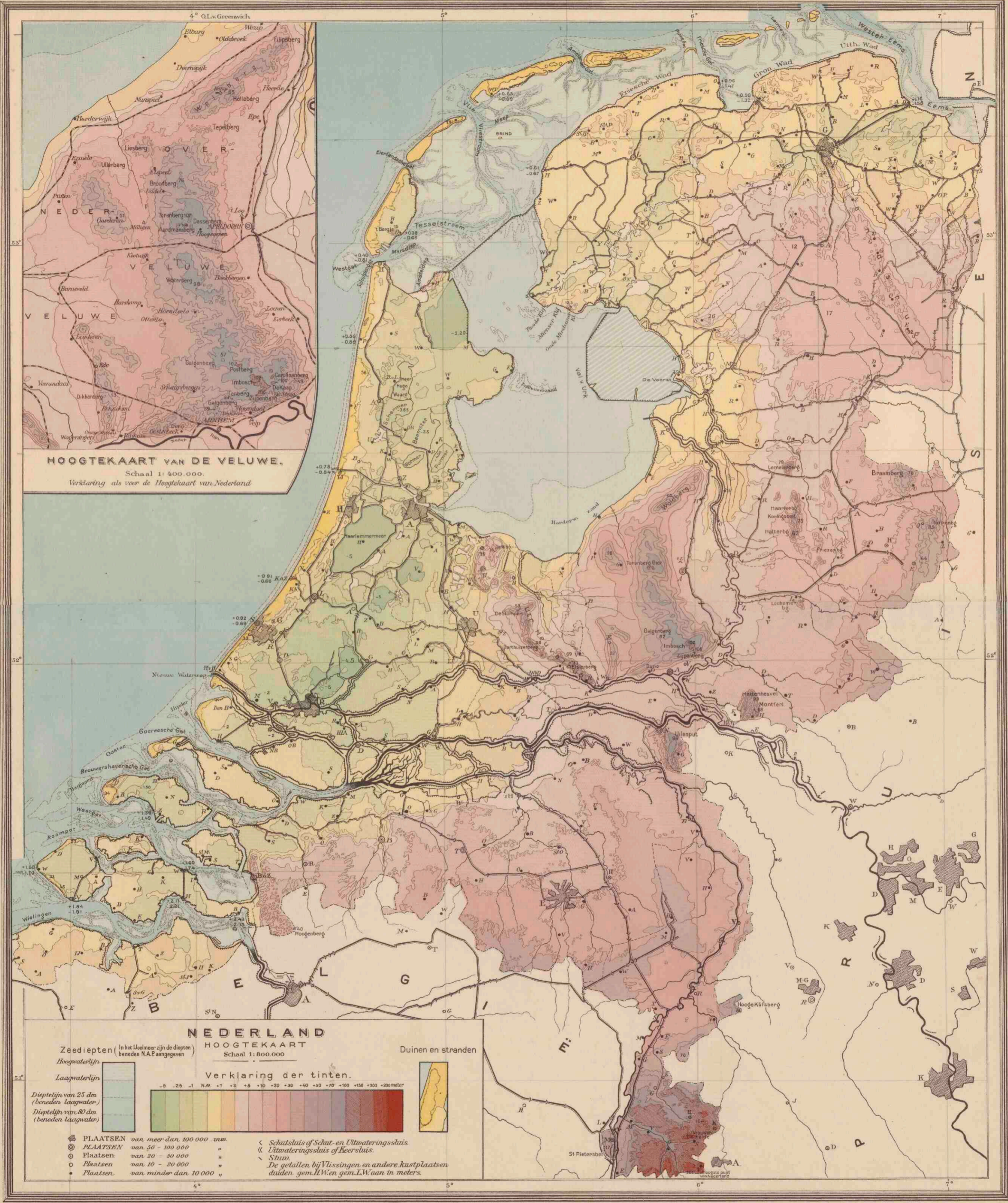



- Duinen en Zandstuivingen
 - Aflaats
 - Becke-afzetting
 - Laag en Moerasveen
 - Hoogveen (niet afgegraven of ontgonnen)
 - Hoogveen (afgegraven of ontgonnen)
 - Bij of droogvallende gronden
 - Zand- en grintgronden
 - Löss of Lössbuisje tla
 - Tertiaire gronden
 - Secundaire gronden
- PLAATSEN van meer dan 100 000 inw.
 PLAATSEN van 50 - 100 000 "
 Plaatsen van 20 - 50 000 "
 Plaatsen van 10 - 20 000 "
 Plaatsen van minder dan 10 000 "
- Kan bevaarbaar voor schepen van minder dan 100 ton inhoud
 100 - 700 "
 700 - 1500 "
 meer dan 1500 "











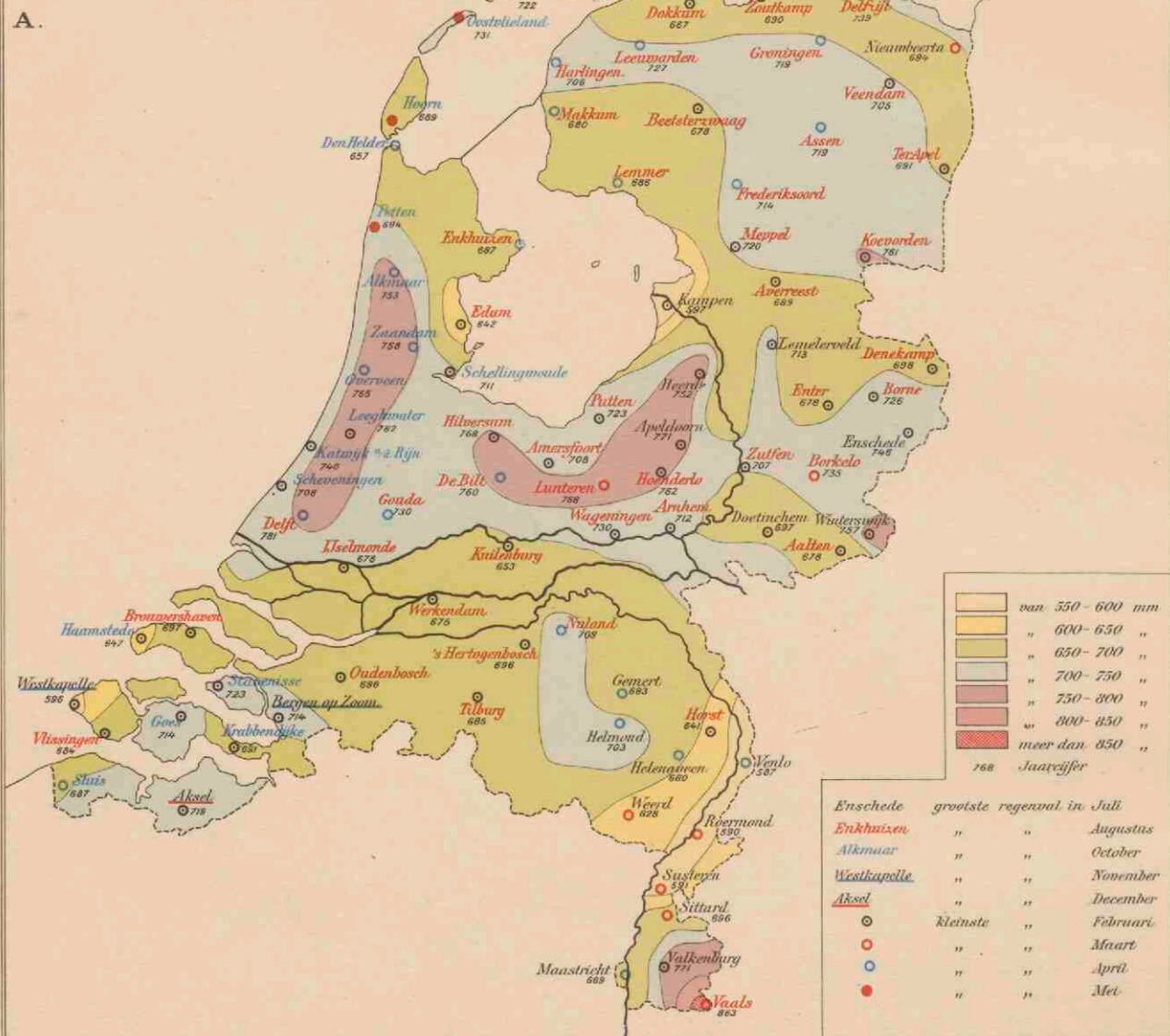
11. NEDERLAND.

NEERSLAGHOEEVEELHEID EN NEERSLAGTIJDEN. —
MIJNBOUWGEBIED VAN LIMBURG. — BOEZEMGE-
BIEDEN IN HET HOLLANDS-UTRECHTS POLDERLAND.



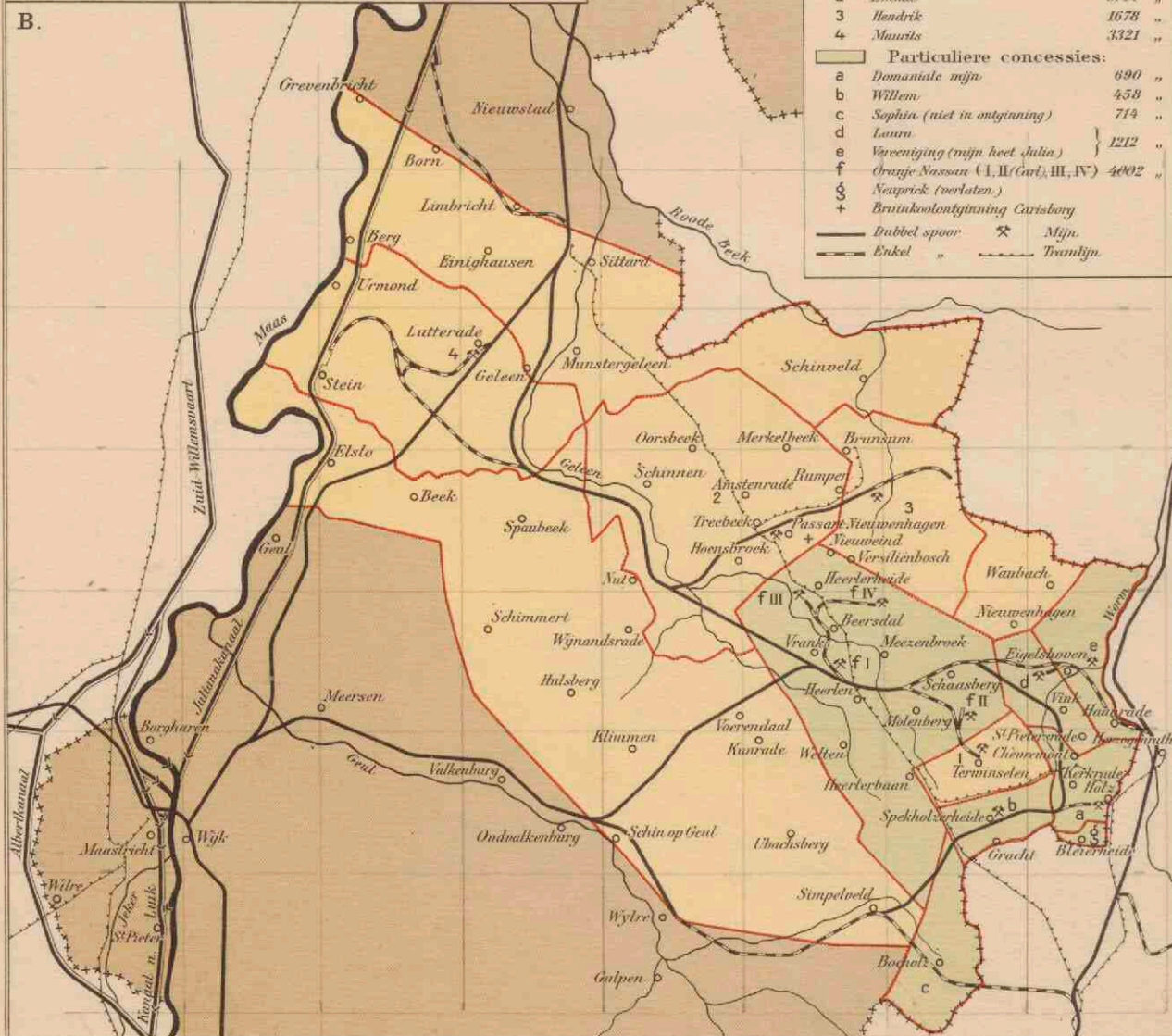
NEERSLAGHOEEVEELHEID EN NEERSLAGTIJDEN IN NEDERLAND

Schaal 1:2.000.000.



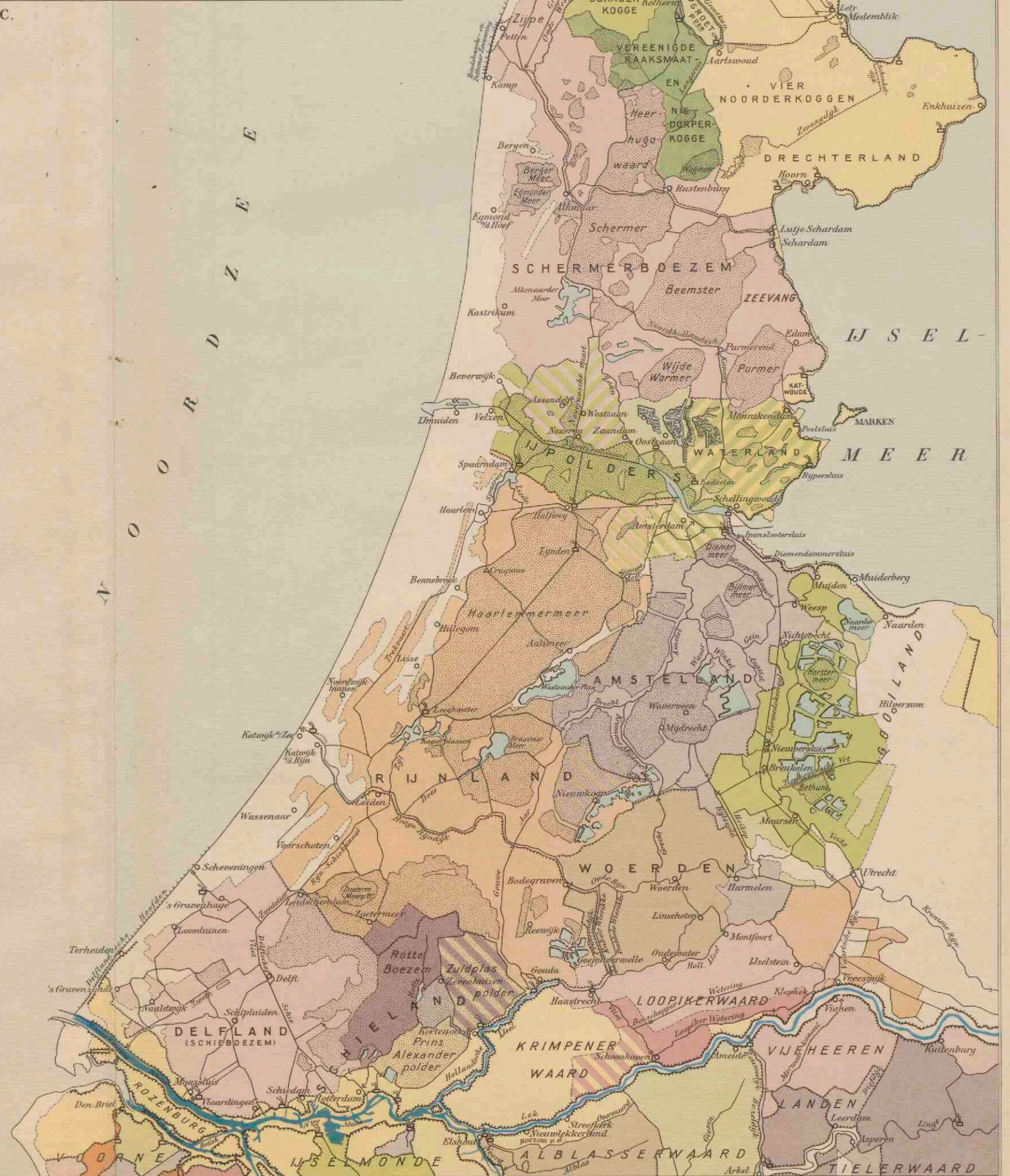
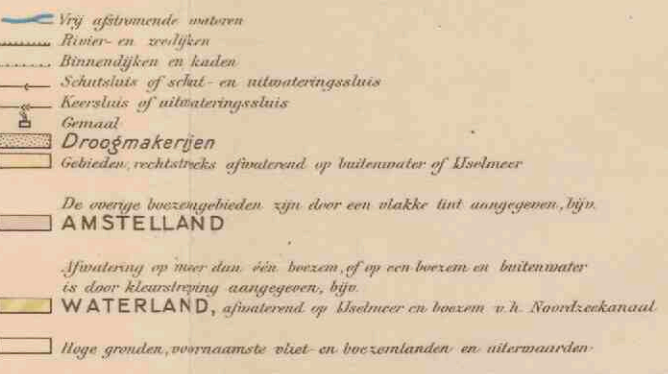
MIJNBOUWGEBIED VAN LIMBURG

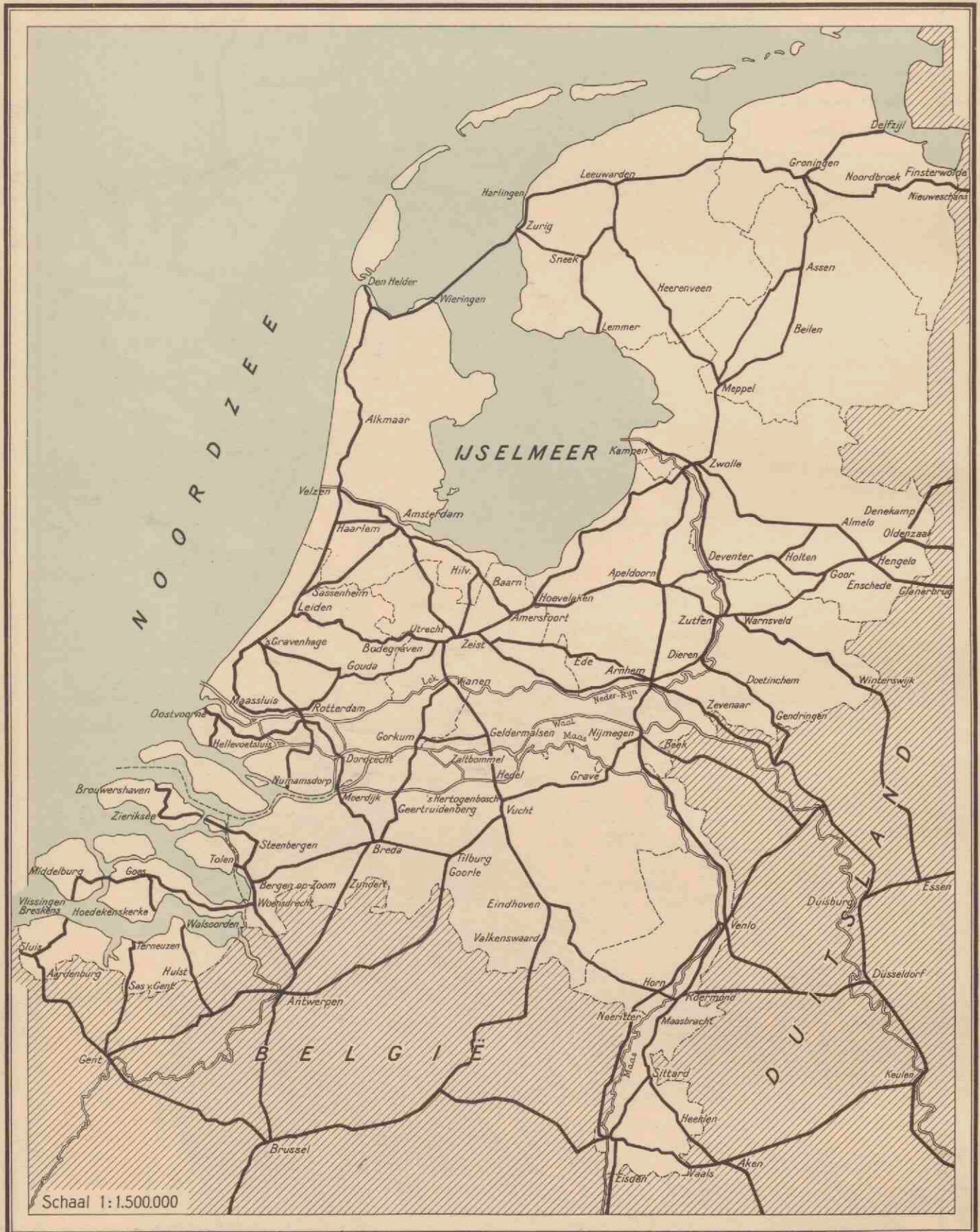
Schaal 1:200.000.



BOEZEMGEBIEDEN IN HET HOLLANDS-UTRECHTS POLDERLAND

Schaal 1:400.000.





HOOFDWEGEN IN NEDERLAND




RIKSWEGENPLAN 1938

O. L. v. Greenwich

NEDERLAND


OVERZICHTSKAART

Schaal 1:800 000




- Rivieren, die met de zee in open verbinding staan
- Rivieren, door sluisen enz. van het buitenwater afgesloten
- Kust, bevaarbaar voor schepen van minder dan 100 ton inhoud
- 100 - 700
- 700 - 1500
- meer dan 1500
- Dijken langs de zee of de open rivieren
- Hoogwaterlijn
- Laagwaterlijn
- De bij eb droogvallende gronden
- Spoorwegen met dubbel spoor
- Spoorwegen met enkel spoor
- De douanergrensplaatzen zijn onderstreepd
- PLAASTEN van meer dan 100 000 inw.
- PLAASTEN van 50 - 100 000 "
- PLAASTEN van 20 - 50 000 "
- PLAASTEN van 10 - 20 000 "
- PLAASTEN van minder dan 10 000 "
- Reddingstations
- Vuurtorens
- Vuurtorens voor de luchtkart
- Lichtschepen
- Stat. draadl. telegr.





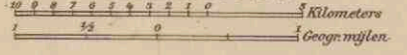
13. GRONINGEN, FRIESLAND, DRENTE
EN OVERIJSEL.






GRONINGEN, FRIESLAND, DRENTE, OVERIJSEL.

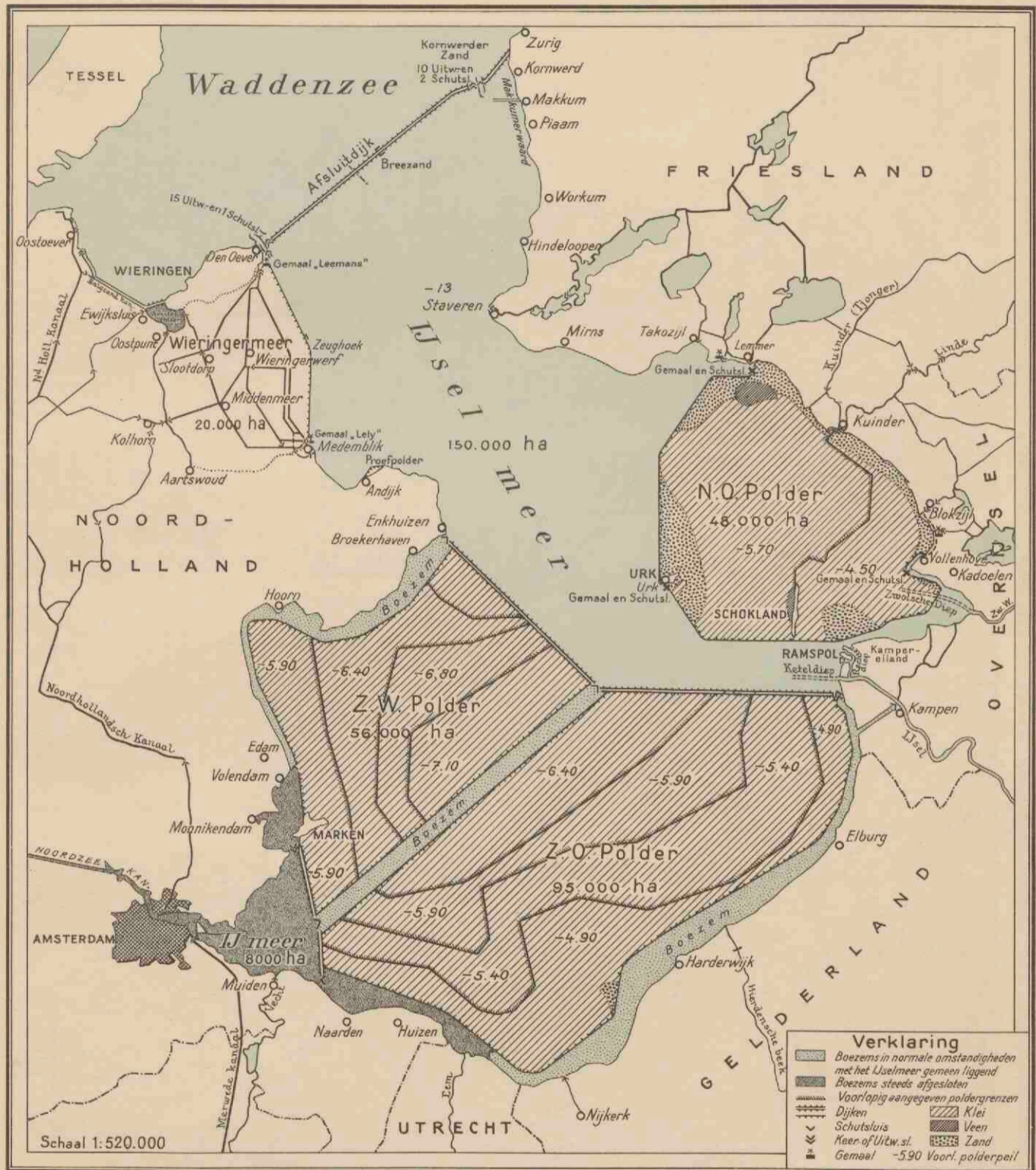
Schaal 1:400.000.



- Verklaring voor de provinciekaarten**
- Rivier en zeekeet
 - Beekbeekking
 - Damp- en stuifland
 - Laag en moerasveen
 - Hoogveen
 - Droogmakerij
 - Hoogwaterlijn
 - Laagwaterlijn
 - Lijn van 25 dm. beneden gemiddeld laagwater of IJsselmeerpeil " 80 "
 - Wateren, die met de zee of het IJsselmeer in open verbinding staan, zijn blauw, de overige zwart aangegeven
 - Zeer belangrijk scheepvaartkanaal
 - Minder
 - Scheepvaartkanaal van weinig betekenis of afwateringskanaal
 - Schutsluis of schut- en uitwateringsluis
 - Keersluis of uitwateringsluis
 - Stuw
 - Overlaat
 - Stoombootdienst
 - Spoorweg
 - Tramweg
 - Radiostation
 - Vliegveld
 - Kasteel, monument, enz.
 - Gemeentenaam, die niet gelijkkluidend zijn met namen van nederzettingen, zijn aldus aangegeven
 - Het Bilt, Montsenisse
 - PLAATS** met meer dan 100.000 inw.
 - PLAATS** " 50.000 tot 100.000 "
 - PLAATS** " 20.000 " 50.000 "
 - PLAATS** " 10.000 " 20.000 "
 - PLAATS** " minder dan 10.000 "




14. NOORDHOLLAND, ZUIDHOLLAND EN UTRECHT.




ALGEMEEN PLAN DROOGMAKING ZUIDERZEE

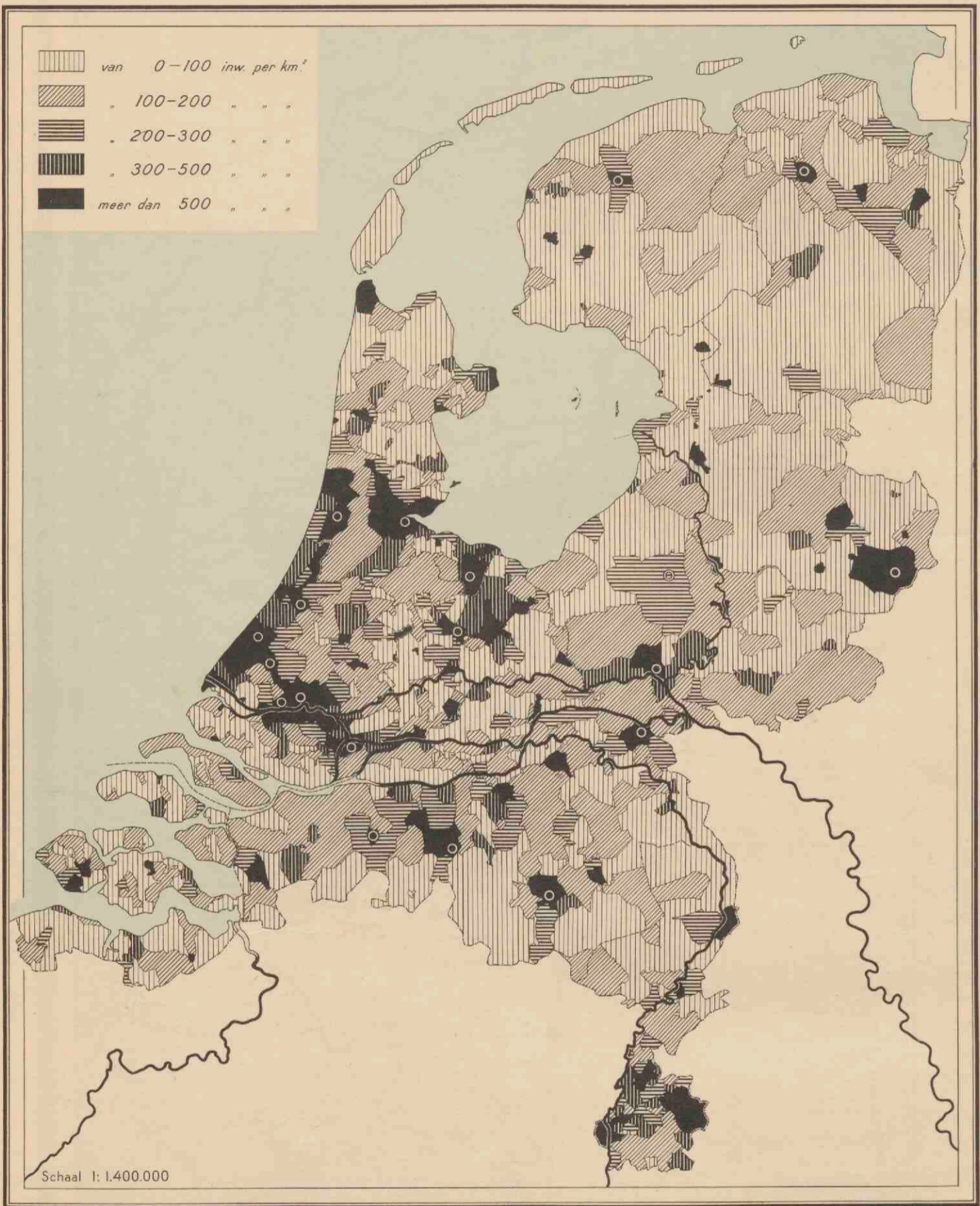


**NOORD- EN ZUIDHOLLAND
EN UTRECHT**
Schaal 1:400.000
Verklaring op blad 13









BEVOLKINGSDICHTHEID DER NEDERLANDSE GEMEENTEN OP 1 JANUARI 1938

17. NEDERLAND.

DE HAVENWERKEN VAN ROTTERDAM. — DE HAVENWERKEN
VAN AMSTERDAM. — IJMUIDEN. — HOEK VAN HOLLAND

HOEK VAN HOLLAND
Schaal 1:40000

Nieuwe Waterweg
Hoek van Holland

DE HAVENWERKEN van ROTTERDAM
Schaal 1:40000
Zie voor verklaring der tekens beneden

Rotterdam
Maas
Waal
Maashaven
Rijnhaven
Waalhaven
Vliegvelde
Waalhaven

DE HAVENWERKEN van AMSTERDAM
Schaal 1:40000

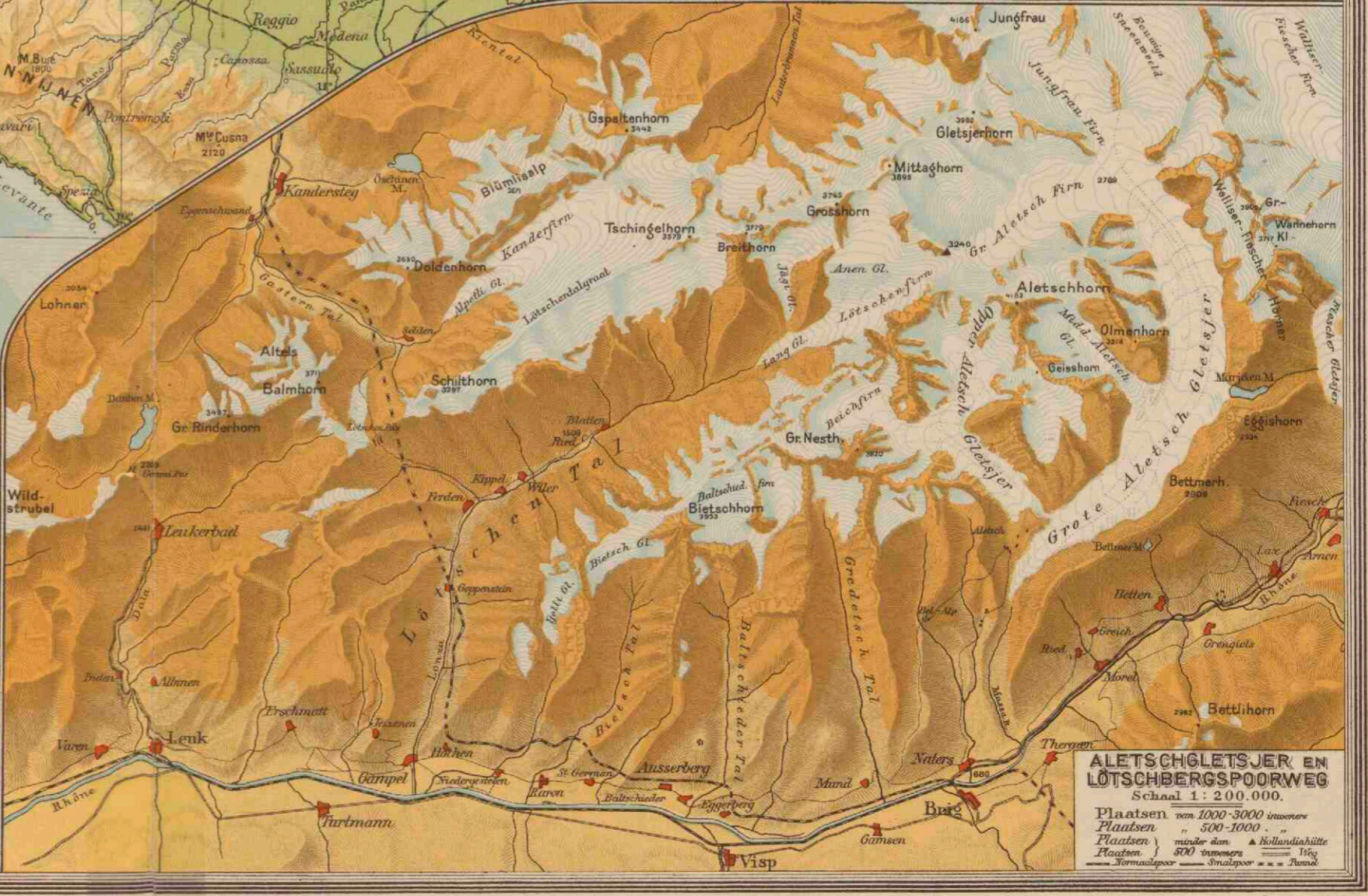
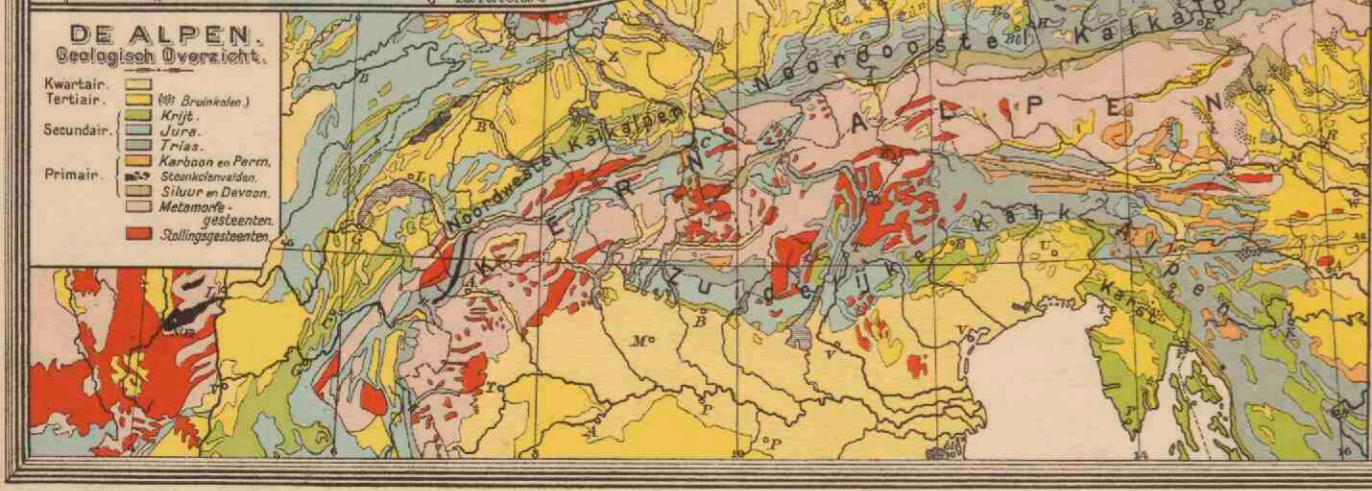
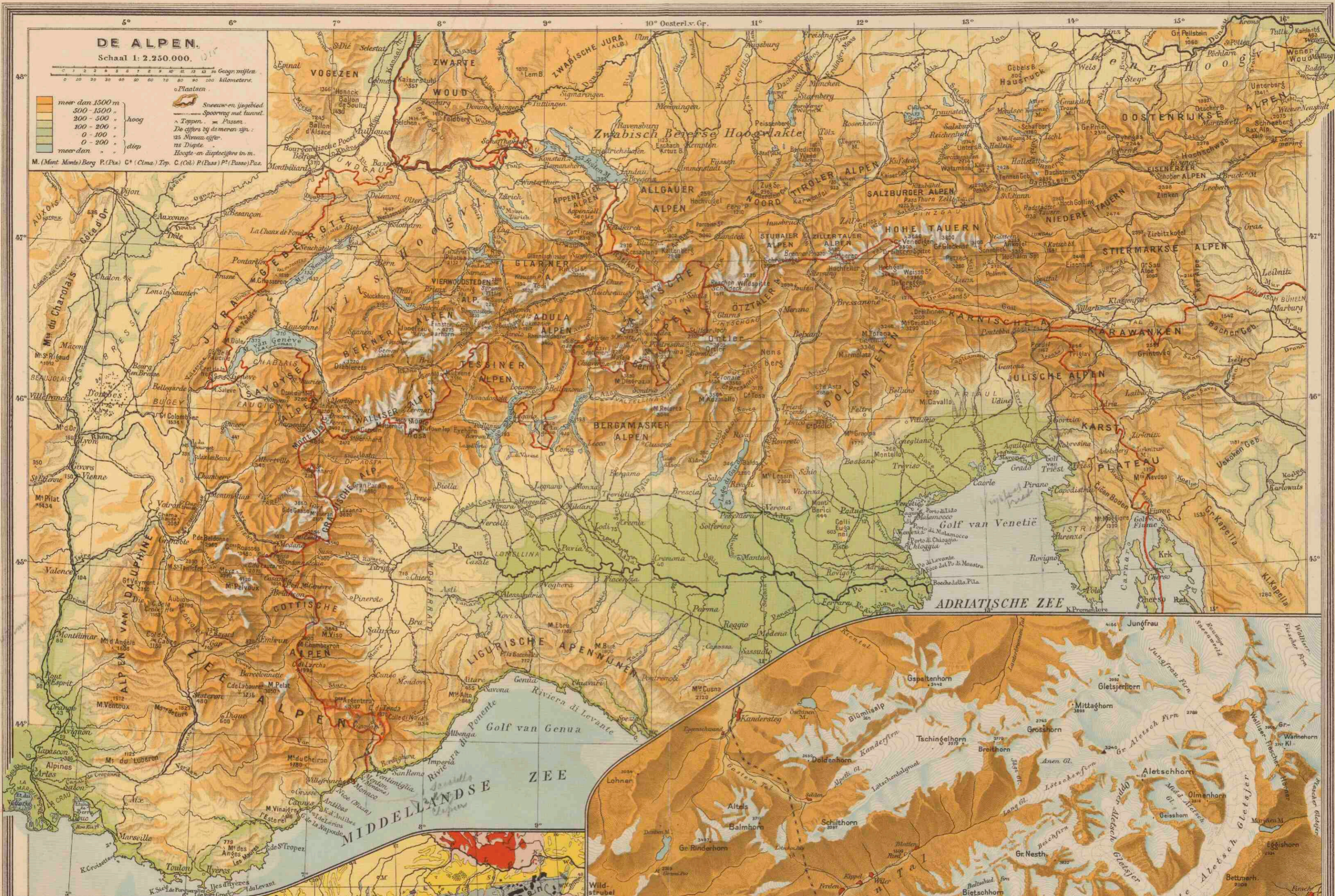
Amsterdam
IJ
Amstel
De Hoorn
Hembrug
Zeehaven
Coenhaven
Vlothaven
Nieuwendam
Dijksloot
Schellingwoude
Dijkerdam
Nieuwe Diep
Watergraafsmeed
Diemerbrug
Amstel Stal


1 Amstel-schutsluis	11 Schutsluis in het Westerkanaal	— Hoorsluis
2 Rapenburgschutsluis	12 Hoorsluis aan de Houthaven	— Spoorweg
3 West-Indische schutsluis	13 Westerdoksluisen	— Schutsluis
4 Kraanwaterkering	14 Lezeren-Laansteigers	— Lezeren-Laansteigers
5 Keerl. a. d. Gelderische kade	15 Schutsluis Willem I.	— Stoompijpen
6 Oude kolk keersluis	16 Schutsluis Willem III.	— Droogdokken
7 Oude kolk keersluis	17 Oranjesluisen	
8 Nieuwe brug keersluis	18 S. Anthonis sluis	
9 Nieuwe Haarlschutsluis		
10 Eindhovensluis		

IJMUIDEN
Schaal 1:40.000

IJmuiden
Noorderbuitenkanaal
Noordzeehaven
Zuiderbuitenkanaal
Noordzeekan.








DUITSLAND.

(Natuurkundig.)
Schaal 1:3.150.000.



Verklaring.

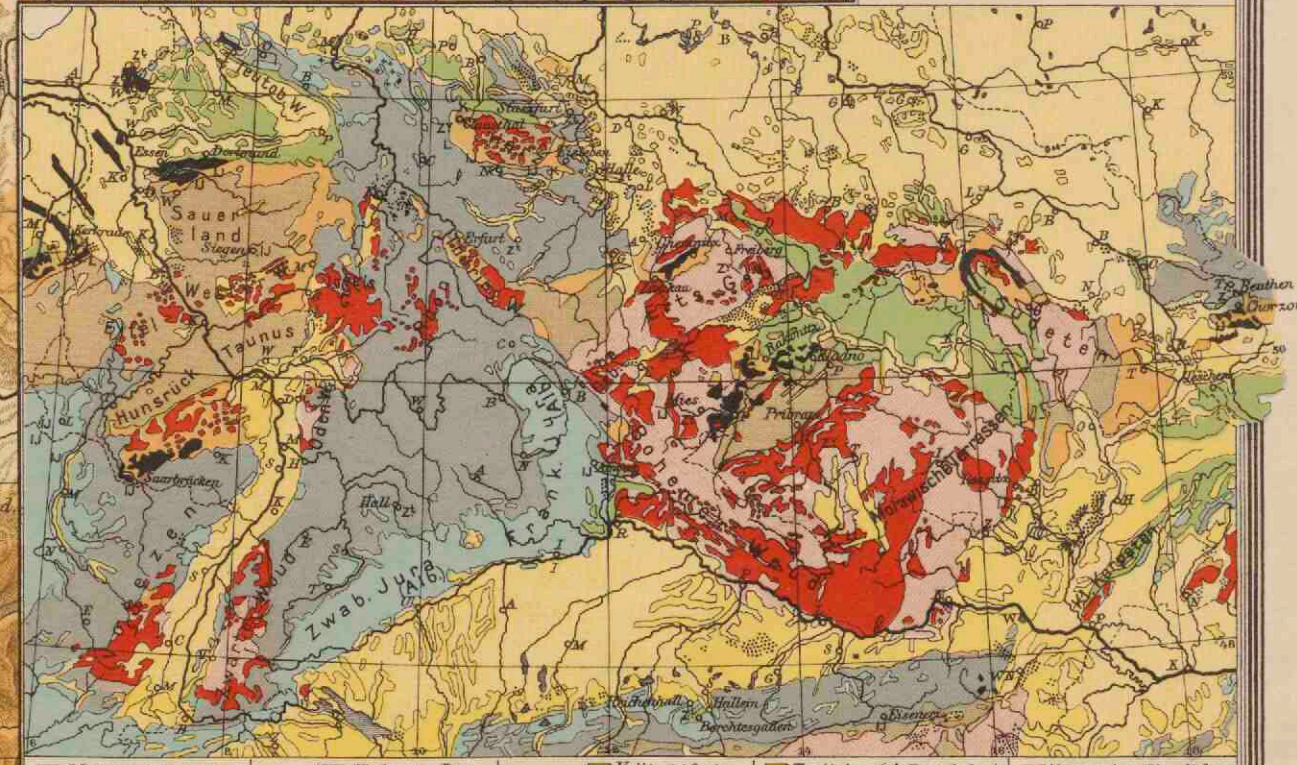
(geldende tevens voor alle natuurkundige kaarten der landen van Europa.)

- Beneden de zeespiegel. 0-100 meter.
- 100-200 m. 200-500 m. 500-1500 m.
- Boven 1500 m.


Voor de afkortingen: zie bl. 20.



GEOLOGISCHE KAART.



- Metamorfe gesteenten
 - Stollings
 - Primair: Karboon en Perm, Steenkolen, Siluur en Devon
 - Secundair: Krijt (*Ouder), Jura, bruinkool, Trias
 - Tertiair (*Bruinkolen)
 - Kwartair (All en Dil.)
- De namen der mijnsteden zijn voluit geschreven.
L. = Löss, Z. = Zink, L. = Löss, K. = Koper, Z. = Zout, ZY = Zilver.



Concentric-Kampfen:

- 1 *Königsanne*
- 2 *Manthessen*
- 3 *Bachemwolda*
- 4 *Asschowitz*
- 5 *Dachau*
- 6 *Praniburg*




DUITSLAND
(STAATKUNDIG)
Schaal 1:3.500.000.

0 25 50 75 100 km

■ PLAATSSEN van meer dan 1 mill. iuw.
● PLAATSSEN - 500.000 tot 1.000.000
○ Plaatsen - 100.000 - 500.000
○ Plaatsen - 50.000 - 100.000
○ Plaatsen - minder dan 50.000


De hoofdsteden der staten zijn dubbel onderstrept,
die der Duitse landen enkel.
S.L. - SCHAUMBURG-LIPPE

RUHRGEBIED.
Schaal 1:500.000.
Verklaring zie hoofdkwart.




21. ZWITSERLAND, BELGIË
EN LUXEMBURG.





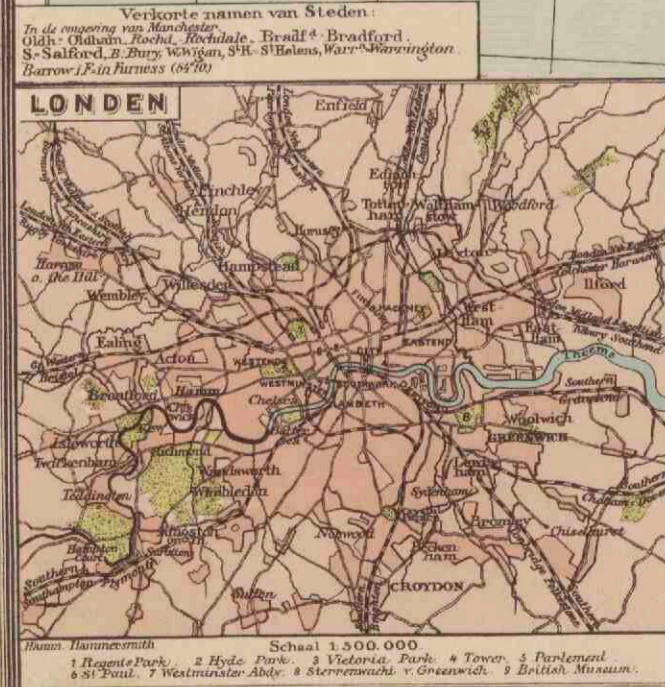






- Graafschappen: Engeland en Wales
- 1 Cornwall
 - 2 Devon
 - 3 Somerset
 - 4 Dorset
 - 5 Hampshire
 - 6 Wiltshire
 - 7 Gloucester
 - 8 Oxford
 - 9 Berks
 - 10 Buckingham
 - 11 Surrey
 - 12 Sussex
 - 13 Kent
 - 14 Essex
 - 15 Middlesex
 - 16 Hertford
 - 17 Suffolk
 - 18 Norfolk
 - 19 Cambridge
 - 20 Huntingdon
 - 21 Bedford
 - 22 Northampton
 - 23 Warwick
 - 24 Worcester
 - 25 Hereford
 - 26 Monmouth
 - 27 Glamorgan
 - 28 Brecknock
 - 29 Carmarthen
 - 30 Devon
 - 31 Devon
 - 32 Devon
 - 33 Devon
 - 34 Devon
 - 35 Devon
 - 36 Devon
 - 37 Devon
 - 38 Devon
 - 39 Devon
 - 40 Devon
 - 41 Devon
 - 42 Devon
 - 43 Devon
 - 44 Devon
 - 45 Devon
 - 46 Devon
 - 47 Devon
 - 48 Devon
 - 49 Devon
 - 50 Devon
 - 51 Devon
 - 52 Devon
 - 53 Devon


■ Steenkool. ● IJzererts.

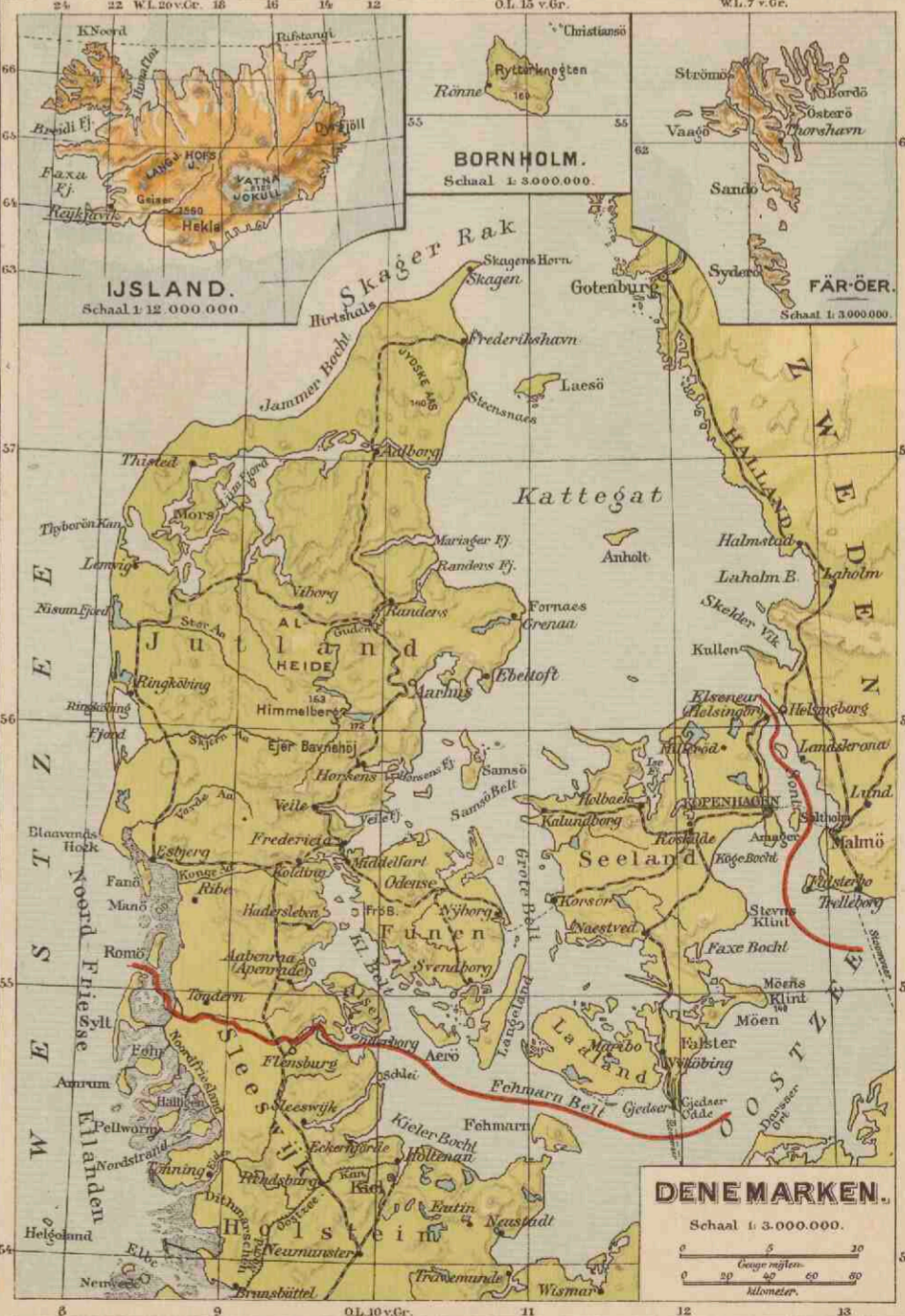
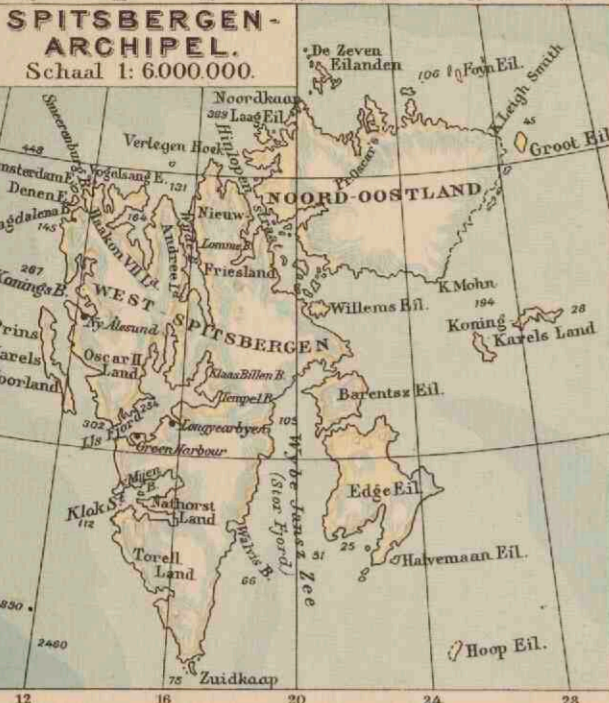



GROOT-BRITANNIË EN IERLAND.

Schaal 1:3.000.000.

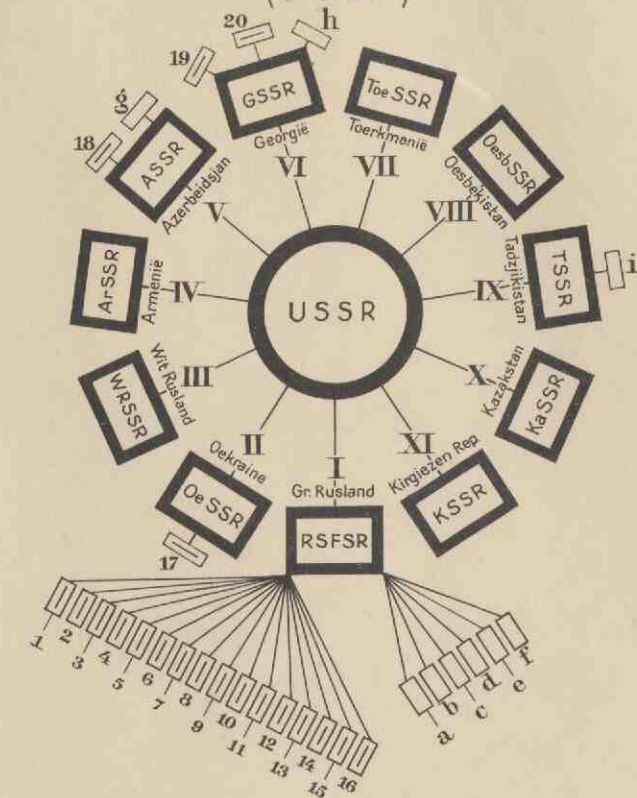
● PLAATSEN van meer dan 1 mill. inv.
 ○ PLAATSEN 1 mill. tot 500.000 .
 ○ Plaatsen 500.000 - 100.000 .
 ○ Plaatsen 100.000 - 50.000 .
 ○ Plaatsen minder dan 50.000 .
 ■ Vlegveld



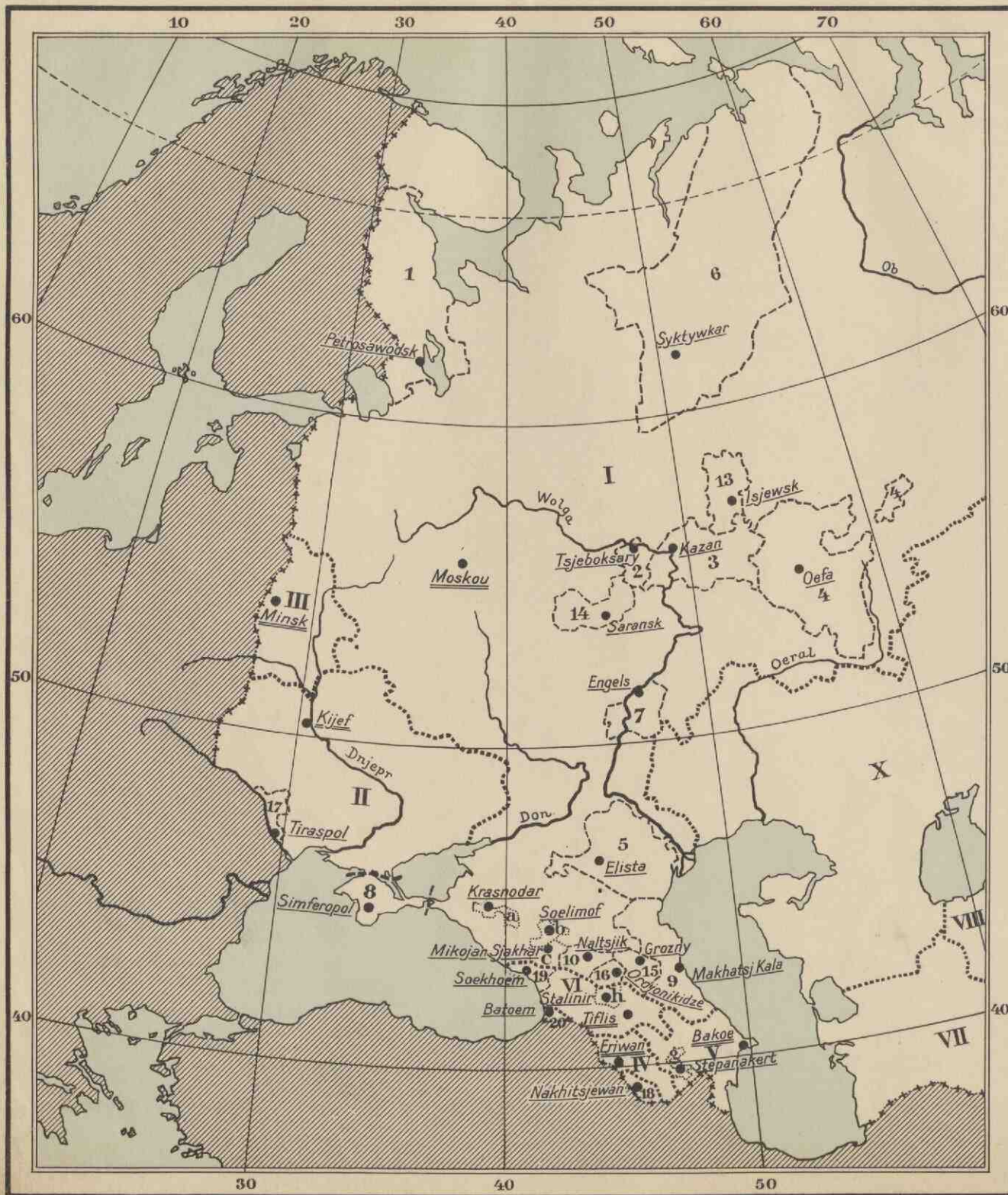




STAATKUNDIGE INDELING VAN DE UNIE VAN SOCIALISTISCHE SOWJET REPUBLIEKEN (USSR)



SOCIALISTISCHE SOWJET REPUBLIEKEN	AUTONOME REPUBLIEKEN	AUTONOME GEBIEDEN VAN
I. Groot Rusland (Moskou)	<ul style="list-style-type: none"> 1 Karelië (Petrosawodsk) 2 Tsjoevazië (Tsjeboksary) 3 Tataren Republiek (Kazan) 4 Basjkieren Republiek (Oefa) 5 Kalmukken Rep. (Elista) 6 Komi = Syrjenen Rep. (Syktywkar) 7 Rep. der Wolga Duitsers (Engels) 8 Krim (Simferopol) 9 Daghestan (Makhatsj Kala) 10 Kabardijnen- en Balkaren Rep. (Naltsjik) 11 Boerjetië (Oeljan-Oede) 12 Jakoeten Republiek (Jakoetsk) 13 Oedmoerten Rep. (Isjewsk) 14 Mari = Mordwinen Rep. (Saransk) 15 Tsjetsjenen en Ingoesjen Rep. (Grozny) 16 Noord-Ossetië (Ordjonikidze) 	<ul style="list-style-type: none"> a) Adyge-Tsjerkessen (Krasnodar) b) Tsjerkessen (Soelimof) c) Karatsjajen (Mikojan-Sjakhar) d) Oirjaten (Oirjaat-Toera) e) Khakassen (Abakan) f) Joden (Birobidsjan)
II. Oekraïne (Kijef)	17 Moldavië (Tiraspol)	
III. Wit Rusland (Minsk)		
IV. Armenië (Eriwan)	18 Nakhitsjewan (Nakhitsjewan)	g) Berg-Karabagh (Stepanakert)
V. Azerbeïdsjan (Bakoe)	19 Abkhazië (Soekhoem)	h) Zuid-Osseten (Stalinir)
VI. Georgië (Tiflis)	20 Adsjarië (Batoem)	
VII. Toerkmenië (Askhabad)		
VIII. Oesbekië (Tasjkent)		
IX. Tadzjikistan (Stalinabad)		
X. Kazakstan (Alma Ata)		
XI. Kirgizien Rep. (Froense)		i) Berg-Badaksjan (Khorog)



Schaal 1: 20.000.000.



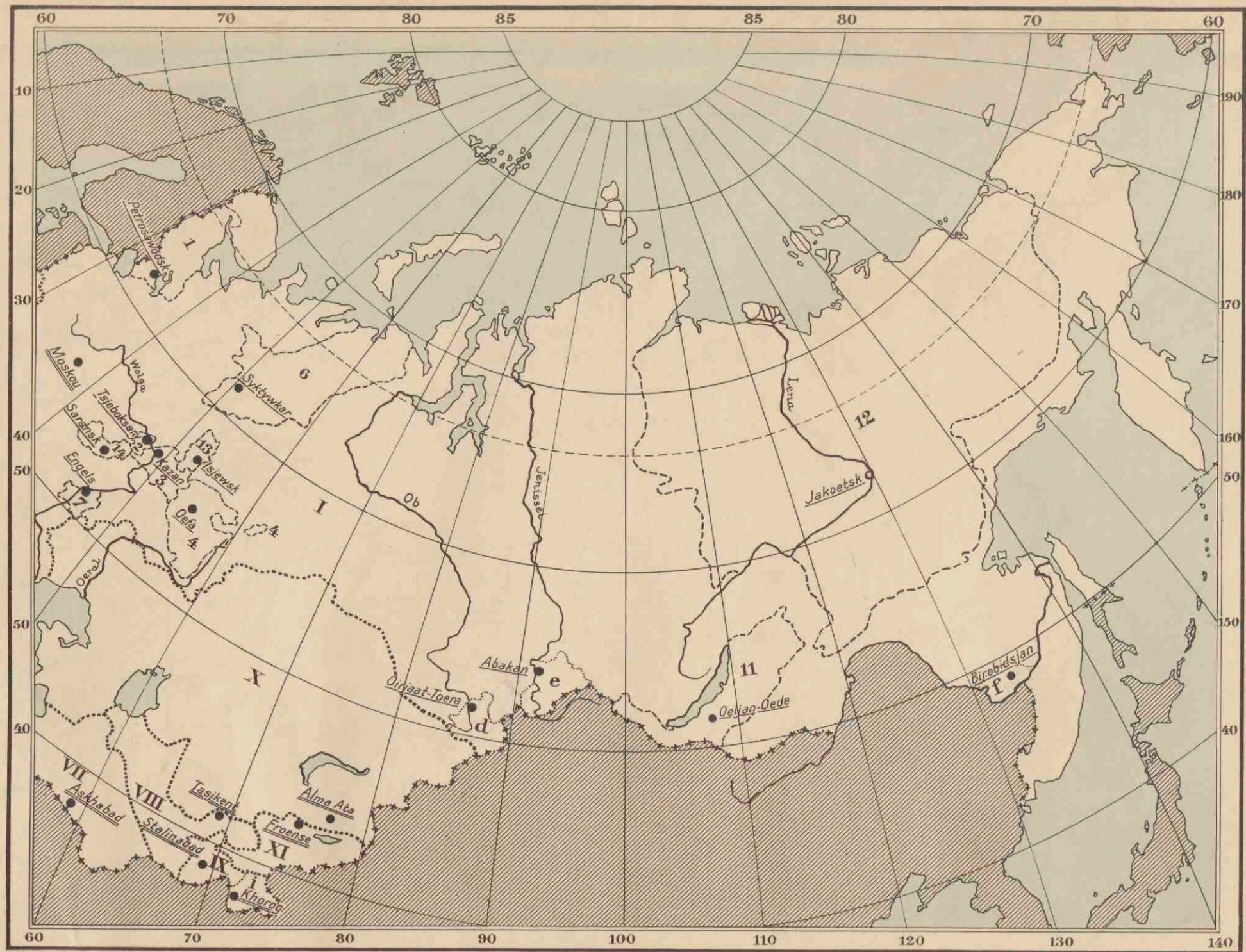
OOST-EUROPA
 Schaal 1:9.000.000.

5 0Lv.6r 10 15 20 25 30 35 40 45 50 55 60 65 70

65 60 55 50 45 40

100 200 300 400 500 600 KM

- PLAATSEN med meer dan 1 mill. iuw.
- PLAATSEN " 500.000 tot 1 mill. iuw.
- PLAATSEN " 100.000 " 500.000 " iuw.
- Plaatsen " 50.000 " 100.000 " " iuw.
- Plaatsen " minder dan 50.000 " " iuw.



Schaal 1:30.000.000.

Handwritten notes at the top of the page, including:
 100704 km²
 4.1 mill.
 100704 km²
 4.1 mill.
 100704 km²
 4.1 mill.



DONAULANDEN EN BALKAN-SCHIEREILAND
 Schaal 1:4.500.000.


- PLAATSEN van meer dan 1 mill. inw.
- PLAATSEN " 500 000 tot 1 " "
- PLAATSEN " 100 000 - 500.000 " "
- PLAATSEN " 50 000 - 100.000 " "
- PLAATSEN " minder dan 50.000 " "

VOLKEN EN TALEN
 Schaal 1:12.000.000.

- INDO-EUROPEANEN**
 Duitsers (D)
- Slaven**
- West-Slaven (Polen, Tjechen, Slowaken)
 - Zuid-Slaven (Slovenen, Kroaten, Serven, Boevarië)
 - Oost-Slaven (Roetheen, Oekraïnen)
- Romeinen met Talslaven**
- Romeinen
 - Rheto-Romeinen (R.R.)
 - Ladynen (L) en Friolers
- Grieken**
- Grieken
 - Albanezen (A)
- MONGOLEN**
- Magyaren met Steekler
 - Osmannen en Tataren

KARSTGEBIED
 Schaal 1:1.000.000.

Indagendende rivier






ITALIE
Schaal 1:150.000

■ Plaatsen van meer dan 1 mill. inw.
 ● Plaatsen " 100.000 " tot 500.000 "
 ○ Plaatsen " 50.000 " tot 100.000 "
 ◦ Plaatsen " 10.000 " tot 50.000 "
 • Plaatsen " minder dan 10.000 "

De namen van de hoofdsteden der 94 provinciën (naar de hoofdsteden genoemd) zijn onderstreep.





SPANJE EN PORTUGAL.
 Schaal 1:3.000.000.
 0 10 20 30 40 50 60 70 80 90 100
 25 G.M.
 150 km

PLAATSEN

- van meer dan 1 mill. inv.
- 500.000 tot 1 mill.
- 100.000 tot 500.000
- 50.000 tot 100.000
- minder dan 50.000

De Baskische provinciën zijn:
A - Alava, G - Guipuzcoa, V - Vizcaya.
 P. - Puerto, Pas. P. - Pico, Piek, Berg.
 S. - Sierra (Spanje), S. - Serra (Portugal.)


Landbouwgebied
 Windruif
 Halve

Kolen
 IJzer
 Zilver en Lood

Kwartskoper
 Koper

Regenhoeshoed.
 G. - G. Bevolkingen en Steepen.
 Langste regenhoeshoed in cm.
 2000 meer dan 1500 500 - 800
 100 - 1500 minder dan 500

Steypen
 Steenkleur gebied.



29. AZIË. (NATUURKUNDIG).
KLEIN-AZIË.
PALESTINA.



KLEIN-AZIË.
 Schaal 1:12.500.000

■ Plaatsen met meer dan 1 mill. inw.
 ● Plaatsen 500.000 - 1
 ○ Plaatsen 100.000 - 500.000
 ● Plaatsen 50.000 - 100.000
 ○ Plaatsen met minder dan 50.000

MIDDELLANDSE ZEE.

I Syrië III Latakïe
 II Libanon IV Druzeïe

PALESTINA.
 Schaal 1:2.500.000

* Joodsche Kolonies

AZIË.
 Schaal 1:30.000.000

■ Laagland beneden de zeespiegel. meter.
 ■ Laagland 0-200
 ■ Hoovolland, laag bergland en lage hoogvl. 200-500
 ■ Middelhoog en hoogvlakte 500-1500
 ■ Hooggebirge en hoogvlakte 1500-5000
 ■ Bergtoppen en ketenen hooger dan 5000
 ■ Moeras.




AZIE.
(STAATKUNDIG.)
Schaal 1: 30.000.000.


0 100 200 300 400 500 600 700 800 900 1000 1100 1200 1300 1400 1500 1600 1700 1800 1900 2000 Kilometer
0 100 200 300 400 500 600 700 800 900 1000 1100 1200 1300 1400 1500 1600 1700 1800 1900 2000 Engelen

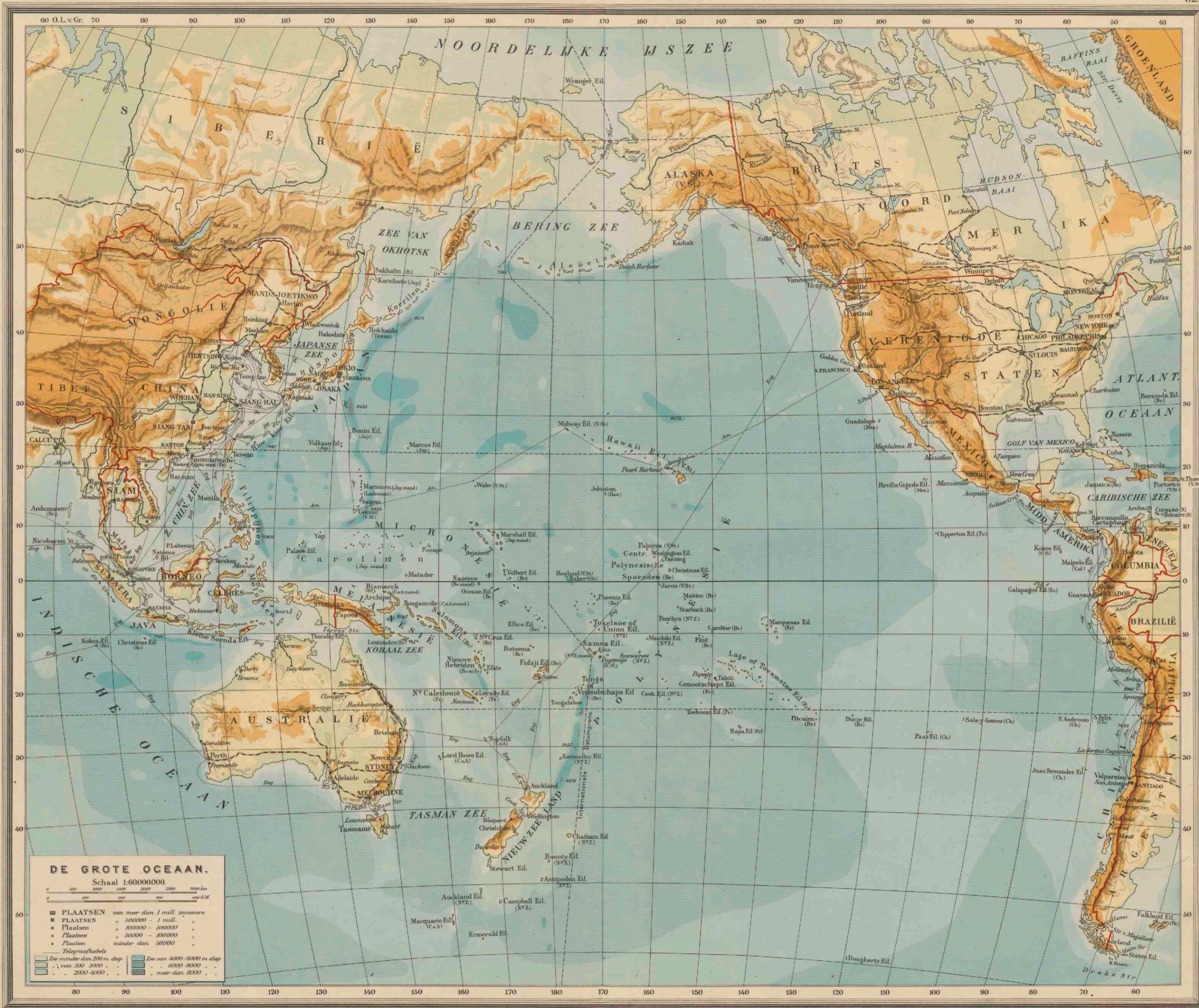
- Plaatsen van meer dan 1 mill. inwoners
- Plaatsen 500.000
- Plaatsen 100.000
- Plaatsen 50.000
- Plaatsen minder 50.000
- Britse bezittingen
- Nederlandse
- Franse
- Amerikaanse
- Portugese
- Italiaanse
- Britse mandaatgebieden
- Franse

Tj. Transjordanië
De hoofdsteden zijn anderszins aangegeven.











DE GROTE OCEAAN.

Schaal 1:60000000.



- PLAATSEN van meer dan 1 mill. inwoners.
 - PLAATSEN " 500000 - 1 mill. "
 - PLAATSEN " 100000 - 500000 "
 - PLAATSEN " 50000 - 100000 "
 - ◌ PLAATSEN " minder dan 50000 "
- Telegraafkabels
- Zee minder dan 200 m. diep
 - - - van 200 - 3000 "
 - ▬ 2000 - 4000 "
 - ▬ Zee van 4000 - 6000 m. diep
 - ▬ 6000 - 8000 "
 - ▬ meer dan 8000 "





DE OOST-INDISCHE ARCHIEPEL
Schaal 1:12.500.000.

- 100 200 300 400 500 Kilometer
100 200 300 400 500 Geogr. mijlen
- **STEDEN** van meer dan 500.000 inw.
 - **Steden** 100.000 - 500.000
 - **Steden** minder dan 100.000
 - De namen der hoofdsteden van de staten en koloniën en in de Nederlandse gebieden die derzelve identiek (hulst-Java en Madoera) zijn onderscept.
 - Telegraafkabels
 - In Malaka - De Straits Settlements

ZUIDEL. SCHIEREIL. v. CELEBES
Schaal 1:3.000.000
Verklaring op bl. 36



- I Res. Atjeh en Onderhoorigheden
- II Tapanoeeli
- III Samatra's Westkust
- IV Benkoelen
- V Lampoengsche Districten
- VI Palembang
- VII Djambi
- VIII Borneo en Onderhoorigheden
- IX Oostkust van Samatra
- X Bangka en Billiton
- XI Waterafdeling van Borneo
- XII Zuden- en Oostafdeling van Borneo
- XIII Celebes en Onderhoorigheden
- XIV Manado
- XV Molukken
- XVI Bali en Lombok
- XVII Timor en Onderhoorigheden

- Afkortingen**
naar de bladen 33 en 36
- Tel. - Telook, Golf of Baai
 - S. - Soengai
 - K. - Kali
 - A. - Air
 - B. - Batang
 - W. - Wai
 - Kr. - Kreegong
 - Dj. - Djeng
 - T. - Toekad
 - Tj. - Tandjoeng
 - O. - Oefjoeng
 - D. - Danau
 - G. - Goengong
 - Bf. - Boekil
 - Dk. - Delok
 - P. - Poelen
 - R. - Rawa



NEDERLANDSCH-INDIË MISSIEKAART.



NEDERLANDSCH-INDIË, TERREINEN VAN DE PROTESTANTSE ZENDING.



JAVA EN MADORA
Schaal 1: 1.500.000.

● PLAATS met meer dan 100.000 inw.
 ○ PLAATS - 50.000 tot 100.000
 ○ Plaats - 20.000 - 50.000
 ○ Plaats - 10.000 - 20.000
 ○ Plaats minder dan 10.000

— Spoorweg 1^{ste} klasse
 — Spoorweg 2^e
 △ Hinderbaarwerk
 □ Vlegveld

Onderstreping der plaatsnamen betekent:
 — Provincie of Gouvernementshoofplaats
 — Afdelingshoofplaats
 — Regenschapsvoorzittersplaats

Voor de afzettingen zie blad 33.

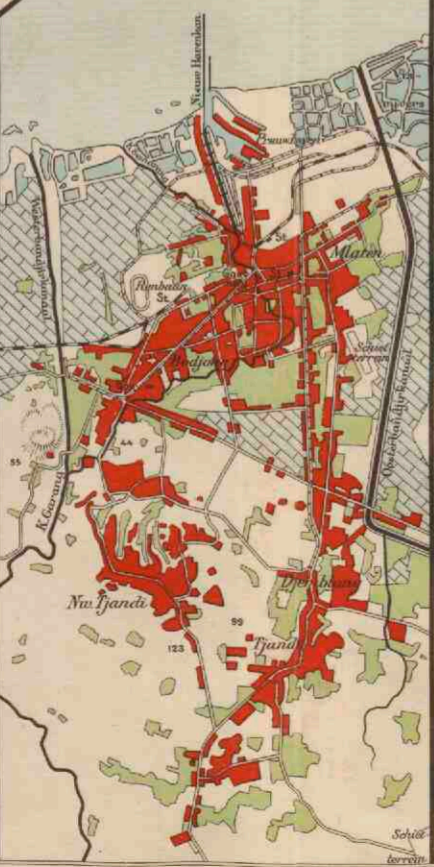
BATAVIA
Schaal 1:100.000.

■ Even met de gebouwen
 ■ Kampong
 ■ Satele
 ■ Moeras
 ■ St. Station

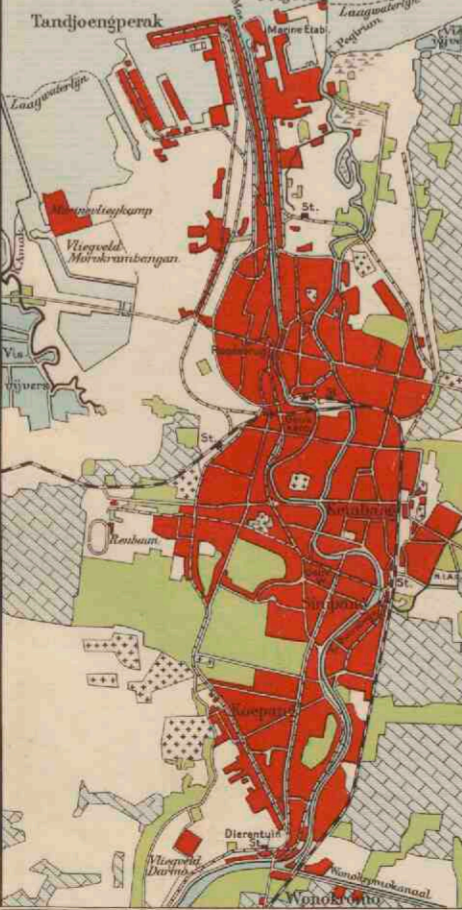
— Spoorweg 1^{ste} klasse
 — Spoorweg 2^e
 □ Droogvlak
 □ Vlegveld



SEMARANG
Schaal 1:100.000.



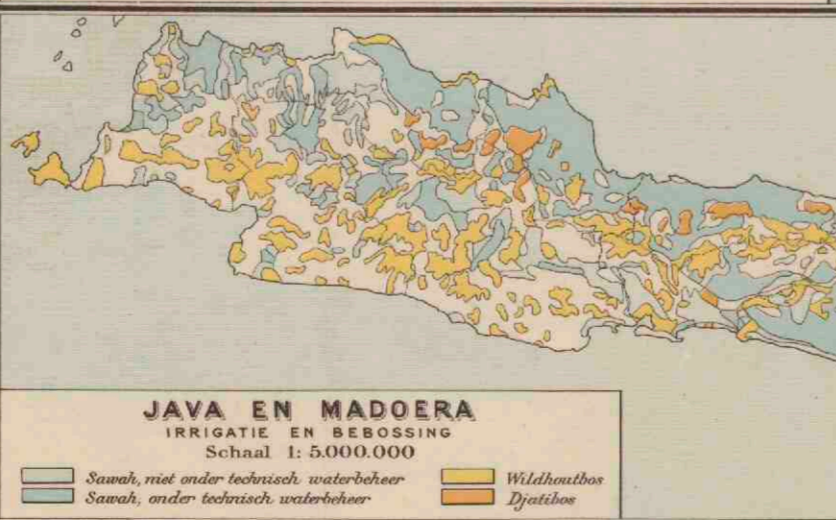
SOERABAJA
Schaal 1:100.000.



JAVA EN MADORA
GEOLOGISCH
Schaal 1: 5.000.000

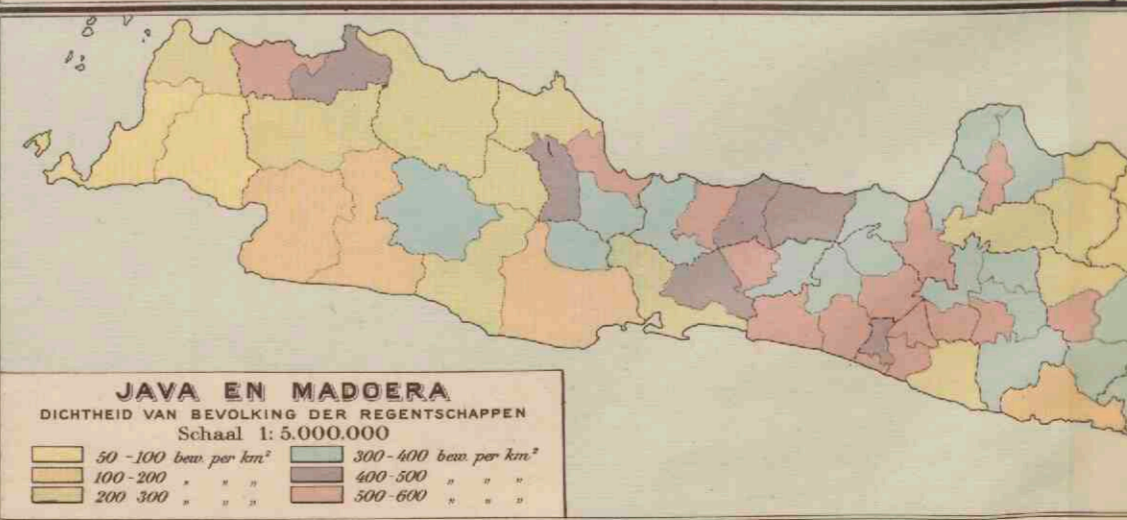
Werende vulkanen: ▲ Uitbarsting van 1800
 ▲ In farnwendelstand
 Rastende vulkanen: ▼ Sleutels
 Kwartaire sedimenten: ■
 Kwartaire en tertiaire vulkanische afzettingen: ■

Aardolievondsteden: ●
 Onafgevoerde goud en zilver: ▲
 Tertiaire sedimenten: ■
 Gesteente ouder dan tertiair: ■

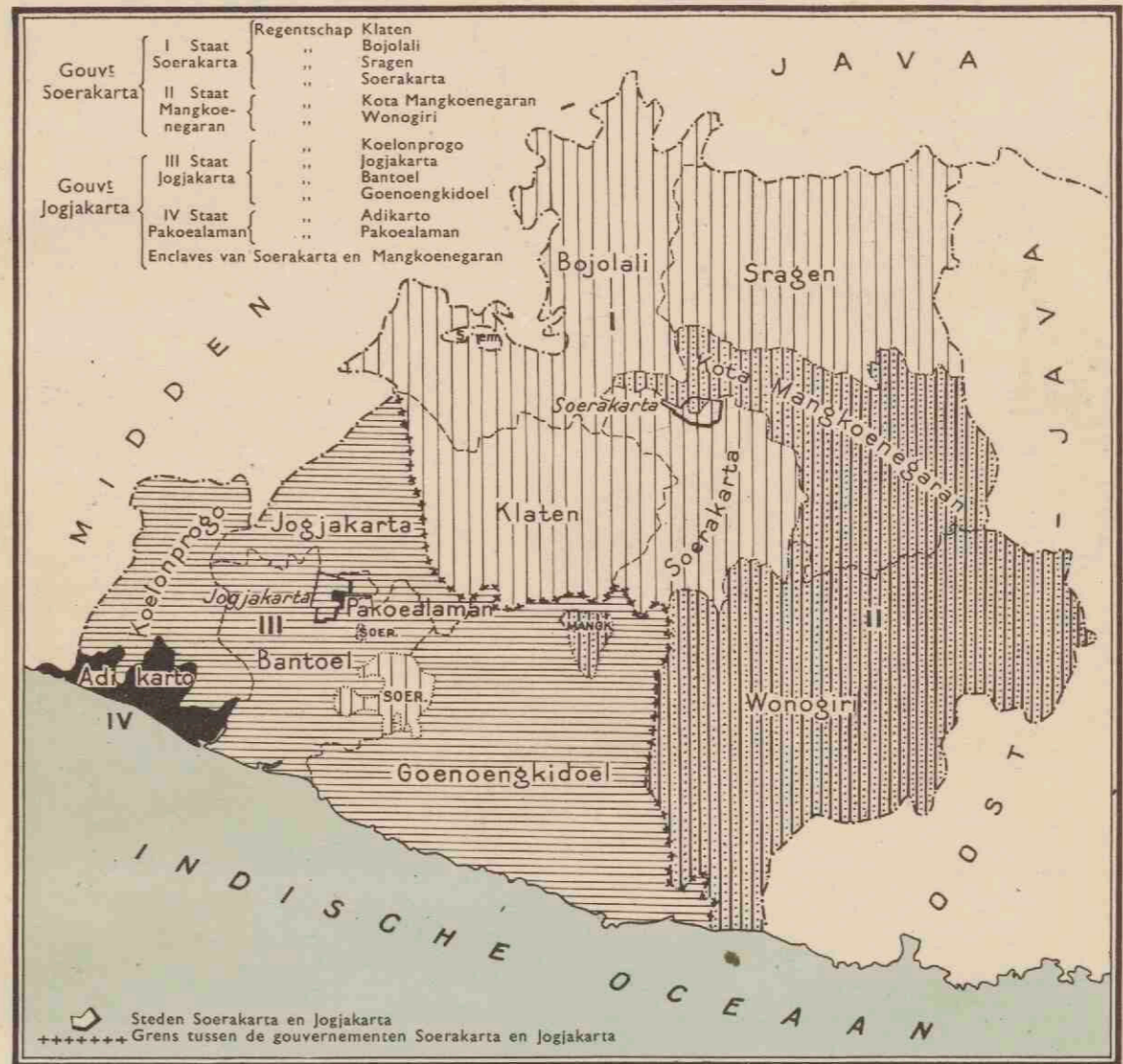


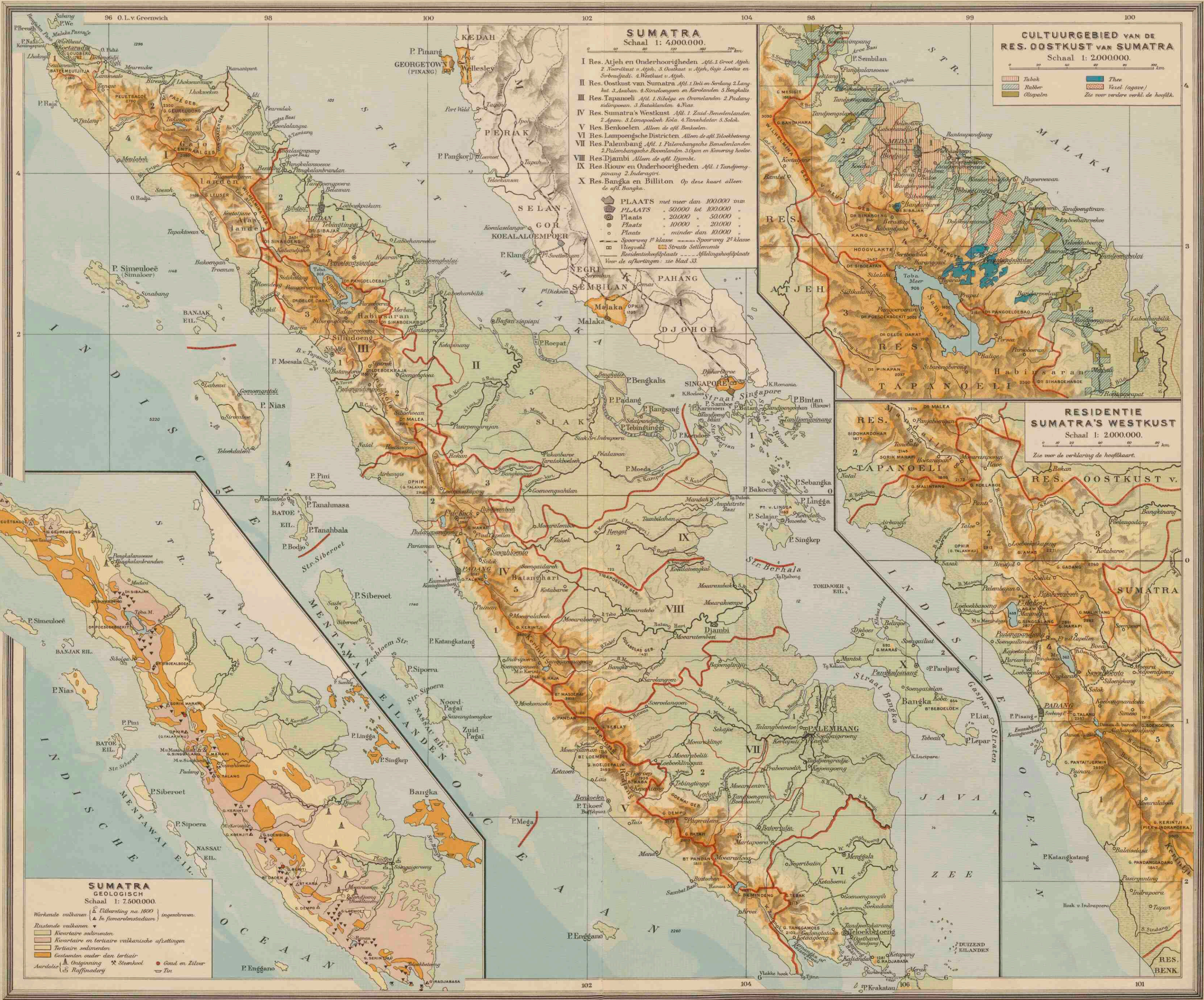
JAVA EN MADORA
TALLEN
Schaal 1: 7.500.000

Genes lassen Soerabaja met de en met de klark



VORSTENLANDEN OP JAVA





SUMATRA
Schaal 1: 4.000.000.

- I Res. Atjeh en Onderhoorigheden Afk. 1. Groot Atjeh. 2. Noord-Atjeh v. Atjeh. 3. Oostkust v. Atjeh. 4. Westkust v. Atjeh.
- II Res. Oostkust van Sumatra Afk. 1. Deli en Serdang. 2. Langkat. 3. Asahan. 4. Simelungun en Karaulan. 5. Bengkalis.
- III Res. Tapanoeli Afk. 1. Siboga en Ommelanden. 2. Padang sidjapoera. 3. Bataklanden. 4. Nias.
- IV Res. Sumatra's Westkust Afk. 1. Zuid-Benedenlanden. 2. Agam. 3. Sampoloech. 4. Tanahdatar. 5. Solok.
- V Res. Benkoelen Alleen de oest. Benkoelen.
- VI Res. Lampongsche Districten Alleen de oest. Telokbetong.
- VII Res. Palembang Afk. 1. Palembangse Benedenlanden. 2. Palembangse Bovenlanden. 3. Ogan en Komering hoete.
- VIII Res. Djambi Alleen de oest. Djambi.
- IX Res. Riouw en Onderhoorigheden Afk. 1. Tandjongpinang. 2. Indragiri.
- X Res. Bangka en Billiton Op deze kaart alleen de oest. Bangka.

- PLAATS met meer dan 100.000 inw.
- PLAATS 50.000 tot 100.000
- Plaats 20.000 tot 50.000
- Plaats 10.000 tot 20.000
- Plaats minder dan 10.000
- Spoorweg 1^e klasse
- Spoorweg 2^e klasse
- Vliegveld
- Streekt Settlements
- Residentiehoofplaats
- Afdeelinghoofplaats
- Voor de afkortingen zie blad 33.

CULTUURGEBIED VAN DE RES. OOSTKUST VAN SUMATRA
Schaal 1: 2.000.000.

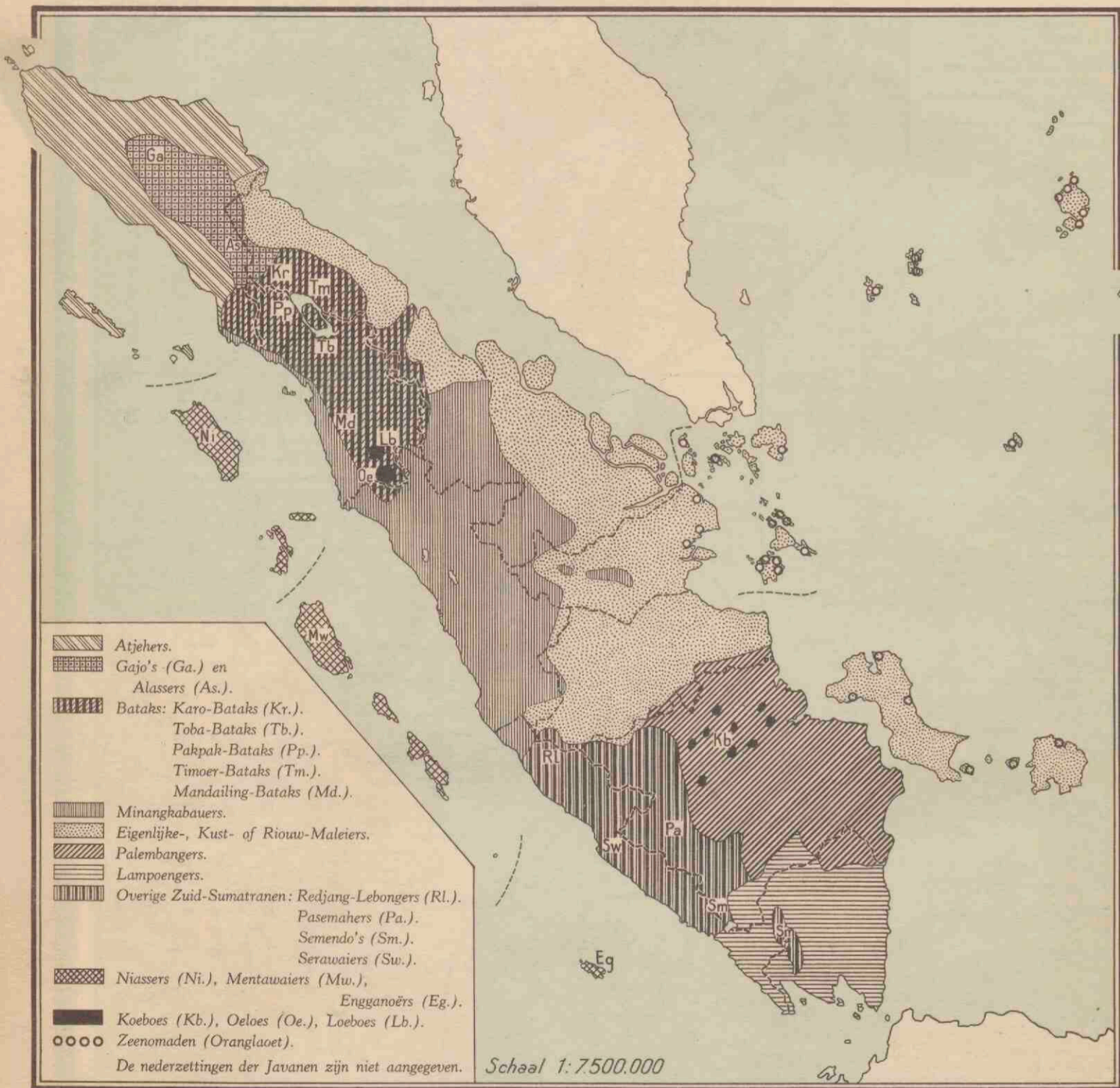
- Tabak
- Rubber
- Oliepalm
- Thee
- Voxel (agave)
- Zie voor verdere verkl. de hoofk.

RESIDENTIE SUMATRA'S WESTKUST
Schaal 1: 2.000.000.

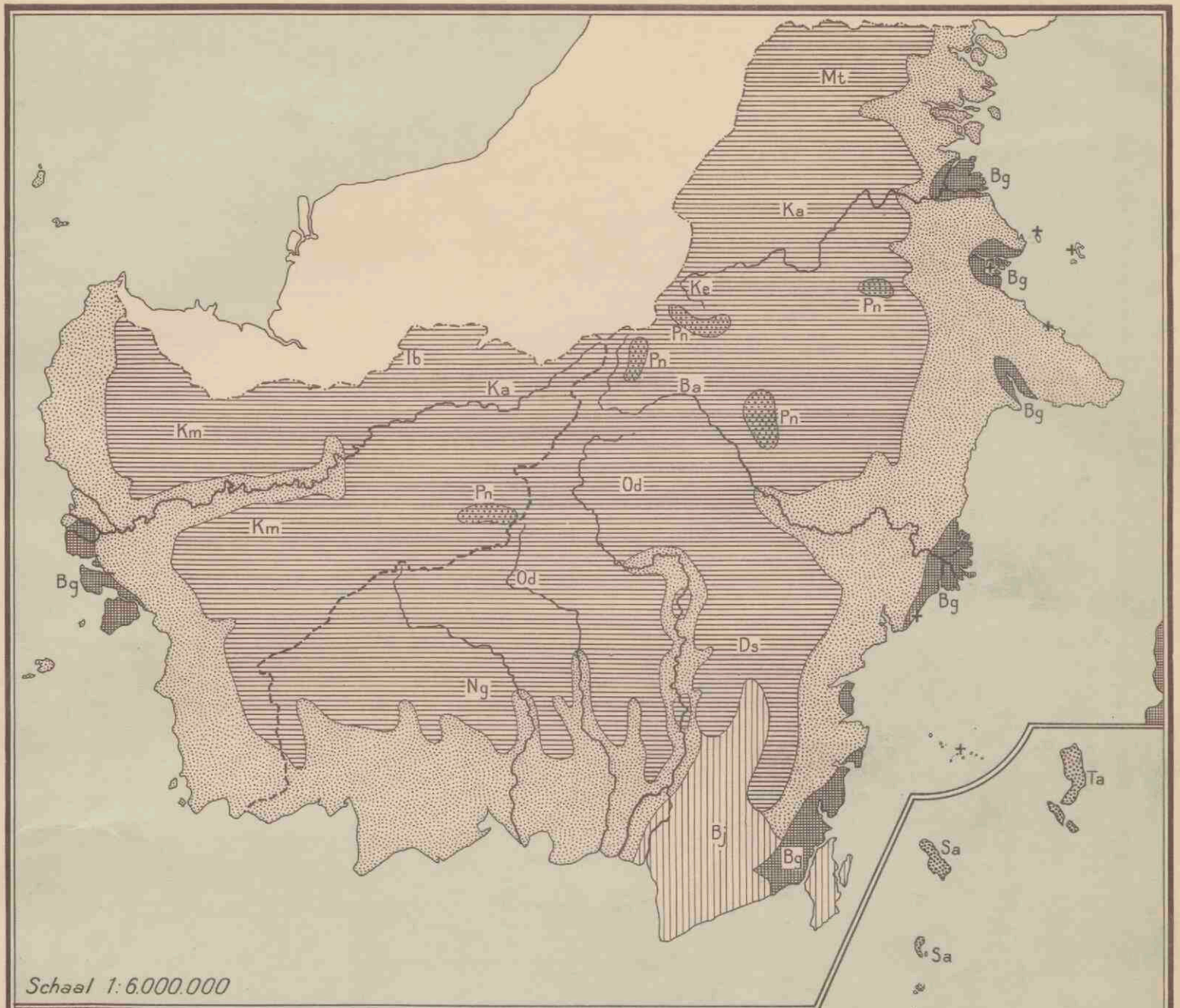
Zie voor de verklaring de hoofk.

SUMATRA
GEOLOGISCH
Schaal 1: 7.500.000.

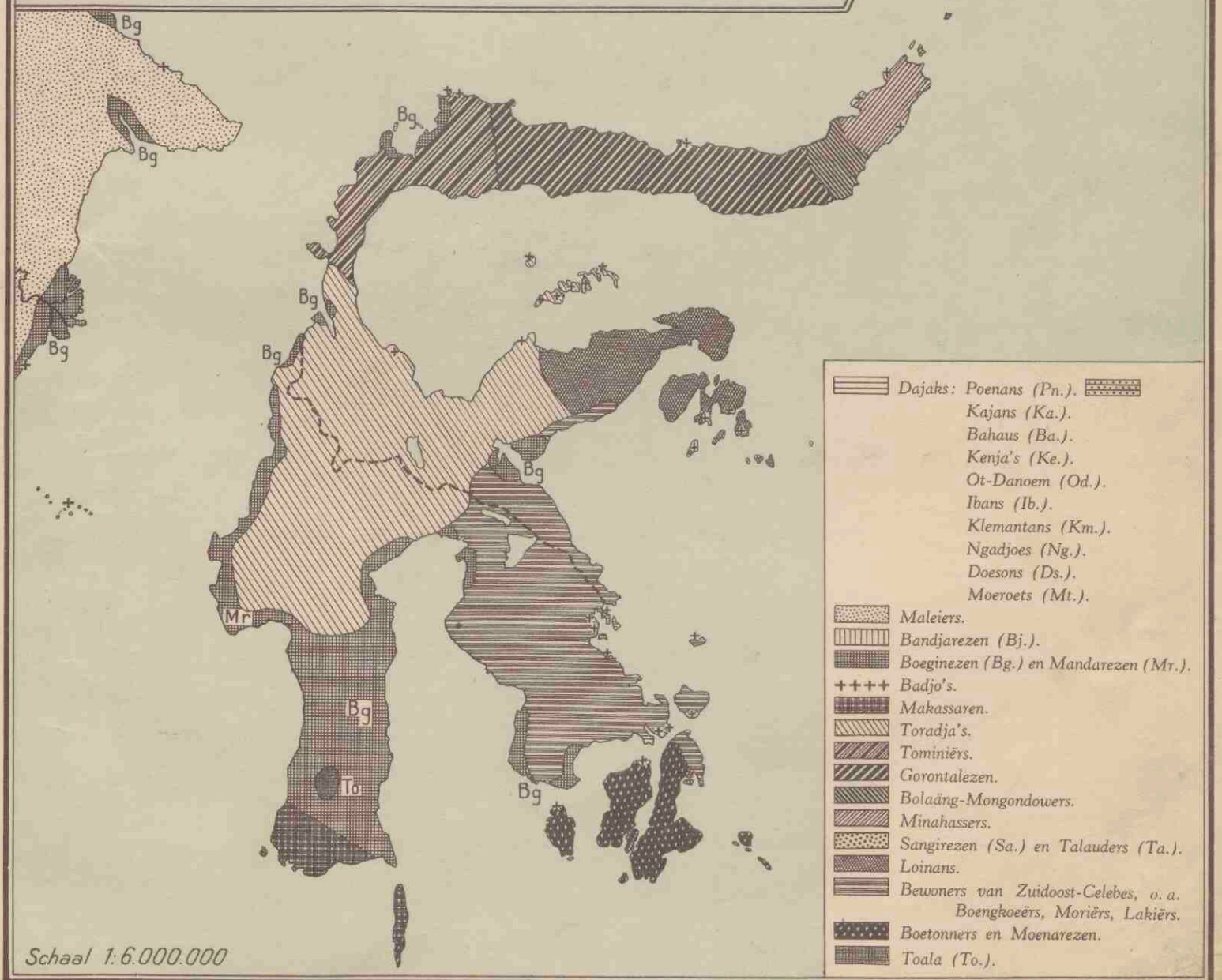
- Werkende vulkanen (in fimarolenstudium) ingeschreven.
- Rustende vulkanen
- Kwartaire sedimenten
- Kwartaire en tertiaire vulkanische afzettingen
- Tertiaire sedimenten
- Gesteenten ouder dan tertiair
- Aurifer
- Ontginning
- Steenkool
- Goud en Zilver
- Tin
- Raffinaderij



LANDAARDEN VAN SUMATRA.

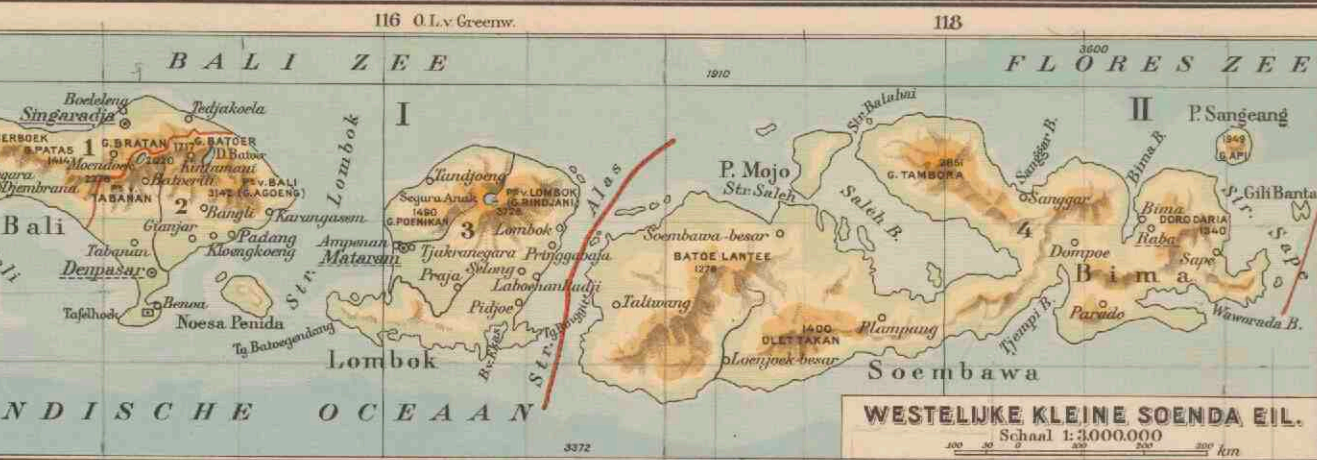


Schaal 1:6.000.000



Schaal 1:6.000.000

LANDAARDEN VAN BORNEO EN CELEBES.



DE GROOTE OOST
Schaal 1:6.000.000

I Res. Bali en Lombok
Afl. 1 Singaraja 2 Zuid-Bali 3 Lombok

II Res. Timor en Onderh.
Afl. 1 Timor en Onderh.
2 Soembu 3 Flores 4 Soembawa

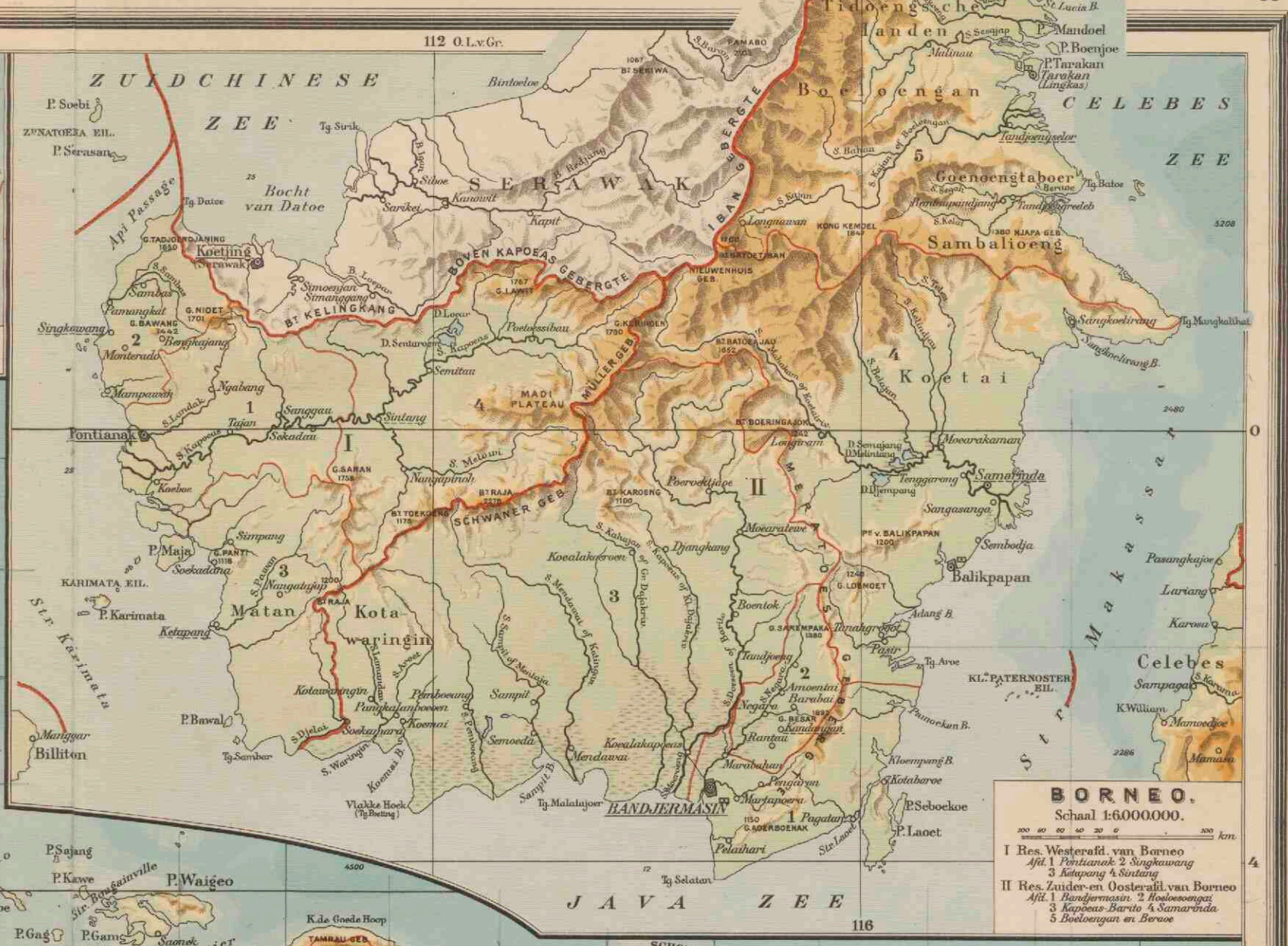
III Res. Manado
Afl. 1 Manado 2 Gorontalo 3 Donggala
4 Poso 5 Sangihe en Talaud Eil.


IV Res. Celebes en Onderh.
Afl. 1 Makassar 2 Soengoeninassa
3 Bonjolua 4 Bone 5 Parepare
6 Mandar 7 Loeoe 8 Boston en
Luweroe

V Res. Molukken
Afl. 1 Amboina 2 Tonal 3 Ternate
4 P. N. G. 5 W. N. G.

PLAATS met 50000 - 100000 inw.
Plaats 20.000 - 50.000
Plaats 10.000 - 20.000
Plaats minder dan 10.000

Onderbrenging der plaatsen toekent
Res. hoofplaatsen ----- Afl. hoofplaatsen
Voor de afkortingen zie krt. 33







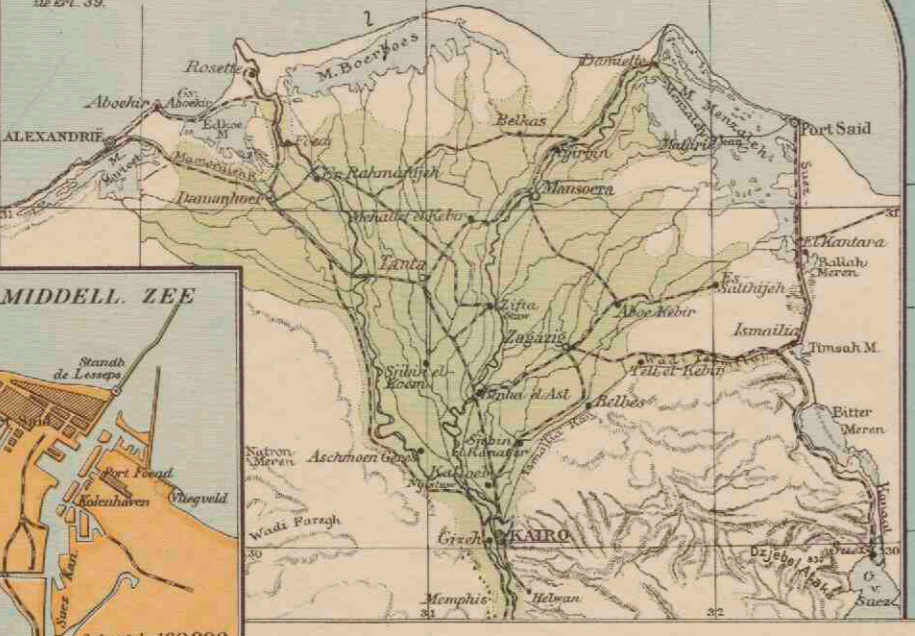
AFRIKA.
Schaal 1:25.000.000.

Laagland beneden de zeespiegel	meter
Laagland	0 200.
Heuvelland, laag berg en lage hoogt.	200 500.
Middelgebergte en hoogvlakte	500 1500.
Hooggebergte en hoogvlakte	1500 5000.
Bergtoppen hoger dan	5000.
Wadi	

NIJDAL
BENEDEN SIOET
Schaal 1:575.000.


Bevloede landerijen
Woestijn

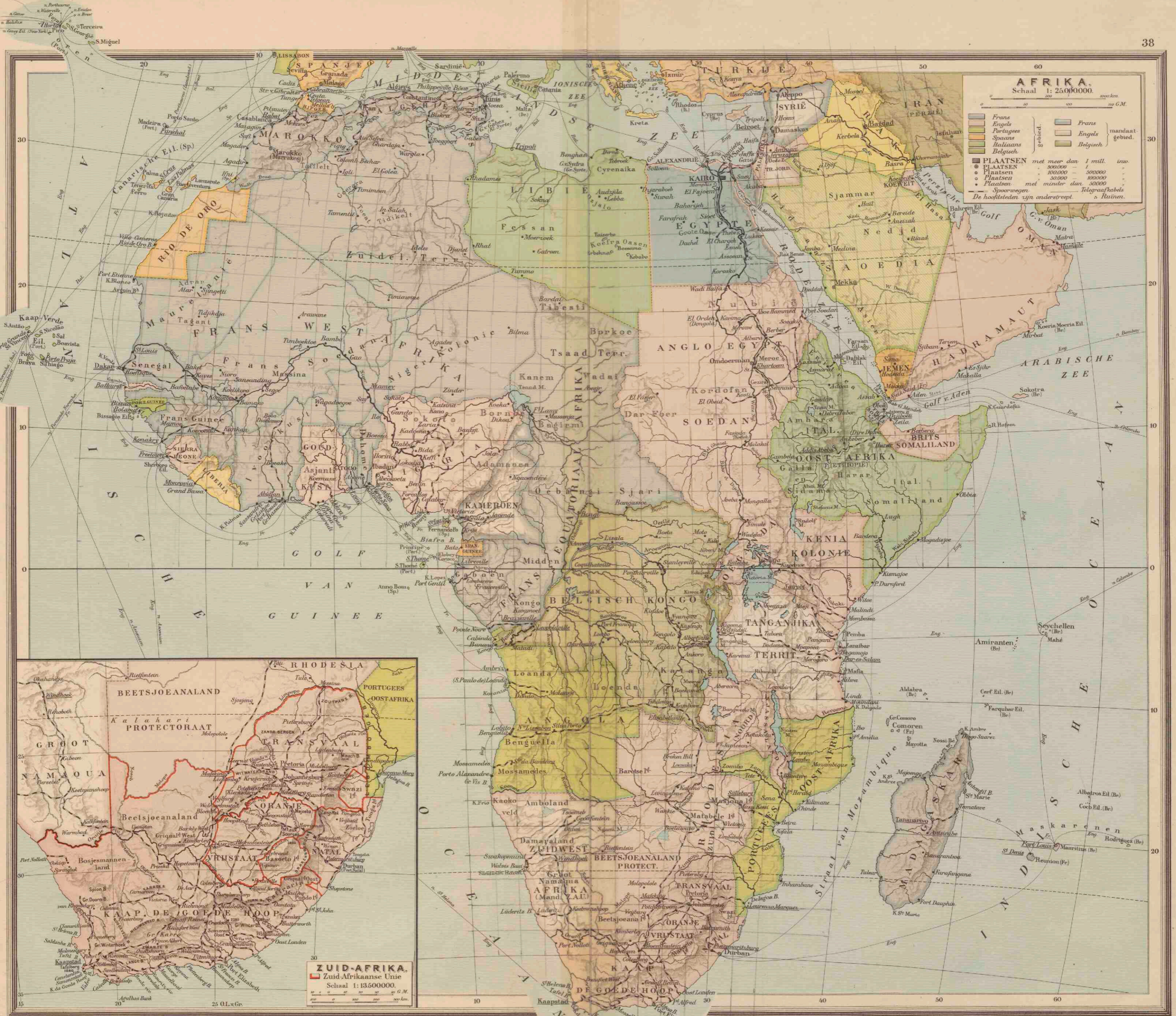
Schaal 1:2.500.000
Het deursnede is groot geteeld.
het niet geteeld is woestijn. Pyramiden
Voor verklaring der plaatsnamen
zie wrt. 39.




MIDDELL. ZEE







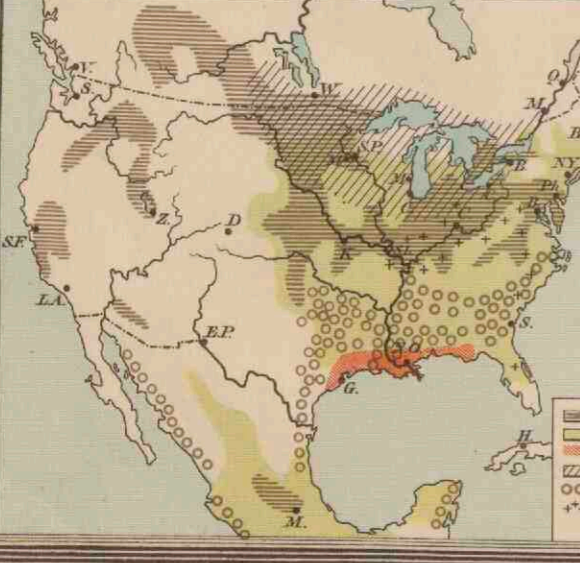





NOORD-EN MIDDEN AMERIKA.
 Schaal 1:25.000.000.

0 100 200 300 400 500 600 700 800 900 1000 1100 1200 1300 1400 1500 1600 1700 1800 1900 2000 2100 2200 2300 2400 2500 2600 2700 2800 2900 3000 3100 3200 3300 3400 3500 3600 3700 3800 3900 4000 4100 4200 4300 4400 4500 4600 4700 4800 4900 5000 5100 5200 5300 5400 5500 5600 5700 5800 5900 6000 6100 6200 6300 6400 6500 6600 6700 6800 6900 7000 7100 7200 7300 7400 7500 7600 7700 7800 7900 8000 8100 8200 8300 8400 8500 8600 8700 8800 8900 9000 9100 9200 9300 9400 9500 9600 9700 9800 9900 10000

Langland beneden de zeespiegel. 0 - 200 m
 Laagland. 200 - 500
 Hoogland en hoogvlakte. 500 - 1500
 Middelhoge en hoogvlakte. 1500 - 3000
 Hooggebergte en hoogvlakte. 3000 - 5000
 Bergtoppen. hoger dan 5000
 Rand van het landijs.

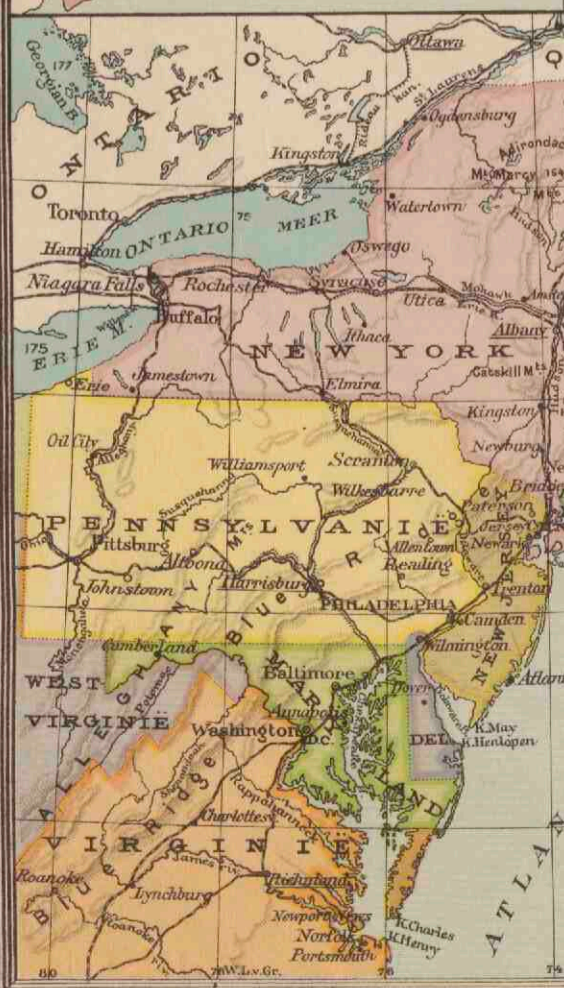
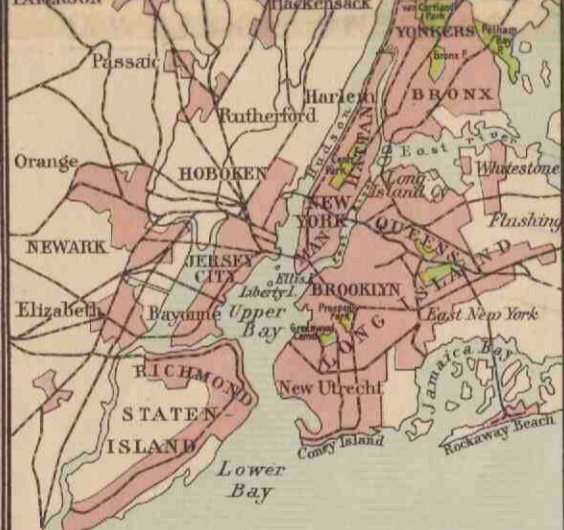




1939



NEW-YORK EN OMGEVING.
Schaal 1:625,000.




NOORDEN MIDDEN-AMERIKA.
Schaal 1:25,000,000.

■ Plaatsen van meer dan 1 miljoen inw.
 ● Plaatsen 100 000
 ○ Plaatsen 50 000
 ● Plaatsen minder . . . 50 000

Telegraafkabels
 De namen der hoofdsteden zijn onderstreept.

■ Britse ■ Franse
 ■ Nederlandse ■ Deense } bezittingen.

1. Heald & Covert. 2. Harbour Grace. 3. Bay Roberts.

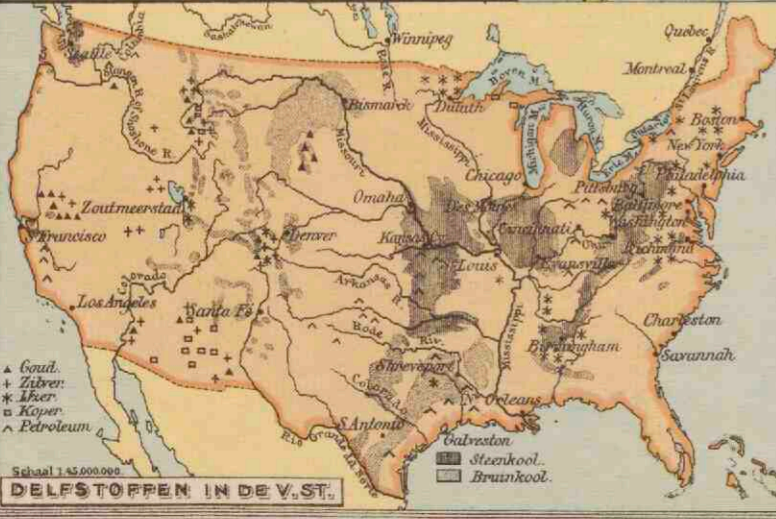





DE VERENIGDE STATEN EN MEXICO.

Schaal 1: 12.000.000.

- PLAATSSEN van meer dan 1 mill. inv.
 - PLAATSSEN 500.000 — 100.000
 - Plaatsen 50.000 — 100.000
 - Plaatsen minder dan 50.000
- De namen der Staten in de V.N. en Mexico zijn aangegeven als CALIFORNIE, die der territorien in Mexico als NEDER CALIFORNIE.
- Indian Reservations National Parks
- De namen der hoogteten zijn aangegeven. De namen van Staten in Mexico gelyktydende met de naam v.d. hoofdstad, zijn niet vermeld.
- De diepte van zee is in twee linnen aangegeven, tot 200 m. en dieper dan 200 m.



DELFSTOFFEN IN DE V. ST.



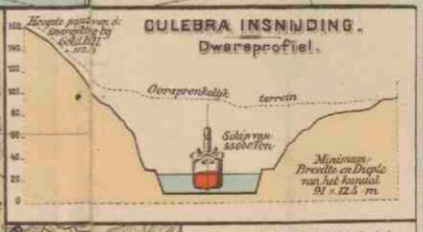


ZUID-AMERIKA
 Verklaring voor de beide kaarten.
 Gemidd. Schaal 1: 25.000.000.

• PLAATSEN van meer dan 1 miljoen inv.
 • PLAATSEN " 500,000 tot 1 miljoen "
 • PLAATSEN " 100,000 — 500.000 "
 • PLAATSEN " 50,000 — 100.000 "
 • PLAATSEN " minder dan 50.000 "

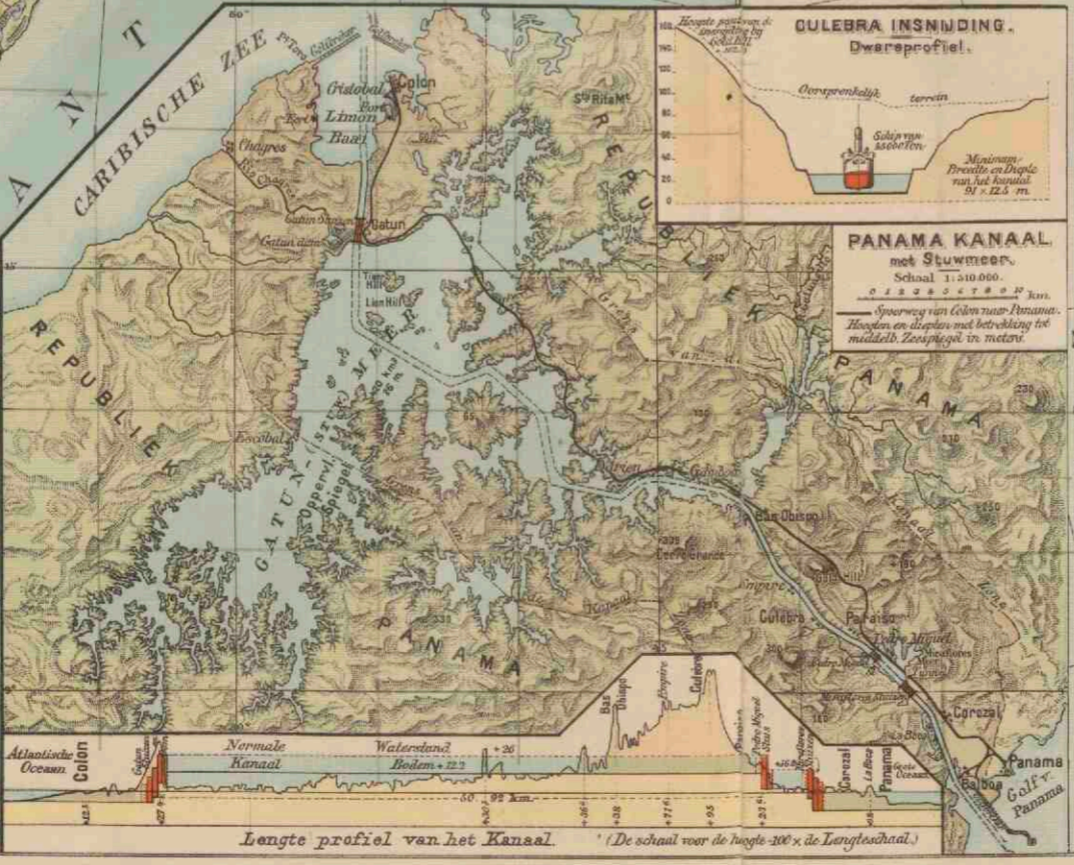
De namen van de hoofdsteden der staten zijn dubbel,
 die van de staten van Brazilië enkel onderstreept.

■ Langland " 0 — 200 m
 ■ Horell, laag bergj. of laag plat " 200 — 500 "
 ■ Middelgebergte en hoogvlakte " 500 — 1500 "
 ■ Hooggebergte en hoogvlakte " 1500 — 5000 "
 ■ Bergland en bergtoppen hoger dan 5000 "
 ■ Telegraafkabels




PANAMA KANAAL
 met Stuwmaas.
 Schaal 1: 100,000.

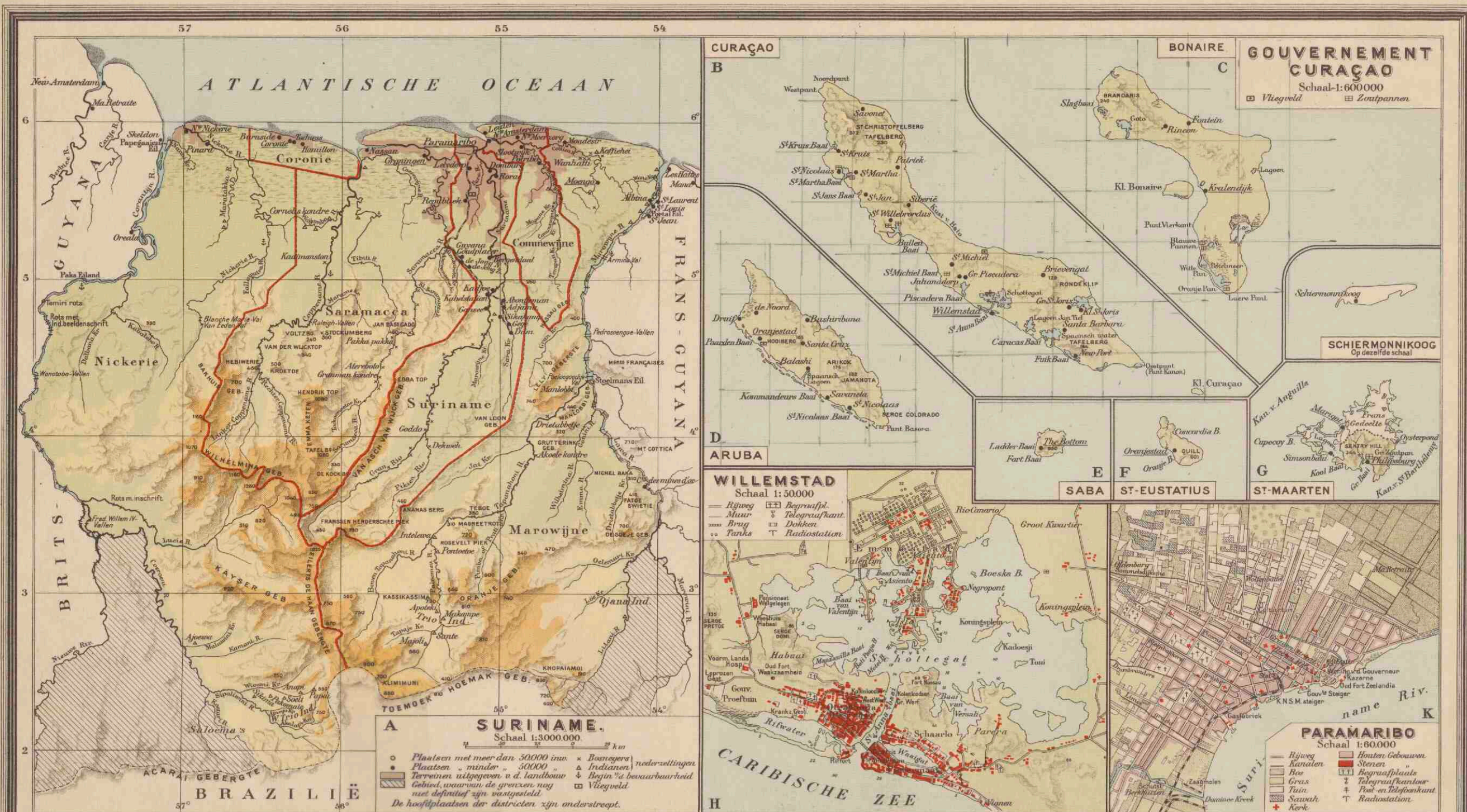
Speerweg van Colon naar Panama.
 Hoogten en diepten met betrekking tot
 middelen. Geopijpeld in meters.




■ Veevoet.
 ■ Europeelambden.
 ■ Wijn.
 ■ Nietniker.
 ■ Rubber.
 ■ Koffie.
 ■ Tabak.
 ■ Cacao.
 ○ Katoen.




43. MIDDEN-AMERIKA.
SURINAME.
GOUVERNEMENT CURAÇAO.









REGISTER VAN DE 36^{STE} DRUK.

AFKORTINGEN.

Arch. = Archipel. B. = Baai. Bijk. = Bijkaartje. Eil. = Eiland, Eilanden. G. = Golf. Geb. = Gebergte. Isl. = Island, Islands. K. = Kaap. Kan. = Kanaal. Krt. = Kaart. Ls. voor Landstreek, staat, afdeling, departement, district, provincie, enz., in onderscheiding van een gelijknamige plaats. M. = Meer. N. = Noord. O. = Oost. Plat. = Plateau. R., Riv. = Rivier. St. = Sint of Saint of Sankt. Str. = Straat. W. = West. Z. = Zuid.

De eilanden in de O.-I. Archipel zijn merendeels onder Poelau te vinden; de rivieren onder Air, Batang, Kali, Kroëng, Soengal, Tji of Wai.

De namen op de plattgronden van steden (blad 17, bijkaartjes blad 23, 27, 34 en 43) zijn niet alle in het register opgenomen.

A.

Table with 4 columns labeled 'BLAD' containing geographical entries and their corresponding page numbers. The entries include various locations such as Adajama, Adler Geb., Admiraaliteits Eil., Adoea, Adorp, Adour, Adrar der Horas, Adria (R.), Adriatiese Zee, Adsjarië, Adsjer Plateau, Adsjmer, Aduard, Aduarddiep, Adula, Adventure Bank, Adyze Tsjerkessen, Adzjoen, Aegeri, Aequator, Aequatoriale Tegenstroom, Aéro, Afferden, Afgedamde Maas, Afghanistan, Afrika, Afsluitdijk, Afwateringskan., Afwateringskan., Afwateringskan., Afwateringskan., Afyon karahisar, Agades, Agades, Plateau v., Agadir, Agam, Agam, Plateau v., Agde, Agde, Cape d', Agen, Agenieten Eil., Aggtelek, Agra, Agram, Agrigento, Agrinion, Agrostotatra, Aguascalientes, Aguilas, Aguilas Bank, Aguilas Kaap, Aguilas Stroom, Ahaus, Ahlen, Ahmedabad, Ahr, Ahrn Tal, Ahrweiler, Ahwas, Ai, Aigoen, Aiguismortes, Aiguille d'Argen-tière, Aiguille Verte, Ailsa Craig, Almere, Almere Baai, Ain, Ain Kedes, Almo's, Aln Sefra, Aln Temouchent, Airbangis, Air Banjoe asin, Air, Bergland v., Aire, Aire (R.), Aire (R.), Air Ketaoen, Air Komering, Air Lalang, Air Lematang, Air Moesi, Air Oepang, Air Ogan, Air Pangkalan-toengkal, Air Rawas, Air Saleh, Air Telang, Aisne, Aix, Aix les Bains, Ajaccio, Ajaccio, Golf v., Ajan, Ajoethia, Ajoewa, Akaba, Akalapi Riv., Akamagaseki, Akdag, Aken, Akersloot, Akeselaka, Akhjar, Akhisar, Akhtoeba, Akka, Akka, Baai v., Akkerman, Akkerwoude, Akko, Akkra, Akkrum, Aklavik, Akoele-kondre, Akron, Aksel, Aksoe, Akyah, Alabama, Alabama (R.), Alagoas, Alagon, Alagöz, Alahan pandjang, Alai-tag, Alands Eil., Alands Haf, Alas, Str., Ala-Sjan, Alasjehir, Alaska, Alaska Bergen, Alaska, Schiereil., Alaslanden, Alassers, Ala-Tau, Alatyry, Alava, Alazan, Albacete, Alba Julia, Albanezen, Albanië, Albano, Albany, Albany (R.), Albatros Eil., Albay, Albegna, Albenza, Alberta, Albert Kanaal, Albert Meer, Albertville, Albertville, Albi, Albina, Albinen, Alblas, Alblasserdam, Alblasserwaard, Alboran, Albuféra de Valencia, Albulu, Albulu Pas, Albuquerque, Albury, Alcala, Alcala del Rio, Alcamo, Alcantara, Alcazar, Aleira, Alcóy, Alcudia, Aldabra, Aldan, Aldansk, Alderburgh, Alderney, Aldershot, Alem, Alemannen, Alemeje, Alençon, Aleoeten, Aleoeten-trog, Aleppo, Alés, Alessandria, Aletsch, Aletschgietsjer, Aletschhorn, Alexander Eil., Alexander Eil., Alexander Kanaal, Alexandrawka, Alexandrette, Alexandrië, Alexandrina Meer, Alexandropol, Alexandrowsk, Alexinats, Alfen, Alfen, Alfen, Alfoeren Zee, Alföld, Algeiras, Algiers, Algoa Baai, Alheide, Alicante, Allice Springs, Alimimuni, Alkmaar North, Alkemade, Alkmaar, Alkmaarder Meer, Alhabad, Alle, Alleghany (R.), Alleghany Geb., Allentown, Aller, Allerheiligenbaai, Allgäuer Alpen, Allier, Alm, Alma Ata, Almaden, Almanzor, Piazza de, Almazora, Almelo, Almelosche A, Almen, Almeria, Almerk, Almoeta, Alor, Str., Alor Eil., Alor Star, Alot, Alpen, Alpetit Gletsjer, Alpheios, Alpi Apuane, Alpines, Alsdorf, Alsen, Alstätte, Alster, Altagraçia, Altare, Pas v., Alt Breisach, Altdorf, Altels, Altenberg, Altenburg, Altenflord, Altenkirk, Altenstein, Alte Picaardie, Altlever, Altkirch, Altona, Altstätten, Altwater, Altvater, Altyen-tag, Alvarado, Alz, Alzette, Amadeus Meer, Amager, Amagi, Amahal, Amakoesa Baai, Amalfi, Amapala, Amaraço, Amaraçoera, Amarello, Amaroer Meer, Amasya, Amazonas, Amazone, Ambai Eil., Ambala, Ambarawa, Amberg, Amblève, Amboeloe, Amboenten, Amboina, Amboise, Ambon (Eil.), Ambre, Kaap, Ambriz, Ambt-Delden, Ambt-Hardenberg, Ambt-Vollenhove.



BLAD			BLAD			BLAD			BLAD		
7 10 z.	107 57 o.	34	75 0 n.	119 0 w.	39	13 23 n.	16 38 w.	38	52 58 n.	5 58 o.	13
11 30 n.	18 0 o.	38	55 0 n.	6 35 w.	23	33 28 z.	149 31 o.	44	51 48 n.	4 45 o.	14
43 4 n.	0 8 o.	22		Krt. VII	7	11 30 z.	130 20 o.	33	48 30 n.	16 0 o.	20
42 47 n.	0 34 o.	22	48 44 n.	19 12 o.	26	75 30 n.	100 0 w.	40	52 0 n.	6 0 o.	5
16 50 n.	120 30 o.	33	6 1 z.	106 9 o.	34	0 20 z.	127 30 o.	33	5 50 n.	55 15 w.	43
26 45 n.	78 30 w.	41	6 35 z.	106 0 o.	34	52 15 n.	6 17 o.	13	64 20 n.	93 0 o.	29
24 0 n.	76 0 w.	41	6 0 z.	106 10 o.	34	7 42 z.	112 32 o.	34	1 48 z.	121 47 o.	36
10 0 n.	24 52 o.	37	6 5 z.	106 0 o.	34	3 26 n.	98 40 o.	35	47 40 n.	11 30 o.	18
28 25 n.	28 55 o.	38	6 0 z.	106 10 o.	34	3 15 n.	99 25 o.	35	41 9 n.	14 47 o.	27
18 50 n.	120 30 o.	33	7 56 z.	110 20 o.	34	0 12 z.	98 25 o.	35	25 0 n.	89 30 o.	31
26 45 n.	78 30 w.	41				1 18 z.	122 32 o.	36	17 30 n.	88 0 o.	1
24 0 n.	76 0 w.	41	4 B			1 15 z.	122 15 o.	36	17 30 n.	88 0 o.	29
10 0 n.	24 52 o.	37	Bantoe-Negers			8 40 z.	117 10 o.	36	5 50 n.	95 0 o.	35
28 25 n.	28 55 o.	38	Bantry Baai			41 87 n.	41 83 o.	25	7 50 z.	111 27 o.	34
16 50 n.	120 30 o.	33	Baoe Baoe			7 13 z.	109 49 o.	34	7 21 z.	111 0 o.	34
26 45 n.	78 30 w.	41	Bapeng Godo			4 7 z.	104 12 o.	35	32 0 n.	20 0 o.	38
24 0 n.	76 0 w.	41	Bar			7 59 z.	110 55 o.	34	0 48 n.	109 32 o.	36
10 0 n.	24 52 o.	37	Barabai			8 21 z.	115 9 o.	36	1 31 n.	102 8 o.	35
28 25 n.	28 55 o.	38	Baraba Steppe			30 27 n.	91 5 w.	41	12 35 z.	13 25 o.	38
18 50 n.	120 30 o.	33	Baranow Eil.			13 0 n.	108 13 o.	31	13 20 z.	15 0 o.	38
26 45 n.	78 30 w.	41	Baraque de Frai- ture						30 18 n.	31 11 o.	37
24 0 n.	76 0 w.	41	Baraque Michel						12 30 z.	67 30 w.	42
10 0 n.	24 52 o.	37	Barataria Baai								
28 25 n.	28 55 o.	38	Barbados								
16 50 n.	120 30 o.	33	Barbarijs Hoogl.								
26 45 n.	78 30 w.	41	Barberton								
24 0 n.	76 0 w.	41	Barbuda								
10 0 n.	24 52 o.	37	Barcelona								
28 25 n.	28 55 o.	38	Barcelona								
16 50 n.	120 30 o.	33	Barcelonnette								
26 45 n.	78 30 w.	41	Barchem								
24 0 n.	76 0 w.	41	Bardaf								
10 0 n.	24 52 o.	37	Bardenas								
28 25 n.	28 55 o.	38	Bardera								
16 50 n.	120 30 o.	33	Bardonnechia								
26 45 n.	78 30 w.	41	Bareilly								
24 0 n.	76 0 w.	41	Barendrecht								
10 0 n.	24 52 o.	37	Barentsz Eil.								
28 25 n.	28 55 o.	38	Barentsz Zee								
16 50 n.	120 30 o.	33	Barferoesj								
26 45 n.	78 30 w.	41	Bargerocompas- eum								
24 0 n.	76 0 w.	41	Bargerooterveen								
10 0 n.	24 52 o.	37	Bari								
28 25 n.	28 55 o.	38	Barito								
16 50 n.	120 30 o.	33	Barka, Plateau v.								
26 45 n.	78 30 w.	41	Barkly West								
24 0 n.	76 0 w.	41	Barkoel								
10 0 n.	24 52 o.	37	Barlad								
28 25 n.	28 55 o.	38	Bar le Duc								
16 50 n.	120 30 o.	33	Barlee Meer								
26 45 n.	78 30 w.	41	Barletta								
24 0 n.	76 0 w.	41	Barnaul								
10 0 n.	24 52 o.	37	Barnveld								
28 25 n.	28 55 o.	38	Barneveldsche Beek								
16 50 n.	120 30 o.	33	Barnstaple								
26 45 n.	78 30 w.	41	Barnstaple Baai								
24 0 n.	76 0 w.	41	Barnsteen Kust								
10 0 n.	24 52 o.	37	Baroda								
28 25 n.	28 55 o.	38	Baroes								
16 50 n.	120 30 o.	33	Baros								
26 45 n.	78 30 w.	41	Barotse Land								
24 0 n.	76 0 w.	41	Barquisimeto								
10 0 n.	24 52 o.	37	Barra								
28 25 n.	28 55 o.	38	Barra								
16 50 n.	120 30 o.	33	Barradeel								
26 45 n.	78 30 w.	41	Barra Eil.								
24 0 n.	76 0 w.	41	Barranca Bermejo								
10 0 n.	24 52 o.	37	Barrancas								
28 25 n.	28 55 o.	38	Barranquilla								
16 50 n.	120 30 o.	33	Barréiro								
26 45 n.	78 30 w.	41	Barren Eil.								
24 0 n.	76 0 w.	41	Barren Grounds								
10 0 n.	24 52 o.	37	Barren Plains								
28 25 n.	28 55 o.	38	Barrier Range								
16 50 n.	120 30 o.	33	Barrow								
26 45 n.	78 30 w.	41	Barrow in Furness								
24 0 n.	76 0 w.	41	Barrow Kaap								
10 0 n.	24 52 o.	37	Barrow Str.								
28 25 n.	28 55 o.	38	Barsingerhorn								
16 50 n.	120 30 o.	33	Bartica								
26 45 n.	78 30 w.	41	Bartsch								
24 0 n.	76 0 w.	41	Barwon Riv.								
10 0 n.	24 52 o.	37	Barwoudwaarder								
28 25 n.	28 55 o.	38	Basento								
16 50 n.	120 30 o.	33	Bashi Kan.								
26 45 n.	78 30 w.	41	Basilan								
24 0 n.	76 0 w.	41	Basilan Str.								
10 0 n.	24 52 o.	37	Basjkieren								
28 25 n.	28 55 o.	38	Basjkieren Repu- blik								
16 50 n.	120 30 o.	33	Basken								
26 45 n.	78 30 w.	41	Baskische Prov.								
24 0 n.	76 0 w.	41	Baskoentsjak M.								
10 0 n.	24 52 o.	37	Basoetoland								
28 25 n.	28 55 o.	38	Basra								
16 50 n.	120 30 o.	33	Bassano								
26 45 n.	78 30 w.	41	Bassin								
24 0 n.	76 0 w.	41	Basse Terre								
10 0 n.	24 52 o.	37	Bassin d'Arcahon								
28 25 n.	28 55 o.	38	Bass Str.								
16 50 n.	120 30 o.	33	Bastaken								
26 45 n.	78 30 w.	41	Bastonia								
24 0 n.	76 0 w.	41	Bat								
10 0 n.	24 52 o.	37	Bata								
28 25 n.	28 55 o.	38	Batahai, Str.								
16 50 n.	120 30 o.	33	Bataklanden								
26 45 n.	78 30 w.	41	Bataks								
24 0 n.	76 0 w.	41	Batan Eil.								
10 0 n.	24 52 o.	37	Batang								
28 25 n.	28 55 o.	38	Batang Anai								
16 50 n.	120 30 o.	33	Batang Angkoi								
26 45 n.	78 30 w.	41	Batang Antokan								
24 0 n.	76 0 w.	41	Batangas								
10 0 n.	24 52 o.	37	Batang Batahan								
28 25 n.	28 55 o.	38	Batang Gadis								
16 50 n.	120 30 o.	33	Batang Goemanti								
26 45 n.	78 30 w.	41	Batanghari								
24 0 n.	76 0 w.	41	Batang Hari								
10 0 n.	24 52 o.	37	Batang Hari-leko								
28 25 n.	28 55 o.	38	Batang Igan								
16 50 n.	120 30 o.	33	Batang Koeant								
26 45 n.	78 30 w.	41	Batang Loeantar								
24 0 n.	76 0 w.	41	Batang Masang								
10 0 n.	24 52 o.	37	Batang Merangin								
28 25 n.	28 55 o.	38	Batang Sembilin								
16 50 n.	120 30 o.	33	Batang Pasaman								
26 45 n.	78 30 w.	41	Batang Redjang								
24 0 n.	76 0 w.	41	Batangserangan								
10 0 n.	24 52 o.	37	Batang Soempoor								
28 25 n.	28 55 o.	38	Batang Tabir								
16 50 n.	120 30 o.	33	Batang Tebo								
26 45 n.	78 30 w.	41	Batang Tembesi								
24 0 n.	76 0 w.	41	Batang Toroe								
10 0 n.	24 52 o.	37	Batangtoroe								
28 25 n.	28 55 o.	38	Batavia								
16 50 n.	120 30 o.	33	Batavia (Ls.)								
26 45 n.	78 30 w.	41	Batavia, Baai v.								
24 0 n.	76 0 w.	41	Bateemuitjita								
10 0 n.	24 52 o.	37	Batenburg								
28 25 n.	28 55 o.	38	Bath								
16 50 n.	120 30 o.	33	Bathurst								
26 45 n.	78 30 w.	41	Bann								
24 0 n.	76 0 w.	41	Banos de Carballo								
10 0 n.	24 52 o.	37	Banska								
28 25 n.	28 55 o.	38	Bantam								
16 50 n.	120 30 o.	33	Bantam (Ls.)								
26 45 n.	78 30 w.	41	Bantam, Baai v.								
24 0 n.	76 0 w.	41	Bantoe								
10 0 n.	24 52 o.	37	Bantoe-Negers								
28 25 n.	28 55 o.	3									

BLAD		BLAD		BLAD		BLAD					
7 26 z.	110 8 o.	34	Beser	52 8 N.	8 20 W.	23	Blackwater	0 5 z.	130 15 o.	36	Bougainville, Str.
4 3 N.	98 7 o.	35	Besitang	51 21 N.	5 15 o.	16	Bladel	8 0 z.	155 0 o.	1	Bougainville Trog
49 40 N.	20 0 o.	25	Beskiden	50 25 N.	127 30 o.	31	Blagowjesjtsjensk	49 48 N.	5 4 o.	21	Bouillon
8 10 z.	113 40 o.	34	Besoeki	8 42 z.	114 30 o.	34	Blambangan	36 0 N.	114 40 W.	41	Boulder Stuw
47 35 N.	28 0 o.	26	Bessarabië	39 30 z.	61 0 W.	42	Blanca Baai	50 45 N.	1 35 o.	22	Boulogne sur Mer
51 30 N.	5 25 o.	16	Best	37 30 N.	105 30 W.	39	Blanca Peak	47 40 z.	178 40 o.	44	Bounty Eil.
52 30 N.	6 26 o.	13	Besmerberg	4 45 N.	56 53 W.	43	Blanche Marie Val	46 30 N.	3 20 o.	22	Bourbonnais
	Krt. VII	7	Betanzos	29 15 z.	139 40 o.	44	Blanche Meer	46 12 N.	5 15 o.	22	Bourg
32 30 N.	35 26 o.	29	Beth Alpha	37 10 N.	10 2 o.	37	Blanco, Kaap	47 5 N.	4 25 o.	22	Bourges
28 5 z.	28 30 o.	28	Bethlehem	21 0 N.	17 0 W.	37	Blanco, Kaap	47 0 N.	4 45 o.	22	Bourgondië
32 30 N.	35 30 o.	39	Beth Sean	4 2 N.	97 18 o.	35	Blangkedjeren	47 25 N.	4 25 o.	22	Bourgondisch Kan.
			Bethune	51 18 N.	3 7 o.	21	Blankenberge	47 34 N.	7 5 o.	22	Bourgondische Poort
50 32 N.	2 38 o.	22	Béthune	51 53 N.	4 16 o.	14	Blankenburg				
31 44 N.	35 13 o.	29	Betlehem	52 46 N.	5 54 o.	13	Blankenham	30 5 z.	145 55 o.	44	Bourke
	Bijk.	18	Betten	11 50 N.	64 34 W.	43	Blanquilla	50 42 N.	1 56 W.	23	Bournemouth
	Bijk.	18	Bettlihorn	15 46 z.	35 7 o.	38	Blantyre	53 0 z.	10 0 o.	1	Bouvet Drempel
	Bijk.	18	Bettmerhorn	52 16 N.	5 14 o.	14	Blarikum	55 0 z.	4 0 o.	4 A	Bouvet Eil.
	Bijk.	18	Bettmer Meer				Blatten	1 40 N.	113 0 o.	36	Boven-Kapoeas Geb.
51 40 N.	5 58 o.	16	Beugen	45 30 N.	118 0 W.	39	Blauwe Bergen				
52 40 N.	6 7 o.	13	Beukersgracht	33 30 z.	150 30 o.	44	Blauwe Bergen	52 42 N.	5 15 o.	14	Bovenkarspel
52 42 N.	6 3 o.	13	Beulaker Wijde	13 0 N.	34 40 o.	37	Blauwe Nijl	52 18 N.	4 50 o.	14	Bovenkerk
51 51 N.	5 47 o.	15	Beuningen		Krt. C	43	Blauwe Pannen	52 58 N.	4 59 o.	13	Bovenknijpe
51 56 N.	5 18 o.	15	Beusichem	53 14 N.	5 15 o.	14	Blauwe Slenk	Bijk. rechts	boven	26	Boven Laibach
50 23 N.	18 55 o.	20	Beuthen	45 8 N.	0 37 W.	22	Blaye	48 0 N.	88 0 W.	39	Boven Meer
51 5 N.	5 12 o.	21	Beverloo	51 43 N.	4 54 o.	16	Bleeke Kil	51 49 N.	4 54 o.	16	Boven Merwede
52 28 N.	4 40 o.	14	Beverwijk				Bleierheide	49 0 N.	8 0 o.	19	Bovenrijnse Laagvl.
46 15 N.	7 0 o.	21	Bex	52 0 N.	4 32 o.	14	Bleiswijk	52 58 N.	6 28 o.	13	Bovensmilde
51 16 N.	6 2 o.	16	Bezél	56 20 N.	15 10 o.	24	Blekinge	3 2 N.	55 48 W.	43	Boven-Tapanahoni Riv.
43 23 N.	3 15 o.	22	Béziers	51 22 N.	6 9 o.	16	Blerik				
25 12 N.	87 5 o.	31	Bhagalpoer	51 52 N.	4 47 o.	14	Bleskensgraaf	48 10 N.	95 10 o.	29	Boven-Toengoeska
24 15 N.	97 12 o.	31	Bhamo	53 6 N.	7 4 o.	13	Blijham	52 43 N.	6 6 o.	13	Boven-Wijde
27 11 N.	77 35 o.	31	Bharatpoer	8 6 z.	112 9 o.	34	Blitar	53 31 N.	6 54 W.	23	Boyne
23 15 N.	77 28 o.	31	Bhopal	51 32 N.	6 8 o.	16	Blitterswijk	45 42 N.	110 31 W.	41	Bozeman Pas
2 30 N.	8 0 o.	37	Biafra Baai	52 24 N.	4 38 o.	14	Bloemendaal	44 42 N.	7 52 o.	18	Bra
53 8 N.	23 9 o.	25	Bialystok	5 0 z.	137 50 o.	36	Bloemen Riv.	51 20 N.	3 42 o.	16	Braakman
7 30 z.	140 10 o.	36	Bian Riv.	29 9 z.	26 13 o.	38	Bloemfontein	52 26 N.	6 52 o.	13	Braamberg
43 29 N.	1 33 W.	22	Biarritz	27 40 z.	25 37 o.	38	Bloemhof	50 45 N.	4 30 o.	21	Brabant
46 21 N.	8 58 o.	21	Biasea	47 35 N.	1 21 o.	22	Blois	40 50 N.	16 0 o.	27	Bradano
49 25 N.	4 49 o.	38	Bida	52 43 N.	5 58 o.	13	Blokkzijl	53 47 N.	1 45 W.	23	Bradford
43 10 N.	1 50 W.	28	Bidassoa	6 58 z.	111 25 o.	34	Blora	41 32 N.	8 27 W.	28	Braga
47 8 N.	7 15 o.	20	Biel	47 10 N.	9 50 o.	21	Bludenz	41 49 N.	6 48 W.	28	Bragança
52 3 N.	8 32 o.	21	Bielefeld	11 50 N.	83 45 W.	43	Bluefields	0 55 z.	47 10 W.	42	Bragança
47 5 N.	7 10 o.	21	Bielzer Meer	18 0 N.	76 30 W.	43	Blue Mount	53 30 N.	17 54 o.	19	Brahe
49 50 N.	19 0 o.	26	Bielitz	45 30 N.	118 0 W.	41	Blue Mountains	26 10 N.	91 50 o.	29	Brahmapoetra
45 34 N.	8 3 o.	18	Biella	27 0 z.	49 0 W.	42	Blumenau	45 17 N.	27 58 o.	26	Brailla
49 50 N.	19 0 o.	20	Bielsko	46 30 N.	7 45 o.	21	Blümliis Alpen	51 48 N.	5 6 o.	15	Brakel
11 0 N.	106 52 o.	33	Bien-hoa	55 8 N.	1 30 W.	23	Blyth	7 23 z.	34 45 W.	42	Branco, Kaap
47 8 N.	7 15 o.	21	Bienne		Krt. VIII	7	Bô		Krt. C	43	Brandaris
46 33 N.	6 21 o.	13	Biere	26 20 N.	22 45 W.	38	Boavista	52 25 N.	12 31 o.	20	Brandenburg
53 23 N.	6 51 o.	21	Bierum				Bobeldijk	52 10 N.	14 0 o.	20	Brandenburg (Ls.)
51 20 N.	3 40 o.	16	Biersvliet	51 34 N.	15 33 o.	19	Bober	49 50 N.	99 98 W.	41	Brandon
51 44 N.	4 50 o.	16	Bievliet	11 0 N.	4 20 W.	38	Bobo-Dioelasso	51 53 N.	4 35 o.	14	Brandwijk
	Bijk.	18	Bietsch Gletsjer	53 8 N.	29 13 o.	25	Bobroelsk	52 11 N.	4 40 o.	14	Brasemer Meer
46 23 N.	7 50 o.	21	Bietschhorn	10 0 N.	62 0 W.	43	Boca de la Serpe	45 37 N.	25 34 o.	26	Brasjvo
	Bijk.	18	Bietsch Tal	10 45 N.	61 45 W.	43	Bocas de Dragos	51 20 N.	4 32 o.	16	Brasschaat
51 28 N.	3 58 o.	16	Bietschling	9 20 N.	82 10 W.	43	Bocas del Toro	48 11 N.	17 4 o.	26	Bratslawa
51 30 N.	3 31 o.	16	Biggekerke	44 58 N.	12 30 o.	18	Bocche della Pila	43 20 N.	16 40 o.	26	Bratsjki Kan.
44 0 N.	107 10 W.	41	Big Horn Mounts	49 57 N.	20 25 o.	26	Bochnia	48 14 N.	13 4 o.	20	Braunau
24 30 N.	86 30 o.	31	Bihar	51 50 N.	6 37 o.	15	Boeholt	54 22 N.	19 49 o.	20	Braunsberg
46 25 N.	22 40 o.	26	Bihar Geb.	51 11 N.	5 34 o.	21	Boeholt	24 50 N.	24 45 W.	38	Brava
12 30 z.	17 30 o.	37	Bihé, Hoogland v.	50 49 N.	6 0 o.	16	Boeholz	58 35 N.	17 0 o.	24	Brävik
52 30 N.	85 15 o.	31	Bisk		Bijk.	20	Boechum	4 0 z.	20 0 W.	1	Brazillaans Bekken
52 35 N.	80 10 o.	31	Bija	51 45 N.	11 0 o.	19	Bode				
51 52 N.	6 4 o.	15	Bjlandsch Kanaal	62 5 N.	4 45 o.	14	Bodegraven				
52 8 N.	4 57 o.	14	Bijleveld	65 47 N.	21 28 o.	24	Boden				
52 18 N.	4 58 o.	14	Bijmermeer	47 36 N.	9 25 o.	21	Boden Meer				
28 2 N.	73 22 o.	31	Bikanir	7 7 z.	110 16 o.	34	Bodjo				
5 15 z.	120 8 o.	33	Bikeroe	7 10 z.	111 53 o.	34	Bodjonegoro				
43 17 N.	2 58 W.	28	Bilbao	7 15 z.	112 0 o.	34	Bodjonegoro (Ls.)				
45 47 N.	108 40 W.	41	Billings	67 51 N.	14 25 o.	24	Bodô				
2 50 z.	108 0 o.	33	Billiton	37 5 N.	27 29 o.	26	Bodroem				
50 30 N.	2 27 W.	33	Bill of Portland	48 9 N.	21 28 o.	26	Bodroem				
18 46 N.	13 14 o.	36	Bilma	0 27 z.	100 45 o.	35	Boea				
45 50 N.	17 0 o.	26	Bilo Geb.	17 0 N.	0 10 W.	38	Boeake				
52 7 N.	5 12 o.	14	Bilthoven	0 36 z.	123 9 o.	36	Boealemo				
50 52 N.	5 30 o.	16	Bilzen	4 45 z.	121 35 o.	36	Boeapinang				
8 27 z.	118 45 o.	36	Bima	44 34 N.	8 39 o.	27	Boechetta, Passo				
8 40 z.	118 45 o.	36	Bima (Ls.)	51 15 N.	3 41 o.	16	Boechoute				
8 20 z.	118 40 o.	36	Bima Baai	47 32 N.	19 0 o.	26	Boedapest				
50 26 N.	4 9 o.	21	Binche	49 0 N.	14 27 o.	20	Boedejowice				
3 39 N.	98 27 o.	35	Bindjal	48 35 N.	29 30 o.	25	Boeg				
50 59 N.	5 55 o.	16	Bingelrade	52 45 N.	22 0 o.	25	Boeg				
49 58 N.	7 55 o.	20	Bingen	52 8 N.	25 0 o.	25	Boeg-Dnjepr Kan.				
11 15 N.	108 35 o.	33	Binh-thoan				Boeginezen				
32 31 N.	34 58 o.	29	Binjamina	42 50 N.	47 20 o.	25	Boeinaksk				
41 30 N.	105 0 o.	31	Binnen-Mongolië	4 40 z.	104 35 o.	35	Boejoen				
34 0 N.	96 0 o.	31	Binnen-Tibet	9 10 z.	25 50 o.	38	Boekama				
7 50 N.	8 0 o.	37	Binoewe	44 24 N.	26 4 o.	26	Boekarest				
4 47 z.	103 21 o.	35	Bintoehan	51 36 N.	5 42 o.	16	Boekel				
3 6 N.	113 5 o.	36	Bintoeloe	52 12 N.	6 48 o.	13	Boekelo				
2 20 z.	133 30 o.	36	Bintoein Baai	39 45 N.	64 24 o.	31	Boekhara				
	Krt. X	7	Biograd	3 45 z.	103 55 o.	35	Boekitasem				
5 32 z.	120 27 o.	33	Bira	0 24 N.	114 10 o.	36	Boekit Batoe Ajau				
53 18 N.	5 53 o.	13	Birdaard	1 32 N.	114 33 o.	36	Boekit Batoetiban				
	Bijk.	39	Bird Isl.	2 40 z.	106 30 o.	35	Boekit Beboeloeh				
5 17 N.	96 41 o.	36	Bireuën	0 0	115 15 o.	36	Boekit Boering-ajok				
2 15 z.	139 10 o.	36	Biri Riv.	3 30 z.	102 35 o.	35	Boekit Kaba				
49 40 N.	7 10 o.	20	Birkenfeld	1 10 N.	121 0 o.	36	Boekit Kalang-kangan				
53 23 N.	3 3 W.	23	Birkenhead	0 40 z.	113 40 o.	36	Boekit Karoeng				
20 30 N.	95 0 o.	31	Birma	1 0 N.	111 0 o.	36	Boekit Kelingkang				
			Birmanen	4 30 z.	119 45 o.	33	Boekit Lopooso				
52 20 N.	1 55 W.	23	Birmingham	3 15 z.	102 10 o.	35	Boekit Loemoet				
33 30 N.	86 54 W.	41	Birmingham	0 40 N.	120 45 o.	38	Boekit Malino				
48 45 N.	135 0 o.	31	Birobidsjan	2 30 z.	101 50 o.	35	Boekit Masoera				
47 21 N.	7 30 o.	21	Birs	1 20 z.	120 20 o.	36	Boekit Nikilalaki				
	Krt. II	7	Biscarrosse	0 30 N.	120 15 o.	36	Boekit Ogoomas				
41 16 N.	16 30 o.	27	Bisceglie	4 33 z.	103 30 o.	35	Boekit Pandan				
44 0 N.	2 0 W.	22	Biskaje, Golf v.	0 40 z.	112 35 o.	36	Boekit Raja				
34 50 N.	6 0 o.	38	Biskra	1 30 z.	111 0 o.	36	Boekit Raja				
46 38 N.	100 47 W.	41	Bismarck	3 25 N.	114 0 o.	36	Boekit Sekiwa				
4 0 z.	150 0 o.	44	Bismarck Arch.	4 45 z.	119 45 o.	33	Boekit Tandjong-karamboe				
2 13 N.	127 57 o.	33	Bisao	1 0 z.	111 40 o.	36	Boekit Toekoeng				
11 20 N.	16 0 W.	38	Bissagos Eil.	47 50 N.	26 0 o.	26	Boekowina				
11 10 N.	15 55 W.	38	Bissao	3 10 z.	130 30 o.	36					

BLAD		BLAD		BLAD		BLAD	
59 0 N. 8 0 0.	24 Christiaansand (Ls.)	51 53 N. 0 53 0.	23 Colchester	35 25 Z. 72 25 W. 42	Constitucon	5 52 N. 54 45 W. 43	Cottica Riv.
69 0 N. 51 25 W. 40	Christiaanshaab	46 1 N. 6 59 0.	21 Col de Balme	20 0 Z. 158 0 W. 44	Cook Eil.	5 50 N. 3 15 0.	21 Courtra
63 10 N. 7 40 0.	24 Christiaansund	44 34 N. 5 36 0.	18 Col de Cabre	60 0 N. 151 30 W. 39	Cook Inlet	52 24 N. 1 29 W. 23	Coventry
55 20 N. 15 12 0.	24 Christiaansó	45 7 N. 6 42 0.	22 Col de Fréjus	41 20 Z. 174 30 0.	44 Cook Straat	39 0 N. 84 35 W. 41	Covington
2 0 N. 157 20 W. 33	Christmas	44 16 N. 6 23 0.	18 Col de Labourret	15 22 Z. 145 15 0.	44 Cooktown	50 44 N. 1 18 W. 23	Cowes
10 30 Z. 105 32 0.	43 Christmas Eil.	44 46 N. 5 40 0.	18 Col de la Croix Haute	30 55 Z. 121 13 0.	44 Coolgardie	20 25 N. 86 55 W. 41	Cozumel
43 50 Z. 68 0 W. 42	Chubut	46 22 N. 6 1 0.	21 Col de la Faucille	29 0 Z. 138 0 0.	44 Coopers Creek	41 40 Z. 145 55 0.	44 Cradle Mount
48 51 N. 9 32 0.	21 Chur	42 29 N. 2 5 0.	22 Col de la Perche	12 0 N. 75 30 0.	31 Coorg	32 10 Z. 25 36 0.	38 Cradook
58 40 N. 9 4 5 W. 40	Churchill	46 27 N. 2 52 0.	28 Col de Perthuis	34 35 Z. 147 50 0.	44 Cootamundry	44 18 N. 23 47 0.	26 Craiova
56 10 N. 106 0 W. 39	Churchill (R.)	46 27 N. 6 7 0.	21 Col de St. Cergue	27 15 Z. 70 15 W. 42	Copiapo	42 51 N. 122 10 W. 41	Crater Lake Nat. Park
58 55 N. 93 7 W. 39	Churchill, Kaap	44 25 N. 6 53 0.	18 Col di Larcha	4 45 N. 56 13 W. 43	Coppename Riv.	5 35 Z. 40 45 W. 42	Cratheus
33 45 Z. 53 40 W. 42	Chuy	44 8 N. 8 1 0.	18 Col di Nava	0 0 18 25 0.	21 Coppenstein	39 45 N. 16 20 0.	27 Crati
45 27 N. 14 8 0.	18 Čičen Boden	44 8 N. 7 32 0.	27 Col di Tenda	43 47 N. 24 28 0.	26 Corabia	50 16 N. 1 56 0.	22 Crécy
11 0 N. 74 10 W. 43	Cienaga	45 3 N. 6 23 0.	18 Col du Lautaret	6 0 N. 57 10 W. 42	Corantijn	45 9 N. 10 0 0.	27 Cremona
22 12 N. 80 32 W. 41	Cienfuegos	30 46 Z. 25 3 0.	38 Colesberg	5 25 N. 57 17 W. 43	Corantijn Riv.	46 20 N. 6 0 0.	22 Crêt de la Neige
49 46 N. 18 36 0.	20 Cieszyn	45 56 N. 7 6 0.	18 Col Ferret	41 14 N. 16 25 0.	27 Corato	42 19 N. 3 19 0.	28 Créus, Kaap
35 16 N. 1 24 W. 28	Cieza	19 12 N. 103 45 W. 41	Colima	42 52 N. 2 30 0.	22 Corbières	46 38 N. 1 10 0.	22 Creuse
37 26 N. 34 45 0.	29 Cilicische Passen	19 30 N. 103 41 W. 41	Colima, Vulk. v. Coll	37 20 N. 5 22 W. 28	Corbones	51 43 N. 5 15 0.	16 Crèveoeur
46 11 N. 11 38 0.	18 Cima d'Astra	56 37 N. 6 35 W. 23	Coll	8 30 N. 71 0 W. 43	Corcubion	53 7 N. 2 28 W. 23	Crewe
46 0 N. 11 29 0.	18 Cima Dodici	48 5 N. 7 25 0.	22 Colmar	8 30 N. 80 30 W. 43	Cordillera de Merida	9 21 N. 79 55 W. 42	Cristobal
46 15 N. 10 42 0.	18 Cima Presanello	31 16 N. 1 55 W. 38	Colomb-Bechar	8 30 N. 80 30 W. 43	Cordillera de Veragua	43 13 N. 5 22 0.	18 Croiset, Kaap
46 12 N. 10 55 0.	18 Cima Tosa	6 58 N. 79 58 0.	31 Colombo	31 10 Z. 64 25 W. 42	Cordoba	47 39 N. 3 30 W. 22	Croix
41 46 N. 0 8 0.	28 Cinea	9 28 N. 79 51 W. 40	Colon	45 36 N. 1 10 W. 22	Cordouan	11 5 Z. 132 35 0.	33 Croker Eil.
89 3 N. 84 30 W. 41	41 Cineinnati	34 15 Z. 57 50 W. 42	Colonia	37 51 N. 4 48 W. 28	Cordova	57 40 N. 4 1 W. 23	Cromarty
38 48 N. 9 23 W. 28	28 Cintra	52 33 N. 7 3 0.	Colonie Alte	60 35 N. 146 0 W. 40	Cordova	54 41 N. 2 30 W. 23	Cross Fell
65 35 N. 144 0 W. 40	Circle City	39 3 N. 17 14 0.	27 Colonne, Kaap	39 40 N. 19 50 0.	26 Corfu	18 11 Z. 142 22 0.	44 Croydon
8 0 N. 63 30 W. 43	City Price	56 4 N. 6 14 W. 23	Colonsay	12 35 N. 87 10 W. 43	Corinto	45 0 Z. 45 0 0.	1 Crozet Drempe
40 37 N. 6 31 W. 23	33 Ciudad Bolivar	38 40 N. 105 0 W. 41	Colorado	0 55 N. 9 20 0.	38 Corisco	47 0 Z. 51 0 0.	4 A Crozet Eil.
18 25 N. 69 52 W. 43	41 Ciudad Rodrigo	34 0 N. 114 10 W. 39	Colorado (R.)	0 50 N. 9 0 0.	37 Corisco Baal	7 40 Z. 72 37 W. 42	42 Cruceiro do Sul
23 43 N. 99 13 W. 41	41 Ciudad Victoria	31 0 N. 98 30 W. 39	Colorado (R.)	51 54 N. 8 29 W. 23	37 Cork	52 20 N. 4 39 0.	14 Cruquius
42 7 N. 11 48 0.	27 Civitavecchia	39 0 Z. 64 40 W. 42	Colorado (R.)	51 50 N. 8 17 W. 23	37 Cork Harbour	19 55 N. 77 47 W. 41	7 Cruz, Kaap
36 55 N. 41 40 0.	29 Cizre	36 10 N. 112 30 W. 41	Colorado, Grand Cañon v. d.	5 27 N. 56 6 W. 43	7 Corne	22 0 N. 79 0 W. 41	7 Cuadramon, Pico de
32 8 Z. 18 52 0.	38 Clearwilliam	37 30 N. 110 0 W. 39	Colorado Plateau	5 27 N. 56 6 W. 43	7 Cornells Kondre	8 0 N. 72 45 W. 42	42 Cucuta
28 30 Z. 152 45 0.	44 Clarence Riv.	38 50 N. 104 50 W. 41	Colorado Springs	Krt. IX 7	7 Cornia	40 5 N. 2 5 W. 28	28 Cuena
11 50 Z. 130 40 0.	33 Clarence Str.	33 58 N. 81 0 W. 41	Columbia	Bijk. rechts boven 23	23 Cornwall	2 55 Z. 79 15 W. 42	42 Cuena
46 27 N. 6 52 0.	21 Clarens	4 0 N. 73 0 W. 42	Columbia (Ls.)	75 30 N. 95 0 W. 39	23 Cornwallis	18 54 N. 99 25 W. 41	41 Cuernovaca
51 27 N. 9 30 W. 23	23 Clear	39 0 N. 77 0 W. 40	Columbia, Distr. of	11 20 N. 69 42 W. 43	43 Coro	37 16 N. 1 58 W. 28	28 Cuevas de Vera
51 25 N. 9 31 W. 23	23 Clear, Kaap	83 5 N. 70 45 W. 39	Columbia, Kaap	13 0 N. 80 15 0.	31 Coromandel, Kust v.	38 59 N. 3 54 W. 28	28 Ciudad Real
50 3 N. 6 2 0.	21 Clerf	46 20 N. 124 0 W. 39	Columbia Riv., Gr. Vlakte v. d.	68 0 N. 112 0 W. 39	39 Coronation Golf	57 12 N. 6 12 W. 23	23 Cullin Hills
50 3 N. 6 2 0.	44 Clerf (R.)	47 40 N. 118 0 W. 41	Columbretes	37 0 Z. 73 0 W. 4 A	4 A Coronel	9 2 N. 79 40 W. 42	42 Culebra
22 50 Z. 147 30 0.	22 Clermont-Ferrand	39 52 N. 0 42 0.	28 Columbus	5 53 N. 56 23 W. 43	43 Coronie (Ls.)	24 50 N. 107 30 W. 41	41 Culliacan
45 47 N. 3 6 0.	21 Clervaux	39 57 N. 83 0 W. 41	21 Comariñas	5 45 N. 56 10 W. 43	34 Corozal	39 10 N. 0 16 W. 28	23 Cullera
50 3 N. 6 2 0.	41 Cleveland	Krt. VII 7	27 Comarinas	8 59 N. 79 35 W. 34	41 Corpus Christi	10 25 N. 64 15 W. 43	43 Cumana
41 30 N. 81 30 W. 41	23 Cleveland (Ls.)	50 46 N. 3 1 0.	21 Comines	27 49 N. 97 25 W. 41	41 Corral	39 45 N. 78 45 W. 40	40 Cumberland
54 30 N. 1 0 W. 23	32 Claw Baal	35 57 N. 14 18 0.	27 Comino	40 0 Z. 73 35 W. 42	42 Corrientes	66 0 N. 64 0 W. 40	40 Cumberland
53 60 N. 9 50 W. 32	32 Clipperton Eil.	5 10 N. 54 45 W. 43	43 Commewijne	27 40 Z. 58 30 W. 42	37 Corrientes, Kaap	Bijk. rechts boven 23	23 Cumberland Riv.
9 50 N. 109 55 W. 32	26 Cloe	5 13 N. 54 46 W. 43	43 Commewijne Kreek	24 0 Z. 35 35 0.	37 Corrientes, Kaap	65 30 N. 65 0 W. 39	39 Cumberland Str.
46 46 N. 23 39 0.	44 Cloncurry	5 45 N. 54 45 W. 43	43 Commewijne Riv.	20 25 N. 105 50 W. 41	41 Corrientes, Kaap	32 50 Z. 70 5 W. 42	42 Cumbre Pas
20 40 Z. 140 28 0.	23 Clonmel	45 51 N. 9 3 0.	27 Como	38 10 Z. 57 30 W. 42	42 Corrientes, Kaap	54 25 N. 3 10 W. 23	23 Cumbrian Mounts
52 21 N. 7 42 W. 23	23 Cluses	46 0 N. 9 15 0.	27 Como Meer	5 40 N. 77 30 W. 42	27 Corse, Kaap	44 22 N. 7 30 0.	27 Cuneo
46 4 N. 6 35 0.	21 Clyde	12 0 Z. 44 0 0.	38 Comoren	43 2 N. 9 26 0.	27 Corsica	28 6 Z. 145 37 0.	44 Cunnamulla
55 84 N. 3 38 W. 23	23 Clyde	8 0 N. 77 35 0.	31 Comorin, Kaap	42 15 N. 9 0 0.	27 Corsica, Straat van	56 24 N. 2 56 0.	23 Cupar
36 50 N. 27 10 0.	26 Co	3 41 N. 54 8 W. 43	43 Compagnie des mines d'or	42 36 N. 9 45 0.	27 Corte	Krt. G 43	43 Cupar
27 30 N. 102 30 W. 41	41 Coahuila	23 20 Z. 57 30 W. 42	42 Concepcion	42 19 N. 9 7 0.	27 Cortina	10 2 N. 67 30 W. 43	43 Cura
62 50 N. 82 30 W. 39	39 Coats Eil.	36 40 Z. 72 50 W. 42	42 Concepcion	46 34 N. 12 7 0.	40 Cortland Park, v. Bijk.	12 15 N. 69 0 W. 43	43 Curaçao
73 0 Z. 20 0 W. 1	41 Coats Land	34 29 N. 120 30 W. 41	41 Conception, Kaap	44 58 N. 6 47 0.	18 Cosana	47 9 N. 9 17 0.	21 Curfirsten
18 7 N. 94 35 W. 41	40 Coatzacoalcas	43 8 N. 71 35 W. 41	41 Concord	13 0 N. 87 30 W. 43	43 Coseguina	25 30 Z. 49 30 W. 42	42 Curityba
15 30 N. 90 22 W. 41	41 Coban	31 15 Z. 58 0 W. 42	43 Concordia	39 20 N. 16 15 0.	27 Cosenza	20 24 N. 85 50 0.	31 Cutback
31 25 Z. 145 50 0.	44 Cobar	50 27 N. 3 36 0.	43 Concordia Baal	41 40 N. 2 40 0.	28 Costa de Levante	15 0 Z. 56 0 W. 42	42 Cuyaba (R.)
17 10 Z. 66 30 W. 42	42 Cochabamba	50 25 N. 5 15 0.	21 Condé	41 6 N. 1 20 0.	28 Costa de Poniente	11 0 N. 121 0 0.	33 Cuyo
9 55 N. 76 18 0.	31 Cochín	45 53 N. 12 18 0.	18 Conegliano	10 0 N. 84 0 W. 43	43 Costa Rica	6 40 N. 60 0 0.	43 Cuyuni
10 0 N. 106 0 0.	31 Cochín-China	53 30 N. 9 40 W. 23	40 Coney Island	44 0 N. 95 0 W. 39	39 Coteau des Prairies, Plateau du	13 30 Z. 72 0 W. 42	42 Cuzco
71 0 N. 83 0 W. 40	40 Coekburn Land	53 50 N. 9 0 W. 23	23 Connaught	48 0 N. 101 0 W. 39	39 Coteau du Missouri, Plateau du	37 20 N. 25 0 0.	26 Cycladen
17 0 Z. 59 50 0.	38 Coco Eil.	41 45 N. 73 0 W. 41	41 Connecticut	47 10 N. 4 56 0.	22 Côte d'Or	2 25 Z. 140 30 0.	36 Cycloop Geb.
42 0 N. 70 10 W. 39	39 Cod, Kaap	42 10 N. 72 45 W. 39	23 Connecticut Riv.	49 30 N. 1 30 W. 22	22 Cotentin	35 0 N. 33 0 0.	31 Cyprus
4 25 Z. 139 40 0.	36 Coen Geb., J. P.	53 30 N. 9 40 W. 23	23 Connemara, Bergen van	44 40 N. 7 5 0.	27 Cotische Alpen	31 0 N. 22 0 0.	38 Cyrenaika
3 0 N. 57 10 W. 43	43 Coeroeni Riv.	34 15 Z. 18 25 0.	38 Constantia	0 40 Z. 78 25 W. 42	42 Cotopaxi	47 9 N. 19 44 0.	26 Czegléd
5 40 N. 55 38 W. 43	43 Coesewijne Riv.	44 10 N. 28 38 0.	26 Constantza	39 6 N. 17 9 0.	27 Cotrone	48 16 N. 25 55 0.	26 Czernowitz
45 40 N. 0 20 W. 22	22 Cognac	44 10 N. 28 38 0.	26 Constantza	51 50 N. 2 0 W. 23	23 Cotswold Hills	50 51 N. 19 5 0.	25 Czestochowa
7 30 N. 81 40 W. 43	43 Coiba Eil.						
40 12 N. 8 26 W. 28	28 Coimbra						
44 37 N. 6 4 0.	18 Col Bayard						

D.

52 25 N. 6 32 0.	13 Daarle	54 21 N. 18 40 0.	20 Danzig	3 24 N. 54 14 W. 43	De Goejeberg	51 54 N. 4 11 0.	14 Den Briel
52 27 N. 6 35 0.	13 Daarlerveen	54 40 N. 19 20 0.	19 Danziger Bocht	62 7 N. 5 0 0.	14 De Haar	50 50 N. 3 57 0.	21 Dender
23 46 N. 90 30 0.	31 Dacca	26 11 N. 86 0 0.	31 Darbhanga	52 9 N. 4 57 0.	14 De Heikop	51 2 N. 4 5 0.	21 Dendermonde
48 10 N. 11 20 0.	18 Dachauer Moos	26 15 N. 88 25 0.	26 Dardanelen	20 0 N. 53 0 0.	29 Dehna	52 8 N. 5 15 0.	14 Den Dolder
25 40 N. 29 0 0.	38 Dachel	6 50 Z. 39 40 0.	38 Dar-es-Salām	52 23 N. 4 47 0.	14 De Horn	50 36 N. 3 85 0.	21 Dendre
47 30 N. 13 30 0.	19 Dachstein	11 30 N. 24 0 0.	38 Dar-Foer	51 52 N. 6 15 0.	15 Deil	52 22 N. 7 0 0.	13 Denekamp
32 40 N. 35 34 0.	29 Daganja	8 30 N. 78 0 W. 43	43 Darien	Krt. V 7	7 Deime	56 0 N. 10 0 0.	24 Denemarken
42 0 N. 47 30 0.	25 Daghestan	9 30 N. 77 0 W. 43	43 Darien, Golf v.	53 11 N. 5 43 0.	13 Delinuz	81 10 N. 23 0 W. 39	39 Denemarken Fjord
15 20 N. 40 5 0.	38 Dahlak Eil.	42 30 N. 44 32 0.	25 Darjal Pas	5 5 N. 55 10 W. 43	21 Delinuz	68 0 N. 26 0 W. 40	8 Denen
8 30 N. 2 10 0.	31 Dahome	30 0 Z. 146 40 0.	44 Darjal	6 50 Z. 138 35 0.	36 De Jong N.	79 45 N. 11 15 0.	24 Denen Eil.
39 0 N. 121 35 0.	38 Dairen	54 31 N. 1 33 W. 23	23 Darlington	52 13 N. 4 34 0.	14 De Jong's Punt	60 30 N. 59 15 0.	25 Denesjkin
Bijk. 37	37 Dairoet	23 20 Z. 150 0 0.	44 Darling Vlakte	Bijk. 12	12 De Kaap	52 28 N. 6 30 0.	13 Den Ham
14 40 N. 17 28 W. 38	36 A Dajaks	49 54 N. 8 39 0.	20 Darmstadt	18 0 N. 77 0 0.	29 Dekan, Hoogl. v. 12 A	26 30 Z. 149 30 0.	44 Denham Range
49 0 N. 117 30 0.	29 Dakar	54 30 N. 12 30 0.	19 Darrser Ort	53 20 N. 7 1 0.	13 De Klomp	38 23 N. 0 0 0.	6 Denia
61 0 N. 14 0 0.	23 Dalala	50 40 N. 4 0 W. 23	23 Dartmoor	3 48 N. 56 4 W. 43	43 De Kneck	35 30 Z. 144 58 0.	44 Denilquin
4 25 N. 57 40 W. 43	43 Dalarna Kreek	50 22 N. 3 36 W. 23	23 Dartmouth	58 6 N. 4 46 0.	14 De Kock Berg	52 50 N. 5 2 0.	14 Den Oever
60 32 N. 15 20 0.	24 Dal Elf	54 40 Z. 69 0 W. 42	44 Darwin	52 54 N. 4 44 0.	14 De Koog	51 53 N. 4 38 0.	14 De Noord
52 42 N. 6 45 0.	13 Dalen	12 23 Z. 130 52 0.	15 Dassenberg	52 54 N. 4 44 0.	14 De Kooi	Krt. D 43	14 De Noord
52 30 N. 6 18 0.	13 Dalstein	52 12 N. 5 50 0.	36 Datoe, Bocht v.	3 57 N. 55 27 W. 43	43 Dekweh	8 3	

51 49 N. 4 56 O. 16 52 40 N. 6 17 O. 13 29 0 N. 83 30 O. 29 46 20 N. 7 12 O. 18 18 20 Z. 43 30 W. 42 27 50 Z. 137 30 O. 44 14 20 Z. 56 25 W. 42 5 18 N. 97 29 O. 35 46 3 N. 9 49 O. 21 73 50 N. 81 0 O. 30 51 55 N. 6 8 O. 16 44 47 N. 5 22 O. 18 49 23 N. 6 10 O. 22 7 0 Z. 72 30 O. 4 12 20 Z. 49 10 O. 38 49 52 N. 6 10 O. 21 52 20 N. 4 58 O. 14	16 De Werken 13 De Wijk 29 Dhaulagiri 18 Diablerets 42 Diamantina 44 Diamantina Riv. 42 Diamantino 35 Diamantpunt 21 Diavola, Pizzo del 30 Diekson Haven 16 Didam 18 Die 22 Diedenhofen 4 Diego Garcia 38 Diego Suarez 21 Diekirch 14 Diemen 11 C Diemendammer- sluis 14 Diemerbrug 11 C Diemermeer 13 Diepenheim 13 Diepenveen 22 Dieppe 15 Dieren 16 Diesen 21 Diest 19 Diefurt 19 Dievenow 13 Diever 16 Dieze 21 Differdingen 22 Digne 36 Digoel Riv. 22 Digoin 34 Dijing Plateau 17 Dijkwater 21 Dijke 22 Dijon 15 Dikkenberg 38 Dikoa 21 Diksmuide 20 Dillenburg 36 Dilly 28 Dimbovitsa 33 Dinagat 22 Dinan 21 Dinant 26 Dinaraz 26 Dinarische Alpen 23 Dingle Baai 15 Dingsperlo 13 Dingstede 23 Dingwall 13 Dinkel 20 Dinslaken 16 Dintel 16 Dinteloord 16 Dinter 31 Dioe 38 Dire Dawa 34 Dirk de Vries Baai 44 Dirk Hartog Eil. 14 Dirksborn 14 Dirksland 44 Dirranbandi 20 Dirschau 21 Disentis 31 Disfoel 39 Disko Baai 40 Disko Eil. 21 Dison 19 Dithmarschen 39 Dixon Str. 30 Djarabekir 36 Djallolo 33 Djallolo, Baai v. 36 Djallolo, Str. 26 Djakowitsa 35 Djambi 34 Djampangoelon 34 Djampangtengah 33 Djampoë 38 Djanet 36 Djangkang 34 Djapara 34 Djapara-Rembang 33 Djasinga 34 Djatibarang 34 Djatilawang 34 Djatirogo 34 Djatiroto 34 Djatisrono 34 Djatiwangi 35 Djeboes 31 Djeddah 36 Djelai	8 10 Z. 113 42 O. 34 8 22 Z. 114 38 O. 36 5 15 Z. 119 35 O. 33 5 41 Z. 119 43 O. 36 6 50 Z. 112 0 O. 34 59 40 N. 30 28 O. 25 6 44 Z. 111 8 O. 34 2 0 N. 103 30 O. 33 1 30 N. 103 48 O. 35 7 32 Z. 112 13 O. 34 50 0 N. 31 20 O. 25 48 25 N. 34 50 O. 25 48 24 N. 35 0 O. 25 47 50 N. 35 0 O. 25 47 30 N. 29 0 O. 26 46 46 N. 12 11 O. 27 51 10 N. 13 5 O. 20 5 47 Z. 134 15 O. 36 44 20 N. 28 20 O. 26 45 30 N. 54 0 O. 25 36 15 N. 27 0 O. 26 51 54 N. 5 39 O. 15 46 0 N. 33 0 O. 25 31 30 N. 35 30 O. 29 6 0 Z. 35 30 O. 38 1 55 Z. 102 40 O. 35 4 0 N. 9 40 O. 38 42 39 N. 18 8 O. 26 69 25 N. 86 0 O. 30 44 0 N. 15 0 O. 26 49 30 N. 21 42 O. 26 51 18 N. 4 14 O. 16 10 30 N. 119 50 O. 33 50 0 N. 20 51 O. 19 0 45 N. 103 40 O. 35 43 10 N. 19 0 O. 26 41 19 N. 19 28 O. 26 52 9 N. 4 34 O. 14 52 0 N. 6 8 O. 15 0 20 Z. 114 30 O. 36	34 Djember 36 Djembrana 33 Djene Berang 36 Djenepono 34 Djene 25 Djetskoje Selo 34 Djoewana 33 Djohor 35 Djohorbaroe 34 Djombang 25 Dnjepr 25 Dnjeprodzerzjinsk 25 Dnjepropetrowsk 25 Dnjeprostroi 26 Dnjestr 27 Dobbilaco 20 Döbeln 36 Dobo 26 Dobroedsja 25 Dode Baai 26 Dodekanesos 15 Dodewaard 25 Dode Zee 29 Dode Zee 38 Dodoma 35 Doeabelas Geb. 38 Doeala 26 Doebrownik 30 Doedinka 26 Doegi Otok 26 Doekla Pas 16 Doel 33 Doemaran 19 Doenajee 35 Doerian, Str. 26 Doermitor 26 Doerres 14 Does 15 Doesburg 36 Doesoelen-landen 38 A Doesons 15 Doetinchem 13 Doezum 5 Doggersbank 7 Dohnas Berg 13 Dokkum 13 Dokkumerdiep 13 Dokkumerieuwe- zijen 13 Dokkumer Trek- vaart 18 Doldenhorn 22 Dôle 13 Dollart 35 Dolok Loebroekraja 35 Dolok Malea 35 Dolokmerawan 35 Dolok Oeloe Darat 35 Dolok Pangoe- loebao 35 Dolok Pinapan 35 Dolok Poeseok- boekit 35 Dolok Sibajak 35 Dolok Siboeatan 35 Dolok Sibohaboe 35 Dolok Sinaboeng 27 Dolomietische Alpen 36 Dolong 31 Dolong-nor 20 Domastice 22 Dombes 7 Dombrowa Berg 16 Domburg 43 Domburg 43 Dominica 43 Dominikaanse Re- publiek 16 Dommel 16 Dommelen 27 Domodossola 36 Dompoë 22 Donremy 25 Don 23 Donau 20 Donaueschingen 19 Donau Moos 19 Donau Ried 19 Donauwörth 28 Don Benito 23 Doncaster 38 Dondo 36 Dondo Baai 36 Dondo, Kaap	5 58 N. 80 30 O. 31 54 30 N. 8 30 W. 23 29 14 Z. 115 0 O. 44 51 35 N. 5 0 O. 16 51 37 N. 4 58 O. 16 0 42 Z. 119 45 O. 36 1 30 Z. 122 15 O. 36 19 0 N. 30 15 O. 38 14 30 N. 103 30 O. 33 52 56 N. 5 43 O. 13 48 45 N. 39 0 O. 25 48 30 N. 39 0 O. 25 51 33 N. 5 38 O. 16 53 1 N. 6 14 O. 13 49 38 N. 7 52 O. 19 48 30 N. 7 10 O. 22 3 30 Z. 138 25 O. 36 52 1 N. 5 20 O. 14 51 58 N. 6 0 O. 15 50 37 N. 3 23 O. 21 52 24 N. 5 50 O. 15 51 58 N. 5 47 O. 15 53 3 N. 5 8 O. 14 45 44 N. 7 20 O. 27 45 6 N. 7 2 O. 27 44 56 N. 0 18 W. 22 51 48 N. 4 40 O. 14 51 46 N. 4 40 O. 14 51 44 N. 4 38 O. 14 45 38 N. 3 41 O. 22 1 0 Z. 134 0 O. 36 57 53 N. 3 54 W. 23 8 30 Z. 118 55 O. 36 Bijk. rechts boven 50 50 N. 2 40 W. 23 51 36 N. 4 52 O. 16 51 38 N. 7 1 O. 12 52 13 N. 6 20 O. 15 51 33 N. 7 28 O. 20 51 40 N. 7 20 O. 19 50 24 N. 3 8 O. 22 48 7 N. 4 18 W. 22 47 12 N. 6 25 O. 21 47 5 N. 6 43 O. 18 34 55 Z. 173 25 O. 44 59 10 Z. 119 30 W. 32 54 9 N. 4 30 W. 23 41 10 N. 7 20 W. 28 51 6 N. 1 19 O. 23 39 15 N. 75 30 W. 41 51 0 N. 1 30 O. 23 62 25 N. 9 40 O. 24 44 53 N. 5 42 O. 22 53 6 N. 6 6 O. 13 53 6 N. 6 8 O. 13 53 15 N. 15 46 O. 19 42 57 N. 22 54 O. 26 43 30 N. 6 31 O. 22 60 0 Z. 70 0 W. 1 29 0 Z. 29 0 O. 37 41 8 N. 24 8 O. 26 59 45 N. 10 10 O. 24 46 20 N. 6 32 O. 21 46 20 N. 15 50 O. 18 45 50 N. 18 0 O. 26 45 50 N. 18 0 O. 26 52 13 N. 4 47 O. 14 52 40 N. 5 10 O. 14 47 4 N. 12 16 O. 18 51 41 N. 3 57 O. 16 46 39 N. 12 23 O. 18 52 0 N. 6 11 O. 15 52 50 N. 6 30 O. 13 53 5 N. 6 38 O. 13 53 10 N. 6 40 O. 13 52 48 N. 6 18 O. 13 51 5 N. 13 42 O. 20 51 50 N. 5 27 O. 15 52 3 N. 5 17 O. 14 52 26 N. 4 39 O. 14 51 57 N. 5 49 O. 15 3 40 N. 54 13 W. 43 4 6 N. 54 43 W. 43 51 42 N. 4 48 O. 16 42 12 N. 20 8 O. 26 43 10 N. 19 15 O. 26 33 0 N. 37 0 O. 29 53 12 N. 6 6 O. 13 53 42 N. 6 22 W. 23 49 21 N. 23 34 O. 26 44 45 N. 5 0 O. 22 52 35 N. 11 15 O. 19 51 42 N. 5 6 O. 16 45 20 N. 0 38 O. 22	31 Dondra, Kaap 23 Donegal Baai 44 Dongara 16 Donge 16 Dongen 36 Donggala 36 Donggi 33 Dongola 33 Dong Rek 13 Doniawerstal 25 Donjets 25 Donjets Plateau 16 Donk 13 Donkerbroek 19 Donnersberg 22 Donon 36 Doorman Top 14 Doorn 15 Doornbrug 21 Doornik 15 Doornspijk 15 Doorwerth 14 Doove Balg 27 Dora Baltea 27 Dora Riparia 22 Dordogne 14 Dordrecht 14 Dordrecht, Eil. v. 14 Dordsche Kil 22 Dore 36 Doré Baal 23 Dornoch Firth 36 Doro Daria 23 Dorset 23 Dorset Hills 16 Dorst 12 Dorsten 15 Dorterbeek 20 Dortmund 19 Dortmund-Eems- kanaal 22 Douai 22 Douarnenez 21 Doubs 18 Doubs, Val v. d. 44 Doubless Baai 32 Dougherty Eil. 23 Douglas 23 Douro 23 Dover 41 Dover 23 Dover, Str. v. 24 Dovre Fjeld 22 Drac 13 Drachten 13 Drachtster Com- pagnonsvaart 26 Dragoman Pas 22 Draguignan 37 Drakensbergen 26 Drama 24 Drammen 21 Drance 18 Drann 26 Drau 26 Drave 4 B Drawida's 14 Drecht 14 Drechterland 18 Dreiherrn Spitze 16 Dreischor 18 Drel Zinnen 15 Dremt 13 Drente 13 Drentsche A 13 Drentsche Diep 13 Drentsche Hoofd- vaart 20 Dresden 15 Dreumel 14 Driebergen 14 Driehuis 15 Driel 43 Drietabbetje Kreek 43 Drietabbetje Riv. 16 Drimmelen 26 Drin 29 Driozie 13 Drogheam 23 Droggheda 22 Drobobyecz 26 Drôme 19 Drömling 16 Drongelen 22 Dronne	58 12 N. 5 38 O. 13 52 40 N. 6 47 O. 13 52 57 N. 6 47 O. 13 52 59 N. 6 54 O. 13 Krt. D 43 4 25 W. 23 51 54 N. 5 25 O. 15 51 40 N. 5 10 O. 16 51 53 N. 5 37 O. 15 44 0 N. 80 0 O. 31 38 5 N. 28 0 O. 26 30 0 N. 77 10 O. 29 51 47 N. 4 43 O. 14 52 3 N. 4 48 O. 14 53 21 N. 6 15 W. 23 42 25 N. 90 38 W. 41 24 0 Z. 124 0 W. 32 49 25 N. 6 3 O. 21 52 30 N. 2 5 W. 23 41 29 N. 5 0 W. 28 45 56 N. 7 52 O. 21 51 6 N. 2 28 O. 22 51 27 N. 6 43 O. 20 51 30 N. 10 0 O. 5 8, Bijk. 26 52 0 N. 12 0 O. 20 51 38 N. 3 58 O. 16 51 56 N. 6 1 O. 15 51 43 N. 3 52 O. 16 52 20 N. 4 56 O. 14 8 2 Z. 114 28 O. 34 5 20 Z. 106 40 O. 34 8 5 Z. 110 40 O. 34 46 47 N. 92 10 W. 41 55 57 N. 4 36 W. 23 55 4 N. 3 36 W. 23 58 39 N. 3 1 W. 23 54 0 N. 6 26 W. 23 11 20 Z. 131 40 O. 33 56 28 N. 2 58 W. 23 45 51 Z. 170 30 O. 44 32 1 Z. 149 20 O. 44 56 4 N. 3 20 W. 23 51 39 N. 5 22 O. 16 50 55 N. 0 58 O. 23 51 6 N. 2 28 O. 22 52 6 N. 10 30 W. 23 51 58 N. 5 48 O. 15 34 10 N. 88 30 O. 29 43 53 N. 5 53 O. 22 24 0 N. 105 10 W. 41 41 19 N. 19 28 O. 26 29 55 Z. 31 2 O. 38 50 21 N. 5 28 O. 21 50 50 N. 6 27 O. 20 52 22 N. 4 59 O. 14 Bijk. rechts boven 54 45 N. 1 34 W. 23 Bijk. 20 51 16 N. 6 45 O. 20 4 38 Z. 138 52 O. 36 51 43 N. 5 0 O. 16 53 0 N. 166 0 W. 4 A 53 15 N. 6 45 O. 13 5 58 Z. 105 50 O. 34 62 40 N. 43 0 O. 25 65 0 N. 39 0 O. 25 52 50 N. 6 22 O. 13 43 15 N. 43 0 O. 25 65 30 N. 14 0 W. 24 28 45 N. 21 0 O. 37 6 0 N. 160 30 O. 44 29 40 N. 24 20 O. 38 25 48 N. 57 50 O. 31 23 30 N. 56 10 O. 29 32 30 N. 4 30 W. 37 29 55 N. 32 20 W. 37 5 20 N. 6 25 O. 37 28 0 N. 36 50 O. 37 28 0 N. 15 0 O. 37 30 16 N. 35 18 O. 29 28 28 N. 34 5 O. 37 30 26 N. 34 45 O. 29 13 0 N. 24 0 O. 37 35 50 N. 5 30 W. 28 29 20 N. 33 20 O. 37 32 18 N. 35 55 O. 29 11 34 N. 43 10 O. 38 12 28 N. 10 0 O. 37 2 20 N. 42 30 O. 37 27 40 N. 13 0 W. 37 45 0 N. 90 0 O. 31 33 59 N. 35 39 O. 29 32 50 N. 35 40 O. 29 10 45 N. 9 30 W. 37	13 Dronrijp 13 Drostendiep 13 Drouwen 13 Drouwenmond 43 Druij 23 Drumochter Pas 15 Drumt 16 Drunen 15 Druten 31 Dsjarkent 26 Dsjjoema Dag 29 Dsjjoemna 14 Dubbeldam 14 Dubbele Wierkke 14 Dublin 41 Dubuque 32 Duclé Eil. 21 Dudeldange 23 Dudley 28 Duero 21 Du Fourspitze 22 Duinkerken 20 Duisburg 5 Duitse Middelgeb. 26 Duitsers 20 Duitsland 16 Duiveland 15 Duiven 16 Duivendijke 14 Duivendrecht 34 Duiven Eil. 34 Dulzend Eilanden 34 Dulzendegebte 41 Duluth 23 Dumbarton 23 Dumfries 25 Duna 23 Duncansby Head 23 Dundalk 33 Dundas, Str. 23 Dundee 44 Dunedin 44 Dunedoo 23 Dunfermline 16 Dunfermeil 23 Dungeness 22 Dunderque 23 Dunmore Head 15 Duno 29 Duplex Geb. 22 Durance 26 Durango 26 Durazzo 23 Durban 21 Durbuy 14 Durgdam 23 Durham 23 Durham 20 Dissel 20 Dusseldorf 36 Dusseldorp Meer 16 Dussen 4 A Dutch Harbour 13 Duurswold 34 Dwars in den Weg 25 Dwina 25 Dwina Baai 13 Dwingelo 25 Dykh Taeo 24 Dyrffjell 23 Dzjalo 44 Dzjaloit 38 Dzjaraboeb 31 Dzjask 29 Dzjebel Achdar 37 Dzjebel Ajasji 37 Dzjebel Ataka 37 Dzjebel Chelia 37 Dzjebel-esj-Sjar 37 Dzjebel-es-Soda 29 Dzjebel Haroen 37 Dzjebel Katherin 29 Dzjebel Makra 37 Dzjebel Marra 28 Dzjebel Moesa 37 Dzjebel Serbal 29 Dzjerassj 38 Dzjiboetl 37 Dzjoeba 37 Dzjoeba, Kaap 31 Dzjoengarlje 29 Dzjoeni 29 Dzjolan 37 Dzjoliba
--	--	---	---	---	---	--	---

E.

52 30 N. 0 40 O. 23 50 46 N. 0 17 O. 23 52 17 N. 78 30 W. 40 56 0 N. 78 0 W. 39 52 20 N. 77 0 W. 39 50 5 N. 4 20 O. 21 50 0 N. 4 25 O. 21 32 13 N. 35 15 O. 29 4 23 N. 55 40 W. 43 56 12 N. 10 40 O. 24 52 51 N. 13 47 O. 20 47 16 N. 9 8 O. 21 42 22 N. 2 0 W. 28 42 0 N. 1 0 W. 28 50 34 N. 4 11 O. 21 51 6 N. 5 52 O. 16 51 54 N. 5 30 O. 15 52 52 N. 5 48 O. 13 52 45 N. 6 30 O. 13 49 50 N. 6 25 O. 21 86 9 Z. 144 15 O. 44 37 32 N. 5 7 W. 28 54 27 N. 9 50 O. 24 1 0 Z. 78 0 W. 42 52 30 N. 5 3 O. 14 5 58 Z. 106 50 O. 34 50 8 N. 4 14 W. 23	39 Eadsport 23 Ealing 23 East Anglian Heights 23 Eastbourne 23 Eastham 40 Eastmain 39 Eastmain Kust 39 Eastmain Riv. 40 East New York 40 East River 21 Eau blanche 21 Eau noire 29 Ebal 43 Ebbatop 24 Ebeltoft 20 Eberswalde 21 Ebnat 28 Ebro 28 Ebro-bekken 21 Ecaussines 16 Echt 15 Echteid 13 Echten 13 Echterner Stroom 21 Echtenach 44 Echuca 28 Ecija 24 Eckernförde 7 Eckernförder Baai 42 Ecuador 14 Edam 34 Edam 23 Edystone	52 2 N. 5 41 O. 15 51 15 N. 3 24 O. 16 54 50 N. 2 46 W. 23 51 10 N. 9 10 O. 19 40 45 N. 22 0 O. 26 28 0 N. 11 0 O. 37 77 40 N. 22 0 O. 30 55 57 N. 3 11 W. 23 50 42 N. 4 2 O. 21 41 41 N. 26 34 O. 26 31 15 N. 30 15 O. 37 53 35 N. 113 24 W. 40 Bijk. 23 32 39 N. 36 6 O. 29 39 35 N. 27 4 O. 26 39 27 N. 26 40 O. 26 0 20 Z. 29 35 O. 37 76 0 Z. 160 0 W. 1 87 0 Z. 160 0 O. 1 52 52 N. 5 38 O. 13 53 6 N. 5 58 O. 13 53 18 N. 5 53 O. 13 52 10 N. 6 14 O. 15 51 11 N. 3 31 O. 21 53 1 N. 6 44 O. 13 53 10 N. 6 58 O. 13 53 8 N. 6 35 O. 13 53 11 N. 6 31 O. 13 52 46 N. 5 20 O. 14 52 13 N. 5 16 O. 14 52 15 N. 5 16 O. 14 53 0 N. 7 17 O. 19 53 30 N. 7 30 O. 19 53 16 N. 6 43 O. 13	15 Ede 16 Ede 23 Eden 19 Eder 26 Edessa 37 Edeyen 30 Edge Eil. 23 Edinburgh 21 Edingen 26 Edirne 37 Edkoch Meer 40 Edmonton 23 Edmonton 29 Edrei 26 Edremit 37 Eduard Meer 1 Eduard VII Land 1 Eduard VII Plateau 13 Ee 13 Ee 13 Ee 15 Eefde 21 Eekloo 13 Eekst 13 Eeksta 13 Eelde 13 Eelderdiep 14 Eem 14 Eemnes Binnen 14 Eemnes Buiten 19 Eems 19 Eems-Jade-Kanaal 13 Eemskanaal	52 26 N. 7 10 O. 13 53 22 N. 6 27 O. 13 77 30 N. 85 30 O. 29 52 6 N. 6 4 O. 15 51 21 N. 5 20 O. 15 17 30 Z. 168 30 O. 44 37 56 N. 12 10 O. 27 38 0 N. 25 20 O. 26 47 55 N. 20 24 O. 26 50 6 N. 12 19 O. 20 50 10 N. 12 35 O. 20 8 5 Z. 131 5 O. 36 58 30 N. 65 0 O. 24 51 30 N. 8 45 O. 19 Bijk. 18 Bijk. 18 37 44 N. 23 30 O. 26 37 45 N. 23 45 O. 26 52 37 N. 4 39 O. 14 52 36 N. 4 37 O. 14 52 36 N. 4 39 O. 14 11 C Egmond Meer 8 Egyptenaren 15 Elbergen 19 Eichsfeld 24 Eid 7 Eide 9 Eider 7 Eid Fjord 24 Eidsvold 14 Eierlandsche Gat 14 Eierlandsche Polder 19 Eifel	50 54 N. 6 4 O. 16 50 53 N. 5 37 O. 16 46 34 N. 8 1 O. 21 56 53 N. 6 10 W. 23 11 30 N. 66 0 W. 43 16 0 N. 60 30 W. 43 5 35 Z. 138 40 O. 36 3 0 N. 56 10 W. 43 32 35 N. 35 22 O. 29 Bijk. 23 51 26 N. 5 30 O. 16 51 26 N. 5 36 O. 16 47 8 N. 8 44 O. 21 50 50 N. 5 56 O. 16 46 50 N. 11 34 O. 18 50 47 N. 5 42 O. 16 50 59 N. 5 43 O. 16 50 59 N. 10 18 O. 20 47 33 N. 14 56 O. 20 47 28 N. 14 50 O. 18 46 57 N. 13 56 O. 18 51 35 N. 11 32 O. 20 3 20 Z. 142 20 O. 44 55 59 N. 9 52 O. 24 8 52 Z. 116 26 O. 36 Krt. XI 7 52 52 N. 6 52 O. 13 52 50 N. 6 57 O. 13 52 55 N. 6 58 O. 13 46 0 N. 95 0 O. 29
--	--	---	---	---	--

BLAD			BLAD			BLAD			BLAD		
25 23 z.	27 0 0.	38 Elandsrivier	51 55 N.	5 51 0.	15 Elst	34 40 z.	57 55 w.	42 Enseneda	45 32 N.	18 43 0.	26 Essegg
31 0 N.	7 30 0.	37 El Areg	51 25 N.	12 0 0.	19 Elster	50 35 N.	5 51 0.	21 Ensival	51 30 N.	7 0 0.	20 Essen
5 40 z.	133 0 0.	36 Elat	51 52 N.	6 10 0.	15 Elton	0 5 N.	32 30 0.	38 Entebbe	Bijk. rechts	boven	23 Essen
30 50 N.	34 23 0.	29 El Audsja	49 3 N.	46 45 0.	25 Elton Meer	52 17 N.	6 35 0.	13 Enter	7 0 N.	58 30 w.	42 Esseguibo
38 33 N.	39 28 0.	29 Elaziz	40 0 N.	4 7 0.	28 El Toro	46 59 N.	8 5 0.	21 Entlebuch	14 45 N.	49 30 0.	31 Es-Sjhr
42 46 N.	10 10 0.	27 Elba	48 13 N.	7 46 0.	18 Elz	44 28 N.	10 18 0.	18 Enza	51 51 N.	5 20 0.	15 Est
9 0 N.	74 0 w.	43 El Banco	48 30 N.	7 30 0.	22 Elzas	38 40 N.	15 0 0.	27 Eolische Eil.	45 14 N.	11 41 0.	18 Este
41 7 N.	20 7 0.	26 Elbazan	58 30 N.	26 0 0.	25 Ema	52 20 N.	6 0 0.	15 Epe	43 31 N.	6 48 0.	18 l'Estereel
52 40 N.	12 0 0.	19 Elbe	47 0 N.	54 0 0.	25 Emba	50 47 N.	5 55 0.	16 Epen	59 0 N.	25 0 0.	25 Estland
50 50 N.	14 0 0.	19 Elbe-Zandsteen-Geb.	44 35 N.	6 31 0.	18 Embrun	49 3 N.	3 58 0.	22 Epemay	39 0 N.	6 0 w.	28 Estremadura
49 17 N.	1 0 0.	22 Elbeuf	53 24 N.	7 10 0.	20 Emden	37 57 N.	27 23 0.	26 Ephesus	39 0 N.	8 45 w.	28 Estremadura
54 10 N.	19 26 0.	20 Elbing	23 50 z.	147 55 0.	44 Emerald	48 12 N.	6 30 0.	22 Epinal	48 45 N.	9 19 0.	20 Eszlingen
35 40 N.	52 30 0.	29 Elboers	47 0 N.	97 12 w.	41 Emerson	51 20 N.	0 18 w.	23 Epsom	47 47 N.	18 42 0.	26 Esztergom
43 26 N.	42 28 0.	25 Elbroez	19 45 N.	17 0 0.	37 Emi Koessi	0 0	73 30 0.	29 Equatorial Kan.	78 0 N.	73 0 w.	40 Etah
52 26 N.	5 51 0.	15 Elburg	44 36 N.	10 48 0.	27 Emilia	Krt. IX	7	7 Era	44 13 N.	1 10 w.	22 Etang d'Aureilhan
31 31 N.	35 7 0.	29 El Chalil	42 42 N.	27 56 0.	26 Eminé, Kaap	24 41 N.	22 0 0.	38 Erbehna	43 27 N.	5 6 0.	22 Etang de Berre
25 35 N.	30 45 0.	38 El Chargeh	1 0 z.	100 22 0.	35 Emmahaven	48 20 N.	11 53 0.	19 Erding	44 20 N.	1 10 w.	22 Etang de Biscarosse
38 16 N.	0 42 w.	28 Elche	4 0 N.	56 15 w.	43 Emmaketen	48 20 N.	11 50 0.	19 Erdinger Moos	45 10 N.	1 8 w.	22 Etang de Careans
11 50 z.	135 45 0.	33 Elcho	3 33 N.	54 28 w.	43 Emmarivier	38 28 N.	35 15 0.	29 Erdslyas	44 28 N.	1 10 w.	22 Etang de Cazaux
53 16 N.	11 24 0.	19 Elde	Krt. II	43	43 Emmastad	77 0 z.	168 30 0.	1 Erebus	45 0 N.	1 8 w.	22 Etang de Lacanau
51 57 N.	5 53 0.	16 Elden	47 8 N.	7 33 0.	21 Emme	41 25 N.	31 20 0.	29 Eregli	Krt. II	7	7 Etang de Léon
30 15 N.	39 35 0.	31 El Djéf	52 47 N.	6 53 0.	13 Emmen	51 5 N.	6 32 0.	19 Erif	42 52 N.	3 0 0.	22 Etang de Leucate
20 30 N.	5 0 w.	37 El Dzoef	46 57 N.	7 43 0.	21 Emmen Tal	50 59 N.	11 1 0.	20 Erfurt	Krt. II	7	7 Etang de Parentis
53 19 N.	6 21 0.	13 Electra	52 48 N.	7 2 0.	13 Emmercompas-cuum	41 4 N.	26 30 0.	26 Ergene	Krt. II	7	7 Etang de Sanguinet
30 0 N.	1 0 0.	37 El Erg	52 48 N.	7 0 0.	13 Emmererfseiden-veen	52 43 N.	6 55 0.	13 Erica	Krt. II	7	7 Etang de St. Julien
40 35 N.	4 6 w.	28 El Escorial	51 51 N.	6 12 0.	20 Emmerik	42 3 N.	80 2 w.	41 Erie	Krt. II	7	7 Etang de Soustons
25 0 N.	76 15 w.	41 Eleuthera	52 2 N.	5 32 0.	14 Emmikhuizenberg	43 2 N.	75 0 w.	41 Erie Kanaal	43 30 N.	4 32 0.	22 Etang du Valcarés
29 19 N.	30 50 0.	38 El Fajoem	24 30 N.	118 10 0.	31 Emoi	42 0 N.	81 0 w.	39 Erie Meer	51 44 N.	5 4 0.	16 Eten
13 38 N.	25 22 0.	38 El Fasjer	51 43 N.	5 20 0.	16 Empel	31 53 N.	35 25 0.	29 Eriha	8 0 N.	40 0 0.	38 Ethiopië
61 5 N.	14 10 0.	24 Elfdal	9 4 N.	79 40 0.	42 Empire	15 0 N.	40 0 0.	38 Eritrea	37 44 N.	15 2 0.	27 Etna
60 37 N.	17 25 0.	24 Elfkareby	50 23 N.	7 42 0.	20 Ems	40 10 N.	44 31 0.	25 Eriwan	4 0 z.	184 30 0.	36 Etna Baai
32 15 N.	35 30 0.	29 El Ghor	51 30 N.	6 43 0.	19 Emscher	49 36 N.	11 2 0.	20 Erlangen	51 29 N.	0 35 w.	23 Eton
57 39 N.	3 20 w.	23 Elgin	52 19 N.	5 58 0.	15 Emst	52 45 N.	6 49 0.	13 Erm	18 40 z.	16 20 0.	37 Etosja Zoutmoeras
30 40 N.	3 0 0.	38 El Golea	69 0 N.	28 0 0.	25 Enare Meer	54 20 N.	20 0 0.	20 Ermeland	49 44 N.	0 14 0.	22 Etretat
1 0 N.	34 15 0.	37 Elgon	40 45 N.	0 9 0.	28 Encanadé	26 11 z.	30 0 0.	38 Ermelo	46 40 N.	10 40 0.	27 Etsch
24 0 z.	62 0 w.	42 El Gran Chaco	9 10 N.	72 10 w.	43 Enconrados	58 30 z.	163 50 0.	32 Ermerald Eil.	40 6 N.	44 21 0.	25 Etsjimiadzin
39 28 N.	0 23 w.	28 El Grao	36 30 z.	139 0 0.	44 Encounter Baai	54 30 N.	8 14 w.	23 Erne	49 51 N.	6 6 0.	21 Eitelbrück
27 0 N.	48 30 0.	31 El Hasa	8 50 z.	121 40 0.	36 Ende	51 35 N.	5 38 0.	16 Erp	51 55 N.	6 20 0.	15 Eiten
54 20 N.	143 20 0.	38 Ellsabeth, Kaap	8 52 z.	121 30 0.	36 Ende B.	32 38 N.	36 1 0.	29 Er Ramta	49 49 N.	6 26 0.	21 Eternach
11 42 z.	27 32 0.	29 Ellsabethville	8 43 z.	121 40 0.	33 Enderby Land	55 2 N.	8 7 w.	23 Errigal	30 40 N.	33 40 0.	37 Et Tih
46 15 N.	43 55 0.	25 Elsta	67 0 z.	50 0 0.	1 Enderby Land	Krt. IX	7	18 Erschmatt	38 30 N.	24 0 0.	26 Euboea
39 50 N.	7 0 w.	28 Eljaso	32 39 N.	35 22 0.	29 Endor	67 20 N.	20 0 0.	24 Ertsberg	50 40 N.	16 30 0.	19 Eulen Geb.
30 50 N.	32 19 0.	38 El Kantara	40 41 N.	26 6 0.	26 Enes	50 30 N.	13 0 0.	19 Ertzgebergte	45 13 N.	33 16 0.	25 Eupatoria
26 37 N.	50 0 0.	31 El Katif	46 38 N.	10 3 0.	21 Engadin	46 0 N.	23 0 0.	26 Ertzgebergte	50 38 N.	6 2 0.	21 Eupen
31 12 N.	35 43 0.	29 El Kerak	18 30 N.	122 15 0.	33 Engaño, Kaap	58 0 N.	58 0 0.	25 Ertzrijke Oeral	32 0 N.	44 40 0.	29 Euphraat
31 12 N.	35 35 0.	29 El Kerak (Ls.)	64 0 N.	2 0 w.	23 Engeland	39 33 N.	39 30 0.	29 Erzincan	49 7 N.	1 14 0.	22 Eure
51 43 N.	3 49 0.	16 Elkeree	46 50 N.	8 25 0.	21 Engelberg	39 59 N.	41 27 0.	30 Erzoeroem	39 30 N.	115 58 w.	41 Eureka
31 48 N.	35 13 0.	29 El Koeds	51 42 N.	5 15 0.	16 Engelen	51 27 N.	5 10 0.	16 Esbeek	38 30 N.	24 0 0.	26 Euripos
52 1 N.	6 6 0.	15 Ellekom	52 56 N.	5 55 0.	13 Engelenvaart	55 23 N.	8 30 0.	24 Esbjerg	38 20 N.	24 0 0.	26 Euripos Kanaal
52 52 N.	6 43 0.	13 Ellertsveld	51 25 N.	45 55 0.	25 Engels	43 3 N.	1 19 w.	22 Escallers, Pas des	50 0 N.	20 0 0.	6 Europa
79 0 N.	80 0 w.	40 Ellesmere Land	51 34 N.	3 52 0.	16 Engelsche Vaar-water	50 25 N.	3 30 0.	21 Escaut	37 0 N.	22 30 0.	26 Eurotas
51 23 N.	3 47 0.	16 Ellewoodsdijk	52 13 N.	6 53 0.	13 Engelsen	51 36 N.	5 20 0.	16 Eseh	50 40 N.	6 48 0.	21 Euskirchen
8 0 z.	178 0 0.	44 Ellis Eil.	53 27 N.	6 3 0.	13 Engelsmanplaat	49 30 N.	5 59 0.	21 Eseh	41 10 N.	105 25 w.	42 Evans Pass
78 0 z.	90 0 w.	1 Ellsworth Land	50 42 N.	4 2 0.	21 Engghanoers	47 44 N.	10 11 0.	18 Eschach Kreuz	38 0 N.	87 33 w.	42 Evansville
46 50 N.	9 10 0.	21 Elm	50 12 N.	94 0 w.	39 English Riv.	51 44 N.	5 47 0.	16 Escharen	51 57 N.	5 10 0.	14 Everdingen
5 5 N.	1 30 w.	38 Elmiana	53 19 N.	6 8 0.	13 Engwierum	50 49 N.	6 17 0.	12 Eschweiler	47 55 N.	122 7 w.	41 Everett
42 5 N.	76 58 w.	40 Elmira	58 0 N.	5 55 0.	13 Engwirden	43 40 N.	13 22 0.	27 Esino	51 23 N.	3 46 0.	16 Everingen
32 44 N.	36 3 0.	29 El Moezerib	52 3 N.	4 47 0.	14 Enkele Wierkke	59 25 N.	16 30 0.	24 Eskilstuna	46 24 N.	6 35 0.	21 Evian
13 10 N.	30 40 0.	38 El Obeid	52 42 N.	5 17 0.	14 Enkhuizen	54 30 N.	58 0 w.	39 Eskimo Baai	38 35 N.	7 54 w.	28 Evora
1 5 N.	9 20 0.	38 Elobey	52 40 N.	5 23 0.	14 Enkhuizerzand	4 B	4	4 B Eskimo's	49 5 N.	1 11 0.	22 Evreux
19 0 N.	30 15 0.	38 El Ordeh	37 30 N.	14 20 0.	27 Enna	39 42 N.	30 28 0.	29 Eskisjehir	5 30 z.	132 45 0.	36 Ewab Eil.
3 20 z.	128 50 0.	36 Elpapoetih Baai	32 44 N.	35 19 0.	29 En Nasirae	41 44 N.	5 48 w.	28 Esia	51 52 N.	5 45 0.	15 Ewijk
31 52 N.	106 29 w.	41 El Paso	18 0 N.	21 0 0.	37 Ennedi	0 55 N.	79 30 w.	42 Esmeraldas	52 53 N.	4 52 0.	14 Ewijksluis
Krt. IX	7	7 Elsa	54 21 N.	7 38 w.	23 Enniskillen	25 18 N.	32 30 0.	38 Esneh	51 0 N.	3 32 w.	24 Exe
50 50 N.	4 22 0.	21 Elsene	33 0 N.	36 0 0.	29 En Noekra	34 0 z.	121 50 0.	44 Esperance	50 43 N.	3 30 w.	25 Exeter
56 2 N.	12 38 0.	24 Elseneur	47 30 N.	14 15 0.	20 Enns	38 24 N.	9 12 w.	22 Espichel, Kaap	51 10 N.	3 45 w.	23 Exmoor
Krt. IV	7	7 Elsfleth	68 25 N.	23 32 0.	24 Enontekis	43 35 N.	2 30 0.	22 Espinouse	50 37 N.	3 24 w.	23 Exmouth
51 53 N.	4 38 0.	14 Elshout	3 85 z.	119 47 0.	36 Enrekang	20 0 z.	41 0 w.	42 Espirito Santo	4 15 z.	138 0 0.	36 Explorateurs Geb.
51 42 N.	5 9 0.	16 Elshout	52 13 N.	6 53 0.	13 Enschede	48 29 N.	123 22 w.	41 Esquimalt	45 58 N.	8 21 0.	18 Eyehorn
50 57 N.	5 45 0.	16 Elslo	41 0 N.	71 0 0.	31 Fergana	30 46 N.	32 0 0.	37 Es-Salihthjeh	28 30 z.	137 15 0.	44 Eyre Meer
52 17 N.	5 47 0.	15 Elspeet	3 45 z.	119 47 0.	36 Enrekang	32 2 N.	35 42 0.	29 Es-Salt	33 30 z.	136 0 0.	44 Eyre Schiereil.
51 59 N.	5 30 0.	14 Elst	41 0 N.	71 0 0.	31 Fergana	51 27 N.	4 30 0.	21 Esschen	53 19 N.	6 26 0.	13 Ezinge
			3 45 z.	32 30 w.	1 Fernando Noronha				53 21 N.	6 8 0.	13 Ezumazijl
			3 30 N.	8 40 0.	38 Fernando Po						
			47 21 N.	10 51 0.	18 Fern Pas						
			45 50 N.	11 38 0.	27 Ferrara						
			27 40 N.	18 0 w.	38 Ferro						
			43 28 N.	8 25 w.	28 Ferrol						
			53 20 N.	5 49 0.	13 Ferwerd						
			53 19 N.	5 47 0.	13 Ferwerderadeel						
			27 0 N.	15 0 0.	38 Fessan						
			34 5 N.	5 0 w.	38 Fez						
			21 15 z.	47 0 0.	38 Fianarantsoa						
			50 0 N.	12 0 0.	19 Fichtel Geb.						
			25 0 z.	175 0 0.	1 Fidzji-bekken						
			17 20 z.	179 0 0.	44 Fidzji Eil.						
			45 56 N.	6 7 0.	21 Fier						
			53 20 N.	5 49 0.	13 Ferwerd						
			41 0 N.	9 44 0.	27 Figari, Kaap						
			44 38 N.	2 0 0.	22 Figeac						
			32 15 N.	1 0 w.	38 Figit						
			40 8 N.	8 52 w.	28 Figueira da Foz						
			42 16 N.	2 57 0.	23 Figueiras						
			51 53 N.	4 31 0.	14 Fijenoord						
			51 37 N.	4 29 0.	16 Fijnaard						
			13 0 N.	123 0 0.	33 Filippijnen						
			20 0 N.	130 0 0.	1 Filippijnen Bekken						
			10 0 N.	128 0 0.	1 Filippijnen Trog						
			51 17 N.	3 43 0.	16 Filippine						
			52 26 N.	6 0 0.	15 Filipsberg						
			59 42 N.	14 5 0.	24 Filipstad						

BLAD		BLAD		BLAD		BLAD									
50 20 N.	11 30 O.	19	Franken Woud	50 40 N.	121 50 W.	39	Fraser Riv.	43 15 N.	109 30 W.	41	Fremont Peak	40 0 N.	106 10 W.	41	Front Range
50 7 N.	8 40 O.	20	Frankfort	46 52 N.	6 10 O.	21	Frasne	36 25 N.	119 25 W.	41	Fresno	41 38 N.	13 10 O.	27	Frosinone
52 22 N.	14 31 O.	20	Frankfort	Krt. V	7	Frauenburg	46 12 N.	13 0 O.	27	Friaal	63 45 N.	8 25 O.	24	Froyen	
38 14 N.	84 50 W.	41	Frankfort	47 34 N.	8 54 O.	21	Frauenfeld	Bijk.	26	Friaulers	46 36 N.	7 40 O.	21	Fruitgen	
49 30 N.	11 25 O.	19	Frankische Alb	33 15 Z.	58 10 W.	42	Fray Bantos	46 48 N.	7 10 O.	21	Fribourg	14 30 N.	91 0 W.	39	Fuego
49 30 N.	11 25 O.	19	Frankische Jura	55 35 N.	9 48 O.	24	Fredericia	46 45 N.	7 10 O.	21	Fribourg (Ls.)	38 50 N.	0 51 W.	28	Fuente de la Higuera
76 30 N.	100 0 W.	40	Franklin	45 57 N.	66 43 W.	41	Fredericton	47 41 N.	9 29 O.	20	Friedrichshafen	43 22 N.	1 50 W.	28	Fuenterrabia
72 0 N.	96 0 W.	39	Franklin Str.	63 0 N.	45 0 W.	40	Frederik VI Kust	Krt. I	7	Friedrichsort	28 15 N.	14 0 W.	38	Fuerteventura	
47 0 N.	2 0 O.	22	Frankrijk	80 0 N.	20 0 W.	40	Frederik VIII Land	Krt. IV	7	Friedrichsschleuse	Krt. B	43	Fulk Baal		
46 0 N.	3 0 O.	5	Fransse Middelhgeb.	8 0 Z.	138 30 O.	36	Frederik Hendrik Eil.	53 4 N.	6 34 O.	13	Fries	50 34 N.	9 40 O.	20	Fulda
8			Fransen	60 10 N.	44 30 W.	40	Frederiksdal	53 28 N.	6 4 O.	13	Friesche Zeegat	50 50 N.	9 40 O.	19	Fulda (R.)
5 0 N.	19 0 O.	38	Frans Equatoriaal Afrika	62 0 N.	49 10 W.	40	Frederiksbaab	53 20 N.	7 7 O.	13	Frieschelo	49 59 N.	4 43 O.	21	Fumay
10 0 N.	11 0 W.	38	Frans Guinee	57 28 N.	10 33 O.	24	Frederikshavn	53 25 N.	6 17 O.	13	Friesche Sluis	32 45 N.	17 0 W.	38	Funchal
4 0 N.	53 0 W.	42	Frans Guyana	52 51 N.	6 11 O.	13	Frederiksoord	53 0 N.	6 0 O.	13	Friesche Wad	45 0 N.	66 30 W.	39	Fundy Baai
80 0 N.	50 0 O.	30	Frans Jozefs Land	59 10 N.	10 55 O.	24	Frederikstad	52 17 N.	6 32 O.	13	Friesland	55 20 N.	10 30 O.	24	Funen
46 0 N.	0 0	5	Frans Laagland	3 31 N.	57 38 W.	43	Frederik Willem IV Vallen	52 24 N.	6 38 O.	13	Friezenveen	46 4 N.	18 16 O.	26	Fünfkirchen
3 24 N.	55 58 W.	43	Franssen Herderschee Plek	8 30 N.	13 12 W.	38	Freetown	18 0 Z.	11 50 O.	37	Frio, Kaap	46 35 N.	8 25 O.	21	Furka Pas
16 0 N.	3 0 W.	38	Frans Soedan	50 57 N.	13 18 O.	20	Freiberg	23 0 Z.	42 0 W.	42	Frio, Kaap	5 14 N.	8 20 O.	21	Furnes
11 30 N.	42 30 O.	38	Frans Somaliland	48 0 N.	7 50 O.	20	Freiburg	Krt. V	7	Frisehe Nehring	52 22 N.	14 4 O.	20	Fürstwalde	
18 30 N.	0 0	38	Frans W.-Afrika	46 48 N.	7 10 O.	21	Freiburg	Krt. V	7	Frisehe Haff	49 18 N.	12 50 O.	20	Furth	
41 50 N.	12 41 O.	27	Frascati	46 45 N.	7 10 O.	21	Freiburg (Ls.)	55 20 N.	10 10 O.	24	Frö Berg	49 30 N.	11 0 O.	20	Fürth
31 58 Z.	21 30 O.	38	Fraserburg	48 23 N.	11 43 O.	19	Freising	45 5 N.	19 30 O.	26	Froesjka Gora	47 36 N.	10 41 O.	19	Füssen
57 41 N.	2 1 W.	23	Fraserburgh	43 25 N.	6 48 O.	22	Fréjus	30 45 Z.	139 45 O.	44	Frome Meer				
25 15 Z.	153 10 O.	44	Fraser Eil.	32 1 Z.	115 47 O.	44	Fremantle								

G.

53 15 N.	6 18 O.	13	Gaarkeuken	43 24 N.	0 50 W.	22	Gave d'Ossau	36 8 N.	5 21 W.	28	Gibraltar	3 40 Z.	115 0 O.	36	Goenoeng Aoerboenaak
52 19 N.	5 0 O.	14	Gaasp	34 7 Z.	138 12 O.	44	Gawler	36 0 N.	5 40 W.	28	Gibraltar, Str. v.	8 14 Z.	119 2 O.	36	Goenoeng Api
52 52 N.	5 30 O.	13	Gaasterland	32 30 Z.	136 0 O.	44	Gawler Ranges	26 0 N.	7 0 W.	37	Gidi	Bijk.	36	Goenoeng Api	
34 0 N.	10 0 O.	38	Gabes	31 31 N.	34 27 O.	29	Gaza	53 14 N.	5 53 O.	13	Glekerk	7 46 Z.	112 36 O.	34	Goenoeng Ardjoeno
4 0 N.	11 0 O.	37	Gabes, Golf v.	37 5 N.	37 23 O.	29	Gaziantep	47 43 N.	2 37 O.	22	Glen	7 59 Z.	113 41 O.	34	Goenoeng Argopoero
50 43 N.	15 13 O.	20	Gablonz	54 38 N.	18 35 O.	20	Gdynia	51 59 N.	6 5 O.	15	Glesbeek	2 38 N.	125 30 O.	36	Goenoeng Awoe
1 0 Z.	12 0 O.	38	Gaboen	49 59 N.	4 57 O.	21	Gedinne	51 47 N.	5 4 O.	16	Giesen	9 40 Z.	119 30 O.	36	Goenoeng Bai
39 40 N.	1 35 W.	28	Gabriel	38 40 N.	27 20 O.	26	Gedis	51 51 N.	4 55 O.	14	Giesen (R.)	7 51 Z.	114 23 O.	34	Goenoeng Baloeran
42 53 N.	25 21 O.	26	Gabrowo	5 22 Z.	105 13 O.	35	Gedongtataan	51 49 N.	4 51 O.	14	Giesendam	3 48 N.	97 47 O.	35	Goenoeng Bandahara
41 14 N.	13 35 O.	27	Gaeta	51 11 N.	5 0 O.	21	Geel	51 50 N.	4 54 O.	14	Giesen Nieuwkerk	8 15 Z.	115 24 O.	36	Goenoeng Batoer
41 0 N.	13 30 O.	27	Gaeta, Golf v.	38 11 Z.	144 20 O.	44	Geelong	46 44 N.	8 2 O.	21	Giesbach	0 55 N.	109 25 O.	36	Goenoeng Bawang
26 35 N.	82 45 O.	31	Gagra	2 30 Z.	135 0 O.	36	Geelvink Baai	50 36 N.	8 41 O.	20	Gieszen	7 15 Z.	106 55 O.	34	Goenoeng Bentang
46 39 N.	12 56 O.	20	Gail	28 0 Z.	114 0 O.	44	Geelvink Kanaal	53 1 N.	6 50 O.	13	Gieterveen	5 50 Z.	112 43 O.	34	Goenoeng Besar
31 30 Z.	136 0 O.	44	Gairdner Meer	50 47 N.	3 52 O.	21	Geeraardsbergen	52 44 N.	6 5 O.	13	Giethoorn	2 40 Z.	115 40 O.	36	Goenoeng Besar
24 45 N.	84 55 O.	31	Gaja	51 41 N.	4 54 O.	16	Geertruidenberg	52 44 N.	6 0 O.	13	Giethoornsche Meer	8 25 Z.	113 50 O.	36	Goenoeng Betiri
7 10 Z.	114 20 O.	34	Gajam	51 51 N.	4 16 O.	14	Geervliet	35 27 N.	136 46 O.	31	Gifoe	3 12 Z.	129 22 O.	36	Goenoeng Binaija
4 20 N.	97 0 O.	35	Gajo Landen	Krt. IV	7	Geeste	42 21 N.	10 53 O.	27	Giglio	7 13 Z.	109 54 O.	34	Goenoeng Bisma	
0 0	90 0 W.	35	Gajo's	52 8 N.	6 32 O.	15	Geesteren	39 40 N.	2 55 W.	28	Giguella	6 48 Z.	107 45 O.	34	Goenoeng Boekit-toenggoel
45 28 N.	28 2 O.	26	Galapagos Eil.	51 44 N.	5 31 O.	16	Geffen	51 53 N.	4 50 O.	14	Gijbeland	Bijk.	34	Goenoeng Boerangrang	
61 45 N.	8 30 O.	24	Galdhöpög	60 40 N.	17 10 O.	24	Geffe	43 34 N.	5 39 W.	28	Gijon	6 50 Z.	111 30 O.	34	Goenoeng Boetak
1 51 N.	127 49 O.	36	Galeia	4 44 N.	54 57 W.	43	Gégé	33 25 N.	112 20 W.	39	Gila Riv.	7 57 Z.	112 28 O.	34	Goenoeng Boetak
46 37 N.	8 27 O.	21	Galenstock	50 58 N.	6 8 O.	16	Gellenkirchen	33 0 N.	113 0 W.	39	Gila Woestijn	0 53 N.	122 31 O.	36	Goenoeng Boliohoetoe
5 18 Z.	119 20 O.	33	Galesong	52 16 N.	5 0 O.	14	Gein	1 0 N.	176 0 O.	44	Gilbert Eil.	7 30 Z.	108 20 O.	34	Goenoeng Bongkok
52 28 N.	6 52 O.	13	Galgenberg	Bijk.	13	Geisshorn	40 50 N.	111 0 W.	39	Gilbert Peak	8 15 Z.	115 12 O.	36	Goenoeng Bratan	
52 4 N.	5 54 O.	15	Galgenberg	7 13 Z.	110 55 O.	34	Gejer	52 17 N.	7 6 O.	13	Gilhehaus	7 58 Z.	113 0 O.	34	Goenoeng Bromo
52 21 N.	6 0 O.	15	Galgenberg	47 3 N.	8 32 O.	21	Geldau	32 25 N.	35 45 O.	29	Gillead	4 0 Z.	103 0 O.	35	Goenoeng Danoe
50 0 N.	22 30 O.	25	Galicie	52 0 N.	6 0 O.	15	Gelderland	50 35 N.	6 1 O.	21	Gilleppe	6 37 Z.	106 22 O.	34	Goenoeng Endopt
42 30 N.	8 0 W.	28	Galicie	51 52 N.	5 18 O.	15	Gelderlandsen	36 0 N.	74 30 O.	31	Gilgit	0 0	100 39 O.	35	Goenoeng Galang
33 0 N.	35 20 O.	29	Galliea	51 33 N.	6 18 O.	20	Geldern	8 25 Z.	119 15 O.	36	Gill Banta	7 14 Z.	108 2 O.	34	Goenoeng Galang-goeng
7 0 N.	36 0 O.	38	Galla en Sidama	52 10 N.	5 25 O.	14	Geldersche Vallet	7 8 Z.	113 55 O.	34	Gill Genting	5 55 Z.	106 4 O.	34	Goenoeng Gede
6 5 N.	80 15 O.	31	Galle	51 25 N.	5 35 O.	16	Geldrop	7 0 Z.	114 11 O.	34	Gill Ijand	6 47 Z.	106 58 O.	34	Goenoeng Gede
42 10 N.	0 46 W.	28	Gallego	50 58 N.	5 50 O.	16	Geleen	7 8 Z.	113 47 O.	34	Gill Radja	7 2 Z.	112 57 O.	34	Goenoeng Geger
12 30 N.	71 45 W.	43	Gallinas, Kaap	51 4 N.	5 49 O.	16	Geleen (R.)	3 54 Z.	120 12 O.	33	Gillirang	7 58 Z.	111 15 O.	34	Goenoeng Gembes
40 4 N.	18 0 O.	27	Gallipoli	8			Gelen	50 20 N.	4 28 O.	21	Gilly	7 10 Z.	106 40 O.	34	Goenoeng Gembol
40 25 N.	26 42 O.	26	Gallipoli	36 0 N.	124 0 O.	29	Gele Zee	51 32 N.	4 59 O.	16	Gilze	4 45 N.	96 50 O.	35	Goenoeng Geureudong
42 0 N.	7 20 O.	27	Gallische Zee	40 25 N.	26 42 O.	26	Geliboeloe	43 7 N.	23 10 O.	26	Gimci Pas	7 9 Z.	107 54 O.	34	Goenoeng Goentoer
38 13 N.	13 40 O.	27	Gallo, Kaap	8 40 Z.	122 18 O.	36	Geliting	51 33 N.	4 49 O.	16	Gimneken	6 44 Z.	106 28 O.	34	Goenoeng Hallimoen
Krt. V	7		Galgarben	8 30 Z.	122 15 O.	36	Geliting B.	48 34 N.	25 56 O.	26	Gimorgioe	6 50 Z.	106 34 O.	34	Goenoeng Hallimoen
52 21 N.	8 12 W.	23	Galty Mounts	67 5 N.	20 40 O.	24	Gellivare	46 42 N.	7 1 O.	21	Giouloux	1 0 N.	121 56 O.	36	Goenoeng He He
29 17 N.	94 50 W.	41	Galveston	51 32 N.	7 5 O.	12	Gelsenkirchen	37 40 N.	12 0 O.	26	Gippsland	3 30 Z.	102 22 O.	35	Goenoeng Hoeloe-palik
53 16 N.	9 3 W.	23	Galway	2 35 N.	102 37 O.	35	Gemas	4 15 N.	74 50 O.	43	Girardot	6 45 Z.	105 35 O.	34	Goenoeng Hondje
53 10 N.	9 20 W.	23	Galway Baai	50 34 N.	4 42 O.	21	Gembloers	37 40 Z.	147 30 O.	44	Giresoen	8 52 Z.	121 0 O.	36	Goenoeng Ineri
8 50 N.	34 30 O.	38	Gambela	50 34 N.	4 42 O.	21	Gembloer	41 0 N.	38 25 O.	29	Gironde	1 25 N.	127 40 O.	36	Goenoeng Kamkonora
13 30 N.	15 0 W.	37	Gambier Eil.	46 24 N.	7 37 O.	21	Gemert	37 17 N.	13 36 O.	27	Gironne	6 55 Z.	107 5 O.	34	Goenoeng Kantjana
22 30 Z.	135 0 W.	4	Gambier Eil.	46 16 N.	13 0 O.	18	Gemona	45 30 N.	0 50 W.	22	Gisborne	7 18 Z.	107 36 O.	34	Goenoeng Kantjana
51 47 N.	5 13 O.	15	Gameren	51 23 N.	5 23 O.	16	Gender	38 43 Z.	177 57 O.	44	Gisborne	6 12 Z.	106 0 O.	34	Goenoeng Karang
Bijk.	18		Gampel	51 44 N.	5 6 O.	16	Genderen	8 50 Z.	130 55 O.	33	Gisler	7 58 Z.	112 28 O.	34	Goenoeng Kawi
Bijk.	18		Gamsen	7 0 N.	13 35 O.	37	Gendero Adamao-oea, Hoogl. v.	61 0 N.	159 0 O.	29	Gisjiga Baal	7 57 Z.	112 17 O.	34	Goenoeng Kelod
44 34 N.	6 6 O.	22	Gan	7 47 Z.	113 24 O.	34	Gending	50 12 N.	4 51 O.	22	Givet	7 13 Z.	107 43 O.	34	Goenoeng Kendang
51 5 N.	3 44 O.	21	Gand	51 52 N.	6 23 O.	15	Gendingen	43 34 N.	4 46 O.	22	Givors	7 5 Z.	107 15 O.	34	Goenoeng Kendang
12 30 N.	4 40 O.	38	Gando	52 37 N.	6 2 O.	13	Genemuiden	30 2 N.	31 13 O.	35	Gizeh	7 10 Z.	109 47 O.	34	Goenoeng Kendang
40 33 N.	46 5 O.	25	Gandsja	46 13 N.	6 8 O.	21	Genève	54 35 N.	11 58 O.	24	Gjeder	7 25 Z.	111 50 O.	34	Goenoeng Kendang
0 45 Z.	128 12 O.	36	Ganedidalem	46 17 N.	6 12 O.	21	Genève, Meer v.	54 33 N.	12 0 O.	24	Gjeder Odde	6 35 Z.	106 4 O.	34	Goenoeng Kentjana
51 0 N.	6 0 O.	16	Gangelt	37 40 N.	5 20 W.	28	Genil	40 5 N.	20 8 O.	26	Gjokakra	1 0 N.	114 0 O.	38	Goenoeng Kerihoen
24 10 N.	88 40 O.	29	Ganges	37 40 N.	5 20 W.	28	Genil	48 40 N.	114 0 W.	41	Glacier Nat. Park	1 41 Z.			

BLAD		BLAD		BLAD		BLAD	
4 0 N. 97 52 o.	35 Goenoeng Mesigit	52 1 N. 5 20 o.	14 Gooler Wetering	49 15 N. 102 0 w.	41 Great Souris Plain	26 30 N.	Krt. G 43 Grote Baai
6 40 Z. 110 53 o.	34 Goenoeng Moerjo	52 14 N. 5 10 o.	14 Gooland	52 35 N. 1 46 o.	23 Great Yarmouth	39 55 N.	54 0 o. 25 Grote Bahama Bank
9 30 Z. 124 12 o.	36 Goenoeng Moetis	53 42 N. 0 52 w.	23 Goole	52 0 N. 5 37 o.	14 Grebbe	40 0 N.	117 0 w. 39 Grote Balkhan
1 5 N. 109 53 o.	36 Goenoeng Niwet	52 14 N. 6 35 o.	13 Goor	51 56 N. 5 36 o.	15 Grebbeberg	55 30 N.	11 0 o. 39 Grote Bekken
7 12 Z. 110 19 o.	34 Goenoeng Oe- ngaran	53 10 N. 6 40 o.	13 Goerecht		11 C Grecht	1 20 Z.	113 52 o. 36 Grote Belt
6 49 Z. 105 15 o.	34 Goenoeng Pajoeng	51 30 N. 5 3 o.	16 Goorle		Bijk. 18 Gredetsch Tal	31 20 Z.	19 10 o. 38 Grote Dajakriv.
7 30 Z. 111 49 o.	34 Goenoeng Pandan	52 36 N. 5 59 o.	13 Goot	44 30 N.	88 0 w. 41 Green Bay	14 0 Z.	136 50 o. 44 Grote Doornberg
2 44 Z. 101 55 o.	34 Goenoeng Pandan	48 45 N.	9 42 o. 20 Goppenstein	78 8 N.	14 30 o. 24 Green Harbour	48 55 N.	19 5 0 o. 26 Grote Eil.
1 52 Z. 101 5 o.	35 Goenoeng Pandangadang	10 0 N.	9 0 o. 37 Gora	55 57 N.	4 50 w. 23 Greenock	50 50 N.	5 0 o. 21 Grote Fatra
6 45 Z. 106 58 o.	34 Goenoeng Pangrango	26 42 N.	83 30 o. 31 Gorakhpoeer	39 20 N.	109 50 w. 39 Green River	47 3 N.	12 50 o. 19 Grote Gete
1 15 Z. 100 38 o.	35 Goenoeng PantaitjermIn	4 0 Z.	131 20 o. 36 Goram Eil.	51 29 N.	0 0 23 Greenwich	47 0 N.	20 0 o. 25 Grote Glockner
1 12 Z. 110 10 o.	36 Goenoeng Pantl	46 11 N.	8 52 o. 21 Gordola		Bijk. 39 Greenwood	45 15 N.	15 10 o. 18 Grote Kapella
7 19 Z. 107 43 o.	34 Goenoeng Papan-dajan	45 55 N.	18 38 o. 27 Gorizia	53 30 N.	7 5 o. 13 Greesiel	32 30 Z.	22 30 o. 37 Grote Karro
4 18 Z. 103 26 o.	35 Goenoeng Patah	50 18 N.	44 0 o. 25 Gorki	47 21 N.	8 40 o. 21 Greifen Meer	32 18 Z.	27 40 o. 38 Grote Keirivier
8 15 Z. 114 45 o.	36 Goenoeng Patas	51 49 N.	4 59 o. 14 Gorkum	54 10 N.	13 19 o. 20 Greifswald	Krt. VI	7 0 o. 26 Grote Koejalnik
7 10 Z. 107 22 o.	34 Goenoeng Patoeha	51 10 N.	14 57 o. 20 Gorlowka	54 15 N.	13 30 o. 19 GreifswalderBodden	46 15 N.	25 0 o. 27 Grote Kokoel
7 37 Z. 112 37 o.	34 Goenoeng Penangoeng	43 20 N.	38 5 o. 25 Gornier Grat	50 39 N.	12 10 o. 20 Greiz	Bijk. 18	21 0 o. 21 Grote Nete
7 8 Z. 108 40 o.	34 Goenoeng Podjoktiga	45 58 N.	7 44 o. 21 Gorontalezen	56 25 N.	10 54 o. 24 Grenada	51 9 N.	4 38 o. 37 Grote Oase
6 20 Z. 106 6 o.	34 Goenoeng Poela-sari	0 0	123 5 o. 36 Gorontalo	12 5 N.	61 45 w. 43 Grenadines	26 30 N.	30 0 o. 32 Grote Oceaan
8 30 Z. 116 10 o.	36 Goenoeng Poenikan	0 0	121 0 o. 36 Gorontalo, Golf v.	12 40 N.	61 30 w. 43 Grenchen	50 0 N.	49 2 o. 25 Grote Oezen
7 30 Z. 109 53 o.	34 Goenoeng Poepoer	53 0 N.	6 4 o. 13 Gorredijk	47 12 N.	7 23 o. 21 Grenziols	45 37 N.	7 20 o. 27 Grote Paradijs
7 12 Z. 109 56 o.	34 Goenoeng Praoe	52 11 N.	0 12 o. 15 Gorsel	45 11 N.	5 45 o. 22 Grenoble	48 17 N.	15 0 o. 18 Grote Pellstein
5 47 Z. 105 40 o.	35 Goenoeng Radjabasa	46 40 N.	8 35 o. 21 Goslar	55 0 N.	3 5 w. 23 Gretna	47 44 N.	14 7 o. 18 Grote Priel
7 13 Z. 109 43 o.	34 Goenoeng Ragad-jembangan	51 56 N.	10 24 o. 24 Göta Elf	51 44 N.	3 57 o. 16 Grevelingen	47 40 N.	14 25 o. 18 Grote Pyrgas
2 15 Z. 101 29 o.	35 Goenoeng Raja	58 0 N.	12 8 o. 24 Göta Kanaal	51 3 N.	5 46 o. 16 Grevendicht	Bijk. 18	20 20 o. 38 Grote Rinderhorn
9 0 Z. 123 30 o.	36 Goenoeng Rame-lace	58 52 N.	14 0 o. 24 Götaland	49 41 N.	6 27 o. 21 Grevensmacher	46 52 N.	14 40 o. 18 Grote Sau Alpe
8 9 Z. 114 3 o.	34 Goenoeng Raeng	57 35 N.	14 0 o. 24 Götberg	2 0 Z.	124 10 o. 36 Greyhound, Str.	50 13 N.	17 0 o. 19 Grote Schnee Berg
8 25 Z. 116 27 o.	36 Goenoeng Rindjani	57 40 N.	12 0 o. 24 Götting	42 28 Z.	171 12 o. 44 Greytown	48 0 N.	17 30 o. 26 Grote Schütt
7 45 Z. 113 53 o.	34 Goenoeng Ringgit	57 40 N.	12 0 o. 24 Göttingen	29 45 Z.	141 8 o. 44 Grieken	45 52 N.	7 10 o. 21 Grote St. Bern-hard
0 6 N. 101 16 o.	35 Goenoeng Sahilan	50 58 N.	10 41 o. 20 Gotland	10 59 N.	83 50 w. 40 Griekland	48 0 N.	120 0 o. 31 Grote Sij- ngan
6 44 Z. 106 43 o.	34 Goenoeng Salak	57 30 N.	18 20 o. 24 Goto	38 0 N.	22 0 o. 26 Griensveen	61 10 N.	113 25 w. 39 Grote Slaven Riv.
6 43 Z. 106 26 o.	34 Goenoeng Sangga-boewana	51 34 N.	9 56 o. 20 Göttingen	51 27 N.	5 54 o. 16 Grieth	31 0 N.	18 30 o. 37 Grote Syrt
6 36 Z. 107 15 o.	34 Goenoeng Sangga-boewana	52 0 N.	4 43 o. 14 Gouda	51 47 N.	6 19 o. 15 Griethausen	47 8 N.	12 21 o. 18 Grote Vediger
0 25 Z. 111 20 o.	36 Goenoeng Saran	51 58 N.	4 41 o. 14 Goudberg	51 47 N.	6 11 o. 16 Grift	28 0 Z.	125 0 o. 44 Grote Victoria
1 50 Z. 115 45 o.	36 Goenoeng Sarempaka	51 0 N.	1 0 w. 38 Goudkust	40 15 Z.	9 45 w. 14 Grifkanaal	16 40 Z.	11 0 o. 37 Grote Visbaai
7 12 Z. 108 16 o.	34 Goenoeng Sawal	51 54 N.	4 54 o. 14 Goudriaan	34 46 Z.	149 42 o. 44 Grifskerk	33 3 Z.	26 5 o. 38 Grote Visrivier
2 50 Z. 102 8 o.	35 Goenoeng Seblat	51 47 N.	4 17 o. 14 Goudswaard	40 15 Z.	9 45 w. 14 Grifskerk	Bijk. 18	21 0 o. 21 Grote Wanhehorn
7 7 Z. 108 2 o.	34 Goenoeng Sedakeling	33 50 Z.	21 36 o. 38 Gough Eil.	46 34 N.	8 20 o. 21 Grimsel Pas	46 49 N.	8 45 o. 18 Grote Windgalle
8 10 Z. 112 56 o.	34 Goenoeng Semeroe	52 5 N.	4 40 o. 14 Goulburn	81 20 N.	80 0 w. 40 Grinnell Land	32 15 Z.	26 40 o. 37 Grote Winter Bergen
4 54 Z. 104 6 o.	35 Goenoeng Semi-noeng	52 26 N.	5 4 o. 14 Gouritz	46 21 N.	14 33 o. 18 Grintovec	28 10 Z.	19 15 o. 38 Grote Winters-hoek
8 5 Z. 110 40 o.	34 Goenoeng Sewoe	5 10 Z.	119 40 o. 33 Gouwe	80 20 Z.	29 0 o. 38 Griqualand Oost	22 0 N.	10 0 o. 37 Grote Woestijn
0 46 Z. 127 46 o.	36 Goenoeng Sibela	16 20 Z.	50 30 w. 42 Goyaz	28 40 Z.	23 30 o. 38 Griqualand West	21 30 Z.	126 0 o. 44 Grote Zand-woestijn
0 22 Z. 100 19 o.	35 Goenoeng Singga-lang	14 0 Z.	48 0 w. 42 Goyaz (Ls.)	28 53 Z.	23 15 o. 32 Griquatown	Krt. G	43 Grote Zoutpan
1 19 N. 97 36 o.	35 Goenoeng Sitoli	36 0 N.	14 14 w. 27 Gozzo	50 55 N.	1 35 o. 28 Grisse	53 6 N.	5 50 o. 13 Grouw
7 15 Z. 109 14 o.	34 Goenoeng Slamet	32 15 Z.	24 35 o. 38 Graaff Reinet	7 10 Z.	112 40 o. 34 Grisse	53 5 N.	5 47 o. 13 Grouw (Kan.)
4 59 Z. 105 11 o.	35 Goenoeng Soegih	52 3 N.	6 30 o. 15 Graafschap	60 12 N.	18 24 o. 6 Grisslehamm	43 27 N.	45 39 o. 25 Grozny
Bijk. 34	Goenoeng Soeket	51 25 N.	6 9 o. 16 Grabbevorst	50 38 N.	5 36 o. 21 Grivegnée	51 57 N.	15 29 o. 20 Grünberg
7 24 Z. 110 4 o.	34 Goenoeng Soem-bing	15 5 N.	83 30 w. 43 Graclas á Dios, Kaap	51 22 N.	3 28 o. 15 Groede	3 56 N.	54 42 w. 43 Grutterink Geb.
7 20 Z. 109 59 o.	34 Goenoeng Soendoro	8 35 Z.	114 13 o. 34 Gradjagan	53 29 N.	18 46 o. 20 Groedziadz	46 35 N.	7 5 o. 21 Gruyères
1 0 Z. 101 3 o.	35 Goenoeng Soeng-girik	8 40 Z.	114 15 o. 34 Gradjagan Baai	53 29 N.	18 46 o. 20 Groningen	Bijk. 18	28 Gspaltenhorn
1 0 N. 124 45 o.	36 Goenoeng So-poetan	45 41 N.	13 24 o. 18 Grado	51 37 N.	6 0 o. 16 Groningen (Ls.)	40 39 N.	3 8 w. 29 Guadalajara
2 20 N. 117 0 o.	36 Goenoeng Taboer	52 35 N.	5 56 o. 13 Grafhorst	70 0 N.	40 0 w. 40 Gronland	21 0 N.	102 30 w. 41 Guadalajara
1 40 N. 109 40 o.	36 Goenoeng Ta-djoerdjaning	52 33 N.	4 50 o. 14 Graf	75 0 N.	81 0 w. 39 Gronland Zee	39 37 N.	1 56 w. 28 Guadalupe
0 5 N. 100 0 o.	35 Goenoeng Talak-mau	67 0 Z.	64 0 w. 1 Graham Land	52 2 N.	6 37 o. 15 Groenlo	9 30 Z.	160 0 o. 44 Guadalcánar
0 57 Z. 100 45 o.	35 Goenoeng Talang	33 20 Z.	26 33 o. 38 Grahamstown	53 41 N.	23 52 o. 25 Groesbeek	36 40 N.	4 26 w. 28 Guadalupe
7 1 Z. 113 35 o.	34 Goenoeng Tam-boekoe	45 28 N.	7 10 o. 27 Grajsche Alpen	51 22 N.	3 28 o. 15 Groesiers	38 6 N.	3 24 w. 28 Guadalupe
8 15 Z. 117 58 o.	36 Goenoeng Tambora	50 47 N.	3 52 o. 21 Grammant	53 13 N.	6 34 o. 13 Groningen	40 42 Z.	0 24 w. 28 Guadalupe
6 46 Z. 107 56 o.	34 Goenoeng Tangan-pomas	56 50 N.	3 30 w. 23 Gramplan Geb.	53 13 N.	6 34 o. 13 Groningen (Ls.)	37 40 N.	5 30 w. 28 Guadaluquiver-bekken
3 30 N. 101 45 o.	33 Goenoeng Tangan-gamoos	52 36 N.	6 40 o. 13 Gramsbergen	53 13 N.	6 34 o. 13 Groningen	88 80 N.	2 44 w. 28 Guadalupe
5 20 Z. 104 35 o.	35 Goenoeng Tangkoe-hanpraoe	47 47 N.	18 42 o. 26 Gran	53 13 N.	6 34 o. 13 Groningen	16 12 N.	61 30 w. 43 Guadeloupe
6 46 Z. 107 31 o.	34 Goenoeng Tebak	48 25 N.	18 30 o. 26 Gran (R.)	53 13 N.	6 34 o. 13 Groningen	28 50 N.	118 20 w. 41 Guadeloupe
7 14 Z. 108 4 o.	34 Goenoeng Telaga-bodas	37 11 N.	3 37 w. 28 Granada	50 49 N.	5 44 o. 15 Gronsveld	39 10 N.	4 40 w. 28 Guadiana
7 21 Z. 110 24 o.	34 Goenoeng Telo-mojo	11 50 N.	86 0 w. 43 Granada (Ls.)	51 55 N.	4 50 o. 14 Grootlammers	39 10 N.	3 7 w. 28 Guadiana alto
7 10 Z. 107 30 o.	34 Goenoeng Tjakra-boewana	6 0 N.	10 2 w. 33 Grand Bassa	3 25 N.	106 15 o. 33 Groot-Anambas	39 8 N.	3 40 w. 28 Guadiana bajo
3 30 Z. 108 10 o.	34 Goenoeng Tjalant-jang	5 12 N.	8 42 w. 38 Grand Bassam	66 0 N.	120 0 w. 39 Groot Beren Meer	37 56 N.	3 12 w. 28 Guadiana menor
6 58 Z. 107 57 o.	34 Goenoeng Tjareme	45 55 N.	5 45 o. 18 Grand Colombier	45 25 N.	20 22 o. 26 Groot-Betsjkerek	38 14 N.	5 14 w. 28 Guadiato
6 56 Z. 108 25 o.	34 Goenoeng Tji-koeraj	45 26 N.	6 52 o. 21 Grand Combin	54 0 N.	2 0 o. 23 Groot-Britannië	37 19 N.	3 10 w. 28 Guadix
7 20 Z. 107 51 o.	34 Goenoeng Tji-goeraj	45 22 N.	5 47 o. 18 Grande Chartreuse	12 0 Z.	43 20 o. 33 Groot-Comoro	2 40 N.	69 0 w. 43 Guainia
1 37 N. 99 39 o.	35 Goenoeng Toea	45 53 N.	6 56 o. 21 Grande Passage	80 10 N.	29 0 o. 24 Groot Eil.	11 0 Z.	65 10 w. 42 Guajara Mirim
7 13 Z. 107 38 o.	34 Goenoeng Wajang	45 8 N.	6 19 o. 18 Grandes Rousses	52 8 N.	5 28 o. 14 Groote Barneveld-sche Beek	20 58 N.	101 19 w. 41 Guanajoato
10 10 Z. 120 20 o.	36 Goenoeng Wang-gameti	45 8 N.	108 41 w. 41 Grand Junction	52 8 N.	5 28 o. 14 Groote Brekken	20 12 N.	75 15 w. 41 Guantnamo
7 45 Z. 112 36 o.	34 Goenoeng Welirang	39 6 N.	108 41 w. 41 Grand Junction	52 53 N.	5 42 o. 13 Groote Brekken	12 25 Z.	63 30 w. 42 Guapore
29 0 N.	2 0 w. 37 Goerara	53 16 N.	7 40 w. 23 Grand Kanaal	52 41 N.	5 13 o. 13 Grootebroek	11 50 N.	51 0 o. 37 Guardafui, Kaap
51 49 N.	4 0 o. 14 Goeree	53 16 N.	7 40 w. 23 Grand Lache	52 41 N.	5 13 o. 13 Grootebroek	14 40 N.	90 30 w. 40 Guatemala
51 50 N.	4 0 o. 14 Goeree (Ls.)	5 21 N.	4 50 w. 38 Grand Lahoe	53 18 N.	7 9 o. 13 Groote Gat	16 0 N.	90 0 w. 40 Guatemala (Ls.)
51 52 N.	3 58 o. 12 Goereesche Gat	42 58 N.	85 45 w. 41 Grand Rapids	4 0 Z.	128 0 o. 36 Groote Oost	3 0 N.	71 30 w. 43 Guaviare
51 30 N.	3 51 o. 16 Goes	43 20 N.	4 50 o. 22 Grand Rhône	4 0 Z.	128 0 o. 36 Groote Oost	2 15 Z.	79 55 w. 42 Guayaquil
53 0 N.	5 45 o. 13 Goingaripster Poelen	39 10 N.	109 0 w. 39 Grand Riv.	53 21 N.	5 15 o. 14 Groote Slaat	3 15 Z.	80 20 w. 42 Guayaquil, Golf v.
36 25 N.	33 0 o. 29 Göksoe	49 0 N.	80 0 w. 40 Grand Trunk	52 18 N.	6 3 o. 15 Groote Wetering	27 0 N.	110 50 w. 40 Guyamas
38 10 N.	57 58 o. 31 Göktepe	44 54 N.	5 30 o. 18 Grand Veymont	23 45 N.	75 45 w. 43 Groot-Exuma	51 59 N.	14 44 o. 20 Guben
40 10 N.	45 10 o. 29 Goktsja Meer	58 2 N.	3 45 w. 23 Grangemouth	19 30 Z.	18 0 o. 38 Grootfontein	62 0 N.	9 15 o. 24 Gudbrandsdalen
17 20 N.	78 23 o. 31 Golconda	60 3 N.	15 0 o. 24 Grangesberg	21 0 N.	73 30 w. 43 Groot-Inagua	56 23 N.	9 40 o. 24 Guden Aa
51 25 N.	11 5 o. 19 Goldene Aue	40 5 N.	27 10 o. 26 Granicus	5 30 Z.	133 0 o. 36 Groot Kai	Krt. VIII	7 Gudvangen
38 0 N.	122 30 w. 3 Golden Gate	4 35 N.	54 42 w. 43 Gran Kreek	45 50 N.	20 25 o. 26 Groot-Kikinda	46 13 N.	1 54 o. 22 Gueret
43 15 N.	20 25 o. 26 Gollja Geb.	4 22 N.	55 48 w. 43 Granmankondre	68 30 N.	57 30 o. 25 Grootlandskust	49 30 N.	2 30 w. 22 Guernsey
43 50 N.	20 30 o. 26 Golljska-Morawa	45 30 N.	7 20 o. 27 Gran Paradiso	67 40 N.	58 0 o. 25 Grootlandsrug	17 30 N.	99 0 w. 41 Guerrero
42 31 N.	9 18 o. 27 Golo	3 48 N.	55 45 w. 43 Gran Rio	51 45 N.	5 50 o. 16 Grootlinden	0 0	5 0 w. 1 Guinee Bekken
7 35 Z.	109 31 o. 34 Gombong	42 30 N.	13 38 o. 27 Gran Sasso d'Italia	24 30 Z.	17 0 o. 38 Groot-Namaqua	0 0	0 0 37 Guinee, Golf v.
52 25 N.	31 8 o. 25 Gomel	52 56 N.	0 36 w. 23 Grantham	4 0 N.	108 0 o. 33 Groot-Natoena	22 48 N.	82 3 w. 41 Guinee
19 25 N.	72 35 w. 43 Gonaives	82 0 N.	80 0 w. 40 Grant Land	7 0 N.	93 40 o. 33 Groot-Nicobar	43 3 N.	2 16 w. 23 Guipuzcoa
12 36 N.	37 30 o. 38 Gondar	48 51 N.	1 36 w. 22 Granville	1 30 Z.	127 40 o. 33 Groot-Obi	49 55 N.	3 37 o. 21 Guise
4 0 N.	54 30 w. 43 Gonini Riv.	43 85 N.	6 55 o. 22 Grasse	55 0 N.	40 0 o. 25 Groot-Russland	63 0 N.	10 40 o. 24 Gula Eil
		51 12 N.	5 52 o. 16 Gratem	8	Groot-Russen	30 26 N.	89 10 w. 41 Gulp
		7 43 Z.	113 0 o. 34 Gratioenon	52 52 N.	13 32 o. 19 Groot-Scheepvaart-kana		

BLAD		BLAD		BLAD		BLAD										
52 20 N.	6 26 O.	13	Haarlerberg	52 44 N.	4 48 O.	14	Harenkarspel	52 52 N.	5 52 O.	13	Helomavaart	21 45 N.	88 10 O.	29	Hoegli	
51 33 N.	8 0 O.	19	Haarstrang	49 31 N.	0 14 O.	22	Harfleur	50 8 N.	3 54 O.	21	Helpe majeure	50 31 N.	5 15 O.	21	Hoei	
52 7 N.	4 59 O.	14	Haarzuilen	46 30 N.	25 30 O.	26	Hargita	52 58 N.	4 45 O.	14	Helsdeur	51 18 N.	3 44 O.	16	Hoek	
51 59 N.	4 47 O.	14	Haastrecht	2 25 Z.	103 40 O.	35	Hari Leko	56 3 N.	12 45 O.	24	Helsingborg	51 45 N.	4 30 O.	14	Hoeksche Waard	
	Krt. H	43	Habaal	51 48 N.	4 12 O.	14	Haringvliet	56 2 N.	12 38 O.	24	Helsingør	51 58 N.	4 8 O.	14	Hoek-v.-Holland	
14 33 N.	47 0 O.	31	Habban	53 13 N.	6 41 O.	13	Harkstede	60 13 N.	24 58 O.	25	Heisinki	2 40 N.	125 23 O.	36	Hoeloe	
2 12 N.	99 20 O.	35	Habinsaran		Bijk.	40	Harlem	51 37 N.	5 16 O.	16	Helvoort	2 15 Z.	115 30 O.	36	Hoeloesoengai	
47 28 N.	8 12 O.	21	Habsburg	53 10 N.	5 25 O.	13	Harlingen	29 52 N.	31 21 O.	37	Helwan	27 0 N.	111 0 O.	31	Hoe-nan	
	Bijk.	40	Hackensack		Krt. IV	7	Harlinger Land	42 30 N.	80 0 O.	29	Hemels Geb.	51 47 N.	5 56 O.	15	Hoenderberg	
	Bijk.	23	Hackney	53 11 N.	5 30 O.	13	Harlinger Trek-vaart	52 53 N.	5 28 O.	13	Hemelum	52 7 N.	5 53 O.	15	Hoenderlo	
	Krt. IV	7	Hadeln					52 55 N.	5 30 O.	13	Hemelumer	53 13 N.	6 23 O.	13	Hoendiep	
55 15 N.	9 37 O.	24	Hadersleben	52 5 N.	4 58 O.	14	Harmelen				Oldephaert en	33 10 N.	118 30 O.	31	Hoeng-tse Meer	
	Krt. I	7	Hadersleben Förde	44 0 N.	103 40 W.	39	Harney Peak				Noordwolde	51 59 N.	4 51 O.	14	Hoenkoop	
55 15 N.	9 37 O.	20	Haderslev	40 20 N.	76 58 W.	41	Harrisburg					50 56 N.	5 58 O.	16	Hoensbroek	
	Krt. VI	7	Hadjibei Liman	28 15 Z.	29 13 O.	38	Harrismith					31 0 N.	112 0 O.	31	Hoe-péi	
16 0 N.	50 0 O.	31	Hadramaut		Bijk.	23	Harrow o. the Hill					0 40 N.	99 45 O.	35	Hoetanopan	
50 55 N.	4 50 O.	21	Hageland	52 7 N.	5 46 O.	15	Harskamp					52 10 N.	5 27 O.	15	Hoelvelaken	
	Bijk.	20	Hagen	28 48 Z.	20 30 O.	38	Hartebeest Riv.					52 10 N.	5 30 O.	15	Hoelvelakensche Beek	
82 0 N.	20 0 W.	39	Hagen Fjord	41 15 N.	72 47 W.	41	Hartford					51 34 N.	4 38 O.	16	Hoeven	
51 58 N.	5 7 O.	14	Hagestein	55 24 N.	3 23 W.	23	Hart Tell					50 20 N.	11 55 O.	20	Hof	
40 14 N.	24 0 O.	26	Hagion Oros, Golf v.	51 55 N.	1 16 O.	23	Harwich					64 45 N.	19 0 W.	24	Hofs Jökull	
				51 45 N.	10 20 O.	19	Harz					31 30 N.	6 30 W.	37	Hoge Atlas	
39 30 N.	25 0 O.	26	Hagiostrati	52 40 N.	8 0 O.	19	Hase					28 0 Z.	28 0 O.	37	Hogveld	
49 48 N.	1 56 W.	22	Hague, Cape de la	52 59 N.	5 50 O.	13	Haskerland					48 46 N.	9 40 O.	20	Hohenstauffen	
48 50 N.	7 52 O.	22	Haguenau	41 57 N.	25 30 O.	26	Haskowo					47 46 N.	8 50 O.	21	Hohentwiel	
34 30 N.	119 20 O.	30	Hai	46 42 N.	8 15 O.	21	Hasli Tal					48 20 N.	8 55 O.	20	Hohenzollern	
25 25 N.	68 22 O.	31	Haiderabad	48 24 N.	1 20 W.	22	Hasparren					48 20 N.	9 0 O.	20	Hohenzollern (Ls.)	
17 16 N.	78 28 O.	31	Haiderabad	50 40 N.	5 10 O.	21	Haspengouw					52 50 N.	13 30 O.	20	Hohenzollern Kan.	
18 0 N.	78 0 O.	31	Haiderabad (Ls.)	52 57 N.	7 11 O.	13	Hasseberg					47 10 N.	12 30 O.	19	Hoh Tauern	
32 49 N.	35 0 O.	29	Halfa	52 35 N.	6 5 O.	13	Hasselt					50 30 N.	6 0 O.	19	Hoh Venn	
27 35 N.	42 30 O.	31	Hail	50 56 N.	5 20 O.	21	Hasselt					46 48 N.	7 47 O.	21	Hoh Honegg	
39 0 N.	33 0 O.	31	Haimana	50 51 N.	0 34 O.	23	Hastings					43 30 N.	142 30 O.	31	Hokkaido	
19 0 N.	110 0 O.	31	Hai-nan	18 17 N.	105 47 O.	33	Ha-tinh					25 30 N.	117 30 O.	31	Hokkian	
20 5 N.	110 0 O.	33	Hai-nan, Str.		Krt. B	43	Hato, Kust v.					55 43 N.	11 46 O.	24	Holbaek	
50 40 N.	3 35 O.	21	Hainaut	33 10 N.	139 45 O.	31	Hatsjidsjo					53 50 N.	0 10 W.	23	Holbarness	
50 28 N.	3 40 O.	21	Haine	52 28 N.	6 5 O.	15	Hattem					52 16 N.	4 56 O.	14	Holendrecht	
20 50 N.	106 30 O.	31	Hai-phong	35 15 N.	75 30 W.	39	Hatteras, Kaap					21 0 N.	76 15 W.	41	Holguin	
19 10 N.	72 30 W.	43	Haiti		Bijk.	20	Hattings					52 43 N.	0 0	23	Holland	
19 45 N.	72 20 W.	43	Haitien, Cap	47 22 N.	7 51 O.	21	Hauerstein					42 46 N.	86 8 W.	41	Holland	
34 30 N.	119 15 O.	31	Hai-tsjou	59 25 N.	5 20 O.	24	Haugesund					18 10 N.	76 17 W.	40	Holland Bay	
41 48 N.	140 48 O.	31	Hakodate	53 4 N.	6 19 O.	13	Haulerwijk					73 40 N.	20 30 W.	39	Holland Ell.	
36 10 N.	136 50 O.	31	Hakoe	52 45 N.	12 30 O.	19	Hauptkanal					2 40 Z.	140 40 O.	36	Hollandia	
90 0 Z.	0 0	1	Hakon VII Plateau	35 30 Z.	175 0 O.	44	Hauraki G.									
50 45 N.	4 14 O.	21	Hal	33 0 N.	86 15 O.	29	Hauran					51 41 N.	4 35 O.	14	Hollandiahütte	
51 55 N.	11 4 O.	20	Halberstadt	48 4 N.	13 25 O.	19	Hausen Berg					52 3 N.	5 0 O.	14	Hollandsch Diep	
13 20 N.	121 0 O.	33	Halceon		Bijk.	37	Hausruck					52 42 N.	6 32 O.	13	Hollandsche IJsel	
59 10 N.	11 20 O.	24	Halden	46 42 N.	6 7 O.	21	Haussa					52 23 N.	5 57 O.	15	Hollandscheveld	
69 30 N.	22 10 O.	24	Haldsjokko	46 0 N.	6 30 O.	21	Haute Joux					53 27 N.	5 38 O.	13	Hollum	
51 15 N.	5 57 O.	16	Halen	49 55 N.	5 30 O.	21	Haute Savoye					66 45 N.	53 0 W.	40	Holstenborg	
52 22 N.	4 46 O.	14	Halfweg	50 15 N.	3 55 O.	22	Hautes Fagnes					52 17 N.	6 25 O.	13	Holten	
37 3 N.	27 29 O.	26	Halioarnassus	47 35 N.	7 20 O.	21	Hautmont					52 19 N.	6 25 O.	13	Holtenuu	
49 10 N.	22 30 O.	26	Halicz	52 42 N.	12 18 O.	19	Haut-Rhin					54 24 N.	10 8 O.	20	Holtenuu	
53 43 N.	1 52 W.	23	Hallfax	52 40 N.	12 32 O.	19	Havana					52 19 N.	6 25 O.	13	Holterberg	
44 38 N.	63 33 W.	40	Hallfax	52 46 N.	6 15 O.	13	Havel Kanaal					53 22 N.	5 54 O.	13	Holwerd	
				10 30 N.	155 30 W.	44	Havelte					53 21 N.	6 52 O.	13	Holwilderde	
57 0 N.	12 30 O.	24	Hallioeli	21 0 N.	156 0 W.	44	Hawaii					53 18 N.	4 38 W.	23	Holyhead	
51 30 N.	11 56 O.	20	Halle	22 30 N.	170 0 W.	1	Hawaii Eil.					51 51 N.	9 27 O.	19	Holzminden	
50 45 N.	4 14 O.	21	Halle	34 29 Z.	144 48 O.	34	Hawaii Rug					15 30 N.	2 0 W.	37	Hombori Bergen	
47 41 N.	13 5 O.	20	Hallein	43 40 N.	111 15 W.	41	Hay					50 15 N.	8 36 O.	20	Homburg	
54 35 N.	8 35 O.	19	Halligen	50 43 N.	2 32 O.	21	Hayden Peak					49 12 N.	6 0 O.	22	Homecourt	
60 30 N.	8 0 O.	24	Hallingdals Elf	52 5 N.	4 36 O.	14	Hazebroek					52 59 N.	5 39 O.	13	Hommerts	
81 30 N.	58 0 W.	40	Hall Land	53 30 Z.	74 0 O.	4	Hazerswoude					51 46 N.	3 55 O.	14	Hompelvoet	
47 34 N.	13 39 O.	18	Hallstatt	72 0 Z.	70 0 W.	1	Heard Eil.					34 40 N.	36 43 O.	29	Homs	
53 18 N.	5 47 O.	13	Hallum	47 43 N.	53 36 W.	40	Heart's Content					34 45 N.	112 30 O.	31	Ho-nan	
47 18 N.	8 13 O.	21	Hallwiler Meer	4 26 N.	56 34 W.	43	Heblwerie					34 50 N.	112 30 O.	31	Ho-nan (Ls.)	
1 0 N.	128 0 O.	36	Halmahera	53 2 N.	7 10 O.	13	Hebrect					53 24 N.	6 55 O.	13	Hond	
0 40 Z.	129 0 O.	36	Halmahera Zee	58 0 N.	7 0 W.	23	Hebriden					35 30 N.	137 30 O.	31	Hondo	
56 40 N.	12 45 O.	24	Halmstad	15 0 Z.	170 0 O.	1	Hebriden Rug					52 45 N.	4 39 O.	14	Hondsbossche en Pettemer Zee-wering	
51 45 N.	3 59 O.	16	Hals	18 0 Z.	165 0 O.	1	Hebriden Trog					53 0 N.	6 45 O.	13	Hondsrug	
51 31 N.	4 18 O.	16	Halsteren	31 31 N.	35 7 O.	29	Hebron					15 0 N.	87 0 W.	40	Honduras	
77 15 N.	23 0 O.	24	Halvemaan Eil.	58 10 N.	62 40 W.	40	Hebron					16 30 N.	88 0 W.	39	Honduras, Golf v.	
41 36 N.	36 0 O.	29	Halys	53 0 N.	131 0 W.	39	Hecate Str.					48 2 N.	7 2 O.	18	Honeck	
52 10 N.	5 23 O.	14	Ham	51 44 N.	5 18 O.	15	Heede					49 26 N.	0 12 O.	22	Honfleu	
35 10 N.	36 45 O.	29	Hama	60 16 N.	15 58 O.	24	Hedemora					47 0 N.	19 0 O.	26	Hongarije	
34 50 N.	48 18 O.	31	Hamadan	53 0 N.	16 17 O.	12	Heede					62 0 N.	9 12 O.	24	Hong Elf	
34 42 N.	137 40 O.	31	Hamamatsoe	52 58 N.	5 36 O.	13	Heeg					50 52 N.	6 14 O.	16	Hongen	
60 51 N.	11 6 O.	24	Hamar	52 57 N.	5 35 O.	13	Heeger Meer					46 0 N.	70 0 O.	29	Hongersteppe	
61 20 N.	11 0 O.	24	Hamar (Ls.)	51 11 N.	5 54 O.	16	Heel					22 20 N.	113 55 O.	31	Hongkong	
51 29 N.	6 40 O.	12	Hamborn	51 58 N.	5 46 O.	15	Heelsum					21 25 N.	157 55 W.	44	Honoloeloe	
53 33 N.	9 58 O.	20	Hamburg	52 34 N.	6 36 O.	13	Heemse					52 0 N.	4 14 O.	14	Honselderijk	
60 58 N.	24 25 O.	25	Hämeenlinna	52 30 N.	4 40 O.	14	Heemsterk					37 30 N.	139 30 O.	31	Honsjloe	
52 8 N.	9 21 O.	20	Hameln	52 20 N.	4 38 O.	14	Heemstede					51 25 N.	3 38 O.	16	Hont	
52 8 N.	5 26 O.	14	Hammersveld	51 51 N.	4 15 O.	14	Heenvliet									

Table with 4 columns labeled 'BLAD' containing geographical entries with coordinates and names.

I.

Table with 4 columns labeled 'BLAD' containing geographical entries with coordinates and names, including locations like Ingoda, Ingoel, and Ingrid Christensen.

J.

Table with 4 columns labeled 'BLAD' containing geographical entries with coordinates and names, including locations like Jamaica Bay, Jamal, and Jambol.

BLAD		BLAD		BLAD		BLAD	
14 50 z. 35 50 o.	38 Johnston	18 50 N. 101 45 W.	39 Jorullo	31 40 N. 35 0 o.	29 Judea	46 15 N. 13 40 o.	27 Julische Alpen
17 10 N. 109 30 W.	44 Johnston	61 30 N. 7 0 o.	24 Jostedals Brae	45 55 N. 10 42 o.	18 Judicarië	50 27 N. 4 26 o.	21 Jümet
40 15 N. 79 18 W.	40 Johnstown	61 30 N. 8 40 o.	24 Jotin Fjeld	53 41 N. 7 0 o.	20 Juist	58 8 N. 134 0 W.	40 Juneau
26 5 z. 49 0 W.	42 Joinville	52 58 N. 5 47 o.	13 Joure	22 0 z. 43 20 W.	42 Juiz de Fora	50 24 N. 14 55 o.	20 Jungbunzlau
	Krt. VIII 7	33 50 z. 80 0 W.	32 Juan Fernandez	24 0 z. 65 30 W.	42 Jujuy	46 32 N. 7 58 o.	21 Jungfrau
9 13 N. 12 32 o.	38 Jola		Ellanden	46 35 N. 9 37 o.	21 Julia		18 Jungfrau Firm
6 2 N. 121 0 o.	33 Jolo	30 0 z. 80 0 W.	1 Juan Fernandez-		Krt. B 43	56 0 N. 5 55 W.	23 Jura (Eil.)
6 0 N. 121 0 o.	33 Jolo (Eil.)		rug	4 35 z. 140 20 o.	36 Juliana Geb.	46 55 N. 6 30 o.	21 Jura Geb.
8 0 N. 120 0 o.	33 Jolo Zee	52 58 N. 6 7 o.	13 Jubbega-Schurega	51 0 N. 5 49 o.	16 Julianakanaal	7 0 z. 72 0 W.	42 Jurua
57 50 N. 14 10 o.	24 Jönköping	23 25 N. 80 0 o.	31 Jubbelpore	60 40 N. 45 35 W.	40 Julianehaab	52 2 N. 5 5 o.	14 Jutfaas
32 8 N. 34 45 o.	29 Joppe	39 40 N. 2 13 W.	28 Júcar	50 56 N. 6 22 o.	21 Jülich	56 20 N. 9 0 o.	24 Jutland
32 10 N. 35 32 o.	29 Jordaen	31 30 N. 35 10 o.	29 Juda, Geb. v.	46 28 N. 9 44 o.	21 Julier Pas	57 20 N. 10 15 o.	24 Jydske Aas
K.							
5 10 N. 56 7 W.	42 Kaalmanston	7 5 z. 109 13 o.	34 Kali Ramboet	41 30 N. 53 30 o.	25 Kara Boegas	3 0 N. 56 35 W.	43 Käyser Geb.
40 0 z. 8 0 o.	1 Kaap Bekken	7 55 z. 113 52 o.	34 Kali Sampean	48 0 N. 143 0 o.	31 Karafoto	38 42 N. 35 28 o.	29 Kayseri
31 0 z. 23 0 o.	38 Kaap de Goede	8 23 z. 113 42 o.	34 Kali Sanen	50 0 N. 72 35 o.	31 Karaganda		4 B Kazaken
	Hoop (Ls.)	8 8 z. 113 49 o.	34 Kallsat	42 10 N. 21 35 o.	26 Kara Geb.	50 0 N. 65 0 o.	30 Kazakstan
33 58 z. 18 26 o.	38 Kaapstad	7 35 z. 109 10 o.	34 Kali Serajoe	40 0 N. 60 0 o.	29 Karakoem	45 40 N. 62 0 o.	31 Kazalinsk
20 0 N. 30 0 o.	1 Kaap Verde Bek-	6 58 z. 110 45 o.	34 Kali Serang	34 0 N. 78 30 o.	29 Karakoroem	55 42 N. 49 6 o.	25 Kazan
	ken	8 30 z. 114 15 o.	34 Kali Setail	35 0 N. 78 0 o.	31 Karakoroem Pas	42 38 N. 25 26 o.	26 Kazanlik
17 0 N. 24 0 W.	38 Kaap-Verde Eil.	7 25 z. 112 33 o.	34 Kali Soerabaja	47 15 N. 102 20 o.	31 Karakoroem	42 46 N. 44 32 o.	28 Kazbek
51 39 N. 5 4 o.	16 Kaatsheuvel	7 2 z. 113 40 o.	34 Kali Soksoek		(Ruinen)	24 27 N. 23 19 o.	33 Kebabo
4 45 N. 57 25 W.	43 Kabalebo Riv.	51 46 N. 18 6 o.	25 Kalisz	6 28 z. 108 27 o.	34 Karangampel	6 14 z. 106 43 o.	34 Kebajoran
6 2 z. 26 53 o.	38 Kabalo	8 8 z. 113 30 o.	34 Kali Tangoel	7 40 z. 109 33 o.	34 Karanganjat	67 50 N. 18 20 o.	24 Kebnekaise
3 7 N. 98 28 o.	35 Kabandjaha	7 55 z. 111 12 o.	34 Kali Tempoeran	7 35 z. 110 57 o.	34 Karanganjat	7 42 z. 109 39 o.	34 Keboemen
	25 A Kabardijnen- en	7 0 z. 109 11 o.	34 Kali Tjatjaban	8 28 z. 115 37 o.	36 Karangasem	46 51 N. 19 38 o.	26 Keeskemert
	Balkaren Rep.	7 2 z. 109 25 o.	34 Kali Tjomal	7 1 z. 112 30 o.	34 Karangblangoen	6 10 N. 100 25 o.	33 Kedah
4 56 N. 55 4 W.	43 Kabelstation	7 20 z. 109 47 o.	34 Kali Toelis	7 47 z. 109 29 o.	34 Karangbolong	6 43 z. 108 32 o.	34 Kedawoeng
0 30 N. 123 45 o.	36 Kabila Geb.	6 50 z. 110 92 o.	34 Kali Toentang		3 Karang Koka	51 51 N. 5 4 o.	14 Kedichem
34 33 N. 69 10 o.	31 Kaboel	7 45 z. 112 48 o.	34 Kali Welang		(Koraalrifvoorb.)	7 49 z. 112 0 o.	34 Kediri
44 10 N. 60 50 o.	29 Kaboel (R.)	7 35 z. 112 0 o.	34 Kali Widas	7 38 z. 108 8 o.	34 Karangnoenggal	7 59 z. 111 45 o.	34 Kediri (Ls.)
33 7 N. 35 34 o.	29 Kades	6 57 z. 110 15 o.	34 Kaliwoenga	7 37 z. 111 40 o.	34 Karangpandan	7 30 z. 110 0 o.	34 Kedoe
57 30 N. 158 0 W.	40 Kadiak	67 40 N. 20 35 o.	24 Kalix Eil.	6 52 z. 108 40 o.	34 Karangsemboeng	7 9 z. 110 38 o.	34 Kedoengdjati
50 50 N. 5 46 o.	16 Kadier en Keer		4 B Kalka's	42 0 N. 87 0 o.	31 Karasjar	6 57 z. 109 38 o.	34 Kedoengwoeni
5 20 z. 120 22 o.	33 Kadjang	27 51 z. 18 36 o.	38 Kalkfontein		25 A Karatsjajen	12 0 z. 98 0 o.	1 Keeling Eil.
4 57 N. 55 5 W.	43 Kadjoe	53 8 N. 6 47 o.	13 Kalkwijk	24 52 N. 67 0 o.	31 Karatsjij	52 45 N. 8 15 W.	23 Keeper
	14 A Kadoelen	52 50 N. 4 41 o.	13 Kallansoog	46 25 N. 14 20 o.	26 Karawanken	3 27 z. 140 20 o.	33 Keerom Riv.
	11 C Kadoelen	56 40 N. 16 20 o.	24 Kalmar	65 0 N. 32 0 o.	25 Karellë	51 36 N. 3 56 o.	16 Keeten
10 30 N. 7 15 o.	38 Kadoena	56 40 N. 16 25 o.	24 Kalmar Sont		8 Karellërs	26 30 z. 18 3 o.	33 Keetmanshoop
	Krt. H 43	51 22 N. 4 29 o.	16 Kalmthout	6 51 z. 30 26 o.	38 Karema	9 28 z. 124 30 o.	36 Keffannaoe
51 22 N. 3 22 o.	16 Kadzand		8 Kalmukken	11 0 N. 79 50 o.	31 Karikal	8 51 N. 7 51 o.	38 Keffi
	Bijk. 37		25 A Kalmukken Rep.	19 0 N. 31 45 o.	38 Karima		Krt. IV 7
31 0 z. 28 0 o.	37 Kaffraria	54 34 N. 36 12 o.	25 Kaloega	1 30 z. 108 55 o.	33 Karimata Eil.	48 34 N. 7 49 o.	20 Kehl
2 0 z. 31 0 o.	37 Kagera	17 0 z. 26 30 o.	38 Kalomo	2 30 z. 109 20 o.	33 Karimata Str.	37 35 N. 127 5 o.	31 Keljo
	11 C Kagerplassen	47 5 N. 10 9 o.	18 Kalenberg	5 56 z. 110 25 o.	34 Karimoendjawa	50 25 N. 13 0 o.	19 Kell Berg
31 37 N. 130 29 o.	31 Kagosjima	55 41 N. 11 6 o.	24 Kalundborg	5 55 z. 110 26 o.	34 Karimoendjawa	73 20 N. 22 0 W.	39 Keizer Frans Jozef
48 15 N. 16 12 o.	18 Kahlenberg	59 0 N. 53 0 o.	25 Kama		Eil.	5 40 z. 104 45 o.	35 Keizersbaal
34 0 N. 70 40 o.	29 Kaiber Pas	7 9 z. 112 44 o.	34 Kama	46 50 N. 14 0 o.	20 Karinthië	41 40 N. 1 0 W.	23 Keizerskanaal
5 30 z. 132 45 o.	36 Kai Eil.	2 36 N. 56 56 W.	43 Kamani Riv.	69 0 N. 67 0 o.	25 Karische Golf	34 40 N. 117 30 o.	29 Keizerskanaal
34 50 N. 114 55 o.	31 Kal-feng	15 20 N. 42 30 o.	31 Kamarin	70 30 N. 58 0 o.	25 Karische Poort	51 44 N. 4 56 o.	14 Keizersveer
3 40 z. 133 45 o.	36 Kalmama	10 55 z. 26 55 o.	38 Kambove	72 0 N. 63 0 o.	29 Karische Zee	5 40 N. 102 20 o.	33 Kelantan
55 30 N. 78 55 o.	31 Kalnsk	48 41 N. 26 32 o.	25 Kamenets Podolsk		3 B Karikalinsk	6 10 N. 102 15 o.	33 Kelantan (R.)
39 35 N. 118 30 o.	31 Kal-pling	50 12 N. 3 16 o.	22 Kamerijk	45 32 N. 15 33 o.	26 Karlowats	29 12 N. 66 40 o.	31 Kelat
3 18 z. 128 24 o.	36 Kalratoe	52 6 N. 4 54 o.	12 Kamerijk	50 15 N. 12 54 o.	20 Karlsbad		4 B Kelten
30 1 N. 31 13 o.	38 Kalro	6 0 N. 14 0 o.	38 Kameroen	58 35 N. 14 25 o.	24 Karlsborg	61 10 N. 55 0 o.	25 Keltma
35 45 N. 10 0 o.	38 Kairwan	5 0 N. 10 0 o.	37 Kameroen Berg	46 4 N. 23 32 o.	26 Karlsburg	64 58 N. 34 30 o.	25 Kem
1 45 z. 132 10 o.	36 Kais	47 53 N. 13 34 o.	18 Kammer See	56 10 N. 14 55 o.	24 Karlshamn	1 25 N. 125 6 o.	36 Kema
47 31 N. 12 15 o.	18 Kaisers Geb.	1 50 z. 132 40 o.	36 Kamoendan Riv.	56 10 N. 15 40 o.	24 Karlskrona	39 17 N. 38 17 o.	29 Kemalye
49 28 N. 7 46 o.	20 Kaiserslantern	4 45 z. 136 45 o.	36 Kamoera Riv.	49 2 N. 8 23 o.	20 Karlstruhe	47 25 N. 7 32 o.	22 Kemsb
48 7 N. 7 40 o.	19 Kaiserstuhl	52 43 N. 4 39 o.	14 Kamp	59 25 N. 13 25 o.	24 Karlstad	66 30 N. 25 45 o.	25 Kemi
64 15 N. 27 42 o.	25 Kajani	52 33 N. 5 55 o.	13 Kampen	32 40 N. 35 5 o.	29 Karmel	55 40 N. 85 30 o.	31 Kemorowo
	36 A Kajans	52 36 N. 5 53 o.	13 Kampereiland	32 50 N. 34 57 o.	29 Karmel, Kaap	51 6 N. 6 6 o.	16 Kempen
3 22 z. 127 8 o.	36 Kajeli	51 42 N. 3 52 o.	16 Kamperland	46 36 N. 12 50 o.	27 Karnische Alpen	51 18 N. 5 0 o.	21 Kempenland
3 24 z. 104 53 o.	35 Kajoeangoeng	1 5 N. 120 49 o.	36 Kampoengbaroe		35 B Karo-Bataks	51 24 N. 5 11 o.	16 Kempenland
0 32 z. 100 19 o.	35 Kajotetanam	20 36 N. 104 2 o.	38 Kampot	30 30 N. 48 15 o.	29 Karoen	51 11 N. 4 55 o.	21 Kempensche Kan.
	33 B Kakas	57 0 N. 160 0 o.	4 B Kamtsjadalen	66 0 N. 24 0 o.	24 Karoengi	67 0 z. 60 0 o.	1 Kemp Land
8 12 z. 124 32 o.	36 Kalabahi	43 2 N. 27 56 o.	29 Kamtsjataka	9 28 z. 119 20 o.	36 Karoeni	47 44 N. 10 19 o.	20 Kempton
39 43 N. 21 38 o.	26 Kalabaka	50 6 N. 45 26 o.	29 Kamtsjijja	3 5 N. 98 18 o.	35 Karo Hoogvlakte	6 57 z. 110 11 o.	34 Kendal
23 20 z. 24 0 o.	37 Kalahari Woestijn	52 22 N. 6 45 o.	13 Kanaal Almelo-	3 10 N. 98 40 o.	35 Karo Randgebergte	63 30 N. 87 0 W.	39 Kendall, Kaap
37 3 N. 22 9 o.	26 Kalamata	52 22 N. 6 45 o.	13 Kanaal Nordhorn	1 48 z. 119 21 o.	36 Karosa	3 57 z. 122 35 o.	36 Kendari
42 17 N. 85 42 W.	41 Kalamazoo	51 28 N. 3 35 o.	16 Kanaal door	48 30 N. 23 30 o.	26 Karpathische	8 0 z. 114 10 o.	34 Keng-Geb.
7 47 z. 110 27 o.	34 Kalasan		16 Kanaal door	35 40 N. 27 10 o.	26 Karpathos	21 25 N. 100 25 o.	31 Keng-hoeng
1 7 z. 119 59 o.	36 Kalawara-napoeli	51 28 N. 4 0 o.	16 Kanaal door	30 30 z. 21 30 o.	37 Karree Bergen	0 10 z. 37 25 o.	37 Kenia
51 20 N. 6 12 o.	16 Kaldenkirehen		Zuidbeveland	40 34 N. 43 3 o.	30 Kars	2 0 N. 39 0 o.	38 Kenia-kolonie
52 48 N. 5 55 o.	13 Kalenbergergracht	49 30 N. 2 30 W.	22 Kanaal Eil.	45 40 N. 14 0 o.	27 Karst	51 54 N. 9 33 W.	23 Kenja's
40 55 N. 115 0 o.	31 Kalgan	52 37 N. 6 50 o.	13 Kanaal Koevorden-	45 45 N. 14 20 o.	13 Karst Plat.	51 45 N. 10 0 W.	23 Kenmare
30 40 z. 121 30 o.	44 Kalgoorlie		Alte Picardië	7 34 z. 110 42 o.	34 Kartasoera	80 0 N. 70 0 W.	39 Kennedy Kan.
5 45 z. 105 37 o.	35 Kallandak	51 15 N. 3 50 o.	16 Kanaal van Gent	47 23 N. 11 30 o.	18 Karwendel	52 30 N. 4 40 o.	14 Kennemerland
7 4 z. 113 56 o.	34 Kallanget		naar Terneuzen	0 8 z. 120 0 o.	36 Kasimbar	51 23 N. 1 20 W.	23 Kennet
6 15 z. 106 40 o.	34 Kali Argke	51 15 N. 5 47 o.	16 Kanaal Wessem-	54 59 N. 41 13 o.	25 Kasimof	Bijk. rechtsboven	23 Kent
7 50 z. 114 12 o.	34 Kali Banjoepoetih	46 30 N. 13 30 o.	18 Kanal Taal	34 0 N. 51 10 o.	31 Kasjan	50 36 N. 1 13 W.	23 Kentnor
6 12 z. 106 3 o.	34 Kali Bantam	36 35 N. 136 52 o.	31 Kanazawa	39 30 N. 76 0 o.	31 Kasjar	37 40 N. 85 0 W.	41 Kentucky
8 24 z. 114 6 o.	34 Kali Baroe	31 42 N. 65 47 o.	31 Kandahar	39 30 N. 76 25 o.	31 Kasjar darja	37 56 N. 84 10 W.	41 Kentucky Riv.
8 14 z. 113 36 o.	34 Kali Bedadoeng	67 8 N. 32 34 o.	25 Kandalaksja	34 20 N. 76 0 o.	31 Kasjmir	37 35 N. 24 22 o.	26 Keos
6 20 z. 106 56 o.	34 Kali Bekasi	66 30 N. 34 0 o.	25 Kandalaksja Baai		34 A Kasoengan	3 88 z. 102 34 o.	35 Kepahiang
7 0 z. 110 10 o.	34 Kali Bodri		34 A Kandan	4 30 z. 26 35 o.	38 Kasong	8 8 z. 112 34 o.	34 Kepandjen
7 30 z. 110 0 o.	34 Kali Bogowonto	2 47 z. 115 20 o.	36 Kandangan	48 0 N. 50 0 o.	25 Kaspische Laagte	38 15 N. 20 30 o.	26 Kephallinia
8 7 z. 113 17 o.	34 Kali Bondojoedo	7 45 z. 112 17 o.	34 Kandangan	42 0 N. 50 0 o.	25 Kaspische Zee	7 49 z. 112 17 o.	34 Kepoeng
7 55 z. 111 57 o.	34 Kali Brantas	6 22 z. 108 6 o.	34 Kandanghaer	3 20 z. 17 50 o.	37 Kassa	32 30 N. 44 0 o.	31 Kербela
7 55 z. 113 40 o.	34 Kali Deloewang	46 34 N. 7 39 o.	21 Kander	15 26 N. 36 42 o.	38 Kassala	50 0 z. 80 0 o.	1 Kerguelen Drem-
7 45 z. 110 40 o.	34 Kali Dengkeng		18 Kanderfirn	40 0 N. 23 48 o.	26 Kassandra, Golf v.		4 Kerguelen Eil.
7 40 z. 109 58 o.	34 Kali Djati	46 30 N. 7 41 o.	21 Kandersteg	51 19 N. 9 26 o.	20 Kassel	50 0 z. 68 0 o.	4 Keria
6 30 z. 107 40 o.	34 Kali Djatipelen	35 20 N. 25 9 o.	26 Kandia	2 59 N. 55 26 W.	43 Kassikassima	36 47 N. 81 40 o.	31 Keria
8 4 z. 112 6 o.	34 Kali Djoewana	35 10 N. 25 0 o.	26 Kandia (Eil.)	41 16 N. 33 59 o.	29 Kastamonoe	1 55 z. 101 25 o.	35 Kerintji
6 57 z. 110 52 o.	34 Kali Elo	7 20 N. 80 33 o.	31 Kandy	52 7 N. 4 59 o.	14 Kasteel de Haar	2 8 z. 101 30 o.	35 Kerintji, Meer v.
7 23 z. 110 15 o.	34 Kali Gandong	35 30 N. 24 20 o.	26 Kanea	40 30 N. 21 16 o.	26 Kastoria	51 46 N. 52 1 o.	15 Kerkdriel
7 40 z. 111 20 o.	34 Kali Ganggang	79 30 N. 70 0 W.	39 Kane Bekken	52 32 N. 4 40 o.	14 Kastrikum	52 40 N. 6 25 o.	13 Kerkenbosch
7 10 z. 110 24 o.	34 Kali Garang	15 0 N. 19 0 o.	38 Kanem		20 Kastrop-Rauxel	35 20 N. 44 22 o.	31 Kerkoek
6 43 z. 110 51 o.	34 Kali Gelis	6 50 z. 115 25 o.	33 Kangean Eil.	36 19 N. 49 59 o.	31 Kaswin	50 52 N. 6 4 o.	16 Kerkrade
7 20 z. 109 28 o.	34 Kali Gentoeng	35 45 z. 137 0 o.	44 Kangoeroe Eil.				

Table with 4 columns: KEW, REGISTER, KWA, and BLAD. Each column contains lists of names and numbers, organized by section (e.g., 25 A, 26, 27, etc.).

BLAD		BLAD	
22 30 N. 112 0 0.	31 Kwang-loeng	7 10 Z. 112 52 0.	34 Kwanjar
5 40 Z. 17 0 0.	37 Kwango	43 15 N. 125 0 0.	31 Kwan-tsjengtze
24 0 N. 108 0 0.	31 Kwang-si	44 50 N. 14 30 0.	27 Kwarnar
23 0 N. 114 0 0.	33 Kwang-toeng	3 15 Z. 135 0 0.	36 Kwatisore
21 0 N. 110 25 0.	31 Kwang-tsjou-wan	25 12 N. 110 35 0.	31 Kwei-lin
60 15 N. 9 0 0.	24 Laag	49 20 N. 94 30 W.	39 Lake of the Woods
80 20 N. 19 0 0.	24 Laag Eil.	11 30 N. 72 20 0.	31 Lakiërs
51 59 N. 6 13 0.	15 Laagkeppel	36 10 N. 5 22 W.	28 Lakkadiven
32 8 N. 4 59 0.	14 Laagnieuwkoop	50 29 N. 4 11 0.	21 La Linea
52 4 N. 6 5 0.	15 Laagsoeren	39 20 N. 2 40 W.	28 La Louvière
52 12 N. 5 26 0.	14 Laak	39 30 N. 3 20 W.	23 La Mancha
54 48 N. 11 30 0.	24 Laaland	50 20 N. 0 40 W.	22 La Mancha alta
40 20 N. 2 25 0.	28 La Alcarria	36 51 N. 10 20 0.	27 La Marsa
52 38 N. 6 44 0.	13 Laarwald	0 45 Z. 10 10 0.	38 Lambarene
47 18 N. 2 23 W.	22 La Baule	79 0 N. 20 0 W.	40 Lambert Land
Krt. V 7	7 Labiau	34 A	Lambocia
4 28 Z. 122 58 0.	36 Laboantobelo	45 19 N. 9 23 0.	18 Lambro
0 36 Z. 127 29 0.	36 Laboeha	38 58 N. 22 30 0.	26 Lamia
6 24 Z. 105 49 0.	34 Laboehan	55 50 N. 2 40 W.	23 Lammernuir Hills
8 32 Z. 119 54 0.	36 Laboehanbadjo	5 15 N. 95 55 0.	35 Lammeulo
2 33 N. 100 9 0.	35 Laboehanbilk	7 8 Z. 112 25 0.	34 Lamongan
3 46 N. 98 40 0.	35 Laboehanbell	12 30 Z. 71 30 W.	42 La Montaña
8 40 Z. 116 34 0.	36 Laboehanhadji	5 40 Z. 105 20 0.	35 Lampoeng Baai
3 13 N. 99 31 0.	35 Laboehanroekje	35 B	Lampoengers
6 10 N. 117 40 0.	33 Laboek Baai	35 B	Lampoengsche Districten
5 16 N. 115 12 0.	33 Laboek	51 21 N. 4 0 0.	16 Lamswaarde
57 0 N. 70 0 W.	39 Labrador	50 54 N. 5 39 0.	16 Lanaken
46 59 N. 6 37 0.	21 La Brévine	43 30 N. 7 0 0.	18 La Napoule, Golfe de
42 30 N. 3 0 W.	28 La Bureba Rioja	55 40 N. 3 48 W.	23 Lanark
Krt. C 43	43 Lac	Bijk. rechtsboven	23 Lancashire
43 34 N. 4 32 0.	22 La Camargue	54 3 N. 2 46 W.	23 Lancaster
37 44 N. 4 40 W.	28 La Campña	74 20 N. 85 0 W.	39 Lancaster Sont
45 53 N. 6 10 0.	21 Lac d'Anney	47 3 N. 10 38 0.	20 Landeck
47 7 N. 1 44 W.	22 Lac de Grand-Lieu	50 45 N. 5 5 0.	21 Landen
46 39 N. 6 18 0.	21 Lac de Joux	46 58 N. 9 34 0.	21 Landquart
45 45 N. 5 50 0.	18 Lac du Bourget	50 7 N. 3 42 0.	21 Landrecties
15 40 N. 86 45 W.	43 La Ceiba	52 45 N. 15 11 0.	20 Landsberg
9 40 N. 71 0 W.	43 La Ceiba	50 2 N. 5 40 W.	23 Lands End
47 6 N. 6 50 0.	21 La Chau de Fonds	48 32 N. 12 9 0.	20 Landshut
33 35 Z. 145 0 0.	44 Lachlan	55 52 N. 12 52 0.	24 Landskrona
44 30 N. 8 57 0.	27 La Cisa	52 25 N. 4 55 0.	14 Landsmeer
46 28 N. 6 35 0.	21 Lac Léman	51 47 N. 5 0 0.	16 Land v. Altena
8 30 N. 71 0 W.	43 La Columna	50 41 N. 5 41 0.	21 Land v. Herve
43 20 N. 8 24 W.	28 La Coruña	51 44 N. 5 7 0.	16 Land v. Heusden
46 28 N. 6 21 0.	21 La Côte	51 10 N. 4 0 0.	21 Land v. Waas
43 33 N. 4 50 0.	22 La Crau	46 41 N. 9 40 0.	21 Landwasser
Krt. C 43	43 Laere Punt	12 40 N. 108 55 0.	33 Lang Biang
42 47 N. 91 6 W.	41 La Crosse	52 2 N. 5 16 0.	14 Langbroeker Wetering
42 0 N. 13 30 0.	27 Lacus Fucino (voormalig)	52 5 N. 5 40 0.	15 Langeberg
Krt. E 43	43 Ladder Baai	34 0 Z. 21 0 0.	38 Lange Bergen
5 0 N. 31 40 0.	38 Lado	6 5 Z. 105 28 0.	34 Lang Eiland
61 0 N. 31 30 0.	25 Ladoga Meer	55 0 N. 10 50 0.	24 Langeland
46 26 N. 6 7 0.	21 La Dôle	53 46 N. 7 30 0.	19 Langeoog
17 0 N. 145 50 0.	44 Ladronen	52 11 N. 4 43 0.	14 Langeraar
29 10 Z. 27 31 0.	38 Ladybrand	51 55 N. 4 54 0.	14 Langerak
Bijk. 26	26 Ladynen	52 59 N. 6 0 0.	13 Langezwaag
28 33 Z. 29 40 0.	38 Ladysmith	Bijk. 18	18 Lang Gletsjer
3 45 N. 97 35 0.	35 Laé Alas	33 B	Langgoer
3 6 N. 98 15 0.	35 Laé Biang	64 40 N. 20 0 W.	24 Lang Jökull
Krt. VIII 7	7 Laerdalsören	3 45 N. 98 15 0.	35 Langkat
2 45 N. 98 20 0.	35 Laé Renoen	27 35 Z. 30 20 0.	38 Lang Nek
57 15 N. 11 0 0.	24 Laesö	68 50 N. 15 0 0.	24 Langö
Krt. VII 7	7 La Estrada	47 52 N. 5 22 0.	22 Langres
46 31 N. 6 40 0.	21 La Faux	47 45 N. 5 10 0.	22 Langres, Plateau v.
49 38 N. 8 21 0.	22 La Fère	4 31 N. 97 58 0.	35 Langsa
Bijk. 39	39 Lafourche	4 36 N. 98 0 0.	35 Langsa Baai
44 5 N. 11 15 0.	27 La Futa	21 55 N. 108 40 0.	31 Lang-son
46 45 N. 0 50 W.	22 La Gatine, Hauteurs de	51 39 N. 5 0 0.	16 Langstraat
Krt. VII 7	7 Lage	44 0 N. 4 0 0.	22 Languedoc
17 0 Z. 144 0 W.	44 Lage Eil.	52 57 N. 5 43 0.	13 Langweer
51 23 N. 5 9 0.	16 Lagemierde	52 58 N. 5 42 0.	13 Langweerder Wielen
47 30 N. 8 22 0.	21 Lägern	39 30 Z. 71 40 W.	42 Lanin
48 50 N. 19 30 0.	26 Lage Tatra	43 7 N. 0 21 0.	22 Lannemezan
23 30 Z. 28 30 0.	37 Lageveld	42 45 N. 84 30 W.	41 Lansing
51 42 N. 4 45 0.	16 Lagezwaluwe	28 0 N. 99 0 0.	29 Lan-tsjang
42 36 N. 11 55 0.	27 Lago di Bolsena	36 0 N. 103 30 0.	31 Lan-tsjou
42 8 N. 12 14 0.	27 Lago di Bracciano	29 0 N. 13 40 0.	38 Lanzarote
45 45 N. 10 32 0.	18 Lago d'Idro	18 14 N. 120 35 0.	33 Laoag
45 64 N. 9 19 0.	21 Lago di Lecco	4 43 Z. 115 45 0.	33 Laet Ketjil Eil.
41 53 N. 15 25 0.	27 Lago di Lesina	3 30 Z. 116 0 0.	36 Laet, Str.
46 12 N. 9 26 0.	21 Lago di Mezzola	4 42 N. 96 54 0.	35 Laet Tawar
41 25 N. 16 0 0.	27 Lago di Salpi	49 34 N. 3 37 0.	22 Laon
41 54 N. 15 42 0.	27 Lago di Varano	18 0 N. 104 30 0.	31 Laos
45 50 N. 8 45 0.	18 Lago di Varese	46 10 N. 1 14 W.	22 La Pallice
42 19 N. 12 9 0.	27 Lago di Vico	24 8 N. 110 23 W.	41 La Paz
45 50 N. 8 26 0.	18 Lago d'Orta	16 10 Z. 68 15 W.	42 La Paz
Krt. C 43	43 Lagoen	45 40 N. 142 0 0.	31 La Pérouse Str.
Krt. B 43	43 Lagoen Jan Tiel	68 10 N. 26 0 0.	24 Lapland
46 0 N. 8 40 0.	27 Lago Maggiore	34 55 Z. 58 0 W.	42 La Plata
12 20 Z. 66 30 W.	42 Lago Rogaguado	22 15 Z. 65 50 W.	42 La Quiaca
37 5 N. 8 40 W.	28 Lagos	42 30 N. 105 50 W.	41 Laramie Mounts
6 30 N. 3 20 0.	38 Lagos	8 15 Z. 123 0 0.	36 Larantoeika
42 45 N. 16 50 0.	27 Lagosta	27 30 N. 99 30 W.	41 Laredo
Krt. X 7	7 Lagosta, Kan. v.	52 15 N. 5 13 0.	14 Laren
43 10 N. 12 8 0.	21 Lago Trasimino	52 11 N. 6 22 0.	15 Laren
36 50 N. 10 18 0.	27 La Goulette	1 28 Z. 119 19 0.	38 Lariang
40 53 N. 4 0 W.	28 La Granja	39 38 N. 22 28 0.	26 Larissa
43 35 N. 4 55 0.	18 La Grau	34 52 N. 33 35 0.	6 Larnaka
10 43 N. 66 59 W.	42 La Guaira	54 51 N. 5 50 W.	23 Larne
27 0 N. 97 30 W.	41 Laguna de la Madre	50 11 N. 5 37 0.	21 Laroche
21 30 N. 97 30 W.	41 Laguna de Tamiahua	46 40 N. 1 22 W.	22 La Roche
18 30 N. 91 30 W.	41 Laguna de Terminos	46 10 N. 1 11 W.	22 La Rochelle
45 20 N. 12 20 0.	18 Laguna di Venezia	69 0 Z. 65 0 0.	1 Lars Christensen Land
Krt. III 7	7 Laguna Viva	59 10 N. 10 5 0.	24 Larvik
45 44 N. 13 13 0.	18 Lagune d'Marana	37 58 N. 2 31 W.	28 La Sagra
8 0 Z. 178 0 0.	44 Lagunen	36 57 N. 3 20 W.	28 Las Alpujarras
10 0 N. 71 30 W.	42 Lagune van Maracaibo	6 43 Z. 111 26 0.	34 Lasem
39 0 N. 2 50 W.	28 Lagunos de Paudera	38 48 N. 5 30 W.	28 La Serena
33 B	Laham	29 50 Z. 71 20 W.	42 La Serena-Coquimbo
3 47 Z. 103 32 0.	35 Lahat	39 20 N. 16 35 0.	27 La Sila
1 25 N. 97 11 0.	35 Lahewa	37 8 N. 6 20 W.	28 Las Marismas
50 30 N. 8 14 0.	19 Lahm	3 10 Z. 121 37 0.	36 La Solo
56 30 N. 13 0 0.	24 Laholm	3 40 Z. 122 30 0.	36 Lasolo B.
50 30 N. 12 30 0.	24 Laholm Baai	27 50 N. 15 50 W.	38 Las Palmas
31 31 N. 74 22 0.	31 Lahore	21 33 N. 79 30 W.	41 Las Tunas
46 1 N. 14 31 0.	26 Laibach	35 36 N. 35 50 0.	29 Latakïë
Bijk. 26	26 Laibach (R.)	35 10 N. 36 0 0.	29 Latakïë (Ls.)
5 35 Z. 119 28 0.	33 Laikang B.	44 38 N. 1 8 W.	22 La Teste
68 0 N. 22 0 0.	24 Lainio Elf	52 51 N. 7 18 0.	12 Lathen
3 32 Z. 102 1 0.	35 Lals	42 0 N. 12 30 0.	27 Latium
8 35 Z. 126 48 0.	36 Laïting	48 26 N. 22 20 0.	26 Latorca
3 20 Z. 122 0 0.	36 Lalwoei	51 58 N. 6 2 0.	15 Latum
1 23 Z. 127 37 0.	36 Lalwoei	Krt. V 7	7 Lauenburg
87 56 N. 103 28 W.	41 La Junta	41 20 Z. 147 2 0.	44 Launeeston
54 25 N. 3 0 W.	28 Lake District		

L.

BLAD		BLAD	
27 0 N. 107 30 0.	31 Kwei-tsjou	27 0 N. 107 30 0.	31 Kwei-tsjou
26 30 N. 107 45 0.	31 Kwei-yang	26 30 N. 107 45 0.	31 Kwei-yang
35 0 N. 84 0 0.	29 Kwen Lun Geb.	35 0 N. 84 0 0.	29 Kwen Lun Geb.
51 22 N. 11 0 0.	19 Kyffhäuser	51 22 N. 11 0 0.	19 Kyffhäuser
57 15 N. 5 40 W.	23 Kyle	57 15 N. 5 40 W.	23 Kyle
37 38 N. 0 52 W.	28 La Union	37 38 N. 0 52 W.	28 La Union
13 15 N. 87 50 W.	43 La Union	13 15 N. 87 50 W.	43 La Union
15 45 Z. 144 35 0.	44 Laura	15 45 Z. 144 35 0.	44 Laura
47 30 N. 71 30 W.	41 Laurentides Nat. Park	47 30 N. 71 30 W.	41 Laurentides Nat. Park
37 42 N. 24 6 0.	26 Laurion	37 42 N. 24 6 0.	26 Laurion
46 31 N. 6 38 0.	21 Lausanne	46 31 N. 6 38 0.	21 Lausanne
50 50 N. 14 40 0.	19 Lausitzer Geb.	50 50 N. 14 40 0.	19 Lausitzer Geb.
46 36 N. 7 54 0.	21 Lauterbrunnen	46 36 N. 7 54 0.	21 Lauterbrunnen
Bijk. 21	Lauterbrunnen Tal	Bijk. 21	Lauterbrunnen Tal
53 32 N. 6 25 0.	13 Lauwers	53 32 N. 6 25 0.	13 Lauwers
53 17 N. 6 14 0.	13 Lauwers (R.)	53 17 N. 6 14 0.	13 Lauwers (R.)
53 21 N. 6 13 0.	13 Lauwerszee	53 21 N. 6 13 0.	13 Lauwerszee
48 5 N. 0 46 W.	22 Laval	48 5 N. 0 46 W.	22 Laval
46 45 N. 14 53 0.	18 Lavant Tal	46 45 N. 14 53 0.	18 Lavant Tal
37 10 N. 4 0 W.	28 La Vega	37 10 N. 4 0 W.	28 La Vega
11 25 N. 69 30 W.	43 La Vela	11 25 N. 69 30 W.	43 La Vela
40 0 N. 5 40 W.	28 La Vera	40 0 N. 5 40 W.	28 La Vera
46 51 N. 6 17 0.	21 Laveron	46 51 N. 6 17 0.	21 Laveron
28 37 Z. 122 28 0.	44 Laverton	28 37 Z. 122 28 0.	44 Laverton
Krt. VIII 7	7 Lavik	Krt. VIII 7	7 Lavik
7 50 Z. 112 40 0.	34 Lawang	7 50 Z. 112 40 0.	34 Lawang
4 0 N. 54 18 W.	43 Lawa Riv.	4 0 N. 54 18 W.	43 Lawa Riv.
42 48 N. 71 5 W.	41 Lawrence	42 48 N. 71 5 W.	41 Lawrence
Bijk. 18	Lax	Bijk. 18	Lax
70 40 N. 27 0 0.	24 Laxe Fjord	70 40 N. 27 0 0.	24 Laxe Fjord
46 25 N. 1 22 W.	22 Lay	46 25 N. 1 22 W.	22 Lay
52 18 N. 1 32 W.	23 Leamington	52 18 N. 1 32 W.	23 Leamington
54 45 N. 17 35 0.	19 Leba	54 45 N. 17 35 0.	19 Leba
54 34 N. 17 44 0.	19 Leba (R.)	54 34 N. 17 44 0.	19 Leba (R.)
6 32 Z. 106 5 0.	34 Lebak	6 32 Z. 106 5 0.	34 Lebak
Krt. V 7	7 Leba Meer	Krt. V 7	7 Leba Meer
28 50 N. 21 30 0.	38 Leeba	28 50 N. 21 30 0.	38 Leeba
25 0 Z. 32 10 0.	38 Lebombo Geb.	25 0 Z. 32 10 0.	38 Lebombo Geb.
3 15 Z. 102 25 0.	35 Lebong Redjang	3 15 Z. 102 25 0.	35 Lebong Redjang
36 55 N. 6 4 W.	28 Lebrja	36 55 N. 6 4 W.	28 Lebrja
50 6 N. 3 32 0.	21 Le Cateau Cambrésis	50 6 N. 3 32 0.	21 Le Cateau Cambrésis
40 22 N. 18 11 0.	27 Lecco	40 22 N. 18 11 0.	27 Lecco
45 51 N. 9 24 0.	21 Lecco	45 51 N. 9 24 0.	21 Lecco
48 40 N. 10 51 0.	19 Lech	48 40 N. 10 51 0.	19 Lech
48 10 N. 10 45 0.	19 Lechfeld	48 10 N. 10 45 0.	19 Lechfeld
Krt. IX 7	7 Le Cornate	Krt. IX 7	7 Le Cornate
46 49 N. 4 26 0.	22 Le Crousot	46 49 N. 4 26 0.	22 Le Crousot
47 18 N. 2 30 W.	22 Le Croisic	47 18 N. 2 30 W.	22 Le Croisic
53 14 N. 7 30 0.	19 Leda	53 14 N. 7 30 0.	19 Leda
44 40 N. 5 55 0.	18 Le Devoluy	44 40 N. 5 55 0.	18 Le Devoluy
51 55 N. 8 44 W.	23 Lee	51 55 N. 8 44 W.	23 Lee
53 48 N. 1 32 W.	23 Leeds	53 48 N. 1 32 W.	23 Leeds
52 13 N. 4 31 0.	14 Leegwater	52 13 N. 4 31 0.	14 Leegwater
53 10 N. 6 23 0.	13 Leek	53 10 N. 6 23 0.	13 Leek
53 11 N. 6 26 0.	13 Leekster Meer	53 11 N. 6 26 0.	13 Leekster Meer
52 50 N. 5 2 0.	14 Leemans, Gemaaal	52 50 N. 5 2 0.	14 Leemans, Gemaaal
51 20 N. 5 35 0.	16 Leende	51 20 N. 5 35 0.	16 Leende
53 21 N. 6 22 0.	13 Leens	53 21 N. 6 22 0.	13 Leens
53 17 N. 7 26 0.	20 Leer	53 17 N. 7 26 0.	20 Leer
51 54 N. 5 4 0.	14 Leerbroek	51 54 N. 5 4 0.	14 Leerbroek
51 53 N. 5 6 0.	14 Leerdam	51 53 N. 5 6 0.	14 Leerdam
52 0 N. 5 26 0.	14 Leersum	52 0 N. 5 26 0.	14 Leersum
53 12 N. 5 47 0.	18 Leeuwarden	53 12 N. 5 47 0.	18 Leeuwarden
53 14 N. 5 47 0.	13 Leeuwarderadeel	53 14 N. 5 47 0.	13 Leeuwarderadeel
51 53 N. 5 33 0.	15 Leeuwen	51 53 N. 5 33 0.	15 Leeuwen
34 16 Z. 115 12 0.	44 Leeuwin, Kaap	34 16 Z. 115 12 0.	44 Leeuwin, Kaap
13 12 N. 123 35 0.	33 Legaspi	13 12 N. 123 35 0.	33 Legaspi
45 12 N. 11 20 0.	27 Legnago	45 12 N. 11 20 0.	27 Legnago
Krt. II 7	7 Le Goul	Krt. II 7	7 Le Goul
34 10 N. 77 40 0.	31 Leh	34 10 N. 77 40 0.	31 Leh
49 30 N. 0 6 0.	22 Le Havre	49 30 N. 0 6 0.	22 Le Havre
52 22 N. 9 58 0.			

BLAD		
42 40 N.	43 10 O.	25 Marnissou Pas
10 30 N.	11 55 W.	38 Mamoe
31 9 N.	30 8 O.	37 Mamoeidieh Kan.
2 43 Z.	118 54 O.	36 Mamoeidjoe
13 20 Z.	65 30 W.	42 Mamore
0 20 N.	108 58 O.	36 Mampawah
54 10 N.	4 40 W.	23 Man
4 27 Z.	102 54 O.	35 Mana
5 30 N.	53 45 W.	43 Mana
5 0 N.	53 45 W.	43 Mana (R.)
9 0 N.	79 45 O.	31 Manaar
8 0 N.	78 30 O.	29 Manaar, Golf v.
39 33 N.	3 15 O.	36 Manacor
1 33 N.	124 53 O.	28 Manado
12 7 N.	86 15 W.	43 Managua
12 20 N.	86 20 W.	43 Managua Meer
26 0 N.	50 35 O.	31 Manama
3 0 Z.	80 0 W.	42 Manaoas
8 35 Z.	126 0 O.	36 Manatoeto
53 29 N.	2 15 W.	23 Manchester
43 2 N.	71 29 W.	41 Manchester
0 3 Z.	103 35 O.	35 Mandah
0 45 N.	99 35 O.	35 Mandailing
35 B Mandailing-Bataks		
22 3 N.	96 2 O.	31 Mandalay
4 35 Z.	119 35 O.	33 Mandale
2 40 Z.	119 30 O.	36 Mandar
3 40 Z.	119 20 O.	36 Mandar, Golf v.
10 30 N.	14 0 O.	37 Mandara Gebergte
36 A Mandarezen		
52 37 N.	5 58 O.	13 Mandjeswaard
49 30 N.	117 50 O.	31 Mandsoel
46 30 N.	128 0 O.	29 Mandsoerije
4 B Mandsoes		
46 30 N.	128 0 O.	31 Mandsoetkwo
Bijk.		
41 40 N.	15 53 O.	27 Manfredonia
41 35 N.	16 15 O.	27 Manfredonia, G. v.
12 55 N.	74 52 O.	31 Mangalore
51 58 N.	9 30 W.	23 Mangerton
2 50 Z.	108 15 O.	36 Manggar
8 25 Z.	120 30 O.	35 Mangsaral
44 0 N.	52 0 O.	26 Mangsrljak
34 B Mangkoenegaran		
Bijk.		
10 0 Z.	161 20 W.	44 Manhattan
14 40 N.	121 0 O.	33 Manihiki Eil.
0 17 Z.	100 13 O.	35 Manila
0 20 Z.	100 10 O.	35 Manindjau
3 20 Z.	127 30 O.	36 Manindjau, Meer v.
24 45 N.	94 0 O.	31 Manipa, Str.
38 37 N.	27 28 O.	36 Manipoer
51 0 N.	98 58 W.	29 Manisa
5 0 N.	75 15 W.	42 Manitoba Meer
4 16 N.	54 36 W.	42 Manizales
4 14 N.	54 31 W.	43 Manlobbi
49 30 N.	8 28 O.	20 Manlobbi Geb.
55 13 N.	8 30 O.	24 Mannheim
1 0 Z.	134 5 O.	36 Manó
7 24 Z.	108 18 O.	34 Manokwari
41 45 N.	1 51 O.	37 Manondjaja
31 2 N.	31 22 O.	28 Manresa
0 55 Z.	80 30 W.	42 Mansoera
8 50 N.	117 35 O.	33 Manta
51 33 N.	3 30 O.	42 Mantalingajan
45 8 N.	10 46 O.	17 Manteling
40 10 N.	28 0 O.	26 Mantua
40 32 N.	3 47 W.	23 Manyas Meer
Krt. H		
19 3 N.	104 20 W.	41 Manzanara
20 20 N.	77 13 W.	41 Manzanilla Baal
20 50 N.	156 25 W.	41 Manzanillo
8 30 Z.	122 8 O.	36 Maoci
4 B Maocemere		
Maori's		
7 36 Z.	109 10 O.	34 Maos
7 36 Z.	111 27 O.	34 Maopati
5 20 N.	54 50 W.	43 Mapane Kreek
1 0 N.	134 25 O.	33 Mapia
6 30 Z.	139 40 O.	36 Mapi Riv.
4 50 Z.	120 20 O.	36 Mara
3 2 Z.	114 44 O.	42 Marabahan
10 42 N.	71 50 W.	36 Maracaibo
11 30 N.	71 0 W.	39 Maracaibo, Golf v.
10 30 N.	66 50 W.	43 Maracay
12 45 Z.	39 0 W.	42 Maragagipe
1 10 Z.	50 0 W.	42 Marajo
4 52 N.	56 4 W.	43 Marame Kreek
4 10 Z.	45 0 W.	42 Maranhao
4 35 Z.	77 0 W.	42 Maranon
46 19 N.	1 2 W.	22 Marans
37 31 N.	36 50 O.	29 Marasj
5 18 N.	56 49 W.	43 Maratakka Riv.
38 10 N.	24 1 O.	26 Marathon
36 32 N.	4 56 W.	28 Marbella
50 50 N.	8 46 O.	20 Marburg
46 35 N.	15 37 O.	26 Marburg
50 0 N.	17 0 O.	26 March
50 14 N.	5 21 O.	21 Marche
46 5 N.	1 30 O.	22 Marche
50 25 N.	4 24 O.	21 Marchienne
35 30 N.	94 0 O.	31 Marco Polo Geb.
25 0 N.	146 30 O.	44 Marcus Eil.
37 50 Z.	57 30 W.	42 Mar del Plata
37 12 N.	40 38 O.	29 Mardin
Krt. IX		
Krt. IX		
51 47 N.	5 25 O.	16 Marem
6 4 N.	57 34 W.	43 Ma Retraite
11 0 N.	64 0 W.	43 Margarita
51 21 N.	1 24 O.	23 Margate
50 49 N.	5 49 O.	16 Margraten
25 A Mari = Mordwinen Rep.		
56 42 N.	10 20 O.	24 Mariager Fjord
54 32 N.	23 15 O.	20 Mariampole
17 0 N.	145 50 O.	44 Marianen
18 0 N.	150 0 O.	1 Marianen Trog
34 30 Z.	172 40 O.	44 Maria van Diemen, Kaap
60 57 N.	34 0 O.	25 Maria Waterweg
47 46 N.	15 20 O.	20 Maria Zell
54 48 N.	11 32 O.	24 Maribo
46 35 N.	15 37 O.	26 Maribo
77 0 Z.	150 0 W.	1 Marie Byrd Land
15 50 N.	61 20 W.	43 Marie Galante
49 48 N.	12 46 O.	20 Marienbad
52 31 N.	6 34 O.	13 Marienberg
54 1 N.	19 2 O.	20 Marienberg
53 45 N.	18 55 O.	20 Marienwerder
Krt. G		
22 25 N.	73 0 W.	43 Marigot
13 30 N.	122 0 O.	33 Mariguana
31 8 N.	29 55 O.	37 Marindoeque
47 6 N.	37 27 O.	25 Marioepol
42 10 N.	25 20 O.	26 Maritsa
51 37 N.	4 41 O.	16 Mark
52 14 N.	6 30 O.	17 Markelo
43 25 N.	13 10 O.	23 Marken
52 26 N.	5 7 O.	14 Marken (Eil.)

BLAD		
52 32 N.	4 46 O.	14 Markerveen
51 39 N.	4 50 O.	16 Markkanaal
50 22 N.	4 45 O.	21 Marlagne
51 30 N.	1 40 W.	23 Marlborough Downs
37 44 N.	0 42 W.	28 Mar Menor
46 26 N.	11 54 O.	18 Marmolata
40 37 N.	27 40 O.	26 Marmora
40 40 N.	28 0 O.	26 Marmora, Zee v.
49 0 N.	3 10 O.	22 Marne
49 16 N.	4 0 O.	22 Marne-Kanaal
49 4 N.	3 55 O.	22 Marne-Rijn-Kanaal
48 32 N.	5 10 O.	22 Marne-Saône-Kanaal
31 30 N.	7 50 W.	38 Marokko
3 32 Z.	119 30 O.	33 Maroneng
5 0 Z.	119 35 O.	36 Maros
46 6 N.	21 30 O.	26 Maros (R.)
4 55 Z.	119 45 O.	33 Maros, Piek v.
3 25 N.	54 30 W.	43 Marowijne
4 20 N.	55 3 W.	43 Marowijne Kreek
5 50 N.	53 55 W.	42 Marowijne (R.)
2 23 N.	53 55 W.	43 Marowini Riv.
9 30 Z.	140 0 W.	44 Marquesas Eil.
46 30 N.	87 29 W.	41 Marquette
31 30 N.	7 50 W.	38 Marrakesj
53 19 N.	5 48 O.	13 Marrum
37 46 N.	12 30 O.	17 Marsala
51 56 N.	5 32 O.	25 Marsch Polder
53 0 N.	4 50 O.	14 Marsdiep
43 17 N.	5 24 O.	22 Marselle
9 0 N.	171 0 O.	44 Marshal Eil.
38 30 N.	106 27 W.	41 Marshal Pas
58 0 N.	11 35 O.	6 Marstrand
53 12 N.	5 43 O.	13 Marsum
16 35 N.	97 30 O.	31 Martaban
16 0 N.	96 30 O.	29 Martaban, Golf v.
4 16 Z.	104 17 O.	35 Martapoera
3 23 Z.	114 52 O.	36 Martapoera
49 50 N.	5 45 O.	21 Martelange
72 0 Z.	10 0 W.	1 Martha Land
41 25 N.	70 40 W.	40 Martha's Vineyard
46 6 N.	7 5 O.	21 Martigny
14 35 N.	61 0 W.	43 Martinique
33 B Martinoes		
53 8 N.	6 16 O.	13 Marum
52 0 N.	140 30 O.	30 Mariinsk
25 28 Z.	152 36 O.	40 Maryborough
68 0 Z.	95 0 O.	1 Mary Land
39 40 N.	77 0 W.	41 Maryland
54 42 N.	3 29 W.	23 Maryport
2 34 Z.	120 17 O.	36 Masamba
12 0 N.	123 0 O.	33 Masbate
35 22 N.	0 5 O.	28 Mascara
Krt. VIII		
18 0 Z.	31 0 O.	38 Masjona-land
20 0 Z.	58 0 O.	38 Maskarenen
10 0 Z.	60 0 O.	1 Maskarenen Rug
3 Maskarenen Stroom		
23 36 N.	58 40 O.	31 Maskate
16 17 N.	81 7 O.	31 Masoelipatam
54 29 N.	21 14 O.	20 Masoeren-kanaal
53 40 N.	21 10 O.	20 Masoerenland
53 30 N.	21 0 O.	19 Masoerische Meren
54 20 N.	21 30 O.	19 Masoerisch Kanaal
44 3 N.	10 9 O.	27 Massa
42 30 N.	72 0 W.	41 Massachusetts
15 38 N.	39 23 O.	38 Massaovia
Bijk.		
11 55 N.	16 35 O.	38 Massaja
18 52 Z.	32 55 O.	38 Massi Kessi
25 0 N.	4 0 W.	38 Massina
52 34 N.	6 1 O.	13 Mastenbroek
52 34 N.	6 0 O.	13 Mastenbroek, Polder
51 36 N.	4 1 O.	16 Mastgat
19 30 Z.	30 0 O.	38 Matabeleland
5 50 Z.	13 35 O.	38 Matadi
1 0 N.	154 45 O.	44 Matador
25 50 N.	97 32 W.	41 Matamoros
1 40 Z.	110 30 O.	36 Matan
2 30 Z.	121 20 O.	36 Matana Meer
23 0 N.	81 40 W.	41 Matanzas
36 23 N.	22 31 O.	26 Matapan, Kaap
8 36 Z.	116 8 O.	38 Mataram
31 13 N.	32 1 O.	37 Matarie
41 33 N.	2 27 O.	28 Mataró
40 43 N.	16 33 O.	27 Matera
20 0 Z.	29 0 O.	37 Matoppe Berg
73 20 N.	56 0 O.	29 Matotsjkin Sjar
23 36 N.	58 35 O.	31 Matra
47 55 N.	20 0 O.	26 Matra Geb.
33 52 N.	132 45 O.	31 Matsoeyama
45 59 N.	7 40 O.	21 Matterhorn
13 0 Z.	56 30 W.	42 Matto Grosso
16 0 Z.	55 0 W.	42 Matto Grosso, Plateau v.
9 42 N.	63 5 W.	43 Maturin
50 20 N.	4 3 O.	22 Maubeuge
25 10 Z.	30 37 O.	38 Mauch Bergen
85 0 Z.	160 0 W.	1 Maud Gebergte
74 0 Z.	10 0 O.	1 Maud Land
54 6 N.	21 40 O.	19 Mauer Meer
19 50 N.	155 40 W.	44 Mauna Kea
19 25 N.	156 0 W.	44 Mauna Loa
20 0 N.	12 0 W.	38 Mauretanië
45 17 N.	6 20 O.	15 Maurienne
51 57 N.	5 26 O.	18 Maurik
20 10 Z.	57 30 O.	38 Mauritius
76 30 N.	70 0 O.	29 Mauritius, Kaap
7 43 Z.	108 42 O.	34 Maurits Baal
45 0 N.	103 0 W.	41 Mauvaises Terres
39 0 N.	74 57 W.	40 May, Kaap
18 0 N.	67 10 O.	43 Mayaguez
48 25 N.	0 35 W.	22 Mayenne
48 30 N.	0 32 W.	22 Mayenne (R.)
13 45 N.	123 10 O.	33 Mayon
13 0 Z.	45 0 O.	38 Mayotta
20 20 N.	74 10 W.	41 Maysi, Kaap
33 10 N.	8 30 W.	38 Mazagan
36 44 N.	67 10 O.	31 Mazar-i-Sjerif
6 30 N.	60 30 W.	43 Mazaruni
23 8 N.	106 22 W.	41 Mazatlan
37 53 N.	28 25 O.	26 Meander
48 57 N.	2 54 O.	22 Meaux
50 48 N.	5 55 O.	16 Mechelen
51 2 N.	4 27 O.	21 Mechelen
53 40 N.	12 0 O.	20 Mecklenburg
54 20 N.	11 30 O.	19 Mecklenburger Bocht
53 45 N.	12 0 O.	19 Mecklenburger Merenplateau
Krt. VII		
3 38 N.	98 38 O.	7 Meda, Pico de
6 25 N.	75 50 W.	42 Medan
46 35 N.	8 47 O.	21 Medellin
52 46 N.	5 6 O.	14 Medemblik
53 8 N.	6 55 O.	13 Meden
24 25 N.	40 0 O.	31 Medina

BLAD		
41 17 N.	4 54 W.	28 Medina del Campo
36 27 N.	5 57 W.	28 Medina Sidonia
45 20 N.	1 0 W.	22 Médoc
46 10 N.	12 46 O.	27 Meduna
51 10 N.	0 20 O.	23 Medway
53 17 N.	6 52 O.	13 Meedhuizen Meer
50 48 N.	3 7 O.	21 Meenen
50 47 N.	5 47 O.	16 Meer
51 55 N.	5 0 O.	14 Meerkerk
51 29 N.	4 48 O.	16 Meerle
51 31 N.	6 5 O.	16 Meerlo
29 1 N.	77 48 O.	31 Meerroet
50 53 N.	5 45 O.	16 Meersen
51 25 N.	5 27 O.	16 Meerveldhoven
3 0 Z.	138 0 O.	36 Meervlakte
6 15 Z.	106 52 O.	34 Meester Cornelis
51 10 N.	3 32 O.	21 Meetjesland
51 42 N.	5 0 O.	16 Meeuwen
53 31 N.	6 44 O.	13 Meeuwenstaart
38 0 N.	23 20 O.	26 Megara
35 25 N.	25 10 O.	6 Megatokastron
51 49 N.	5 36 O.	16 Megen
44 65 N.	22 23 O.	26 Mehadia
50 37 N.	4 57 O.	21 Méhaigne
30 59 N.	31 9 O.	37 Mehallet el Kebir
32 50 N.	47 40 O.	31 Meidan-i-Naftoon
51 21 N.	5 53 O.	16 Meiel
80 0 N.	99 0 W.	39 Meighen Eil.
25 30 N.	113 50 O.	31 Meiling Pas
7 41 Z.	114 26 O.	34 Meindertsdroogte
50 34 N.	10 25 O.	20 Meiningen
46 44 N.	8 12 O.	21 Meiringen
35 58 N.	29 31 O.	29 Mels
51 10 N.	13 23 O.	20 Meiszen
51 13 N.	9 50 O.	19 Meisner
23 10 Z.	70 30 W.	42 Mejlones
16 10 N.	105 20 O.	29 Mekhong
19 50 N.	100 40 O.	33 Me-khong
21 30 N.	39 58 O.	31 Mekka
13 27 N.	99 58 O.	33 Me-klong
13 30 N.	100 0 O.	31 Meklong
34 0 N.	5 40 W.	38 Meknes
4 0 Z.	121 30 O.	36 Mekongga B.
3 30 Z.	121 20 O.	36 Mekongga Geb.
26 30 N.	62 0 O.	31 Mekran
10 0 Z.	160 0 O.	44 Melanesië
4 B Melanesiërs		
37 50 Z.	144 58 O.	44 Meibourne
42 46 N.	17 30 O.	27 Meleda
49 44 N.	8 40 O.	19 Meliboeus
51 10 N.	6 0 O.	16 Melik
35 19 N.	2 59 W.	38 Melilla
51 30 N.	3 28 O.	16 Meliskerke
51 46 N.	4 5 O.	14 Meliszand
9 58 Z.	120 40 O.	36 Melolo
52 46 N.	0 51 W.	23 Melton Mowbray
49 33 N.	2 40 O.	22 Melun
11 55 Z.	136 40 O.	33 Melville Baal
75 30 N.	64 0 W.	39 Melville Baal
75 30 N.	111 0 W.	40 Melville Eil.
11 30 Z.	131 0 O.	44 Melville Eil.
68 30 N.	84 0 W.	40 Melville Schiereil.
74 0 N.	107 0 W.	39 Melville Sont
9 30 Z.	119 27 O.	36 Memboro
55 42 N.	21 10 O.	20 Memel
55 10 N.	21 30 O.	20 Memel (R.)
55 15 N.	22 0 O.	20 Memelland
47 58 N.	10 12 O.	19 Memmingen
29 51 N.	31 12 O.	38 Memphis
35 16 N.	90 0 W.	41 Memphis
53 5 N.	4 30 W.	23 Menai Str.
53 13 N.	5	

BLAD		BLAD		BLAD		BLAD	
85 20 N. 26 0 0.	26 Mirabella, Baai v.	72 0 N. 50 0 0.	29 Moller-Baai	42 34 N. 3 40 W.	28 Montes de Oea	84 10 Z. 22 10 0.	33 Mosselbaai
88 30 Z. 58 53 W.	42 Mirama	46 57 N. 13 10 0.	18 Möll Tal	39 40 N. 4 30 W.	28 Montes de Toledo	50 30 N. 13 36 0.	26 Most
42 42 N. 2 58 W.	23 Miranda	8 45 Z. 119 45 0.	36 Molo, Str.	41 50 N. 4 50 W.	28 Montes de Torozos	35 57 N. 0 4 0.	23 Mostaganem
17 20 N. 55 0 0.	31 Mirbat	58 40 N. 36 0 0.	25 Mologa	40 8 N. 15 49 0.	27 Monte Serino	43 23 N. 17 47 0.	26 Mostar
4 20 N. 114 3 0.	33 Miri	26 40 Z. 22 0 0.	37 Molopo		27 Monte Somma	58 35 N. 15 0 0.	24 Motala
32 40 Z. 53 30 W.	42 Mirim Lagune	24 30 Z. 25 45 0.	38 Molopolole	40 15 N. 15 4 0.	27 Monte Stella	Krt. H 43	43 Motet Baai
52 51 N. 5 28 0.	13 Mirns	0 0 128 0 0.	36 Molukken	40 20 N. 1 30 W.	28 Montes Universales	55 47 N. 3 57 W.	23 Motherwell
52 49 N. 5 27 0.	13 Mirnser Klif	0 0 125 30 0.	36 Moluksche Zee	46 33 N. 12 5 0.	18 Monte Tofana	2 5 N. 29 25 0.	38 Moto
25 5 N. 82 38 0.	31 Mirzapoeer	4 4 Z. 39 50 0.	38 Mombassa	46 7 N. 10 0 0.	21 Monte Torenna	36 44 N. 3 32 W.	28 Motril
46 7 N. 7 53 0.	21 Mischabel	18 0 N. 67 45 W.	43 Mona	43 9 N. 3 40 W.	28 Monte Valnera	Krt. V 7	7 Mottlau
33 1 N. 35 37 0.	29 Misjmar Hajarden	43 43 N. 7 29 0.	42 Monaco	42 8 N. 13 20 0.	27 Monte Velino	46 40 N. 6 48 0.	21 Moudon
48 5 N. 20 46 0.	26 Miskolcz	13 30 N. 68 0 W.	23 Mona Passage	42 50 N. 13 20 0.	27 Monte Vettore	46 34 N. 3 24 0.	22 Moullins
33 0 N. 91 10 W.	39 Mississippi	40 59 N. 21 21 0.	26 Monastir	34 40 Z. 56 10 W.	42 Montevideo	16 29 N. 97 40 0.	31 Moulmein
	Bijk. 39	41 48 N. 1 50 W.	28 Moncayo	44 48 N. 7 13 0.	27 Monte Viso	32 5 Z. 137 55 0.	44 Mount Arden
		46 33 N. 8 0 0.	21 Mönch	40 56 N. 15 36 0.	27 Monte Voiture	24 30 Z. 117 0 0.	44 Mount Augustus
46 50 N. 113 59 W.	41 Missoula	46 20 N. 65 10 W.	41 Moncton	51 53 N. 6 15 0.	15 Montferland	33 30 Z. 139 15 0.	44 Mount Bryan
38 0 N. 92 30 W.	41 Missouri	40 18 N. 8 14 W.	28 Mondego	52 2 N. 4 57 0.	14 Montfoort	60 20 N. 140 30 W.	39 Mount Cook
51 0 N. 73 30 W.	39 Mistassini Meer	40 10 N. 8 55 W.	28 Mondego, Kaap	51 7 N. 5 56 0.	16 Montfort	43 36 Z. 170 7 0.	44 Mount Cook
16 30 Z. 71 30 W.	42 Misti	5 53 N. 54 35 W.	43 Mondésir	44 57 N. 6 45 0.	18 Mont Genève, Pas v. d.	45 35 N. 110 30 W.	41 Mount Cowen
16 0 Z. 142 30 0.	44 Mitchell Riv.	Krt. VII 7	18 Mondofedo		23 Montgomery	39 18 Z. 174 7 0.	44 Mount Egmont
36 30 N. 140 30 0.	31 Mito	44 23 N. 7 49 0.	18 Mondovi	Bijk. rechts boven 23	23 Montgomery	60 10 N. 140 30 W.	39 Mount Elias
7 30 Z. 28 30 0.	37 Mitoemba Geb.	47 53 N. 13 22 0.	18 Mondsee	32 22 N. 86 17 W.	41 Montgomery	28 0 N. 86 40 0.	29 Mount Everest
42 50 N. 20 49 0.	26 Mitrowitsa	45 7 N. 8 8 0.	27 Monferat, Heuvel-land v.	45 24 N. 11 30 0.	27 Mont Beriel	59 0 N. 137 58 W.	29 Mount Fairweather
53 2 N. 40 21 0.	25 Mitsjoerinsk	5 0 N. 31 45 0.	38 Mongalla	40 40 N. 9 12 0.	27 Monti d'Ala	42 2 Z. 172 41 0.	44 Mount Franklin
	Bijk. 28	4 4 B. Bijk. 26	38 Mongolen	40 3 N. 9 20 0.	27 Monti del Gennargentu	35 50 N. 76 40 0.	29 Mount Godwin Austen
47 19 N. 9 47 0.	21 Mittagspitze	44 0 N. 105 0 0.	31 Mongolië	47 17 N. 7 22 0.	21 Montier	37 10 N. 121 35 W.	41 Mount Hamilton
50 30 N. 14 0 0.	19 Mittel Geb.	Bijk. rechts boven 22	31 Monmouth	45 16 N. 11 42 0.	27 Mont Euganei	38 55 N. 106 20 W.	41 Mount Harvard
46 55 N. 7 30 0.	21 Mittelland	52 27 N. 5 2 0.	14 Monnikendam	50 24 N. 4 29 0.	21 Montigny	45 20 N. 121 30 W.	41 Mount Hood
52 26 N. 8 4 0.	19 Mittelland Kanaal	52 27 N. 5 7 0.	14 Monnikenwerf	41 35 N. 13 5 0.	27 Monti Lepini	44 35 N. 121 48 W.	41 Mount Jefferson
60 58 N. 12 54 0.	20 Mjösen Meer	39 35 N. 80 0 W.	40 Monongahela	45 40 N. 11 8 0.	18 Monti Lessini	36 30 Z. 148 30 0.	44 Mount Kosciuszko
60 45 N. 11 0 0.	24 Mladá Boleslaw	6 20 N. 10 50 W.	38 Monrovia	40 52 N. 9 11 0.	27 Monti Limbara	44 12 N. 71 40 W.	40 Mount Lafayette
50 24 N. 14 55 0.	20 Mlawa	50 28 N. 3 57 0.	21 Mons	37 56 N. 14 45 0.	27 Monti Nebrodi	40 30 N. 120 45 W.	41 Mount Lassen
53 8 N. 20 23 0.	26 Mljct	50 32 N. 6 15 0.	21 Monschau	46 5 N. 9 40 0.	21 Monti Orobie	28 10 Z. 152 0 0.	44 Mount Lindsay
42 45 N. 17 30 0.	26 Mljetski Kan.	41 50 N. 2 23 0.	28 Monseny	Krt. IX 7	7 Monti Pisani	61 30 N. 128 50 W.	39 Mount Logan
30 44 N. 88 7 W.	41 Mobile	52 1 N. 4 11 0.	14 Monster	42 20 N. 12 50 0.	27 Monti Sabini	60 30 N. 139 30 W.	39 Mount Logan
56 22 N. 16 25 0.	24 Moeckelby	48 30 N. 3 50 W.	22 Montagne d'Arrée	46 33 N. 6 42 0.	21 Mont Jorat	37 42 N. 119 0 W.	41 Mount Lyell
12 0 Z. 15 40 0.	37 Moco	44 35 N. 3 0 0.	22 Montagne d'Aubrac	42 31 N. 2 7 0.	22 Mont Louis	63 10 N. 151 20 W.	39 Mount Mac Kinley
45 13 N. 6 40 0.	22 Modane	44 40 N. 4 30 0.	22 Montagne de Colrons	45 51 N. 6 54 0.	21 Mont Maudit	44 0 N. 74 0 W.	41 Mount Marcy
28 57 Z. 25 3 0.	37 Modderrivier	44 28 N. 3 44 0.	22 Montagne de Lozère	49 31 N. 5 25 0.	22 Montmédy	82 30 Z. 160 0 0.	1 Mount Markham
44 37 N. 10 57 0.	28 Modica	44 50 N. 3 30 0.	22 Montagne de Margeride	45 30 N. 6 1 0.	18 Montméhan	74 0 Z. 163 0 0.	1 Mount Melbourne
36 47 N. 14 45 0.	27 Modjokerto	44 8 N. 5 51 0.	18 Montagne de Lure	44 54 N. 4 20 0.	22 Mont Mezenc	35 50 N. 82 20 W.	39 Mount Mitchell
7 28 Z. 112 26 0.	34 Modjowarno	45 10 N. 2 30 0.	22 Montagne du Cantal	42 14 N. 7 15 0.	21 Monto	34 45 N. 118 50 W.	41 Mount Pinos
7 88 Z. 112 19 0.	30 Mödling	43 45 N. 5 30 0.	22 Montagne du Luberon	38 0 N. 4 25 W.	28 Montoro	46 40 N. 121 0 W.	39 Mount Rainier
48 9 N. 16 17 0.	31 Moadsi	43 26 N. 2 20 0.	22 Montagne Noire	42 14 N. 9 0 0.	27 Monto Rotondo	50 0 N. 5 30 W.	23 Mounts Bay
33 52 N. 131 2 0.	31 Moadsi	48 8 N. 3 50 W.	22 Montagne Noire	44 17 N. 6 43 0.	22 Mont Pelat	31 25 Z. 152 12 0.	44 Mount Sea View
2 31 Z. 32 54 0.	38 Moeara	47 21 N. 6 40 0.	21 Montagnes du Lomont	14 50 N. 61 15 W.	43 Mont Pelée	8 50 Z. 147 35 0.	44 Mount Victoria
0 38 Z. 100 55 0.	35 Moearaaman	4 24 N. 54 12 0.	43 Montagnes françaises	44 14 N. 72 40 W.	41 Montpellier	37 10 Z. 142 45 0.	44 Mount William
3 12 Z. 102 10 0.	35 Moearabeliti	46 30 N. 110 0 W.	41 Montana	43 87 N. 3 53 0.	22 Montpellier	62 20 N. 144 40 W.	39 Mount Wrangel
3 13 Z. 103 1 0.	35 Moearabombang	44 30 N. 110 0 W.	41 Montana	45 0 N. 6 12 0.	22 Mont Pelvoux	54 16 N. 6 0 W.	23 Mourné Mounth
3 56 Z. 119 36 0.	35 Moearadoba	44 0 N. 1 22 0.	22 Montauban	42 39 N. 0 3 W.	22 Mont Perdu	50 44 N. 3 12 0.	21 Mouscron
4 31 Z. 104 3 0.	35 Moearadoba	28 40 Z. 28 30 0.	38 Mont aux Sources	45 24 N. 4 20 0.	22 Mont Pilat	15 10 Z. 41 0 0.	38 Mozambique
3 38 Z. 103 47 0.	35 Moearaenim	47 31 N. 6 49 0.	22 Montbéliard	45 30 N. 73 36 W.	41 Montreal	17 0 Z. 42 0 0.	37 Mozambique, Straat v.
0 8 Z. 116 43 0.	36 Moearakaman	45 50 N. 6 50 0.	21 Mont Blanc	46 27 N. 6 55 0.	21 Montreux		1 Mozambique-drempel
3 8 Z. 103 10 0.	35 Moearakalingi	40 2 N. 6 52 0.	21 Mont Blanc	46 38 N. 6 11 0.	21 Mont Rizoux	20 0 Z. 40 0 0.	
1 22 Z. 104 0 0.	35 Moearakoepe	46 40 N. 4 23 0.	22 Montceau les Mines	56 43 N. 2 26 W.	23 Montrose	6 25 Z. 36 55 0.	38 Mpapoea
1 29 Z. 101 2 0.	35 Moearalaboeh	45 15 N. 6 57 0.	17 Mont Cenis Pas	46 8 N. 6 12 0.	21 Mont Salève	7 2 Z. 110 30 0.	34 Mranggen
0 23 Z. 101 18 0.	35 Moearalemboc	44 36 N. 6 53 0.	18 Mont Chambyron	46 35 N. 4 32 0.	22 Monts du Charolais	58 35 N. 31 35 0.	25 Msta
1 31 Z. 102 8 0.	35 Moearaloengo	46 51 N. 6 32 0.	21 Mont Chasseron	45 44 N. 3 44 0.	22 Monts du Forez	40 28 N. 0 6 W.	28 Muela de Ares
1 7 Z. 103 53 0.	35 Moearasabak	3 56 N. 54 6 W.	43 Mont Cottica	45 50 N. 4 20 0.	22 Monts du Lyonnais	40 20 N. 1 50 W.	28 Muela de S. Juan
0 36 N. 99 53 0.	35 Moearasapongi	44 28 N. 5 20 0.	22 Mont d'Angèle	47 10 N. 4 0 0.	22 Monts du Morvan	39 4 N. 1 30 W.	28 Muelas de Carclen
4 16 N. 118 0 0.	35 Moearatawan	43 54 N. 0 30 W.	22 Mont de Marsan	45 6 N. 3 40 0.	22 Monts du Velay	Krt. VII 7	7 Nugia
1 30 Z. 102 23 0.	35 Moearatobo	43 18 N. 6 18 0.	18 Mont des Angès	45 24 N. 4 40 0.	22 Monts du Vivarais	51 14 N. 10 29 0.	20 Mühhausen
1 38 Z. 102 49 0.	35 Moearatembesi	46 44 N. 6 21 0.	22 Mont Dore	41 38 N. 1 44 0.	28 Montserrat	52 19 N. 5 4 0.	14 Mulden
0 31 Z. 114 53 0.	36 Moearatewa	45 30 N. 2 50 0.	18 Mont d'Or Tunnel	48 12 N. 6 15 0.	22 Montserrat (E.)	52 19 N. 5 7 0.	14 Mulderberg
41 0 N. 141 0 0.	31 Moedsoe Baai	48 54 N. 0 30 W.	18 Mont du Cheiron	40 37 N. 0 32 0.	28 Monts Faucilles	53 39 N. 9 51 W.	23 Mulirea
37 12 N. 28 25 0.	29 Moegla	43 18 N. 6 18 0.	18 Mont Dôle	48 39 N. 1 30 W.	22 Montsja	51 39 N. 12 20 0.	19 Mulde
48 0 N. 59 0 0.	29 Moegodsjar Geb.	46 25 N. 6 0 0.	18 Mont Dore	46 14 N. 4 26 0.	18 Mont St. Michel	37 0 N. 3 0 W.	5 Mulhacén
42 0 N. 123 0 0.	31 Moekden	45 30 N. 2 50 0.	22 Mont Dore	47 18 N. 7 11 0.	18 Mont St. Rigaud	47 45 N. 7 24 0.	20 Mülhausen
2 33 Z. 101 5 0.	35 Moekomoko	46 44 N. 6 21 0.	18 Mont d'Or Tunnel	40 10 N. 5 16 0.	22 Mont Ventoux	Bijk. 20	20 Mülheim
30 14 N. 71 38 0.	36 Moenarenzen	43 50 N. 6 59 0.	18 Mont du Cheiron	43 83 N. 6 50 0.	18 Mont Vinaigre	47 45 N. 7 24 0.	22 Mulhouse
8 15 Z. 115 2 0.	36 Moendoek	43 45 N. 5 30 0.	18 Mont du Luberon	44 40 N. 7 0 0.	22 Mont Viso	56 20 N. 6 0 W.	23 Mull
5 38 N. 54 25 W.	43 Moengo	46 10 N. 10 30 0.	18 Monte Adamello	45 36 N. 9 16 0.	27 Monza	0 30 N. 112 30 0.	36 Müller Geb.
48 24 N. 22 44 0.	26 Moenkacs	44 16 N. 8 18 0.	18 Monte Aito	0 30 N. 121 10 0.	36 Moëtong	48 8 N. 11 33 0.	20 München
54 57 N. 12 20 0.	24 Moëns	44 18 N. 9 25 0.	17 Monte Alvo	51 45 N. 5 53 0.	16 Mook	51 10 N. 6 27 0.	20 München-Gladbach
54 57 N. 12 35 0.	34 Moëns Klint	42 54 N. 11 39 0.	27 Monte Amiata	6 11 Z. 106 38 0.	34 Mookervaart	Bijk. 18	18 Mund
7 35 Z. 110 17 0.	34 Moentlian	45 55 N. 9 47 0.	21 Monte Arera	51 59 N. 4 41 0.	14 Moordrecht	51 24 N. 9 37 0.	20 Münden
7 18 Z. 140 32 0.	36 Moentling	42 24 N. 11 8 0.	27 Monte Argentario	50 25 N. 105 33 W.	41 Moose Jaw	53 18 N. 6 16 0.	13 Munnekezijl
51 10 N. 3 54 0.	16 Moerbeke	Krt. VII 7	7 Monte Bobia	61 2 N. 14 30 0.	24 Mora	38 30 N. 75 40 0.	31 Munstag-ata
51 41 N. 4 40 0.	16 Moerdijk	44 34 N. 0 30 0.	18 Monte Bue	46 56 N. 7 8 0.	21 Morat	52 15 N. 8 30 W.	23 Munster
36 50 N. 62 24 0.	31 Moergab	Krt. VII 7	7 Monte Candan	46 56 N. 7 5 0.	21 Morat, Meer v.	51 58 N. 7 33 0.	20 Münster
51 32 N. 5 13 0.	16 Moergestel	Krt. IX 7	7 Monte Capanna	49 15 N. 16 30 0.	20 Moravië	47 13 N. 8 12 0.	21 Münster
52 2 N. 4 35 0.	14 Moerkapelle	40 49 N. 0 21 0.	28 Monte Caro	49 45 N. 18 10 0.	19 Moravische Poort	46 37 N. 10 27 0.	21 Münster
69 0 N. 36 0 0.	25 Moerman-kust	Krt. VII 7	7 Monte Castro Mayor	40 16 N. 15 0 0.	19 Moravische Terrassen	47 17 N. 7 22 0.	21 Münster
68 55 N. 33 10 0.	25 Moermansk	43 28 N. 12 42 0.	27 Monte Catria	44 20 N. 21 9 0.	26 Morawa	50 59 N. 5 51 0.	16 Munstergeleen
4 4 N. 115 30 0.	46 Moerood Piek	46 8 N. 12 30 0.	18 Monte Cavallo	49 45 N. 17 0 0.	26 Morawa	51 50 N. 7 30 0.	19 Münsterland
5 10 N. 55 25 W.	33 Moeroemoeroe	46 9 N. 8 53 0.	21 Monte Coneri	8 15 N. 59 40 W.	43 Morawanna	52 49 N. 7 3 0.	13 Munsterscheveld
		44 4 N. 10 54 0.	27 Monte Cimone	57 42 N. 3 50 W.	23 Moray Firth	53 8 N. 6 52 0.	13 Muntendam
		42 26 N. 9 0 0.	27 Monte Cinto	47 34 N. 2 54 W.	22 Morbihan	2 2 Z. 105 12 0.	35 Muntok
		41 15 N. 13 5 0.	27 Monte Circeo	8 Mordwinen	8 Mordwinen	68 20 N. 23 0 0.	24 Muonio Elf
		Krt. VII 7	7 Monte Cobra da Serpe	25 A Mordwinen Republiek	25 A Mordwinen Republiek	46 58 N. 8 45 0.	21 Muota
		46 34 N. 12 18 0.	18 Monte Cristallo	37 50 N. 22 0 0.	26 Morea	47 5 N. 14 10 0.	18 Mur
		42 20 N. 10 17 0.	27 Monte Cristo	54 0 N. 3 10 W.	23 Morecambe Baai	45 29 N. 12 22 0.	27 Murane
		44 19 N. 10 29 0.	18 Monte Cusna	Bijk. 23	18 Morel	27 0 Z. 116 0 0.	44 Murchison
		46 16 N. 9 44 0.	21 Monte d'Disgrazia	19 42 N. 101 15 W.	41 Morelia	27 30 Z. 119 30 0.	44 Murchison Goudveld
		Krt. VII 7	7 Monte de Barbanza	18 45 N. 99 10 W.	41 Morelos	2 20 N. 32 0 0.	37 Murchison Val
		41 28 N. 14 20 0.	27 Monte del Matese	45 0 N. 25 40 0.	26 Moreni	37 59 N. 1 8 W.	28 Murcia

BLAD	NAG
35 8 N. 137 3 O.	31 Nagoya
21 4 N. 79 13 O.	31 Nagpoer
7 3 Z. 107 55 O.	34 Nagreg
46 28 N. 17 0 O.	26 Nagykánizsa
47 0 N. 19 44 O.	26 Nagykörös
	3 B Naha
32 42 N. 35 10 O.	29 Nahalel
49 49 N. 7 33 O.	19 Nahe
9 30 Z. 123 52 O.	36 Naikhoel
56 30 N. 61 55 W.	40 Nain
	Bijk. 36 Naira
1 18 Z. 37 10 O.	38 Nairobi
39 20 N. 45 15 O.	25 Nakhitsjewan
15 30 N. 100 4 O.	33 Nakon-sawang
14 6 N. 98 20 O.	32 Nalabo
43 25 N. 6 0 W.	23 Nalon
	25 A Naltsjik
41 10 N. 71 48 O.	31 Namangan
20 25 N. 106 7 O.	23 Nam-dinh
50 28 N. 4 52 O.	21 Namen
50 15 N. 5 0 O.	21 Namen (Ls.)
24 0 Z. 15 0 O.	37 Namib
3 12 Z. 127 5 O.	36 Namlea
10 45 Z. 123 5 O.	36 Namodale
50 28 N. 4 52 O.	21 Namur
50 15 N. 5 0 O.	21 Namur (Ls.)
49 5 N. 123 58 W.	40 Nanaimo
48 40 N. 6 12 O.	22 Nancy
9 35 Z. 120 20 O.	36 Nangamesi B.
35 0 N. 74 35 O.	31 Nanga Parbat
0 24 Z. 111 41 O.	36 Nangapinoh
1 37 Z. 110 33 O.	36 Nangatajap
32 10 N. 118 50 O.	31 Nan-king
5 50 N. 57 0 W.	43 Nanni Kreek
22 45 N. 108 0 O.	31 Nanning
38 0 N. 100 0 O.	31 Nansjan
36 50 N. 139 30 O.	31 Nantal
47 14 N. 1 34 W.	21 Nantes
28 25 N. 116 0 O.	31 Nan-tsjang
41 20 N. 70 0 W.	41 Nantucket
38 44 N. 0 14 O.	28 Nao, Kaap
0 30 Z. 166 58 O.	44 Naeroero
40 51 N. 14 16 O.	27 Napels
40 40 N. 14 10 O.	27 Napels, Golf v.
39 40 Z. 177 0 O.	44 Napier
1 0 Z. 75 45 W.	42 Napo
34 45 N. 136 0 O.	31 Nara
22 0 N. 75 40 O.	29 Narbada
43 12 N. 3 0 O.	22 Narbonne
52 28 N. 21 0 O.	25 Narew
	Krt. VIII 7 Nárödal
68 30 N. 17 20 O.	24 Narvik
59 23 N. 28 9 O.	25 Narwa
59 0 N. 27 56 O.	25 Narwa (R.)
59 0 N. 81 20 O.	31 Narym
41 10 N. 75 0 O.	29 Naryn
36 8 S. 86 50 W.	41 Nashville
50 21 N. 7 48 O.	20 Nassau
25 0 N. 77 30 W.	41 Nassau
5 51 N. 55 53 W.	43 Nassau
50 30 N. 8 0 O.	20 Nassau (Ls.)
2 50 Z. 100 10 O.	35 Nassau Eil.
4 45 N. 54 35 W.	43 Nassau Geb.
4 0 Z. 137 0 O.	36 Nassau Geb.
76 10 N. 61 0 O.	29 Nassau Kaap
55 30 N. 129 30 W.	39 Nass Riv.
0 34 N. 99 6 O.	35 Natal
6 0 Z. 35 20 W.	42 Natal
30 0 Z. 30 30 O.	33 Natal (Ls.)
	Krt. V 7 Natangen
	Bijk. 18 Naters
77 40 N. 16 0 O.	24 Natborst Land
4 0 N. 108 0 O.	23 Natoena Eil.
2 30 Z. 35 50 O.	37 Natron Meer
30 15 N. 30 23 O.	37 Natron Meren
52 40 N. 12 46 O.	20 Nauen
	11 C Nauerna
52 26 N. 4 45 O.	14 Nauernasche Vaart
50 21 N. 8 44 O.	20 Nauheim
51 9 N. 11 47 O.	20 Naumburg
37 34 N. 22 49 O.	26 Nauplia
37 20 N. 23 0 O.	26 Nauplia, Golf v.
4 0 Z. 133 15 O.	36 Nautilia Str.
36 56 N. 21 44 O.	26 Navarino
42 40 N. 1 40 W.	28 Navarra
43 32 N. 6 45 W.	28 Navia
43 25 N. 6 50 W.	28 Navia (R.)
45 30 N. 8 47 O.	18 Naviglio grande
37 0 N. 25 30 O.	26 Naxos
22 0 N. 105 0 W.	41 Nayarit
32 44 N. 35 19 O.	29 Nazareth
	33 B Nazareth
	Bijk. 20 Neandertal
51 40 N. 3 45 W.	23 Neath
31 47 N. 35 48 O.	29 Nebo
41 30 N. 100 0 W.	41 Nebraska
48 30 N. 9 0 O.	19 Neckar
49 10 N. 8 50 O.	19 Neckar Heuvel-land
	Krt. VII 7 Neda
52 7 N. 6 37 O.	15 Nede
48 45 N. 12 30 O.	20 Neder-Beieren
51 55 N. 5 15 O.	15 Nederbetuwe
30 0 N. 115 0 W.	41 Neder-Californië
6 0 Z. 15 0 O.	37 Neder-Guinee
51 46 N. 5 11 O.	15 Nederhemert
52 15 N. 5 2 O.	14 Nederhorst den Berg
52 0 N. 5 30 O.	12 Nederland
	8 Nederlanders
53 30 N. 5 30 O.	19 Nederlandse Wad-deneilanden
	Nederlands
4 30 N. 56 0 W.	42 Guyana
51 35 N. 14 20 O.	19 Neder-Lausitz
51 57 N. 5 45 O.	15 Neder-Rijn
52 13 N. 5 8 O.	15 Neder-Veluwe
51 17 N. 5 45 O.	16 Nederweerd
25 0 N. 44 0 O.	31 Nedij
32 0 N. 44 0 O.	31 Nedzjer
51 39 N. 3 45 O.	16 Neeltje Jansplaat
51 18 N. 5 59 O.	16 Neer
51 11 N. 5 40 O.	16 Neer (R.)
51 50 N. 5 49 O.	15 Neerbosch
50 55 N. 5 42 O.	16 Neerharen
51 10 N. 5 48 O.	16 Neeritter
52 0 N. 5 20 O.	14 Neerlangbroek
51 14 N. 5 25 O.	16 Neerpelt
50 46 N. 5 3 O.	21 Neerwinden
29 30 N. 41 0 O.	31 Nefoed
10 45 N. 79 50 O.	31 Negapatam
8 23 Z. 114 35 O.	38 Negara
9 0 N. 73 0 O.	29 Negen Graad Kan.
4 35 Z. 104 30 O.	35 Negeribatin
	4 B Negers
45 32 N. 24 30 O.	26 Negoi
15 55 N. 94 25 O.	31 Negrais, Kaap
	Krt. VII 7 Negrëira
3 0 N. 102 20 O.	35 Negri Sembilan
10 0 N. 123 0 O.	33 Negros
50 30 N. 17 19 O.	20 Neisze

BLAD	NAG	
50 30 N. 17 24 O.	19 Neisze (R.)	
51 30 N. 14 50 O.	19 Neisze (R.)	
2 55 N. 75 30 W.	43 Neiva	
49 28 N. 117 16 W.	40 Nelson	
41 16 Z. 173 20 O.	44 Nelson	
56 30 N. 95 30 W.	39 Nelson Riv.	
43 29 N. 145 41 O.	31 Nemoero	
35 10 N. 1 20 W.	6 Nemours	
48 14 N. 2 45 O.	22 Nemours	
52 25 N. 0 30 W.	23 Nene	
4 40 N. 127 10 O.	36 Nenoesa Eil.	
28 0 N. 85 0 O.	31 Nepal	
54 2 N. 9 31 W.	23 Nephin	
42 35 N. 12 43 O.	27 Nera	
44 5 N. 0 19 O.	22 Nérac	
43 10 N. 17 45 O.	26 Neretwa	
	Krt. X 7 Neretwa, Kan. v.	
15 0 N. 149 0 O.	1 Nero-trog	
52 0 N. 116 40 O.	31 Nerisjinsk	
	Krt. IX 7 Nervi	
43 4 N. 3 0 W.	28 Nervion	
53 27 N. 5 46 O.	13 Nes	
58 25 N. 124 30 O.	30 Nesametnyj	
31 55 N. 34 46 O.	29 Nes Ziona	
51 51 N. 6 19 O.	15 Netterden	
53 7 N. 17 10 O.	19 Netze	
48 2 N. 7 27 O.	20 Neu Brisach	
47 0 N. 6 55 O.	21 Neuchâtel	
47 0 N. 6 50 O.	21 Neuchâtel (Ls.)	
46 55 N. 6 50 O.	21 Neuchâtel, Meer v.	
52 30 N. 6 58 O.	13 Neuenhaus	
49 50 N. 5 25 O.	21 Neufchâteau	
	Krt. IV 7 Neuhaus	
54 5 N. 9 57 O.	20 Neumünster	
49 22 N. 7 15 O.	20 Neunkirchen	
38 55 Z. 68 25 W.	42 Neuquen	
49 28 N. 11 5 O.	20 Neurenberg	
47 50 N. 16 40 O.	26 Neustädter Meer	
	Bijk. 20 Neuss	
40 24 N. 8 6 O.	20 Neustadt	
53 24 N. 13 4 O.	20 Neu Strellitz	
53 56 N. 8 30 O.	19 Neuwerk	
50 29 N. 7 26 O.	20 Neuwied	
39 0 N. 117 0 W.	41 Nevada	
19 44 N. 103 41 W.	41 Nevada	
35 30 Z. 68 40 W.	42 Nevada	
47 1 N. 3 14 O.	22 Nevers	
17 0 N. 62 30 W.	43 Nevis	
60 0 N. 30 33 O.	25 Nawa	
6 10 N. 57 25 W.	43 New Amsterdam	
40 48 N. 74 15 W.	41 Newark	
41 40 N. 71 0 W.	41 New Bedford	
41 33 N. 74 5 W.	40 Newburg	
54 58 N. 1 36 W.	23 Newcastle	
32 56 Z. 151 42 O.	44 Newcastle	
30 0 Z. 151 45 O.	44 New England Range	
	4 45 Z. 137 0 O.	36 Newerip Riv.
48 30 N. 56 0 W.	40 New Foundland	
46 30 N. 50 0 W.	39 New Foundland Bank	
	43 30 N. 72 0 W.	41 New Hampshire
41 24 N. 73 0 W.	40 Newhaven	
50 47 N. 0 3 O.	23 Newhaven	
40 30 N. 74 30 W.	41 New Jersey	
41 25 N. 72 30 W.	40 New London	
5 55 N. 57 15 W.	43 New Nickerte	
30 0 N. 90 0 W.	41 New Orleans	
39 5 Z. 173 0 O.	44 New Plymouth	
	Krt. B 43 New Port	
51 35 N. 2 59 W.	23 Newport	
41 32 N. 71 18 W.	40 Newport	
38 58 N. 84 30 W.	41 Newport	
37 2 N. 76 25 W.	41 Newport News	
25 0 N. 77 30 W.	41 New Providence	
54 10 N. 6 20 W.	23 Newry	
	Bijk. 40 New Utrecht	
47 17 N. 122 40 W.	41 New Westminster	
40 45 N. 74 0 W.	41 New York	
42 30 N. 77 0 W.	41 New York (Ls.)	
0 20 N. 100 56 O.	36 Ngabang	
7 55 Z. 112 0 O.	34 Ngadiloeiwih	
	38 A Ngadjoes	
20 25 Z. 22 45 O.	37 Ngami Meer	
7 38 Z. 111 53 O.	34 Ngandjoek	
32 0 N. 117 0 O.	31 Ngan-hwei	
7 16 N. 13 30 O.	38 Ngaoendéré	
7 26 Z. 111 26 O.	34 Ngawi	
7 47 Z. 111 38 O.	34 Ngebel	
7 17 Z. 112 13 O.	34 Ngimbang	
8 7 Z. 112 0 O.	34 Ngoenoet	
7 41 Z. 112 17 O.	34 Ngoro	
43 10 N. 79 5 W.	41 Niagara Val	
13 30 N. 2 20 O.	38 Niamey	
	35 B Niassers	
52 41 N. 5 4 O.	14 Nibbikswoud	
13 0 N. 85 0 W.	43 Nicaragua	
11 30 N. 85 30 W.	43 Nicaragua Meer	
43 40 N. 7 19 O.	22 Nice	
52 16 N. 5 2 O.	14 Nichtvecht	
4 27 N. 57 20 W.	43 Nickerie	
5 3 N. 56 43 W.	43 Nickerie Riv.	
8 0 N. 93 0 O.	33 Nicobaren	
10 0 N. 85 10 W.	39 Nicoya	
10 0 N. 85 0 W.	42 Nicoya, Golf v.	
23 0 N. 43 0 W.	42 Nichtheroy	
41 0 N. 22 0 O.	26 Nidsje Geb.	
53 9 N. 6 19 O.	13 Nieberd	
	Krt. I 7 Niebill	
47 15 N. 14 0 O.	18 Niedere Tauern	
	Bijk. 18 Niedergestelen	
53 17 N. 6 22 O.	13 Niehove	
53 13 N. 6 21 O.	13 Niekerk	
52 34 N. 10 6 O.	20 Nienhagen	
51 43 N. 6 6 O.	16 Niers	
51 23 N. 6 14 O.	16 Niers Kan.	
53 10 N. 6 24 O.	13 Nietap	
52 43 N. 6 51 O.	13 Nieuw Amsterdam	
5 52 N. 55 5 W.	43 Nieuw Amsterdam	
53 11 N. 7 9 O.	13 Nieuwbeerta	
51 48 N. 4 21 O.	14 Nieuwbeierland	
6 0 Z. 150 0 O.	44 Nieuw Brittannië	
47 0 N. 66 0 W.	40 Nieuw Brunswijk	
52 57 N. 6 56 O.	13 Nieuwbuinen	
21 30 Z. 165 30 O.	44 Nieuw Caledonië	
30 0 Z. 163 0 O.	1 Nieuw Caledonische Rug	
	39 45 N. 3 0 W.	28 Nieuw Castilië
52 45 N. 6 58 O.	13 Nieuwdordrecht	
51 28 N. 3 42 O.	16 Nieuwdorp	
53 13 N. 5 43 O.	13 Nieuwe Bltzijsl	
52 57 N. 4 47 O.	14 Nieuwe Diep	
51 45 N. 4 55 O.	16 Nieuwedijk	
17 10 Z. 168 20 O.	44 Nieuwe Hebriden	
53 57 N. 6 3 O.	13 Nieuwehorne	
52 11 N. 4 57 O.	14 Nieuwe Kanaal	
53 14 N. 6 58 O.	13 Nieuwe Kanaal	
51 53 N. 4 22 O.	14 Nieuwe Maas	
52 19 N. 4 50 O.	14 Nieuwe Meer	
51 45 N. 4 45 O.	14 Nieuwe Merwede	
51 31 N. 4 17 O.	16 Nieuwe Molen	

BLAD	NAG	
50 55 N. 6 3 O.	17 Nieuwendam	
51 51 N. 4 9 O.	16 Nieuwenhagen	
1 20 N. 114 30 O.	16 Nieuwenhoorn	
52 43 N. 4 53 O.	36 Nieuwenhuis Geb.	
52 43 N. 4 53 O.	14 Nieuwenledorp	
53 4 N. 6 57 O.	13 Nieuwepekela	
52 17 N. 4 51 O.	14 Nieuweramstel	
2 45 N. 57 35 W.	43 Nieuwe Rivier	
51 58 N. 4 7 O.	14 Nieuwerkerk	
51 38 N. 3 58 O.	17 Nieuwerkerk	
52 44 N. 6 34 O.	13 Nieuweroord	
52 11 N. 5 0 O.	14 Nieuwersluis	
53 11 N. 7 12 O.	13 Nieuweschans	
53 14 N. 7 12 O.	15 Nieuwestatenzjl	
51 42 N. 4 11 O.	14 Nieuwetonge	
53 3 N. 6 0 O.	13 Nieuwe Vaart	
53 15 N. 6 1 O.	13 Nieuwe Vaart	
52 31 N. 6 7 O.	13 Nieuwe Vecht	
32 0 Z. 21 30 O.	37 Nieuweveld Berg	
51 58 N. 4 5 O.	14 Nieuwe Waterweg	
52 28 N. 6 10 O.	13 Nieuwe Wetering	
51 50 N. 5 40 O.	15 Nieuwe Wetering	
52 16 N. 6 1 O.	15 Nieuwe Wetering	
53 17 N. 6 4 O.	13 Nieuwe Zwemmer	
79 30 N. 18 0 O.	24 Nieuw Friesland	
8 30 Z. 157 40 O.	44 Nieuw Georgia	
5 0 Z. 140 0 O.	44 Nieuw Guinea	
51 50 N. 4 9 O.	14 Nieuwhellevoet	
3 30 Z. 162 30 O.	44 Nieuw Ierland	
52 8 N. 4 47 O.	14 Nieuwkoop	
51 41 N. 5 13 O.	16 Nieuwkuik	
51 52 N. 4 11 O.	14 Nieuwland	
51 54 N. 5 1 O.	14 Nieuwland	
51 28 N. 3 37 O.	16 Nieuwland	
53 14 N. 5 44 O.	13 Nieuwlanden	
53 8 N. 5 45 O.	13 Nieuwlanden	
51 53 N. 4 42 O.	14 Nieuwlekkerland	
52 34 N. 6 18 O.	13 Nieuwleuzen	
12 30 Z. 15 45 O.	35 Nieuw Lissabon	
52 11 N. 5 7 O.	14 Nieuw Loosdrecht	
52 8 N. 5 2 O.	14 Nieuwmaarseveen	
5 55 N. 54 53 W.	43 Nieuw Meerzorg	
35 0 N. 106 0 W.	41 Nieuw Mexico	
51 17 N. 4 7 O.	16 Nieuwnamen	
51 55 N. 4 53 O.	14 Nieuwpoort	
51 8 N. 2 45 O.	21 Nieuwpoort	
52 39 N. 6 59 O.	13 Nieuwschoonebeek	
45 0 N. 64 0 W.	40 Nieuw Schotland	
75 0 N. 150 0 O.	30 Nieuw Siberië	
76 0 N. 140 0 O.	30 Nieuw Siberische Eil.	
	51 2 N. 5 51 O.	16 Nieuwstad
52 34 N. 4 45 O.	14 Nieuwveen	
52 16 N. 4 39 O.	16 Nieuwvennep	
51 22 N. 3 25 O.	14 Nieuwvliet	
51 11 N. 4 15 O.	16 Nieuwvosmeer	
52 7 N. 4 22 O.	14 Nieuwwassenaar	
52 51 N. 6 59 O.	13 Nieuwweeringe	
45 0 Z. 162 30 O.	44 Nieuw Zeeland	
40 0 Z. 175 0 O.	44 Nieuw Zeeland	
44 0 Z. 169 0 O.	44 Nieuw Zeel. Alpen	
33 0 Z. 145 0 O.	44 Nieuw Zuid-Wales	
53 14 N. 6 58 O.	13 Nieuwolde	
53 16 N. 6 20 O.	13 Niezijl	
15 0 N. 1 22 O.	37 Niger	
8 0 N. 8 0 O.	38 Nigeria	
16 0 N. 7 0 O.	38 Niger Kolonie	
37 55 N. 139 6 O.	31 Niigata	
	Bijk. 31 Niitakayama	
36 55 N. 2 14 W.	23 Nijar	
52 44 N. 6 10 O.	13 Nijeveen	
52 13 N. 5 30 O.	15 Nijkerk	
28 30 N. 30 50 O.	37 Nijl	
53 3 N. 5 35 O.	13 Nijland	
51 50 N. 5 52 O.	15 Nijmegen	
51 48 N. 5 45 O.	15 Nijmegen, Rijk v.	
50 36 N. 4 20 O.	21 Nijvel	
52 22 N. 6 28 O.	13 Nijverdalen	
37 36 N. 26 10 O.	26 Nikaria	
9 50 Z. 124 35 O.	38 Nikiniki	
36 42 N. 139 27 O.	31 Nikko	
23 30 N. 80 30 W.	41 Nikolaas Kan.	
46 59 N. 32 0 O.	25 Nikolajet	
53 0 N. 140 50 O.	30 Nikolajewsk	
43 45 N. 132 25 O.	31 Nikolsk	
43 41 N. 24 55 O.	26 Nikopol	
35 12 N. 33 32 O.	31 Nikosia	
11 30 N. 76 30 O.	29 Nilgiri Geb.	
	34 A Nimboran	
43 52 N. 4 22 O.	22 Nimes	
3 35 N. 32 2 O.	38 Nimule	
41 0 N. 100 0 O.	31 Ninghsia	
44 30 N. 129 50 O.	31 Ningoa	
29 55 N. 121 40 O.		

BLAD		BLAD		BLAD		BLAD	
57 35 N. 7 20 W.	23 North Ulst	45 26 N. 8 36 O.	27 Novara	20 30 N. 33 0 O.	38 Nubië	50 55 N. 5 53 O.	16 Nut
Bijk. rechts boven	23 Northumberland	74 0 N. 56 0 O.	30 Nova Zembla	21 0 N. 33 0 O.	37 Nubische Woestijn	78 55 N. 12 15 O.	24 Ny Alesund
66 0 N. 110 0 W.	40 North West Territories	44 47 N. 8 47 O.	18 Novi	18 45 N. 123 10 O.	33 Nueva Caceres	4 5 Z. 26 15 O.	38 Nyangwe
64 36 N. 161 30 W.	39 Norton Baai	47 26 N. 40 3 O.	25 Novo Tsjerkask	21 30 N. 77 20 W.	41 Nuevitas	55 19 N. 10 49 O.	24 Nyborg
54 7 N. 98 0 W.	40 Norway House	58 32 N. 31 20 O.	25 Nowgorod	26 0 N. 100 0 W.	41 Nuevo Leon	47 58 N. 21 44 O.	26 Nyiregyhaza
52 37 N. 1 19 O.	23 Norwich	43 8 N. 20 31 O.	26 Nowibazar	53 9 N. 6 18 O.	13 Nuix	54 47 N. 11 54 O.	24 Nykjöbing
Bijk.	23 Norwood	67 30 N. 72 30 O.	30 Nowi Port	47 10 N. 4 58 O.	22 Nuits	58 50 N. 17 10 O.	24 Nyköping
24 20 Z. 19 0 O.	37 Nosob	45 16 N. 19 47 O.	26 Nowi Sad	51 44 N. 5 26 O.	16 Nuland	31 31 Z. 147 15 O.	44 Nyngan
13 10 Z. 48 10 O.	38 Nossi Bé	64 30 N. 176 30 O.	30 Nowomariinsk	30 45 Z. 130 0 O.	44 Nullarbor Plain	46 23 N. 6 15 O.	21 Nyon
37 30 N. 137 0 O.	31 Noto	44 43 N. 37 22 O.	25 Noworossisk	51 43 N. 4 27 O.	14 Numansdorp	44 26 N. 5 7 O.	18 Nyons
52 57 N. 1 8 W.	23 Nottingham	55 15 N. 83 20 O.	31 Nowosibirsk	60 0 N. 166 10 W.	39 Nunen	61 5 N. 21 35 O.	6 Nystad
Bijk. rechts boven	23 Nottingham	34 56 Z. 150 38 O.	44 Nowra	52 22 N. 5 48 O.	15 Nuniwak Eil.	61 12 N. 8 16 O.	24 Nystuen
1 38 N. 19 9 O.	38 Nouveau Anvers	36 50 N. 51 10 O.	31 Now Sjahr	40 22 N. 9 22 O.	27 Nuoro		
		Krt. VII	7 Noya				
O.							
21 30 N. 158 0 W.	44 Oahoe	4 30 Z. 136 2 O.	36 Oeta	65 0 N. 25 32 O.	25 Oeoloe	35 44 N. 0 40 W.	38 Oran
37 47 N. 122 18 W.	41 Oakland	5 0 Z. 137 12 O.	33 Oetakwa	64 50 N. 26 0 O.	25 Oeoloe (R.)	23 10 Z. 84 25 W.	42 Oran
45 6 Z. 169 56 O.	44 Oamaroe	5 25 Z. 138 10 O.	33 Oetoemboewe	64 20 N. 27 30 O.	25 Oeoloe Meer	44 9 N. 4 50 O.	22 Orange
17 1 N. 96 49 W.	41 Oaxaca	42 25 N. 141 0 O.	31 Oetsjioera Baai	51 49 N. 5 32 O.	16 Oeioen	42 56 N. 96 10 W.	41 Orange City
64 0 N. 65 45 O.	25 Ob	6 30 Z. 140 30 O.	36 Oewimmerah Riv.	29 35 Z. 17 47 O.	33 Oekiep		35 B Orangelaoet
56 25 N. 5 27 W.	23 Oban	49 0 N. 22 54 O.	26 Oezok Pas	51 45 N. 4 22 O.	14 Oeltjensplaat	Bijk.	40 Oranje
5 30 N. 48 30 O.	38 Obbia	41 7 N. 15 43 O.	27 Ofanto	50 57 N. 5 56 O.	16 Oorsbeek	Krt. F	43 Oranje Baai
51 1 N. 5 49 O.	16 Obblecht	46 38 N. 10 18 O.	21 Ofen Pas	51 30 N. 5 20 O.	16 Oorschot	3 0 N. 55 0 W.	13 Oranjedorp
68 0 N. 73 30 O.	29 Ob Boezem	50 6 N. 8 45 O.	20 Offenbach	80 0 Z. 100 0 O.	1 Oost-Antaretis	4 20 Z. 140 0 O.	43 Oranje Geb.
52 40 N. 4 54 O.	14 Obdam	51 17 N. 6 7 O.	16 Offenbeek		3 Oost-Australische Stroom	4 25 N. 51 30 W.	36 Oranje Geb.
46 32 N. 8 13 O.	21 Ober Aar Gletsjer	68 25 N. 17 0 O.	24 Ofoten Fjord		39 Oost-Baai	42 5 N. 6 35 O.	42 Oranje, Kaap v.
46 40 N. 8 40 O.	21 Oberalp Pas	4 15 Z. 104 0 O.	35 Ogan		33 Oost-Baai	Krt. C	43 Oranje Pan
47 37 N. 11 6 O.	20 Oberammergau	41 15 N. 112 1 W.	41 Ogdén	5 30 Z. 138 0 O.	33 Oost-Baai	Krt. D	43 Oranjervier
53 20 N. 6 30 O.	13 Obergum	44 40 N. 75 25 W.	40 Ogdensburg	51 19 N. 8 27 O.	16 Oostburg	Krt. F	43 Oranjestad
51 30 N. 6 50 O.	20 Oberhausen	45 20 N. 10 3 O.	27 Oglío	29 0 N. 126 0 O.	29 Oost-Chinese Zee	Krt. F	43 Oranjestad
Krt. V.	7 Oberlánd Kan.	47 16 N. 5 45 O.	22 Ognon	61 40 N. 13 20 O.	24 Oost-Dal-Elf		38 Oranje-Vrijstaat
46 32 N. 8 21 O.	21 Oberwald	43 30 N. 23 30 O.	26 Ogost	53 22 N. 6 5 O.	13 Oostdongeradeel	27 30 Z. 27 30 O.	13 Oranjewoud
1 50 Z. 55 40 W.	42 Obidos	47 16 N. 5 45 O.	37 Ogowe	51 29 N. 5 19 O.	16 Oostelbeers	52 53 N. 6 35 O.	22 Orb
1 40 Z. 128 0 O.	38 Obi Eil.	43 30 N. 23 30 O.	16 Ohee	5 0 N. 74 30 W.	43 Oostelijke Cordillera	46 43 N. 6 32 O.	21 Orbe
11 58 N. 43 20 O.	33 Obok	0 5 Z. 11 0 O.	16 Ohio	38 50 N. 39 20 O.	29 Oostelijke Euphraat	46 45 N. 6 27 O.	21 Orbe (R.)
52 30 N. 15 30 O.	19 Obra	40 30 N. 83 0 W.	39 Ohio (R.)	44 0 N. 122 0 O.	29 Oostelijke Gobi	42 27 N. 11 10 O.	27 Orbetello
52 6 N. 16 12 O.	19 Obra Kan.	38 20 N. 86 30 W.	41 Oil City	61 40 N. 13 20 O.	25 Oostelijke Manytsj	43 30 N. 102 50 O.	31 Orchon
52 0 N. 52 0 O.	25 Obtsjel Syrt	41 28 N. 79 45 W.	7 Oilge	51 47 N. 3 42 O.	21 Oostende	45 23 N. 7 40 O.	18 Oreo
0 50 Z. 160 55 O.	26 Oceaán Eil.	63 15 N. 143 0 O.	30 Oimekon	51 58 N. 5 50 O.	18 Oostenrijkse Alpen	43 2 N. 44 45 O.	25 Ordjonikidze
56 14 N. 3 45 W.	23 Oehill Hills	50 55 N. 86 30 O.	31 Oirjaat-Toera	52 39 N. 5 7 O.	18 Oostenrijkse Hoogvl.	5 18 N. 57 23 W.	43 Oreala
41 7 N. 20 47 O.	26 Oehrida	50 30 N. 87 0 O.	31 Oirjaten	53 5 N. 6 41 O.	16 Ooster	59 20 N. 15 20 O.	24 Örebro
41 0 N. 20 45 O.	26 Oehrida Meer	45 3 N. 6 0 O.	18 Oisan	52 46 N. 7 2 O.	15 Oosterbeek	44 0 N. 120 0 W.	41 Öregon
51 54 N. 5 35 O.	15 Oehten	46 4 N. 26 25 O.	22 Oise	52 44 N. 5 15 O.	14 Oosterblokker	52 59 N. 36 0 O.	25 Orel
60 8 N. 6 40 O.	24 Odde	2 55 N. 54 15 W.	43 Oitios Pas	52 46 N. 7 2 O.	13 Oosterdiep	51 48 N. 55 10 O.	25 Orenburg
38 15 N. 28 0 O.	26 Ödemisj	55 35 N. 42 0 O.	38 Ojana Indianen	52 44 N. 5 15 O.	13 Oosterdiep	42 19 N. 7 52 W.	23 Orense
47 38 N. 16 38 O.	26 Ödenburg	39 5 N. 3 30 W.	28 Ojos del Guadlana	53 5 N. 4 52 O.	14 Oosterdijk	46 18 Z. 167 42 O.	44 Orepuki
55 25 N. 10 25 O.	24 Odense	8 5 Z. 139 45 O.	25 Oka	52 44 N. 5 15 O.	14 Oosterdijk	38 6 N. 0 56 W.	28 Orihuela
49 40 N. 8 50 O.	19 Oden Woud	22 0 Z. 16 53 O.	36 Okaha	53 5 N. 4 52 O.	14 Oosterend	8 15 N. 63 0 W.	43 Orinoco
52 46 N. 14 16 O.	19 Oder	34 48 N. 134 2 O.	31 Okayama	33 10 N. 5 53 O.	13 Oostergo	21 17 N. 85 30 O.	31 Orissa
52 45 N. 14 20 O.	19 Oder Bruch	27 0 N. 81 0 W.	39 Okeechobee Meer	52 45 N. 6 43 O.	13 Oosterhesselen	39 56 N. 8 36 O.	27 Oristano
53 50 N. 14 15 O.	19 Oder Haff	52 16 N. 10 32 O.	19 Oker	51 38 N. 4 54 O.	16 Oosterhout	39 50 N. 8 15 O.	27 Oristano, Golf v.
52 20 N. 14 20 O.	19 Oder-Spree-Kan.	59 0 N. 143 0 O.	30 Okhotsk	51 53 N. 5 50 O.	15 Oosterhout	18 46 N. 97 15 W.	41 Orizaba
46 29 N. 30 36 O.	25 Odessa	36 15 N. 133 15 O.	31 Oki	52 50 N. 5 1 O.	14 Oosterland	19 1 N. 97 25 W.	39 Orizaba Peak
37 32 N. 6 56 W.	23 Odijk	55 0 N. 150 0 O.	29 Okhotsk, Zee v.	51 38 N. 4 0 O.	16 Oosterland	59 10 N. 2 40 W.	23 Orkadén
52 3 N. 5 14 O.	18 Odoorn	36 15 N. 97 30 W.	41 Oklahóma (Ls.)	53 8 N. 5 39 O.	13 Oosterlittens	48 0 N. 2 0 O.	22 Orleanals
52 51 N. 6 50 O.	13 Odoorn	34 40 N. 97 0 W.	41 Oklahóma City	53 11 N. 6 3 O.	13 Oostermeer	47 56 N. 1 56 O.	22 Orleanals
3 30 N. 18 50 O.	37 Oebangl	57 5 N. 9 36 O.	24 Öland	53 0 N. 6 48 O.	13 Oostermoer	26 0 N. 57 0 O.	29 Ormoes, Str. v.
6 0 N. 23 0 O.	38 Oebangl-Sjari	70 0 Z. 40 0 O.	1 Ölav Land	53 2 N. 6 49 O.	13 Oostermoersche Vaart	28 55 N. 81 0 W.	41 Ormond
15 13 N. 104 50 O.	33 Oebon	53 11 N. 6 57 O.	13 Oldambt	51 31 N. 3 59 O.	16 Ooster Schelde	47 6 N. 6 5 O.	21 Ormans
50 0 N. 92 20 O.	29 Oebsa-nor	52 56 N. 6 8 O.	13 Oldeberkoop	51 34 N. 5 13 O.	16 Oosterwijk	49 6 N. 0 22 W.	22 Orne
24 32 N. 73 45 O.	31 Oedlpoer	53 3 N. 5 53 O.	13 Oldeboorn	52 59 N. 6 17 O.	13 Oosterwolde	63 18 N. 18 38 O.	24 Örnsköldsvik
51 55 N. 6 50 O.	15 Oeding	52 26 N. 5 55 O.	15 Oldebroek	55 0 N. 40 0 O.	29 Oosteurop. Laagvl.	11 25 Z. 75 35 W.	42 Oroja
5 88 N. 95 37 O.	35 Oedjoeng Batoe-poetih	52 57 N. 5 52 O.	13 Oldehaske	53 25 N. 6 57 O.	13 Oostfriesche Gaatje	10 45 N. 85 0 W.	43 Orosi
5 88 Z. 120 30 O.	33 Oedjoeng Bira	52 54 N. 6 3 O.	13 Oldehóltjade	53 50 N. 7 0 O.	19 Oostfriesche Wadeneil.	40 38 N. 24 0 O.	26 Orphaní, Golf v.
6 47 Z. 109 1 O.	34 Oedjoeng Brebes	53 18 N. 6 23 O.	13 Oldehoeye			46 3 N. 7 9 O.	21 Orsières
7 21 Z. 106 26 O.	34 Oedjoeng Genteng	53 13 N. 6 19 O.	13 Oldekerk			51 14 N. 58 33 O.	25 Orsk
1 19 N. 121 29 O.	36 Oedjoeng Kandi	53 10 N. 8 9 O.	20 Oldemarkt			44 43 N. 22 24 O.	26 Orsowa
6 45 Z. 105 20 O.	34 Oedjoeng Koelon	53 0 N. 8 0 O.	20 Oldenburg (Ls.)				20 Orsoy
6 53 Z. 110 8 O.	34 Oedjoeng Korowelang	52 19 N. 6 55 O.	13 Oldenzaal				23 Orstal, Kaap
4 35 Z. 120 0 O.	33 Oedjoenglameroe	53 33 N. 2 7 W.	29 Oldham				28 Ortigueira
3 35 Z. 118 57 O.	33 Oedjoeng Mandar	58 20 N. 121 30 O.	29 Oldkema				18 Ortlér
0 39 N. 120 12 O.	36 Oedjoeng Ogoamas	70 0 N. 120 0 O.	29 Olenek				27 Ortlér Alpen
6 56 Z. 112 35 O.	34 Oedjoeng Pangkah	46 0 N. 1 20 W.	22 Oléron				42 Oruro
6 50 Z. 109 29 O.	34 Oedjoeng Pemalang	8 55 Z. 117 30 O.	36 Olet Takan				27 Orvieto
5 30 N. 95 55 O.	35 Oedjoeng Pidie	4 20 N. 6 10 O.	37 Olie-kust				43 Orzy, Ple d'
6 30 Z. 110 40 O.	34 Oedjoeng Piring	31 35 Z. 18 5 O.	37 Olifants Riv.				16 Os
3 46 N. 96 31 O.	35 Oedjoeng Radja	24 5 Z. 31 5 O.	38 Olifants Riv.				31 Osaka
	25 A Oedmoerten Republiek	31 48 N. 35 15 O.	29 Olijfberg				24 Oscar II Land
4 54 Z. 30 10 O.	38 Oedsjidsj	3 30 Z. 69 0 W.	42 Olivença				14 Öschinen Meer
3 30 N. 25 40 O.	37 Oeelle		18 Olmenhorn				18 Ösdorp
54 46 N. 55 47 O.	25 Oefa	49 39 N. 17 12 O.	20 Olmütz				26 Ösijek
56 0 N. 57 0 O.	25 Oefa (R.)	49 39 N. 17 12 O.	20 Olomouc				24 Öskarahann
55 40 N. 57 30 O.	25 Oefa Plateau	37 56 N. 21 48 O.	26 Olonos				21 Ösling
51 41 N. 5 58 O.	16 Oefelt	42 8 N. 2 30 O.	28 Olot				24 Öslo
3 0 N. 34 0 O.	38 Oeganda	51 2 N. 7 48 O.	19 Olpe				20 Öslo (Ls.)
52 11 N. 4 28 O.	14 Oegstegeest	47 2 N. 11 40 O.	18 Olperer				24 Öslo Fjord
9 15 Z. 124 25 O.	36 Oekoosi	52 20 N. 6 7 O.	13 Olst				26 Ösma
1 0 Z. 33 0 O.	37 Oekerewe Meer	47 21 N. 7 55 O.	21 Olten				26 Ösmanen
55 15 N. 24 45 O.	20 Oekmerge	53 4 N. 6 6 O.	13 Olterterp				20 Ösnabrück
49 30 N. 34 0 O.	25 Oekraine	44 30 N. 24 15 O.	26 Oltoe				26 Össa
Bijk.	26 Oekrainers	47 0 N. 122 53 W.	41 Olympia				16 Össendrecht
5 34 N. 95 18 O.	35 Oeolölheue	37 39 N. 21 40 O.	26 Olympia				13 Össenzijl
3 11 N. 54 22 W.	43 Oeolmarí Riv.	48 0 N. 124 0 W.	41 Olympic Mounts				8 Össeten
52 14 N. 6 46 O.	13 Oeelerbeek	40 0 N. 29 30 O.	29 Olympus				26 Ösogow Geb.
Krt. X	7 Oeijan	40 4 N. 22 20 O.	26 Olympus				7 Öste
48 0 N. 106 50 O.	31 Oeijanbator	55 30 N. 75 0 O.	31 Om				21 Östende
51 45 N. 107 30 O.	31 Oeijan-Oede	41 35 N. 141 0 O.	31 Oma, Kaap				14 Österö
54 27 N. 48 27 O.	25 Oeijanof	41 15 N. 96 0 W.	41 Omaha				7 Österöy
48 0 N. 96 50 O.	31 Oeijasoeitai	23 30 N. 56 30 O.	31 Oman				24 Österrisönd
	35 B Oeioeos	24 40 N. 60 0 O.	29 Oman, Golf v.				24 Östersund
2 50 Z. 134 45 O.	36 Oemar Baal	21 0 Z. 17 0 O.	37 Omatako Berg				27 Östia
31 35 Z. 28 50 O.	38 Oemtata	3 40 Z. 135 0 O.	36 Omba Riv.				8 Östjaken
45 0 N. 16 10 O.	26 Oena	8 15 Z. 124 40 O.	36 Ombai				20 Östrau
53 30 N. 165 30 W.	40 Oenalasjka	8 30 Z. 125 0 O.	36 Ombai, Str.				20 Östrawa
0 8 Z. 121 38 O.	36 Oenacoena	1 30 Z. 127 45 O.	33 Ombirah				20 Östrow
Bijk.	26 Oenets	42 30 N. 11 0 O.	27 Ombrone				41 Öswego
7 9 Z. 110 23 O.	84 Oengaran	15 40 N. 32 40 O.	38 Omdoerman				36 Ötakwa Riv.
48 38 N. 22 15 O.	16 Oengvar	Krt. X	7 Omisj				31 Ötaroe
53 15 N. 5 53 O.	23 Oenkerk	53 5 N. 6 54 O.	13 Ommelandervijk				31 Ötaroení Baai
13 50 Z. 17							

BLAD		BLAD		BLAD		BLAD	
53 24 N.	6 27 O.	7 0 Z.	105 34 O.	7 30 Z.	130 55 O.	2 30 N.	76 50 W.
29 35 Z.	30 25 O.	1 50 Z.	138 50 O.	10 15 N.	123 25 O.	50 52 N.	2 43 O.
23 55 Z.	29 28 O.	5 20 Z.	102 15 O.	4 10 N.	98 15 O.	19 10 N.	98 45 W.
53 17 N.	6 16 O.	0 20 Z.	100 50 O.	8 27 Z.	112 41 O.	8 15 Z.	111 48 O.
47 30 N.	21 30 O.	0 24 Z.	129 52 O.	7 45 Z.	131 0 O.	8 16 Z.	111 48 O.
47 0 N.	25 10 O.	0 28 Z.	130 30 O.	2 35 N.	109 5 O.	51 27 N.	5 3 O.
52 1 N.	4 28 O.	0 0 Z.	129 20 O.	8 15 Z.	129 0 O.	49 15 N.	20 30 O.
38 47 N.	105 30 W.	3 53 Z.	130 52 O.	6 15 Z.	130 5 O.	67 0 N.	143 0 W.
3 41 N.	55 38 W.	6 35 Z.	126 35 O.	6 8 Z.	105 23 O.	61 29 N.	21 32 O.
53 5 N.	5 52 O.			2 40 N.	125 23 O.	67 0 N.	19 50 O.
46 58 N.	81 5 O.			4 8 N.	117 50 O.	48 0 N.	35 0 O.
22 50 Z.	60 30 W.			1 20 Z.	99 0 O.	7 32 Z.	112 43 O.
50 50 N.	19 40 O.			2 40 N.	96 0 O.	47 25 N.	7 4 O.
49 43 N.	13 24 O.			0 30 Z.	104 30 O.	70 25 N.	25 40 O.
3 20 N.	55 2 W.			2 10 Z.	99 40 O.	2 27 N.	99 10 O.
6 58 Z.	79 55 W.			3 0 N.	108 50 O.	54 27 N.	6 28 W.
5 20 N.	100 17 O.			0 50 Z.	135 30 O.	50 0 N.	98 28 W.
5 51 N.	56 53 W.			8 30 Z.	123 0 O.	5 26 N.	54 7 W.
38 20 N.	28 5 O.			8 2 Z.	114 28 O.	33 35 Z.	26 58 O.
22 20 N.	83 45 W.			2 15 N.	125 25 O.	12 50 Z.	40 30 O.
39 20 N.	21 20 O.					38 55 N.	121 5 O.
64 30 N.	44 15 O.					29 57 N.	94 0 W.
44 54 N.	7 24 O.					48 32 N.	89 15 W.
53 7 N.	5 26 O.					39 38 N.	7 45 W.
27 32 N.	114 30 O.					32 28 Z.	137 46 O.
35 55 N.	111 30 O.					18 40 N.	72 20 W.
53 28 N.	6 0 O.					11 42 N.	92 40 O.
21 40 N.	82 40 W.					5 0 N.	4 20 W.
3 47 Z.	119 40 O.					22 7 Z.	166 30 O.
52 9 N.	26 7 O.					2 35 N.	101 45 O.
42 56 N.	10 30 O.					1 15 Z.	41 50 O.
51 25 N.	19 42 O.						
32 42 Z.	18 35 O.						
37 58 N.	23 40 O.						
45 33 N.	13 34 O.						
25 0 N.	55 0 O.						
4 0 Z.	138 35 O.						
41 45 N.	23 25 O.						
49 9 N.	7 40 O.						
50 57 N.	13 58 O.						
3 0 Z.	128 14 O.						
43 44 N.	10 24 O.						
10 30 Z.	70 10 W.						
13 30 Z.	70 5 W.						
48 38 N.	17 46 O.						
43 57 N.	10 54 O.						
41 40 N.	4 40 W.						
24 30 Z.	130 15 W.						
66 0 N.	19 20 O.						
44 49 N.	24 52 O.						
16 50 N.	100 20 O.						
40 30 N.	80 0 W.						
38 50 N.	1 30 O.						
Bijk. rechts boven							
5 5 Z.	80 35 W.						
45 11 N.	5 59 O.						
46 29 N.	10 0 O.						
46 48 N.	10 4 O.						
46 38 N.	8 55 O.						
46 0 N.	9 35 O.						
46 4 N.	9 45 O.						
73 30 N.	87 0 O.						
44 3 N.	43 0 O.						
66 10 N.	30 40 O.						
39 0 N.	126 0 O.						
47 15 N.	54 0 W.						
47 0 N.	55 0 W.						
3 0 Z.	104 50 W.						
8 48 Z.	117 46 O.						
Bijk.							
40 3 N.	6 4 W.						
51 28 N.	4 7 O.						
46 50 N.	17 45 O.						
40 40 N.	100 0 W.						
50 28 N.	12 6 O.						
52 25 N.	12 0 O.						
46 30 N.	6 55 O.						
51 16 N.	12 20 O.						
46 50 N.	9 35 O.						
34 5 Z.	23 40 O.						
43 23 N.	24 39 O.						
52 27 N.	3 48 W.						
52 33 N.	19 43 O.						
6 42 Z.	108 30 O.						
47 56 N.	2 23 W.						
44 55 N.	26 0 O.						
7 26 Z.	112 13 O.						
48 43 N.	2 56 W.						
42 9 N.	24 47 O.						
50 22 N.	4 7 W.						
41 55 N.	70 40 W.						
49 43 N.	13 24 O.						
11 30 N.	104 55 O.						
45 0 N.	11 20 O.						
48 13 N.	15 14 O.						
42 28 N.	19 18 O.						
45 3 N.	12 23 O.						
44 50 N.	11 45 O.						
48 45 N.	28 30 O.						
16 0 N.	107 0 O.						
51 47 N.	5 5 O.						
7 51 Z.	112 28 O.						
8 22 Z.	113 29 O.						
7 37 Z.	112 29 O.						
4 10 Z.	133 30 O.						
8 20 Z.	123 10 O.						
Bijk.							
4 0 Z.	134 10 O.						
8 15 Z.	124 40 O.						
3 50 Z.	127 15 O.						
7 50 Z.	129 45 O.						
0 5 N.	104 25 O.						
Bijk.							
1 40 Z.	123 35 O.						
1 48 N.	125 10 O.						
7 15 N.	117 10 O.						
2 44 Z.	110 6 O.						
1 8 N.	104 0 O.						
0 50 Z.	130 40 O.						
0 25 Z.	127 50 O.						
2 45 Z.	110 20 O.						
5 50 Z.	112 40 O.						
1 30 N.	102 20 O.						
1 0 Z.	136 0 O.						
2 6 N.	125 21 O.						
1 5 N.	104 30 O.						
1 14 Z.	127 35 O.						
3 0 Z.	127 55 O.						
0 88 Z.	98 30 O.						
3 30 N.	117 47 O.						
5 0 Z.	123 0 O.						
7 15 Z.	121 0 O.						
5 42 N.	95 5 O.						
8 40 N.	106 30 O.						
7 10 Z.	128 8 O.						
1 0 Z.	128 24 O.						

Table with columns for coordinates and place names under the heading 'BLAD'. Includes entries like Prätigau, Prati Kreek, Prato, Prawl Point, Predeal Pas, Predil Pas, Pregel, Premboen, Preparis, Prerau, Prerow, Presba Meer, Prescott, Pressburg, Preston, Pretoria, Priangan, Priblow Eil., Pribram, Prieska, Prigen, Prigi. Baai v., Prilep, Prince Albert, Prince Rupert, Principe, Pringabaja, Pringsawoe, Prins Albert, Prins Alexander, Prins Eduard Eil., Prins Eduard Eil., Prinsendijk, Prins Eil., Prinsenhage, Prinsenstraat, Prinses Marianne Str., Prins Hendrik Polder.

Table with columns for coordinates and place names under the heading 'BLAD'. Includes entries like Prins Hendrik Top, Prins Karel's Voorland, Prins Oscar's Land, Prins v. Wales Eil., Prins v. Wales Kaap, Prins v. Wales Land, Pripet, Prisjtina, Privas, Prizren, Probolinggo, Probstei, Proclida, Proepolder, Proepoek, Proeth, Progreso, Prome, Promontore, Kaap, Prosna, Prospert Park, Prostějow, Prosznitz, Provance, Provençaalse Bergen, Providence, Prudhoe, Pruise, Pruisisch Meren-plateau, Prüm, Prüm (R.), Przemysl, Pskof, Puck, Puebla, Pueblo.

Table with columns for coordinates and place names under the heading 'BLAD'. Includes entries like Pueblo Nuevo del Mar, Puente Genil, Puerto Armuelles, Puerto de Arlaban, Puerto de Despeñaperros, Puerto de Guadarama, Puerto de la Almenare, Puerto del Pico, Puerto de Manzanal, Puerto de Navacerada, Puerto de Pajáres, Puerto de Santa Cruz, Puerto de S. Martín, Puerto de Somosierra, Puerto de Tornavecas, Puertolland, Puerto Mexico, Puerto Montt, Puerto Plata, Puerto Princesa, Puerto Santa Maria, Puerto Topolobampo, Puffendorf, Puget Str., Puigerda, Puignat, Pukapuka, Pular, Puno, Punta de Bassania, Punta Argentera.

Table with columns for coordinates and place names under the heading 'BLAD'. Includes entries like Punta de Europa, Punta de la Estaca de Vares, Punta del Faro, Punta del Nasone, Punta Escarpada, Punta Gallinas, Punta Loma, Punta Marroqui, Punta Pariña, Punta Rassa, Puntarenas, Punta Santa Eugenia, Punt Basora, Punt Kanon, Punt Vierkant, Purmer, Purmerend, Purus, Puster Tal, Putte, Putten, Putten, Putten, Puttershoek, Putumayo, Putzig, Putziger Nehrung, Putziger Wiek, Puy de Dôme, Puy de Meymac, Puy de Sancy, Puy Mary, Pyhrn Pass, Pylos, Pyramide, Pyreneën, Pyrgos, Pymont, Quimper, Quincy, Qui-nhon, Quintana Roo, Quito.

Q.

Table with columns for coordinates and place names under the heading 'BLAD'. Includes entries like Quang-ngai, Quang-tri, Quarles Geb., Quatrebras, Quebec, Quebec (Ls.), Quedlinburg.

Table with columns for coordinates and place names under the heading 'BLAD'. Includes entries like Queens, Queensland, Queenstown, Quejo, Kaap, Quelpart, Quenast.

Table with columns for coordinates and place names under the heading 'BLAD'. Includes entries like Quercy, Queretaro, Quetta, Quévy, Quiberon, Quill, Quilpie.

Table with columns for coordinates and place names under the heading 'BLAD'. Includes entries like Quimper, Quincy, Qui-nhon, Quintana Roo, Quito.

R.

Table with columns for coordinates and place names under the heading 'BLAD'. Includes entries like Raab, Raab (R.), Raalte, Raam, Raamberg, Raamsdonk, Raamsdonksveer, Raan, Raas, Str., Rab, Raba, Rabat, Rabaul, Rabba, Race, Kaap, Radaune, Radewijkerbeek, Radnor, Radnor Forest, Radom, Radsjpoetana, Radstädter Tauern, Radue, Raetische Alpen, Ragaz, Ragnhild Land, Ragusa, Raha, Raheng, Rajnats, Rakloera, Raleigh, Raleigh Vallen, Ralik Eil., Rambj poedji, Rambouillet, Ramillies, Ramle, Rammelbeek, Ramoth, Rampoor, Ramsgate, Ramsö Fjord, Ramspl, Ran, Rana Meer, Rana Meer, Rance, Randers, Randers Fjord, Randsel, Randselgat, Randwijk, Rangkasbitong, Rangoen, Ransdorp, Rantau, Rantaupandjang, Rantaupandjang, Rantauprapat, Rantepao, Rantjaek, Raoc, Rapa Eil., Rapallo, Rapang, Rappahannock, Rapperswil, Raron, Rarotonga, Ras Asir, Ras Benas, Ras Dasjen, Ras el Had, Ras Hafoen.

Table with columns for coordinates and place names under the heading 'BLAD'. Includes entries like Rasjin, Ras Madraka, Ras Mohammed, Rassen, Rastegaisa, Ratak Eil., Rathenow, Rathlin, Ratibor, Rätikon, Ratingen, Ratum, Rauma Elf, Rauwerd, Rauwerderhem, Ravenna, Ravenstein, Rawa Besar, Rawalpindi, Rawa Mlangi, Rawa Peneng, Rawson, Rax Alpen, Razgrad, Ré, Reading, Reale, Reanne, Reeca, Rechoboth, Rechterdiep, Recife, Recina, Recklinghausen, Reden, Redjang-Lebonger, Red River, Red River of the North, Reek, Rees, Reest, Reewijk, Rega, Regen, Regensburg, Regge, Reggio, Regina, Rehoboth, Reichenau, Reichenberg, Reichenhall, Reide, Reiderland, Reims, Reinach, Reinos, Reitdiep, Rekken, Relizane, Rembang, Remich, Remscheid, Renaix, Rendier Meer, Renen, Renesse, Rengasengklok, Rengat, Renkum, Rennes, Reno.

Table with columns for coordinates and place names under the heading 'BLAD'. Includes entries like Reno, Renswoude, Reo, Repelen-Baerl, Republican Riv., Republiek, Rerak, Reschen-Scheideck, Resina, Resjt, Resolution, Retrenchement, Réunion, Réus, Reuss, Reut, Reutlingen, Reuver, Reuzel, Reuzel (R.), Reuzendam, Reuzen Geb., Reval, Revilla Gigedo Eil., Reyes, Reykjavik, Rezat, Rhadames, Rhat, Rhede, Rheinberg, Rheine, Rheinfeldten, Rheingau, Rheinwaldhorn, Rheto-Romanen, Rheydt, Rhin Kanaal, Rhinns of Galloway, Rhode Island, Rhodesia, Rhodope Geb., Rhodos, Rhön, Rhondda, Rhone, Rhone-Gletsjer, Rhône-Rijn-Kan., Rhaad, Ria de Arosa, Ria de Cedeira, Ria de Corublon, Ria de Foz, Ria de la Coruna, Ria de Muros y Noya, Ria de Navia, Ria de Pontevedra, Ria de Rivadeo, Ria de S. Marta, Ria de Vigo, Ribas, Ribben, Ribe, Riberalta, Rible, Richelieu, Richelieu, Richmond, Richmond, Richmond, Richtigthofen Geb., Ridderkerk, Rideau Kanaal.

Table with columns for coordinates and place names under the heading 'BLAD'. Includes entries like Ridoel, Ried, Ried, Riel, Ries, Rietfontein, Riethoven, Rieti, Rietveld, Riefgebied, Rifstangi, Rifwater, Riga, Riga, Golf v., Rigi, Rigolettes, Rijen, Rijkhof, Rijkhof v. Goens Baai, Rijn, Rijn, Rijn-Herne-Kanaal, Rijnland, Rijnprovincie, Rijnsaterswoude, Rijnburg, Rijn-Schiekanaal, Rijnpersluis, Rijnwetering, Rijsbergen, Rijsel, Rijsen, Rijsoord, Rijswijk, Rijswijk, Rijsenburg, Rikstel, Rikwa Meer, Rila Geb., Rilland, Rimburg, Rimini, Rincon, Rindja, Ringel Spitze, Ringkøbing, Ringkøbing Fjord, Ringnes Eil., Ringvaart, Ringvassøy, Rinsumageest, Rio Amazonas, Rio Amba, Rio Banzas, Rio Branco, Rio Brazos, Rio Chagres, Rio Coco, Rio Colorado, Rio Conchos, Rio Cuarto, Rio das Mortes, Rio de Azeite, Rio de Janeiro, Rio de Janeiro (Ls.), Rio de la Plata, Rio de Oro, Rio de Oro Baai, Rio de San Juan, Rioe-kioe Eil., Rioe-kioe Troge, Rio Grande.

Main table containing geographical data for Rio, Register, and San. Columns include location names, coordinates, and identifiers. The table is organized into four vertical sections under the headings 'BLAD' and 'RIONCESVALLES, PASV.'.

S.

Table containing geographical data for San, organized into four vertical sections under the heading 'S.'. Each section lists location names, coordinates, and identifiers.

BLAD		BLAD		BLAD		BLAD									
17 40 z.	Krt. D 68 5 w.	42	Santa Cruz	50 52 N.	4 22 o.	21	Schaarbeek	2 51 z.	103 51 o.	35	Sekajoe	32 30 N.	74 30 o.	31	Sialkot
10 30 z.	166 0 o.	44	Santa Cruz de la Sierra	52 2 N.	5 52 o.	15	Schaarlo	3 42 z.	132 25 o.	33	Sekar	16 30 N.	102 0 o.	31	Siam
15 5 z.	13 20 o.	35	Santa da Bandeira	51 24 N.	4 1 o.	16	Schaarsbergen	3 30 N.	101 30 o.	33	Selangor	11 30 N.	101 30 o.	30	Siam, Golf v.
38 50 N.	15 45 o.	27	Santa Eufemia, Golf v.	50 53 N.	6 0 o.	16	Schaars van Waarde	8 20 z.	114 27 o.	34	Selat Ball	4 B	Siamezen	31	Siang-kiang
27 52 N.	115 10 w.	41	Santa Eugenia, Kaap	46 52 N.	8 47 o.	21	Schaasberg	0 45 z.	104 20 o.	35	Selat Berhala	25 50 N.	111 0 o.	31	Siang-tan
35 44 N.	106 1 w.	41	Santa Fé	47 47 N.	13 27 o.	18	Schächen Tal	1 50 N.	101 25 o.	35	Selat Doemai	28 0 N.	112 55 o.	31	Siaulial
31 30 z.	60 59 w.	42	Santa Fé Pacific	47 42 N.	8 58 o.	21	Schaffberg	7 25 z.	113 30 o.	34	Selat Madoera	55 55 N.	23 15 o.	20	Siberië
38 0 N.	104 0 w.	40	Santa Fé Pacific	47 45 N.	9 0 o.	21	Schaffhausen	0 48 N.	102 40 o.	35	Selat Pandjang	60 0 N.	105 0 o.	30	Siberië
3 40 N.	8 40 o.	37	Santa Isabel	52 46 N.	4 47 o.	14	Schaffhausen (Ls.)	1 1 N.	102 41 o.	35	Selatpandjang	Krt. B	35	Siberoet	
39 50 N.	18 22 o.	27	Santa Margherita	52 47 N.	4 45 o.	14	Schagen	3 40 z.	115 56 o.	36	Selat Poeloe laeot	1 35 z.	99 10 o.	35	Siberoet, Str.
11 20 N.	74 13 w.	42	Santa Maria di Leuca, Kaap	51 59 N.	5 11 o.	14	Schagerbrug	1 0 N.	104 14 o.	35	Selat Riouw	45 48 N.	24 9 o.	26	Sibolo
34 0 N.	118 30 w.	41	Santa Marta	52 0 N.	5 8 o.	14	Schagerkoge	7 0 z.	114 15 o.	34	Selat Sapodi	52 28 N.	6 38 o.	13	Siboko
43 27 N.	3 50 w.	28	Santa Monica	52 7 N.	5 58 o.	15	Schalkwijk	40 29 N.	14 56 o.	27	Selden	0 30 N.	120 2 o.	36	Siboo
39 14 N.	8 42 w.	28	Santander	52 35 N.	5 1 o.	14	Schalkwijkse Wetering	1 0 z.	131 5 o.	36	Sele, Str.	2 18 N.	111 52 o.	36	Siboo
2 40 z.	54 40 w.	42	Santarem	53 13 N.	6 42 o.	13	Schalder	2 50 z.	129 10 o.	36	Seleman Baai	1 5 N.	99 43 o.	35	Siboehoean
24 0 N.	79 20 w.	41	Santarem Kan.	53 4 N.	5 40 o.	13	Schardam	3 39 N.	98 22 o.	35	Selenga	12 30 N.	122 35 o.	33	Siboeyan
34 0 N.	120 0 w.	39	Santa Rosa	52 56 N.	5 45 o.	13	Scharmer	48 16 N.	7 28 o.	18	Selostat	5 45 z.	128 0 o.	36	Siboga-rug
0 30 N.	49 0 w.	42	Santa Rosa Baal	46 11 N.	24 45 o.	26	Scharnegoutem	57 20 N.	33 0 o.	25	Selstat	3 20 N.	98 36 o.	30	Sibolangit
2 45 N.	55 25 w.	43	Sante	52 22 N.	9 12 o.	20	Scharster Rijn	62 52 N.	137 25 w.	40	Selkirk Meer	1 47 N.	98 46 o.	35	Sibolga
44 24 N.	11 44 o.	27	Santerno	53 11 N.	6 58 o.	13	Schässburg	50 30 N.	116 45 w.	39	Selkirk Bergen	2 14 N.	98 17 o.	35	Siborongborong
25 0 N.	23 35 w.	38	San Thiago	51 0 N.	3 50 o.	21	Schaumburg-Lippe	52 57 N.	7 8 o.	13	Sellingen	32 13 N.	35 16 o.	29	Sichem
0 22 N.	6 48 o.	38	San Thomé	52 22 N.	4 58 o.	14	Scheemda	8 38 z.	116 30 o.	36	Selong	43 4 N.	5 52 o.	18	Sichie, Kaap
0 22 N.	6 48 o.	38	San Thomé (Eil.)	52 38 N.	5 7 o.	14	Scheldede	50 43 N.	0 47 w.	23	Selsey Bill	37 35 N.	14 0 o.	27	Siellië
33 25 z.	70 30 w.	42	Santiago	51 50 N.	4 56 o.	14	Schellingwoude	Bijk. rechts boven	26	Selva di Tarnova	37 20 N.	11 30 o.	27	Siellië, Str. v.	
19 30 N.	70 40 w.	43	Santiago	48 30 N.	18 58 o.	26	Schellinkhout	5 40 z.	104 45 o.	35	Semangka Baai	36 30 N.	12 40 o.	27	Sillische Zee
42 52 N.	8 32 w.	28	Santiago de Compostela	51 50 N.	6 7 o.	15	Schelluinen	7 0 z.	110 24 o.	34	Semarang	7 0 z.	112 32 o.	34	Sidajoe
20 0 N.	75 50 w.	41	Santiago de Cuba	52 35 N.	4 48 o.	14	Schemnitz	7 5 z.	110 30 o.	34	Semarang (Ls.)	6 0 N.	37 0 o.	38	Sidam
29 50 z.	64 30 w.	42	Santiago del Estero	52 35 N.	4 48 o.	14	Schenkeldijk	1 0 z.	117 8 o.	36	Sembodja	7 29 z.	108 48 o.	34	Sidaredja
36 24 N.	25 28 o.	26	Santorino	52 35 N.	4 53 o.	14	Schenkenschans	41 0 N.	20 0 o.	26	Semodjo's	53 15 N.	6 51 o.	13	Siddeburen
24 0 z.	46 30 w.	42	Santos	51 32 N.	4 5 o.	16	Schermer	50 30 N.	80 0 o.	30	Semeni	4 0 z.	119 55 o.	33	Sidenreng Meer
16 20 N.	120 30 o.	33	Santo Tosma	52 4 N.	5 30 o.	15	Schermerboezem	50 30 N.	80 0 o.	30	Semeten	35 19 N.	26 20 o.	26	Sidero, Kaap
52 25 N.	4 39 o.	14	Santpoort	50 54 N.	6 0 o.	16	Schermerhorn	0 32 N.	111 57 o.	36	Sempalatinsk	46 18 N.	7 32 o.	21	Sidil
46 30 z.	73 20 w.	42	San Valentin	51 54 N.	4 16 o.	14	Scherpenisse	47 37 N.	15 46 o.	20	Semita	35 13 N.	0 40 w.	28	Sidil bel Abbes
23 0 N.	43 0 o.	31	Saoedia	52 6 N.	4 17 o.	14	Scherpenzeel	2 50 z.	112 58 o.	36	Semmering Pas	2 45 N.	98 20 o.	35	Sidikalang
8 0 z.	131 20 o.	36	Saocemlaki	51 58 N.	4 25 o.	14	Scheur	49 47 N.	5 6 o.	21	Semoeda	0 41 z.	100 58 o.	35	Sidoeljoeng
1 2 z.	120 29 o.	36	Saoesoe	51 56 N.	4 28 o.	14	Scheveningen	47 8 N.	8 12 o.	21	Semois	56 32 N.	3 0 w.	23	Sidow Hills
0 30 z.	64 0 w.	42	São Joaquim	51 55 N.	4 24 o.	14	Schie	47 9 N.	8 9 o.	21	Sempach	7 29 z.	112 43 o.	34	Sidoardjo
18 20 z.	57 20 w.	42	São Lourenço	51 55 N.	4 24 o.	14	Schieboezem	17 30 z.	34 50 o.	33	Sempacher Meer	0 45 N.	99 18 o.	35	Sidohardohar
2 0 z.	44 0 w.	42	São Luiz	50 51 N.	5 52 o.	16	Schiebroek	38 19 N.	140 50 o.	31	Sena	33 34 N.	35 23 o.	29	Sidon
43 0 N.	5 56 o.	22	Saône	50 58 N.	5 59 o.	16	Schledam	50 32 N.	4 15 o.	21	Senai	52 10 N.	22 20 o.	20	Sidloe
0 22 z.	130 50 o.	36	Saonek	45 42 N.	11 24 o.	18	Schledam	15 0 N.	15 0 w.	38	Seneffe	50 50 N.	7 30 o.	19	Sieg
23 40 z.	46 35 w.	42	São Paulo	52 14 N.	6 14 o.	13	Schlelland	16 35 N.	14 10 w.	37	Senegal	50 55 N.	8 0 o.	20	Siegen
21 30 z.	50 0 w.	42	São Paulo (Ls.)	52 18 N.	4 48 o.	14	Schliermannkoog (Eil.)	7 8 N.	100 31 o.	33	Senegal (R.)	43 20 N.	11 20 o.	27	Siena
37 2 N.	8 58 w.	23	São Vicente, Kaap	53 29 N.	6 12 o.	13	Schliermannkoog (Eil.)	43 50 N.	13 3 o.	27	Sengora	37 25 N.	1 50 w.	28	Sierra Almagrera
3 32 z.	128 41 o.	36	Saparoeca	53 29 N.	6 12 o.	13	Schluendel	69 20 N.	17 40 o.	24	Senigalla	22 20 z.	45 0 w.	42	Sierra da Mantiqueira
8 35 z.	119 0 o.	36	Sape	50 55 N.	4 35 o.	14	Schild	13 30 N.	33 44 o.	38	Senja	38 30 N.	2 24 w.	28	Sierra de Alcaraz
8 40 z.	119 15 o.	36	Sape, Str.	50 57 N.	5 53 o.	16	Schildmeer	50 35 N.	4 10 o.	21	Sensée	36 50 N.	3 50 w.	28	Sierra de Almijara
53 10 N.	6 47 o.	13	Sappemeer	50 51 N.	5 52 o.	16	Schildpadden Baai	48 12 N.	3 20 o.	22	Senta	37 50 N.	6 40 w.	28	Sierra de Aracena
43 0 N.	141 2 o.	31	Sapporo	45 42 N.	11 24 o.	18	Schildpad Eil.	50 17 N.	3 10 o.	21	Sentani Meer	32 0 z.	64 20 w.	42	Sierra de Cordoba
41 39 N.	0 52 w.	28	Saragossa	52 14 N.	6 14 o.	13	Schildwolde	45 53 N.	20 4 o.	26	Sentis	36 54 N.	2 50 w.	28	Sierra de Gador
43 50 N.	18 32 o.	26	Sarajewo	52 18 N.	4 48 o.	14	Schilthorn	2 35 z.	140 30 o.	36	Sentry Hill	40 20 N.	6 10 w.	28	Sierra de Gata
4 37 N.	55 0 w.	43	Sara Kreek	51 58 N.	4 19 o.	14	Schimmelert	47 15 N.	9 20 o.	21	Seo de Urgel	40 20 N.	5 0 w.	28	Sierra de Gredos
4 48 N.	56 0 w.	43	Saramacca	50 55 N.	4 35 o.	14	Schinnen	42 21 N.	1 27 o.	28	Seo de Urgel	32 0 N.	110 0 w.	41	Sierra de Guadalupe
5 5 N.	55 32 w.	43	Saramacca Riv.	50 51 N.	5 52 o.	16	Schin op Geul	37 35 N.	127 5 o.	31	Seol	41 0 N.	4 0 w.	28	Sierra de Guadarama
7 40 z.	111 16 o.	34	Sarangani	45 42 N.	11 24 o.	18	Schinveld	4 5 z.	144 35 o.	46	Sepik	39 30 N.	5 30 w.	28	Sierra de Guadalupe
6 0 N.	125 0 o.	33	Sarangani Baal	52 14 N.	6 14 o.	13	Schio	4 10 z.	141 0 o.	36	Sepik Riv.	42 20 N.	0 20 w.	28	Sierra de Guara
54 0 N.	45 0 o.	25A	Saransk	52 18 N.	4 48 o.	14	Schipbeek	6 54 z.	112 58 o.	34	Sepuloe	40 28 N.	0 37 w.	28	Sierra de Guadar
51 33 N.	45 59 o.	25	Saratof	51 58 N.	4 19 o.	14	Schiphol, Vliegfeld	46 27 N.	9 36 o.	18	Sepulmer	40 6 N.	1 0 w.	28	Sierra de Java-lambre
46 4 N.	10 44 o.	27	Sarce	52 38 N.	5 47 o.	13	Schipluiden	46 25 N.	9 38 o.	21	Sepulmer Pas	38 34 N.	4 30 w.	28	Sierra de la Alcúdia
40 15 N.	8 20 o.	27	Sardinië	52 45 N.	6 59 o.	13	Schippers Eil.	36 30 N.	119 0 w.	41	Seraing	Krt. VII	3 4 w.	28	Sierra de la Carba
40 20 N.	7 40 o.	27	Sardinische Zee	51 21 N.	3 31 o.	16	Schle	50 37 N.	5 31 o.	21	Serang	42 14 N.	3 4 w.	28	Sierra de la De-manda
58 30 N.	22 30 o.	25	Sarena	52 39 N.	6 50 o.	13	Schmöllnitz	6 8 z.	106 9 o.	34	Serawang	41 35 N.	1 45 w.	28	Sierra de la Virgen
48 28 N.	44 41 o.	25	Sarepta	50 44 N.	15 41 o.	19	Schneeberg	1 36 N.	110 20 o.	36	Serawak	42 19 N.	1 39 o.	28	Sierra del Cadi
47 3 N.	9 26 o.	21	Sargans	53 10 N.	16 44 o.	20	Schneekoppe	43 48 N.	10 14 o.	27	Serawak (Ls.)	8 30 N.	78 0 w.	43	Sierra del Darien
2 10 N.	111 30 o.	36	Sargasso Zee	50 15 N.	6 20 o.	21	Schneidemühl	3 30 N.	98 45 o.	35	Serdang	42 2 N.	0 46 o.	28	Sierra del Monsech
67 25 N.	17 20 o.	24	Sarjaktjakko	47 27 N.	14 40 o.	18	Schneifel	3 44 N.	98 48 o.	35	Serdang (R.)	37 10 N.	2 30 w.	28	Sierra de los Filabres
49 28 N.	2 22 w.	22	Sark	47 29 N.	14 36 o.	20	Schober	2 48 N.	101 50 o.	35	Seremban	37 10 N.	2 30 w.	28	Sierra de Peña de Francia
1 50 z.	138 45 o.	36	Sarmi	52 38 N.	5 47 o.	13	Schober Pas	41 6 N.	23 35 o.	26	Seres	40 40 N.	6 0 w.	28	Sierra de Ronda
61 40 N.	13 0 o.	24	Särna	52 45 N.	6 59 o.	13	Schoekland	46 18 N.	27 0 o.	26	Sereth	36 40 N.	5 20 w.	28	Sierra de Tolox
46 55 N.	8 15 o.	21	Sarnen	51 21 N.	3 31 o.	16	Schoelenskanaal	10 30 z.	37 0 w.	42	Sergiopol	36 40 N.	5 0 w.	28	Sierra de Vali
46 52 N.	8 13 o.	21	Sarner Meer	52 39 N.	6 50 o.	13	Schoonhoven	2 57 N.	98 33 o.	35	Seribodok	13 30 N.	85 30 w.	43	Sierra de Mar
Bijk.			Sarno	52 50 N.	6 45 o.	13	Schoonoord	45 30 N.	9 41 o.	27	Serilo	23 0 z.	46 0 w.	42	Sierra de Mar
2 14 z.	102 57 o.	35	Sarolangoen	51 55 N.	5 8 o.										

BLAD		BLAD		BLAD		BLAD	
1 0 z. 110 9 o.	36	63 30 N. 162 0 w.	40	56 0 N. 13 20 o.	24	3 50 N. 98 5 o.	35
50 50 N. 5 59 o.	16	48 50 N. 1 50 w.	22	54 30 N. 120 0 w.	39	2 20 N. 100 0 o.	35
46 15 N. 8 2 o.	21	48 55 N. 5 34 o.	22	56 25 N. 12 30 o.	24	3 40 z. 120 0 o.	33
61 50 N. 121 42 w.	40	Krt. B	43	5 53 N. 57 8 w.	43	3 30 N. 98 27 o.	35
Krt. G	43	Krt. B	43	64 45 N. 21 4 o.	24	2 40 N. 116 30 o.	36
2 28 N. 96 22 o.	35	Krt. B	43	65 30 N. 10 0 o.	24		
29 0 N. 34 0 o.	37	Krt. D	43	37 40 N. 10 40 o.	27	3 0 N. 99 15 o.	35
45 17 N. 25 37 o.	26	Krt. D	43	59 15 N. 9 30 o.	24	1 15 z. 121 58 o.	36
25 50 N. 108 15 w.	41	Krt. D	43	Krt. VIII	7	1 56 z. 101 30 o.	35
25 0 N. 107 30 w.	41	Krt. D	43	56 0 N. 9 0 o.	24	3 30 N. 98 40 o.	35
58 30 N. 3 0 w.	23	Krt. D	43	7 30 z. 110 40 o.	34	2 30 z. 114 50 o.	36
25 45 N. 68 45 o.	31	Krt. D	43	42 4 N. 19 28 o.	26	0 40 z. 102 45 o.	35
7 26 z. 107 8 o.	34	Krt. D	43	42 4 N. 19 28 o.	26	3 0 z. 104 52 o.	35
5 5 z. 120 8 o.	36	Krt. D	43	42 12 N. 19 15 o.	26	0 56 z. 113 15 o.	36
37 57 N. 8 50 w.	28	Krt. D	43	39 6 N. 23 45 o.	26	2 35 z. 116 35 o.	36
34 15 N. 108 50 o.	31	Krt. D	43	42 0 N. 21 31 o.	26	2 20 z. 120 46 o.	36
7 23 z. 108 4 o.	34	Krt. D	43	59 10 N. 5 20 o.	24	0 15 N. 102 45 o.	35
1 20 N. 103 50 o.	31	Krt. D	43	57 20 N. 6 15 w.	23	0 20 N. 101 5 o.	35
1 15 N. 104 0 o.	35	Krt. D	43	38 50 N. 24 32 o.	26		
8 8 z. 115 5 o.	26	Krt. D	43	Krt. C	43	0 5 N. 101 12 o.	35
47 46 N. 8 52 o.	21	Krt. D	43	52 37 N. 6 33 o.	13	0 40 N. 112 0 o.	36
4 6 z. 120 2 o.	36	Krt. D	43	52 36 N. 6 35 w.	23	1 0 z. 114 0 o.	36
0 40 z. 100 35 o.	35	Krt. D	43	46 20 N. 119 0 w.	20	2 25 z. 119 20 o.	36
0 35 z. 100 30 o.	35	Krt. D	43	Krt. X	7	0 10 N. 103 15 o.	35
0 52 N. 109 0 o.	36	Krt. D	43	8 2 z. 111 26 o.	34	2 15 z. 113 30 o.	36
2 18 N. 97 45 o.	36	Krt. D	43	44 24 N. 24 21 o.	26	2 0 N. 116 45 o.	36
7 53 z. 112 41 o.	34	Krt. D	43	Krt. X	7	1 10 N. 116 25 o.	36
Krt. X	7	Krt. D	43	16 20 N. 3 0 o.	37	2 30 N. 99 45 o.	35
40 0 N. 86 0 o.	31	Krt. D	43	45 25 N. 18 0 o.	26	1 25 N. 100 18 o.	35
42 1 N. 35 7 o.	29	Krt. D	43	6 59 z. 109 8 o.	34	1 56 z. 121 0 o.	36
15 43 N. 0 18 w.	23	Krt. D	43	52 46 N. 6 48 o.	13	3 10 z. 102 40 o.	35
51 5 N. 4 12 o.	21	Krt. D	43	54 32 N. 9 31 o.	20	2 0 z. 111 25 o.	36
16 15 z. 44 30 o.	37	Krt. D	43	54 15 N. 9 30 o.	20	0 5 N. 109 35 o.	36
56 20 N. 2 48 w.	23	Krt. D	43	54 30 N. 9 20 o.	19	4 0 N. 98 30 o.	35
51 47 N. 5 23 o.	15	Krt. D	43	51 48 N. 4 58 o.	16	1 25 z. 119 25 o.	36
0 6 N. 111 34 o.	36	Krt. D	43	50 46 N. 5 52 o.	16	1 51 z. 106 10 o.	35
51 49 N. 5 52 o.	15	Krt. D	43	51 49 N. 4 47 o.	14	0 31 z. 100 3 o.	35
Krt. B	43	Krt. D	43	53 5 N. 7 35 w.	23	1 0 N. 100 30 o.	35
51 35 N. 4 4 o.	16	Krt. D	43	54 11 N. 5 56 w.	23	3 13 z. 105 30 o.	35
53 17 N. 5 39 o.	13	Krt. D	43	54 16 N. 8 29 w.	23	0 50 N. 115 10 o.	36
51 19 N. 3 19 o.	16	Krt. D	43	54 18 N. 8 45 w.	23	3 0 z. 119 5 o.	33
51 37 N. 5 55 o.	16	Krt. D	43	51 50 N. 3 55 o.	14	3 5 z. 119 15 o.	33
29 57 N. 81 20 w.	43	Krt. D	43	51 48 N. 4 10 o.	14	1 8 N. 101 10 o.	35
17 50 z. 62 45 w.	43	Krt. D	43	51 53 N. 4 37 o.	14	5 5 z. 119 40 o.	33
Krt. G	43	Krt. D	43	52 3 N. 6 30 o.	15	0 10 z. 112 10 o.	36
46 30 N. 9 10 o.	21	Krt. D	43	51 57 N. 6 22 o.	15	1 35 z. 113 10 o.	36
48 31 N. 2 44 w.	22	Krt. D	43	52 0 N. 6 42 o.	15	2 11 z. 102 0 o.	35
50 35 N. 1 18 w.	23	Krt. D	43	53 22 N. 6 11 o.	13	4 0 z. 105 3 o.	35
Krt. B	43	Krt. D	43	42 41 N. 26 20 o.	26	3 20 z. 114 15 o.	36
17 20 N. 62 45 w.	43	Krt. D	43	53 12 N. 6 47 o.	13	2 20 z. 115 20 o.	36
42 30 N. 82 30 w.	39	Krt. D	43	51 27 N. 3 38 o.	16	1 10 z. 104 0 o.	35
46 30 N. 5 55 o.	22	Krt. D	43	52 50 N. 4 58 o.	14	3 22 N. 98 55 o.	35
17 40 N. 64 45 w.	43	Krt. D	43	5 52 N. 54 54 w.	43	3 22 N. 99 0 o.	35
1 0 N. 134 25 o.	33	Krt. D	43	52 20 N. 4 48 o.	14	3 45 N. 103 25 o.	33
51 54 N. 5 19 w.	23	Krt. D	43	52 53 N. 5 38 o.	13	1 0 z. 119 54 o.	36
43 56 N. 2 23 o.	22	Krt. D	43	52 27 N. 4 51 o.	14	2 45 N. 100 5 o.	35
21 0 z. 56 0 o.	38	Krt. D	43	52 55 N. 5 37 o.	13	1 30 z. 110 22 o.	36
48 17 N. 6 58 o.	13	Krt. D	43	Bijk.	26	2 35 z. 112 10 o.	36
44 54 N. 0 8 w.	22	Krt. D	43	49 0 N. 20 0 o.	26	2 4 z. 101 24 o.	35
45 26 N. 4 27 o.	22	Krt. D	43	Bijk.	26	1 50 N. 101 0 o.	35
17 28 N. 63 0 w.	43	Krt. D	43	45 55 N. 14 45 o.	26	1 25 N. 100 45 o.	35
51 36 N. 4 8 o.	16	Krt. D	43	51 18 N. 3 20 o.	16	1 0 N. 100 40 o.	35
51 38 N. 4 7 o.	16	Krt. D	43	51 16 N. 3 47 o.	16	3 30 z. 119 44 o.	36
34 10 z. 25 30 o.	38	Krt. D	43	53 24 N. 10 11 w.	23	1 30 N. 109 20 o.	36
47 25 N. 9 22 o.	21	Krt. D	43	57 10 N. 14 0 o.	24	4 0 z. 122 9 o.	36
47 13 N. 9 15 o.	21	Krt. D	43	53 7 N. 6 5 o.	13	1 30 z. 112 42 o.	36
43 7 N. 0 44 o.	22	Krt. D	43	44 37 N. 20 55 o.	26	4 10 N. 116 50 o.	36
50 48 N. 5 46 o.	16	Krt. D	43	79 45 N. 12 0 o.	24	2 15 N. 116 40 o.	36
44 56 N. 29 39 o.	26	Krt. D	43	52 56 N. 6 25 o.	13	2 21 z. 106 1 o.	35
12 0 N. 61 40 w.	43	Krt. D	43	52 45 N. 6 13 o.	13	4 0 N. 116 30 o.	36
46 0 z. 66 0 w.	42	Krt. D	43	78 0 N. 75 0 w.	39		
52 0 z. 6 0 w.	23	Krt. D	43	63 25 N. 8 0 o.	24	3 30 N. 116 45 o.	36
45 53 N. 6 43 o.	18	Krt. D	43	54 45 N. 32 2 o.	25	3 43 N. 98 10 o.	35
51 13 N. 4 5 o.	16	Krt. D	43	40 5 N. 21 0 o.	26	1 0 N. 102 5 o.	35
50 50 N. 4 20 o.	21	Krt. D	43	38 25 N. 27 10 o.	26	2 53 N. 99 30 o.	35
Krt. II	7	Krt. D	43	38 35 N. 26 45 o.	26	4 20 N. 97 45 o.	35
50 10 N. 7 40 o.	19	Krt. D	43	54 15 N. 4 29 w.	23		
46 34 N. 8 34 o.	21	Krt. D	43	43 0 N. 115 50 w.	41	2 27 N. 98 0 o.	35
15 30 z. 5 30 w.	4 A	Krt. D	43	53 2 N. 5 39 o.	13	2 26 N. 97 49 o.	35
32 20 z. 18 0 o.	37	Krt. D	43	53 2 N. 5 44 o.	13		
53 24 N. 2 45 w.	23	Krt. D	43	4 10 z. 138 0 o.	36	2 16 z. 101 0 o.	35
49 13 N. 2 5 w.	22	Krt. D	43	62 15 N. 9 40 o.	24	4 25 N. 98 15 o.	35
51 40 N. 5 50 o.	16	Krt. D	43	46 50 N. 21 6 o.	26	5 5 z. 120 0 o.	33
50 2 N. 5 22 o.	21	Krt. D	43	52 1 N. 4 56 o.	14	1 0 N. 116 50 o.	36
47 10 N. 7 0 o.	21	Krt. D	43	59 38 N. 6 48 o.	24	Soengai Tjengrana	36
49 18 N. 7 15 o.	20	Krt. D	43	53 4 N. 4 5 w.	23	0 50 z. 103 10 o.	35
50 12 N. 5 28 w.	23	Krt. D	43	9 10 N. 33 30 o.	37	4 25 z. 120 0 o.	36
38 32 N. 8 52 w.	28	Krt. D	43	3 30 z. 40 20 w.	42	2 50 z. 119 25 o.	36
53 16 N. 5 36 o.	13	Krt. D	43	61 8 N. 17 0 o.	24	46 0 N. 127 0 o.	31
Krt. B	43	Krt. D	43	58 35 N. 16 20 o.	24	8 36 z. 115 3 o.	33
50 52 N. 4 20 o.	21	Krt. D	43	9 52 z. 124 20 o.	36	0 58 z. 101 29 o.	35
Krt. B	43	Krt. D	43	10 11 N. 37 18 o.	38	5 12 z. 119 30 o.	36
51 15 N. 4 10 o.	16	Krt. D	43	6 35 z. 107 46 o.	34		
43 25 N. 1 38 w.	22	Krt. D	43	0 57 z. 100 32 o.	35	65 0 N. 27 0 o.	25
5 25 N. 54 5 w.	43	Krt. D	43	46 0 N. 19 39 o.	26	37 17 N. 35 12 o.	29
47 21 N. 13 14 o.	18	Krt. D	43	4 B	25	53 30 N. 46 0 o.	25
52 56 N. 5 51 o.	13	Krt. D	43	4 B	25	7 15 z. 112 45 o.	34
45 20 N. 66 2 w.	41	Krt. D	43	4 B	25	7 25 z. 112 30 o.	34
17 0 N. 61 45 w.	43	Krt. D	43	4 B	25	7 35 z. 110 48 o.	34
18 10 N. 64 40 w.	43	Krt. D	43	4 B	25	7 40 z. 110 50 o.	34
48 85 N. 72 0 w.	39	Krt. D	43	4 B	25	21 12 N. 72 55 o.	31
47 10 N. 69 45 w.	39	Krt. D	43	4 B	25	51 18 N. 5 36 o.	16
47 25 N. 52 50 w.	40	Krt. D	43	4 B	25	34 50 N. 138 40 o.	31
50 51 N. 4 23 o.	21	Krt. D	43	4 B	25	2 38 z. 102 45 o.	35
39 45 N. 94 47 w.	41	Krt. D	43	4 B	25	35 50 N. 10 40 o.	38
57 48 N. 8 36 w.	23	Krt. D	43	4 B	25	45 22 N. 14 28 o.	26
17 20 N. 62 45 w.	43	Krt. D	43	4 B	25	3 47 N. 96 47 o.	35
51 16 N. 3 27 o.	16	Krt. D	43	4 B	25	52 10 N. 5 18 o.	14
Krt. B	43	Krt. D	43	4 B	25	51 36 N. 8 5 o.	20
Krt. B	43	Krt. D	43	4 B	25	52 11 N. 5 17 o.	14
51 31 N. 3 34 o.	16	Krt. D	43	4 B	25	52 7 N. 5 14 o.	14
49 0 N. 68 0 w.	39	Krt. D	43	4 B	25	52 25 N. 6 9 o.	13
44 30 N. 75 40 w.	41	Krt. D	43	4 B	25	31 30 N. 120 30 o.	31
48 30 N. 62 0 w.	39	Krt. D	43	4 B	25	39 50 N. 98 20 o.	31
63 25 N. 170 0 w.	40	Krt. D	43	4 B	25	18 0 z. 178 20 o.	44
5 31 N. 54 3 w.	43	Krt. D	43	4 B	25	54 25 N. 22 35 o.	25
51 21 N. 4 42 o.	16	Krt. D	43	4 B	25	13 12 z. 163 15 w.	44
49 8 N. 1 6 w.	22	Krt. D	43	4 B	25	20 6 N. 34 55 o.	38
43 22 N. 45 48 o.	22	Krt. D	43	4 B	25	42 42 N. 23 19 o.	26
38 40 N. 90 20 w.	41	Krt. D	43	4 B	25	Krt. VIII	7
16 0 N. 16 80 w.	38	Krt. D	43	4 B	25	61 10 N	

BLAD	
48 53 N. 10 59 o.	20 Solnhofen
7 35 Z. 110 48 o.	34 Solo
47 40 N. 2 0 o.	22 Sologne
0 47 Z. 100 38 o.	35 Solok
8 30 Z. 123 30 o.	36 Solor Eil.
7 30 Z. 110 55 o.	34 Solo Rivier
47 13 N. 7 32 o.	21 Solothurn
47 15 N. 7 20 o.	21 Solothurn (Ls.)
65 4 N. 35 43 o.	25 Solowjetsk
54 50 N. 3 30 w.	23 Solway Firth
39 8 N. 27 38 o.	26 Soma
0 5 N. 54 0 o.	1 Somali Bekken
8 30 N. 47 0 o.	37 Somali Schiereil.
4 B Somali's	
45 43 N. 19 8 o.	26 Sombor
18 35 N. 63 30 w.	43 Sombroero
7 45 N. 93 30 o.	33 Sombroero Kan.
Bijk. rechts boven	23 Somersset
10 48 Z. 142 30 o.	44 Somersset
32 46 Z. 25 36 o.	38 Somersset Oost
Bijk.	27 Somma Vesuviana
50 18 N. 1 34 o.	22 Somme
51 45 N. 4 10 o.	14 Sommelsdijk
42 48 N. 0 32 w.	28 Somport, Pas
54 55 N. 9 50 o.	24 Sonderborg
51 22 N. 10 52 o.	20 Sondershausen
56 20 N. 8 3 o.	6 Sönderdervig
45 11 N. 9 48 o.	27 Sondrio
22 0 N. 103 20 o.	33 Song-ho
23 20 N. 104 20 o.	33 Song-gan
23 0 N. 103 0 o.	29 Song-khoi
47 3 N. 13 0 o.	18 Sonnblick
50 25 N. 11 8 o.	20 Sonneberg
30 0 N. 110 30 w.	41 Sonora
55 45 N. 12 50 o.	24 Sont
4 30 Z. 119 55 o.	33 Soppeng
47 38 N. 16 38 o.	26 Sopron
15 35 Z. 68 30 w.	42 Sorata, Plek v.
7 2 Z. 107 31 o.	34 Soreang
Krt. VIII 7	
41 47 N. 2 30 w.	28 Sör Fjord
0 40 N. 99 33 o.	35 Sorik Marapi
70 40 N. 22 20 o.	24 Sörö
0 50 Z. 131 15 o.	36 Sorong
64 34 N. 34 38 o.	25 Sorotska
40 37 N. 14 19 o.	27 Sorrento
65 30 N. 17 25 o.	24 Sorsele
50 18 N. 19 6 o.	25 Sosnowiec
63 15 N. 63 0 o.	25 Soswa
16 0 N. 61 45 w.	43 Soufrière
Bijk. 39	
56 0 N. 5 44 w.	23 Sound of Jura
50 55 N. 1 24 w.	23 Southampton
64 0 N. 84 0 w.	40 Southampton Eil.
63 40 N. 83 0 w.	39 South Bay
41 40 N. 86 22 w.	41 South Bend
50 55 N. 0 10 w.	23 South Downs
51 32 N. 0 44 o.	23 Southend
33 0 N. 113 0 w.	40 Southern Pacific
51 8 N. 1 24 o.	23 South Foreland
57 15 N. 7 20 w.	23 South Hist
40 19 N. 103 50 w.	41 South Platte River
53 39 N. 2 59 w.	23 Southport
54 58 N. 1 25 w.	23 South Shields
50 30 N. 5 52 o.	21 Spa
Krt. D 43	
Krt. B 43	
1 30 N. 10 30 o.	38 Spaansch Lagoen
52 24 N. 4 41 o.	14 Spaansch Water
52 23 N. 4 40 o.	14 Spaarne Liede
52 15 N. 5 22 o.	14 Spakenburg
43 30 N. 16 29 o.	26 Spalato
52 41 N. 4 56 o.	14 Spambroek
52 35 N. 13 9 o.	20 Spandau
8 Spanjaarden	
40 0 N. 4 0 w.	24 Spanje
37 15 N. 22 27 o.	26 Sparta
35 48 N. 5 58 w.	28 Sparteel, Kaap
38 54 N. 8 54 o.	27 Spartivento, Kaap
37 56 N. 16 6 o.	27 Spartivento, Kaap
35 42 N. 23 45 o.	26 Spatha, Kaap
50 56 N. 5 50 o.	16 Spaubeek
5 30 Z. 122 10 o.	36 Speelman, Str.
50 51 N. 6 2 o.	16 Spekhollerheide
34 0 Z. 137 0 o.	44 Spencer Golf
35 25 Z. 136 50 o.	44 Spencer Kaap
38 57 N. 22 0 o.	26 Spercheios
52 13 N. 13 23 o.	19 Sperenberg
4 40 Z. 119 0 o.	36 Spermonde Arch.
50 0 N. 9 20 o.	19 Spessart
52 16 N. 5 43 o.	15 Spelde
57 0 N. 4 22 w.	23 Spey
44 7 N. 9 48 o.	27 Spezia
35 13 N. 24 6 o.	26 Sphakia
53 47 N. 7 42 o.	19 Spiekeroog
49 21 N. 8 25 o.	20 Splers

BLAD	
46 42 N. 7 40 o.	21 Splez
51 51 N. 6 10 o.	15 Spijk
53 23 N. 6 50 o.	13 Spijk
51 50 N. 4 20 o.	14 Spijknissse
51 43 N. 4 51 o.	16 Spijkerboor
51 25 N. 3 40 o.	16 Spijkerplaat
30 55 Z. 19 30 o.	38 Spionberg
53 45 N. 21 45 o.	19 Spirding Meer
70 30 N. 26 0 o.	24 Spirte Njarga
50 44 N. 1 5 w.	23 Spithead
79 0 N. 16 0 o.	30 Spitsbergen
79 0 N. 16 0 o.	24 Spitsbergen-Arch.
46 48 N. 13 33 o.	18 Spittal
43 30 N. 16 29 o.	26 Split
Krt. X 7	
46 34 N. 9 19 o.	21 Splügen
46 30 N. 9 20 o.	21 Splügen Pas
47 33 N. 117 28 w.	41 Spokane
42 46 N. 12 45 o.	27 Spoleto
37 0 N. 27 0 o.	26 Sporaden
51 39 N. 5 5 o.	16 Sprang
52 23 N. 13 47 o.	19 Spree
52 6 N. 14 0 o.	19 Spree Woud
29 40 Z. 17 50 o.	38 Springbok
51 47 N. 3 54 o.	14 Springersdlep
37 15 N. 93 20 w.	41 Springfield
39 45 N. 89 43 w.	41 Springfield
42 5 N. 72 35 w.	41 Springfield
40 0 N. 83 45 w.	41 Springfield
26 12 Z. 28 22 o.	38 Springs
51 48 N. 4 20 o.	14 Spui
53 36 N. 0 10 o.	23 Spurn Point
38 45 N. 17 0 o.	27 Squillace, Golf v.
7 27 Z. 111 1 o.	34 Sragen
67 0 N. 154 0 o.	30 Sredne Kolymsk
34 12 N. 75 0 o.	31 Srinagar
50 24 N. 5 56 o.	21 Stabio
51 19 N. 4 23 o.	16 Stabroek
51 44 N. 4 15 o.	14 Stad aan 't Ha-
ringvliet	
53 38 N. 9 28 o.	20 Stade
53 2 N. 6 52 o.	13 Stadskanaal
53 0 N. 6 55 o.	13 Stadskanaal
62 10 N. 5 0 o.	24 Stadt, Kaap
56 25 N. 6 21 w.	23 Staffa
47 41 N. 11 10 o.	18 Staffel See
Bijk. rechts boven	
34 0 N. 102 0 w.	39 Staked Plain
52 18 N. 5 41 o.	15 Stakenberg
38 40 N. 69 15 o.	31 Stalinabad
48 34 N. 44 28 o.	25 Stalingrad
25 A	
63 30 N. 34 40 o.	25 Stalinkanaal
47 55 N. 38 0 o.	25 Stalino
30 50 N. 70 0 o.	29 Stalin Piek
64 38 N. 40 36 o.	25 Stalinport
54 30 N. 84 55 o.	30 Stalinsk
Krt. VIII 7	
36 34 N. 26 20 o.	26 Stampalia
51 37 N. 4 27 o.	16 Stampersgat
51 36 N. 4 31 o.	16 Standdaarbuten
27 0 Z. 29 17 o.	38 Standerton
48 53 N. 24 43 o.	25 Stanislawow
52 0 Z. 58 30 w.	42 Stanley
4 5 Z. 15 20 o.	37 Stanley Pool
31 30 Z. 141 30 o.	44 Stanley Range
0 15 N. 25 22 o.	37 Stanley Vallen
0 34 N. 25 15 o.	38 Stanleyville
60 0 N. 141 0 o.	29 Stanovoi Geb.
46 58 N. 8 22 o.	21 Stans
52 38 N. 6 12 o.	13 Staphorst
43 25 N. 22 40 o.	28 Stara Planina
42 26 N. 25 40 o.	26 Stara Zagora
5 35 Z. 155 57 w.	44 Starbuck
53 57 N. 18 28 o.	20 Stargard
47 55 N. 11 20 o.	18 Starnberger See
52 32 N. 4 48 o.	14 Starnmeer
53 57 N. 18 28 o.	20 Starogard
51 51 N. 11 33 o.	20 Staszfurt
54 40 Z. 64 0 w.	42 Staten Eil.
59 47 N. 43 40 w.	39 Staten Hoek
Bijk. 40	
58 55 N. 5 40 o.	24 Stavanger
50 24 N. 5 56 o.	21 Stavelot
51 35 N. 4 1 o.	16 Stavenisse
52 17 N. 5 45 o.	16 Staverden
52 52 N. 5 21 o.	13 Staveren
53 19 N. 6 41 o.	13 Stedum
61 50 N. 95 30 o.	29 Steenachtige
Toengoeska	
51 34 N. 4 21 o.	16 Steenbergse Vliet
51 36 N. 4 20 o.	16 Steenboom, Kaap
4 50 Z. 136 45 o.	36 Steenderen
52 3 N. 6 12 o.	16 Steenderen
51 49 N. 4 52 o.	14 Steenenhoek,
Kanaal v.	

BLAD	
50 40 N. 4 4 o.	21 Steenkerke
50 40 N. 4 4 o.	21 Steenkerque
51 23 N. 5 24 o.	16 Steensel
57 14 N. 10 34 o.	24 Steensnaes
52 47 N. 6 7 o.	13 Steenwijk
52 48 N. 6 9 o.	13 Steenwijker A
52 45 N. 6 1 o.	13 Steenwijkerdiep
52 48 N. 6 4 o.	13 Steenwijkerwold
26 0 Z. 140 0 o.	44 Steen Woestijn
4 40 N. 37 0 o.	37 Stefanie Meer
49 40 N. 10 30 o.	19 Steiger Woud
51 20 N. 6 7 o.	16 Stell
47 40 N. 8 52 o.	21 Stein
50 58 N. 5 45 o.	16 Stein
47 16 N. 16 34 o.	26 Steinamanger
32 30 N. 9 20 o.	19 Steinhuder Meer
33 57 Z. 18 53 o.	38 Stellenbosch
51 48 N. 4 3 o.	14 Stellendam
52 37 N. 11 50 o.	20 Stendal
25 A	
Stepanakert	
Sterkrade	
Sterlitamak	
Sterzing	
Stettin	
Steurgat	
Stevensweerd	
Stevens Kilnt	
Stewart Eil.	
Steyr	
Steyr (R.)	
Stieltjeskanaal	
Stiens	
Stiermarken	
Stiermarkse Alpen	
Sükine Riv.	
Stillser Joch	
Stille Oceaan	
Stiol Pas	
Stiphout	
Stirling	
Stockholm	
Stockhorn	
Stockport	
Stockton	
Stockton	
Stoelmanns Eil.	
Stoke on Trent	
Stokes Berg	
Stolp	
Stolpe	
Stolpmünde	
Stolwijk	
Stompert	
Stompertoren	
Stompwijk	
Ston	
Stonhaven	
Stor Aa	
Stor Alvan	
Store Borge Fjeld	
Stor Fjord	
Stor Fjord	
Stör Fond	
Storlien	
Stormarn	
Storm Bergen	
Stor Meer	
Stornoway	
Stortemelk	
Stor Uman	
Stoutenburg	
Straatsburg	
Stradbroke Eil.	
Strahan	
33 Straits Settlements	
(Malaka)	
Stralsund	
Stramproof	
Stranraer	
Stratford	
Straubing	
Streefkerk	
Strela Pas	
Stressa	
Krt. I 7	
Strib	
Strijen	
Strijensas	
Stroema	
Stroemitsa	
26 Stroemitsa (R.)	
Stroma	
Stromboli	
Strömö	
Stroobos	
36 Stroomenkaap	

BLAD		
34 50 Z. 20 20 o.	38 Struis Baai	
49 18 N. 23 54 o.	26 Strylj	
49 8 N. 23 30 o.	26 Strylj (R.)	
47 7 N. 11 10 o.	18 Stubaier Alpen	
54 35 N. 13 37 o.	19 Stubbenkammer	
44 20 N. 7 10 o.	18 Stura	
19 30 Z. 127 40 o.	44 Sturt Creek	
48 47 N. 9 10 o.	20 Stuttgart	
51 10 N. 25 45 o.	25 Styr	
46 37 N. 118 28 w.	41 Suake Riv.	
53 11 N. 6 0 o.	13 Suameer	
53 33 N. 8 20 w.	23 Suck	
18 50 Z. 65 15 w.	42 Sucre	
46 29 N. 80 55 w.	40 Sudbury	
50 50 N. 16 0 o.	19 Sudeten	
50 50 N. 15 0 o.	20 Sudetengouw	
30 0 N. 32 30 o.	38 Suez	
Bijk. 37		
Suez Baai		
Suez Creek		
Suez, Golf v.		
Suez Kan.		
Suffolk		
Suhl		
Suhr		
Suikerplaat		
Suir		
Sukkertoppen		
Sulitelma		
Sultanabad		
Sulzberg		
Sumatra		
Sunderland		
Krt. I 7		
Sundewitt		
Sundgau		
Sundsvall		
Superior		
Surbiton		
Sure		
Surenen		
Surhuisterveen		
Surhuizum		
4 0 N. 55 0 w.		42 Suriname
5 15 N. 55 6 w.		43 Suriname Riv.
Bijk. rechts boven		
45 8 N. 7 4 o.		27 Surrey
32 15 N. 48 17 o.		31 Susa
37 2 N. 3 39 w.		23 Suspiro del Moro
40 0 N. 77 0 w.		39 Susqueahanna
Bijk. rechts boven		
46 45 N. 8 30 o.		23 Sussex
51 4 N. 5 51 o.		16 Susten
Sutton		
24 Svartis		
Krt. XI 7		
Sveaborg		
Svealand		
24 Sveaborg		
62 10 N. 12 20 o.		24 Svuku Field
22 40 Z. 14 30 o.		38 Swakopmund
35 18 Z. 143 35 o.		44 Swan Hill
51 38 N. 3 57 w.		23 Swansea
23 35 N. 116 40 o.		31 Swatow
26 40 Z. 31 30 o.		38 Swaziland
34 3 Z. 20 25 o.		38 Swellendam
56 52 N. 60 34 o.		7 Swerdlowsk
Krt. X 25		
Swei Joero		
51 33 N. 1 45 w.		23 Swindon
53 56 N. 14 13 o.		20 Swinemünde
60 45 N. 34 0 o.		26 Swir
43 37 N. 25 23 o.		25 Swisjtow
68 5 N. 40 0 o.		25 Swjatoj, Kaap
Bijk. 23		
Sydenham		
Syderö		
46 7 N. 60 14 w.		40 Sydney
33 55 Z. 151 12 o.		44 Sydney
31 0 N. 18 30 o.		37 Sydra, Golf v.
61 33 N. 50 40 o.		25 Syktywkar
54 56 N. 8 10 o.		20 Sylt
37 26 N. 24 58 o.		26 Syra
43 0 N. 46 10 w.		41 Syracuse
37 1 N. 15 19 o.		27 Syrakuse
35 0 N. 38 0 o.		31 Syrie
33 30 N. 40 0 o.		29 Syrische Woestijn
8 Syrjenen		
25 A		
Syrjenen Rep.		
46 17 N. 20 8 o.		26 Syzran
47 11 N. 18 24 o.		26 Szekefsehervar
Bijk. 26		
Szekler		
22 35 N. 101 0 o.		31 Sze-mau
46 41 N. 20 15 o.		26 Szentes
30 0 N. 105 0 o.		31 Sze-tsjwan
47 11 N. 20 10 o.		26 Szolnok
47 16 N. 16 34 o.		26 Szombathely

T.

39 47 N. 5 36 w.	28 Taag
14 0 N. 120 50 o.	33 Taal
8 29 Z. 115 2 o.	36 Tabanan
8 19 Z. 115 10 o.	36 Tabanan, Piek v.
18 20 N. 92 30 w.	41 Tabasco
4 0 Z. 70 0 w.	42 Tabatinga
57 40 N. 14 0 o.	24 Taberg
12 30 N. 122 0 o.	33 Tablas
49 26 N. 14 39 o.	20 Tabor
5 3 Z. 32 48 o.	38 Tabora
17 50 Z. 70 10 w.	42 Tacna
47 14 N. 122 28 w.	41 Tacoma
43 0 N. 73 20 w.	40 Taconic Range
28 0 N. 3 0 o.	37 Tademait, Plat. v.
34 13 N. 38 10 o.	29 Tadmor
11 45 N. 43 40 o.	37 Tadsjoera Baai
38 0 N. 72 0 o.	31 Tadzjikistan
33 40 Z. 18 0 o.	37 Tafelbaai
52 16 N. 5 14 o.	14 Tafelberg
34 5 Z. 18 26 o.	38 Tafelberg
Krt. B 43	
3 55 N. 56 6 w.	43 Tafelberg
8 48 Z. 115 12 o.	36 Tafelhoek
31 0 N. 4 0 w.	38 Taffileit
47 15 N. 38 46 o.	25 Taganrog
18 40 N. 12 0 w.	38 Tagant
58 20 N. 60 50 o.	25 Tagil
46 24 N. 12 42 o.	27 Tagliamanta
20 0 N. 40 0 o.	31 Tahama
17 35 Z. 149 30 w.	44 Tahiti
2 18 N. 125 25 o.	36 Tahoelandang
3 36 Z. 125 30 o.	36 Tahoena
24 45 N. 121 34 o.	31 Taihokoe
38 0 N. 112 30 o.	31 Tai-joe-en
35 45 N. 128 50 o.	31 Taikyoe
7	

BLAD		BLAD		BLAD		BLAD	
14 20 z. 170 40 w.	44	43 25 n. 11 0 0.	27	3 50 z. 134 5 0.	36	38 50 n. 125 20 0.	31
27 31 z. 151 53 0.	44	47 28 n. 8 47 0.	21	48 20 n. 17 35 0.	26	32 20 n. 119 45 0.	31
38 35 n. 33 30 0.	29	0 56 n. 124 42 0.	36	43 6 n. 25 42 0.	26	41 0 n. 121 0 0.	31
47 20 n. 9 5 0.	21	19 0 z. 178 0 0.	44	7 30 n. 152 0 0.	44	52 0 n. 113 35 0.	31
0 20 z. 122 0 0.	36		23	2 51 n. 97 38 0.	35	36 0 n. 72 0 0.	31
7 40 n. 1 0 0.	38		22	4 36 z. 105 34 0.	35	47 0 n. 124 0 0.	30
1 28 z. 122 25 0.	36		22	43 58 n. 16 40 0.	26	22 25 n. 91 58 0.	31
48 6 n. 21 23 0.	26		22	54 8 n. 61 50 0.	31	44 50 n. 71 30 0.	29
1 40 z. 121 30 0.	36		22	39 57 n. 26 17 0.	26		
40 15 n. 36 33 0.	29		22	58 15 n. 12 20 0.	24		
9 0 z. 172 0 w.	32		22	0 0 56 35 w.	42		
35 43 n. 139 45 0.	31		22	69 40 n. 18 40 0.	24		
84 6 n. 184 85 0.	31		44	69 0 n. 20 0 0.	24		
53 10 n. 6 21 0.	13		36	63 25 n. 10 20 0.	24		
39 52 n. 4 1 w.	28		31	63 50 n. 11 0 0.	24		
41 40 n. 83 31 w.	41		31	63 25 n. 10 20 0.	24		
51 31 n. 4 11 0.	16		31	8 20 z. 123 12 0.	33		
51 33 n. 4 6 0.	16		31	42 53 n. 13 42 0.	27		
1 0 n. 120 45 0.	36		25	49 57 n. 17 56 0.	20		
51 51 n. 6 7 0.	15		26	49 23 n. 0 5 0.	22		
63 58 n. 59 2 0.	25		28	6 57 z. 105 48 0.	34		
46 25 n. 13 0 0.	27		23	42 47 n. 73 45 w.	41		
2 30 z. 122 30 0.	36		26	48 17 n. 4 6 0.	22		
19 15 n. 99 48 w.	41		20	39 30 n. 120 5 w.	39		
47 47 n. 11 35 0.	20		23	44 52 n. 2 46 0.	22		
55 25 n. 86 0 0.	31		23	39 29 n. 5 55 w.	28		
0 33 n. 120 35 0.	36		33	15 55 n. 85 56 w.	41		
0 0 121 0 0.	36		27	8 0 z. 79 5 w.	42		
	36 A		30	0 30 n. 70 25 w.	43		
1 15 n. 124 50 0.	36		31	10 16 n. 5 3 w.	23		
2 5 z. 121 35 0.	36		29	50 30 n. 13 30 0.	37		
40 45 n. 20 35 0.	26		31	15 0 n. 17 0 0.	38		
49 35 n. 5 35 0.	21		4	43 0 n. 114 0 0.	31		
46 17 n. 10 37 0.	18		38	37 0 n. 94 0 0.	31		
52 0 n. 5 66 0.	15		4	13 40 z. 49 30 0.	37		
1 15 n. 124 64 0.	36		26	40 3 n. 26 27 0.	30		
1 10 n. 124 52 0.	36		26	56 3 n. 47 10 0.	25		
54 58 n. 8 51 0.	20		38		Bijk.		
54 58 n. 8 51 0.	24		38	55 10 n. 61 3 0.	31		
35 56 n. 140 0 0.	41		27	46 14 n. 15 15 0.	26		
19 40 z. 174 40 w.	44		19	45 47 n. 14 20 0.	26		
21 12 n. 175 10 w.	44		19		Krt. X		
27 10 z. 32 50 0.	38		19	10 35 z. 26 20 0.	38		
20 0 z. 172 0 w.	1		19	36 50 n. 117 5 0.	31		
51 20 n. 5 31 0.	16		30	36 0 n. 120 22 0.	31		
50 47 n. 5 28 0.	21		34	33 30 n. 107 0 0.	29		
51 8 n. 5 41 0.	16		26		Bijk.		
51 8 n. 5 42 0.	16		28	40 0 n. 119 25 0.	31		
50 47 n. 5 28 0.	21		27	47 20 n. 124 0 0.	31		
	Krt. H		26	5 20 z. 72 20 0.	29		
22 0 n. 105 0 0.	31		7	5 0 z. 75 0 0.	1		
20 0 n. 108 0 0.	29		14	51 48 n. 55 10 0.	25		
13 0 n. 104 0 0.	33		14	21 40 n. 75 40 0.	29		
59 20 n. 10 23 0.	24		24	40 10 n. 26 25 0.	26		
39 0 n. 95 45 w.	41		27	28 30 n. 112 40 0.	31		
	36 A		34	24 30 n. 117 40 0.	31		
77 15 n. 16 0 0.	24		33	47 4 n. 51 47 0.	25		
52 13 n. 5 50 0.	19		23	39 0 n. 63 15 0.	31		
51 33 n. 12 59 0.	15		23		25 A		
51 4 n. 3 6 0.	21		27		Bijk.		
0 17 z. 120 1 0.	36		27	28 30 n. 120 0 0.	31		
43 4 n. 9 20 w.	28		21	59 45 n. 38 20 0.	25		
41 10 n. 6 4 w.	28		21	77 40 n. 104 0 0.	29		
51 10 n. 5 50 0.	16		28	37 10 n. 126 55 0.	31		
67 50 n. 20 40 0.	24		42	41 15 n. 117 25 0.	31		
68 20 n. 19 15 0.	24		34	31 0 n. 104 10 0.	31		
65 50 n. 24 10 0.	25		27		25 A		
53 2 n. 18 36 0.	25		15		Bijk.		
48 40 n. 79 25 w.	41		20	41 10 n. 21 45 0.	26		
50 27 n. 3 30 w.	23		20	48 16 n. 25 55 0.	26		
46 8 n. 13 18 0.	18		27	44 20 n. 28 2 0.	26		
	Bijk.		26	51 30 n. 31 12 0.	25		
43 8 n. 5 4 w.	28		26	25 14 n. 91 48 0.	31		
	Bijk.		26	67 30 n. 140 0 0.	30		
31 0 z. 137 45 0.	44		41	38 5 n. 85 30 0.	31		
25 30 n. 103 45 w.	41		42	38 5 n. 85 30 0.	31		
10 0 z. 142 0 0.	44		40	67 30 n. 47 0 0.	25		
37 59 n. 0 40 w.	28		34		25 A		
2 10 z. 139 0 0.	36		40		Bijk.		
40 49 n. 0 33 0.	28		43	31 10 n. 97 35 0.	31		
40 43 n. 0 55 0.	28		43	37 30 n. 121 0 0.	31		
20 10 n. 72 30 w.	43		29	38 30 n. 118 30 0.	31		
11 0 n. 65 30 w.	43		38	42 20 n. 69 35 0.	31		
24 40 n. 82 50 w.	41		21				
55 16 n. 8 13 w.	23		4 A				
7 55 z. 112 56 0.	34		4 A				

U.

0 40 n. 69 20 w.	42	52 5 n. 4 15 0.	14	46 34 n. 8 12 0.	21	46 56 n. 8 36 0.	21
	11 B	53 32 n. 14 0 0.	19	47 37 n. 11 3 0.	18	52 37 n. 4 53 0.	14
44 28 n. 6 20 0.	18	50 49 n. 4 20 0.	21	47 55 n. 15 47 0.	18	46 36 n. 8 27 0.	21
51 50 n. 5 54 0.	15	50 55 n. 5 47 0.	16	47 42 z. 9 2 0.	21	32 30 z. 56 0 w.	42
47 48 n. 9 10 0.	19	51 53 n. 6 23 0.	15	47 43 n. 13 0 0.	18	27 0 z. 53 40 w.	42
47 47 n. 9 6 0.	21	42 44 n. 8 26 w.	28	46 56 n. 8 25 0.	21	1 20 z. 137 50 0.	36
6 0 z. 75 0 w.	42	52 17 n. 5 41 0.	15			54 0 n. 14 5 0.	19
50 49 n. 4 20 0.	21	48 25 n. 9 59 0.	20			45 45 n. 15 20 0.	18
52 15 n. 5 47 0.	15	53 21 n. 6 20 0.	13			42 0 n. 21 31 0.	26
52 14 n. 5 46 0.	15	54 40 n. 7 0 w.	23			41 0 n. 29 2 0.	29
58 20 n. 11 55 0.	24	54 14 n. 7 0 w.	23			53 24 n. 0 36 0.	13
51 39 n. 5 37 0.	16	15 30 n. 88 0 w.	43			44 8 n. 12 30 0.	27
51 36 n. 5 10 0.	16	51 34 n. 4 48 0.	16				Krt. VIII
46 5 n. 13 14 0.	27		7			38 43 n. 13 12 0.	27
51 40 n. 6 14 0.	16		40			39 0 n. 112 0 w.	41
52 59 n. 10 33 0.	20		27			40 14 n. 111 53 w.	41
47 21 n. 8 23 0.	21		24			43 0 n. 75 12 w.	41
51 49 n. 5 55 0.	15		24			53 3 n. 5 50 0.	13
40 40 n. 110 45 w.	41		40			52 5 n. 5 8 0.	14
33 45 z. 25 25 0.	38		39			52 5 n. 5 10 0.	14
52 31 n. 4 43 0.	13		39			37 10 n. 5 49 w.	28
52 14 n. 4 50 0.	13		41			20 15 z. 67 10 w.	42
53 24 n. 6 40 0.	13		41				Krt. II
53 25 n. 6 43 0.	13		23			47 14 n. 9 0 0.	21
53 28 n. 6 40 0.	13		18				

V.

62 5 n. 7 10 w.	24	61 5 n. 146 25 w.	40	50 52 n. 5 50 0.	16	46 25 n. 8 45 0.	18
27 50 z. 25 10 0.	37	45 45 n. 7 20 0.	18	52 10 n. 4 26 0.	14	46 43 n. 6 22 0.	21
50 47 n. 6 2 0.	16	39 50 z. 73 25 w.	42	51 21 n. 5 29 0.	16	49 15 n. 2 50 0.	22
50 46 n. 6 1 0.	16	44 56 n. 4 56 0.	22	41 39 n. 4 43 w.	28	40 29 n. 19 30 0.	26
52 4 n. 5 7 0.	14	39 28 n. 0 23 w.	28	20 30 n. 88 20 w.	41	33 0 z. 71 30 w.	42
47 47 n. 19 8 0.	26	10 12 n. 68 5 w.	42	45 50 n. 11 2 0.	18	46 87 n. 9 12 0.	21
70 5 n. 29 55 0.	24	39 30 n. 0 30 w.	28		Krt. III	8 30 z. 137 40 0.	36
47 8 n. 9 31 0.	21	39 30 n. 0 0 0.	28		7	34 30 z. 18 40 0.	38
46 10 n. 7 35 0.	21	50 22 n. 3 32 0.	22		18	46 11 n. 5 49 0.	18
51 54 n. 5 48 0.	15	51 54 n. 10 25 w.	23		18	27 23 z. 26 30 0.	33
38 45 n. 3 24 w.	28		43		21	46 35 n. 9 7 0.	21
60 50 n. 9 20 0.	24		27		21	47 8 n. 7 0 0.	18

BLAD			BLAD			BLAD			BLAD		
46 0 N.	11 24 0.	18	45 50 N.	11 10 0.	27	31 25 Z.	23 8 0.	38	51 58 N.	4 19 0.	14
52 50 N.	6 53 0.	13	45 20 N.	13 0 0.	27	43 50 N.	4 5 0.	22	53 2 N.	7 6 0.	13
46 10 N.	10 0 0.	18	7 0 N.	66 0 W.	42	41 0 Z.	63 0 W.	42	5 55 Z.	104 34 0.	35
52 53 N.	6 58 0.	13	52 40 N.	5 12 0.	14	50 43 N.	6 5 0.	21	3 30 Z.	111 48 0.	36
3 45 Z.	138 35 0.	36	51 22 N.	6 10 0.	16	13 0 N.	87 0 W.	43		Bijk.	22
4 0 N.	55 45 W.	43	46 32 N.	6 34 0.	18	50 17 N.	5 55 0.	21	52 51 N.	6 12 0.	13
			51 32 N.	5 58 0.	16	46 44 N.	0 30 0.	22	52 52 N.	6 15 0.	13
			43 47 N.	7 37 0.	27	45 32 N.	4 56 0.	22	52 59 N.	7 0 0.	13
49 7 N.	122 47 W.	41	19 11 N.	96 13 W.	41	17 56 N.	102 32 0.	31	52 6 N.	5 1 0.	14
49 30 N.	126 0 W.	40	20 0 N.	97 0 W.	41	52 20 N.	5 50 0.	15	53 15 N.	4 56 0.	14
4 30 N.	97 20 0.	35	45 0 N.	17 20 0.	26	51 35 N.	6 1 0.	16	53 15 N.	5 0 0.	14
3 15 Z.	137 30 0.	36	2 36 Z.	121 35 0.	36	52 43 N.	5 0 0.	14	53 17 N.	5 11 0.	14
4 31 N.	56 18 W.	43	51 14 N.	5 25 0.	16	51 53 N.	4 12 0.	14	51 41 N.	5 15 0.	16
3 0 Z.	138 0 0.	36	45 20 N.	8 26 0.	27	51 16 N.	6 23 0.	21	51 26 N.	3 32 0.	16
			14 40 N.	17 30 W.	37	46 50 N.	8 5 0.	18	51 58 N.	4 50 0.	14
12 0 Z.	132 0 0.	33	52 57 N.	9 13 0.	19				51 58 N.	4 50 0.	14
11 5 Z.	130 20 0.	33	43 42 N.	6 0 0.	22	47 1 N.	8 23 0.	21	51 8 N.	6 5 0.	16
30 45 N.	131 0 0.	31	51 20 N.	4 9 0.	16				40 29 N.	19 30 0.	26
4 44 N.	56 52 W.	43				47 14 N.	2 3 0.	22	50 53 N.	5 56 0.	16
3 20 N.	98 15 0.	35	51 26 N.	4 9 0.	16				1 0 Z.	133 0 0.	36
4 6 N.	55 0 W.	43	49 10 N.	5 25 0.	22	44 6 N.	7 33 0.	18	80 5 N.	15 0 0.	24
47 40 N.	2 43 W.	22	51 33 N.	3 38 0.	16	17 32 N.	120 20 0.	31	50 35 N.	9 20 0.	19
16 30 Z.	179 10 0.	44				42 43 N.	0 20 W.	22	51 20 N.	4 0 0.	16
2 20 Z.	138 0 0.	36				42 13 N.	8 42 W.	28	48 40 N.	7 10 0.	22
31 36 Z.	18 45 0.	38				64 50 N.	11 0 0.	24	44 59 N.	9 0 0.	19
52 31 N.	6 40 0.	13				51 55 N.	5 5 0.	14	50 30 N.	12 15 0.	18
53 15 N.	6 30 0.	13				52 21 N.	4 41 0.	14	22 20 Z.	47 35 0.	37
									45 22 N.	5 34 0.	14
4 41 N.	56 11 W.	43							40 38 N.	19 20 0.	26
43 57 N.	7 0 0.	22							52 29 N.	5 5 0.	14
70 0 N.	31 0 0.	24							51 38 N.	5 41 0.	16
55 40 N.	8 35 0.	24							51 39 N.	4 20 0.	14
70 20 N.	31 10 0.	24							52 41 N.	5 57 0.	13
	Bijk.	18							39 25 N.	22 58 0.	26
45 47 N.	8 47 0.	27							39 10 N.	23 0 0.	26
51 49 N.	5 23 0.	15							8 0 N.	0 0 0.	37
8 40 N.	69 35 W.	42							43 26 N.	10 52 0.	27
70 20 N.	30 0 0.	24							41 0 N.	13 54 0.	47
5 54 Z.	105 42 0.	34							4 41 N.	56 14 W.	43
51 56 N.	6 28 0.	15							51 34 N.	3 55 0.	16
	Krt. V	7							52 4 N.	4 22 0.	14
52 17 N.	5 59 0.	15							52 4 N.	4 22 0.	14
37 45 N.	27 0 0.	26							51 37 N.	5 20 0.	16
	Bijk.	27							52 12 N.	4 29 0.	14
64 30 N.	17 0 W.	24							51 52 N.	4 10 0.	14
46 37 N.	6 35 0.	21							51 50 N.	4 10 0.	14
51 36 N.	5 35 0.	16							46 40 N.	8 50 0.	21
52 7 N.	5 6 0.	14							52 7 N.	4 27 0.	14
52 31 N.	6 18 0.	13							52 40 N.	5 55 0.	13
52 4 N.	5 10 0.	14							52 10 N.	6 9 0.	15
51 45 N.	5 9 0.	16							52 7 N.	6 7 0.	15
53 6 N.	6 52 0.	13									
53 2 N.	6 23 0.	13							52 11 N.	5 37 0.	15
52 42 N.	6 50 0.	13							47 15 N.	10 0 0.	20
53 14 N.	5 59 0.	13							52 6 N.	6 19 0.	15
51 44 N.	3 58 0.	16							52 6 N.	6 22 0.	15
51 34 N.	3 37 0.	16							60 30 N.	7 10 0.	24
65 40 N.	11 55 0.	24								Krt. I	7
53 12 N.	8 36 0.	20							60 38 N.	6 28 0.	24
45 5 N.	14 30 0.	27							40 44 N.	8 18 W.	28
55 43 N.	9 33 0.	24							52 2 N.	6 48 0.	12
55 40 N.	10 0 0.	24							52 13 N.	5 2 0.	14
	Bijk.	20							52 0 N.	5 6 0.	14
51 25 N.	6 10 0.	16							19 40 Z.	174 40 W.	44
52 31 N.	7 0 0.	13							5 15 Z.	138 50 0.	36
51 24 N.	5 25 0.	16							53 5 N.	7 7 0.	13
52 4 N.	5 31 0.	14							26 58 Z.	24 45 0.	38
52 17 N.	5 36 0.	15							27 45 Z.	30 45 0.	38
41 44 N.	21 40 0.	26							51 39 N.	5 1 0.	16
36 48 N.	4 6 W.	28							52 27 N.	6 35 0.	13
51 45 N.	5 45 0.	16							50 51 N.	5 56 0.	16
51 59 N.	5 59 0.	15							53 17 N.	5 42 0.	13
46 10 N.	10 0 0.	18							51 34 N.	3 35 0.	16
39 0 N.	21 45 0.	26							52 50 N.	5 23 0.	13
52 10 N.	5 50 0.	15							51 39 N.	5 20 0.	16
52 27 N.	4 39 0.	14							51 45 N.	4 20 0.	14
46 38 N.	1 30 W.	22							38 22 N.	15 0 0.	27
41 14 N.	1 32 0.	28							24 50 N.	141 15 0.	44
52 34 N.	6 40 0.	13							46 19 N.	23 16 0.	26
52 1 N.	5 33 0.	14							51 49 N.	5 4 0.	15
58 50 N.	13 20 0.	24							54 0 Z.	69 0 W.	42
58 25 N.	12 25 0.	24									
45 27 N.	12 20 0.	27									

W.

46 37 N.	6 35 0.	21	48 50 N.	18 0 0.	26	5 38 N.	54 13 W.	43	47 0 N.	120 30 W.	41
48 40 N.	17 50 0.	26	2 48 Z.	129 29 0.	36	53 49 N.	7 52 0.	19	4 42 N.	160 25 W.	44
	Krt. H	43	70 0 N.	60 0 0.	25	7 50 Z.	110 55 0.	43	83 45 N.	38 0 W.	39
51 51 N.	6 0 0.	15	32 30 N.	116 30 0.	31	5 45 N.	54 30 W.	43	64 15 N.	46 45 0.	25
51 53 N.	4 5 0.	14	5 27 N.	56 17 0.	43	18 23 Z.	27 0 0.	38	50 25 N.	3 50 0.	21
53 5 N.	4 49 0.	14	9 40 Z.	119 25 0.	36	38 30 N.	42 45 0.	29	51 40 N.	4 57 0.	16
51 59 N.	5 9 0.	14	9 40 Z.	120 15 0.	36		Bijk.	20	46 43 N.	8 36 0.	21
53 6 N.	4 48 0.	14	5 10 Z.	105 10 0.	35	52 42 N.	6 6 0.	13	52 8 N.	4 24 0.	14
			5 10 Z.	104 15 0.	35	51 39 N.	5 51 0.	16	51 6 N.	6 10 0.	16
51 53 N.	4 27 0.	14	4 48 Z.	105 24 0.	35	51 32 N.	6 4 0.	16	49 43 N.	6 30 0.	21
			4 25 Z.	105 20 0.	35	51 49 N.	4 45 0.	14	4 34 Z.	120 20 0.	36
51 23 N.	5 28 0.	16				52 26 N.	6 6 0.	15	4 21 Z.	119 55 0.	36
51 40 N.	5 6 0.	16				2 40 Z.	136 10 0.	36	52 8 N.	5 52 0.	16
51 24 N.	4 3 0.	16				52 50 N.	6 15 0.	13	41 33 N.	73 8 W.	40
51 49 N.	5 16 0.	15				52 50 N.	6 15 0.	13	52 14 N.	7 6 W.	23
52 3 N.	4 49 0.	14				46 18 N.	16 17 0.	26	52 14 N.	7 6 W.	23
53 21 N.	5 30 0.	13				41 25 N.	22 30 0.	26		Krt. H	43
						52 34 N.	5 2 0.	14	52 20 N.	4 56 0.	14
52 49 N.	4 54 0.	14				58 20 N.	6 25 0.	13	52 1 N.	4 17 0.	14
40 30 N.	87 0 W.	39				53 23 N.	6 33 0.	13	52 25 N.	4 58 0.	14
51 22 N.	6 27 0.	12				53 9 N.	5 50 0.	13	51 20 N.	3 28 0.	16
31 35 N.	97 0 W.	41				31 50 N.	5 10 0.	38	50 43 N.	4 23 0.	21
15 0 N.	20 0 0.	38				1 28 Z.	134 10 0.	36	50 59 N.	5 30 0.	21
53 5 N.	5 10 0.	12				28 35 Z.	18 40 0.	38	43 55 N.	75 58 W.	40
2 40 N.	31 27 0.	38				52 43 N.	4 44 0.	14	51 56 N.	10 20 W.	6
51 52 N.	5 23 0.	15				52 11 N.	4 30 0.	14	7 52 Z.	110 8 0.	34
18 25 N.	5 30 0.	37				43 13 N.	27 56 0.	26	7 55 Z.	112 8 0.	34
22 0 N.	44 0 0.	29				54 12 N.	12 5 0.	20	24 0 N.	74 32 W.	41
29 25 N.	8 0 W.	5							4 45 Z.	131 50 0.	36
30 20 N.	35 10 0.	29								Bijk.	20
30 10 N.	40 15 0.	29							53 22 N.	6 54 0.	13
30 3 N.	30 25 0.	37							47 34 N.	12 40 0.	26
32 0 N.	2 45 W.	37							50 55 N.	6 3 0.	16
15 0 N.	45 0 0.	31							52 14 N.	4 53 0.	14
21 58 N.	31 20 0.	38							50 43 N.	4 37 0.	21
33 0 N.	50 0 0.	31									

BLAD		BLAD		BLAD		BLAD									
52 21 N.	6 50 O.	13	Weerselo	51 47 N.	4 29 O.	14	Westmaas	51 0 N.	4 22 O.	21	Willebroek, Kan. v.	49 30 N.	14 10 O.	20	Witawa
47 8 N.	9 5 O.	21	Weesen	Bijk. rechts boven		23	Westmorland	51 44 N.	4 39 O.	14	Willemstorp	30 50 N.	114 15 O.	31	Woe-han
52 18 N.	5 3 O.	14	Weesp	5 12 N.	115 32 O.	33	Weston	79 0 N.	21 0 O.	24	Willems Eil.	31 30 N.	118 20 O.	31	Woe-hoe
52 17 N.	5 0 O.	14	Weesperkarspel	53 48 N.	9 32 W.	23	Westport	52 50 N.	6 5 O.	13	Willemsoord	27 30 N.	107 0 O.	31	Woe-kiang
11 C				41 45 Z.	171 36 O.	44	Westport	51 41 N.	4 28 O.	16	Willemstad	8 20 Z.	113 33 O.	34	Woelohan
52 40 N.	19 25 O.	20	Weichsel	Krt. B		43	Westpunt	12 0 N.	68 45 W.	43	Willemstad	7 10 Z.	128 38 O.	36	Woeloe
50 0 N.	45 50 O.	25	Welde-Oever	63 45 N.	20 50 O.	24	West-Quarken	52 30 N.	6 4 O.	13	Willemsvaart	51 25 N.	4 20 O.	16	Woensdrecht
53 9 N.	5 44 O.	13	Weidum	55 0 N.	29 0 O.	25	Westrussische Rug	Bijk.		23	Willessden	60 45 N.	29 30 O.	25	Woex
37 30 N.	122 0 O.	31	Wei-hai-wei	8, Bijk.		26	West-Slaven	52 1 N.	4 54 O.	14	Willesskop	11 C			
34 25 N.	106 0 O.	29	Wei-ho	51 28 N.	3 36 O.	16	Westsoeburg	2 38 Z.	118 49 O.	36	William, Kaap	52 5 N.	4 53 O.	14	Woerden
50 58 N.	11 18 O.	20	Weimar	13 0 N.	6 0 W.	37	West-Soedan	41 20 N.	77 10 W.	40	Willamsport	63 0 N.	61 0 O.	25	Woeste Oeral
50 24 N.	6 24 O.	21	Weissenstein	52 53 N.	6 0 O.	13	Weststellingwerf	32 55 Z.	27 28 O.	38	Williamstown	18 46 N.	108 54 O.	33	Woe-tsjih-sjan
47 9 N.	7 28 O.	21	Weissenstein	42 0 N.	65 0 O.	31	West-Toerkestan	51 56 N.	4 52 O.	14	Willige Langerak	23 30 N.	111 0 O.	31	Woe-tsjou
46 53 N.	12 22 O.	18	Weisse Spitze	42 0 N.	61 0 O.	29	West-Toerkestan, Laagvlakte v.	33 20 Z.	23 30 O.	38	Willowmore	49 0 N.	5 50 O.	22	Woevre
46 7 N.	7 42 O.	21	Weisshorn	68 15 N.	14 0 O.	24	West-Vaagö	39 48 N.	75 35 W.	41	Wilmington	52 39 N.	4 55 O.	14	Wogmeer
6 47 Z.	110 42 O.	34	Welahan	38 30 N.	80 30 W.	41	West-Virginie	34 14 N.	77 55 W.	41	Wilmington	52 40 N.	5 1 O.	14	Wognum
44 30 N.	15 0 O.	26	Welebit Geb.	51 0 N.	3 0 O.	21	West-Vlaanderen	54 40 N.	25 20 O.	25	Wilna	8			Wogoolen
6 58 Z.	110 5 O.	34	Weleri	53 14 N.	4 54 O.	14	Westvlieland	52 11 N.	4 53 O.	14	Wllnis	47 20 N.	8 16 O.	21	Wohlen
56 50 N.	28 40 O.	25	Wellkaja	52 40 N.	5 8 O.	14	Westwoud	53 7 N.	6 15 O.	13	Wilp	52 44 N.	6 18 O.	21	Wold A
6 42 Z.	105 27 O.	34	Welkomst Baai	52 27 N.	5 46 O.	14	Westzaan	52 12 N.	6 9 O.	15	Wilp	52 49 N.	6 6 O.	13	Woldberg
52 38 N.	0 30 W.	23	Welland	56 0 N.	7 0 O.	24	Westzee	50 50 N.	5 39 O.	16	Wilre	52 23 N.	5 55 O.	15	Wolberg
43 0 N.	79 18 W.	41	Welland Kanaal	8 10 Z.	127 0 O.	36	Wetar, Str.	39 8 Z.	146 22 O.	44	Wilson, Kaap	51 31 N.	3 45 O.	16	Wolfaartsdijk
5 30 N.	101 0 O.	31	Wellesley	57 30 N.	55 0 O.	25	Wetlooga	23	Wilts	51 59 N.	5 49 O.	15	Wolpheze		
41 15 Z.	174 46 O.	44	Wellington	50 30 N.	8 46 O.	19	Wetter	49 58 N.	5 57 O.	21	Wiltz	57 28 N.	42 0 O.	25	Wolga
49 20 Z.	75 0 W.	42	Wellington Eil.	50 20 N.	8 50 O.	19	Wetteraa	50 0 N.	5 52 O.	21	Wiltz (R.)	25 A			Wolga Duitsers, Republiek der
51 52 N.	4 19 O.	14	Welplaat	46 38 N.	8 9 O.	21	Wetterhorn	Bijk.		23	Wimbleton	56 30 N.	37 0 O.	25	Wolgakanaal
48 10 N.	14 1 O.	20	Wels	47 25 N.	11 4 O.	18	Wetterstein Geb.	36 0 Z.	142 30 O.	44	Wimpera	53 0 N.	46 0 O.	25	Wolga-Plateau
52 19 N.	6 5 O.	13	Welsum	47 20 N.	8 47 O.	21	Wetzikon	57 22 N.	21 37 O.	25	Wincheste	50 30 N.	26 0 O.	25	Wolhynie
51 30 N.	3 57 O.	16	Wemeldinge	52 19 N.	6 30 W.	23	Wexford	64 50 N.	19 0 O.	24	Windau	8			Woljaken
8				51 10 N.	0 45 W.	23	Wey	52 27 N.	6 8 O.	13	Windesheim	59 0 N.	31 25 O.	25	Wolkhof
2 25 Z.	134 15 O.	36	Wendesi	3 45 Z.	136 0 O.	36	Weyland Geb.	53 7 N.	6 46 O.	13	Windeweer	53 56 N.	14 30 O.	19	Wollin
43 13 N.	16 25 O.	20	Wenen	50 37 N.	2 26 W.	23	Weymouth	22 32 Z.	17 10 O.	38	Windhoek	34 27 Z.	150 52 O.	44	Wollongon
28 55 Z.	30 6 O.	38	Wenen	51 40 N.	6 36 O.	20	Weyzel	46 37 N.	15 40 O.	13	Windisch Bühel	27 28 Z.	26 10 O.	38	Wolmaransstad
48 10 N.	16 0 O.	26	Wener Woud	52 27 N.	6 0 O.	15	Wezep	43 0 N.	109 30 W.	41	Wind River Mounts	33 B			
28 0 N.	120 30 O.	31	Wen-tsjou	52 25 N.	6 0 O.	15	Wezeperberg	51 27 N.	0 35 W.	23	Windsor	59 20 N.	39 56 O.	25	Woloda
57 22 N.	21 37 O.	25	Wentspils	51 50 N.	9 25 O.	19	Wezep	42 15 N.	83 0 W.	40	Windsor	52 8 N.	47 22 O.	25	Wolsk
29 45 Z.	27 7 O.	38	Wepener	52 16 N.	9 10 O.	19	Wezep Geb.	20 0 N.	74 0 W.	41	Windward Passage	52 52 N.	6 0 O.	13	Wolvaga
51 23 N.	6 58 O.	12	Werden	53 33 N.	8 35 O.	20	Wezermünde	52 15 N.	4 57 O.	14	Winkel	52 34 N.	2 8 W.	25	Wolverhampton
54 5 N.	19 0 O.	19	Werder	40 3 N.	80 43 W.	41	Wheeling	52 45 N.	4 54 O.	14	Winkel	51 0 N.	26 30 O.	25	Wolynie
51 48 N.	4 56 O.	16	Werkendam	54 27 N.	0 36 W.	23	Whitby	50 0 N.	97 17 W.	41	Winnipeg	53 6 N.	5 35 O.	13	Wommels
67 0 N.	134 0 O.	30	Werkhojansk	54 32 N.	3 35 W.	23	Whitehaven	50 30 N.	96 0 W.	39	Winnipeg (R.)	7 50 Z.	110 55 O.	34	Wonogiri
64 30 N.	135 0 O.	29	Werkhojansk, Geb. v.	60 45 N.	135 10 W.	40	White Horse	53 0 N.	98 0 W.	39	Winnipeg Meer	7 18 Z.	112 45 O.	34	Wonokromo
52 1 N.	5 15 O.	14	Werkhoven	44 20 N.	71 20 W.	41	White Mounts	52 30 N.	100 0 W.	39	Winnipegosis Meer	6 59 Z.	109 38 O.	34	Wonopringgo
51 50 N.	10 48 O.	20	Wernigerode	59 40 N.	135 5 W.	39	White Pass	49 20 N.	28 30 O.	25	Winnitza	7 58 Z.	110 35 O.	34	Wonosari
51 23 N.	9 48 O.	19	Werra	36 25 N.	94 0 W.	41	White River	7 43 Z.	112 58 O.	34	Winongan	7 24 Z.	109 54 O.	34	Wonosobo
48 10 N.	10 40 O.	19	Wertach	Bijk.		40	Whitestone	53 9 N.	7 2 O.	13	Winschoten	8 15 Z.	111 28 O.	34	Wonotjojo
51 48 N.	6 31 O.	15	Werth	1 0 Z.	136 0 O.	33	Wiak	53 11 N.	6 40 O.	13	Winschoterdiep	4 23 N.	57 57 W.	43	Wonotobo Vallen
52 43 N.	5 9 O.	14	Wervershoof	37 42 N.	97 15 W.	41	Wichita	51 53 N.	5 43 O.	15	Winsen	8 5 Z.	127 10 O.	36	Wonnell
50 47 N.	3 3 O.	21	Wervik	58 27 N.	3 6 W.	23	Wick	53 20 N.	6 31 O.	13	Winsum	53 5 N.	5 25 O.	13	Wons
11 30 Z.	136 20 O.	33	Wessel Eil.	52 59 N.	6 2 W.	23	Wicklow	51 14 N.	8 26 O.	20	Winterberg	39 0 N.	127 35 O.	31	Wön-san
10 55 Z.	136 45 O.	33	Wessel Kaap	53 0 N.	6 30 W.	23	Wicklow Mounts	50 58 N.	5 30 O.	21	Winterslag	53 5 N.	5 30 O.	13	Wonseradeel
51 10 N.	5 53 O.	16	Wessem	44 0 N.	22 53 O.	26	Widin	51 58 N.	8 44 O.	15	Winterswijk	Bijk.			
3 0 N.	105 40 O.	33	West-Anambas	52 20 N.	8 40 O.	19	Wieden Geb.	47 30 N.	8 44 O.	21	Winterthur	1 40 Z.	135 30 O.	36	Wooi
80 0 Z.	80 0 W.	1	West-Antaretis	49 58 N.	20 6 O.	25	Wieliczka	22 20 Z.	143 1 O.	44	Winton	Bijk.			
66 30 Z.	62 0 W.	1	West-Antaretische Archipel	51 24 N.	3 20 O.	16	Wiellingen	2 23 N.	56 37 W.	43	Wioemi kreek	52 11 N.	2 15 W.	23	Worcester
20 0 N.	57 0 W.	1	West-Atlantische Geul	47 49 N.	16 15 O.	20	Wiener Neustadt	60 37 N.	28 59 O.	25	Wipoeri	Bijk. rechts boven		23	Worcester
26 0 Z.	124 0 O.	44	West-Australië	52 21 N.	6 35 O.	13	Wierden	47 4 N.	11 30 O.	18	Wipp	33 35 Z.	19 16 O.	38	Worcester
3				52 54 N.	5 0 O.	14	Wieringen	7	Wipper	42 15 N.	71 50 W.	41	Worcester		
39				52 49 N.	5 3 O.	14	Wieringermeer	54 36 N.	3 33 W.	23	Workington	52 59 N.	5 27 O.	13	Workum
3				52 49 N.	4 51 O.	14	Wieringer Waard	52 59 N.	5 27 O.	13	Workumer Meer	51 0 N.	6 10 O.	16	Worm
39				52 50 N.	5 2 O.	14	Wieringerwert	49 37 N.	6 25 O.	21	Wormmeldingen	52 30 N.	4 51 O.	14	Wormer
14				53 24 N.	6 1 O.	13	Wierum	52 29 N.	4 47 O.	14	Wormerveer	49 40 N.	8 20 O.	20	Worms
14				50 7 N.	8 11 O.	20	Wiesbaden	52 54 N.	5 0 O.	14	Wit	51 44 N.	39 5 O.	25	Woronezj
23				53 32 N.	2 37 W.	23	Wigan	52 49 N.	5 3 O.	14	Wieringermeer	48 32 N.	39 30 O.	25	Worosjilowgrad
24				50 40 N.	1 20 W.	23	Wight	53 9 N.	5 48 O.	13	Wirdum	45 8 N.	41 59 O.	25	Worosjilowsk
13				52 10 N.	4 36 O.	14	Wijde A	7 5 Z.	111 5 O.	34	Wirosari	Krt. IV			
16				79 30 N.	16 0 O.	24	Wijde Baai	43 0 N.	16 10 O.	26	Wis	2 36 Z.	120 50 O.	33	Wotoe
13				53 5 N.	5 53 O.	13	Wijde Ee	51 55 N.	6 22 O.	15	Wisch	52 9 N.	4 38 O.	14	Woubrugge
43				52 38 N.	5 9 O.	14	Wijdene	51 55 N.	6 25 O.	15	Wisch (Ls.)	52 5 N.	5 24 O.	14	Wouderberg
29				52 29 N.	4 53 O.	14	Wijde Wormer	45 20 N.	90 0 W.	41	Wisconsin	48 40 N.	24 0 O.	26	Woudkarpaten
25				52 30 N.	4 55 O.	13	Wijdewormer	60 30 N.	57 0 O.	25	Wisjera	51 48 N.	5 2 O.	16	Woudrichem
3				52 23 N.	6 8 O.	13	Wije	57 34 N.	34 30 O.	25	Wisjri Wolotsjok	55 0 N.	58 30 O.	25	Woudrijke Oeral
14				51 45 N.	5 10 O.	16	Wijk	50 0 N.	21 15 O.	26	Wisloka	52 56 N.	5 38 O.	13	Woudsend
13				52 29 N.	4 36 O.	14	Wijk aan Zee	53 55 N.	11 26 O.	20	Wismar	51 30 N.	4 25 O.	16	Wouw
13				51 58 N.	5 21 O.	14	Wijk bij Duurstede	51 35 N.	3 43 O.	16	Wissekerke	71 0 N.	180 0 W.	40	Wrangel Eil.
13				51 49 N.	5 58 O.	15	Wijlmer Meer	4 0 Z.	136 8 O.	36	Wissel Meer	42 27 N.	21 54 O.	26	Wranje
13				50 54 N.	5 53 O.	16	Wijnandsrade	6 0 Z.	20 50 O.	37	Wissmannvallen	58 37 N.	5 0 W.	23	Wrath, Kaap
13				51 50 N.	4 47 O.	14	Wijngaarden	55 11 N.	30 12 O.	25	Witebsk	43 12 N.	23 30 O.	26	Wratsa
13				7 3 Z.	106 25 O.	34	Wijnkoops Baai	53 10 N.	0 17 W.	23	Witham	53 2 N.	2 59 W.	26	Wrsjats
13				81 0 N.	60 0 O.	30	Wilezek Land	3 B				45 5 N.	21 15 O.	23	Wrsjats
13				51 51 N.	6 14 O.	15	Wild	58 10 N.	113 10 O.	29	Witit (R.)	Bijk.			
13				46 55 N.	10 45 O.	27	Wild Spitze	53 6 N.	5 28 O.	13	Witmarsum	51 10 N.	7 20 O.	18	Wümmen
13				5 45 Z.	139 15 O.	36	Wildeman Riv.	2 20 Z.	40 30 O.	38	Witoe	51 18 N.	7 10 O.	20	Wuppertal
13				52 7 N.	6 23 O.	15	Wildenborg	42 30 N.	23 20 O.	26	Witosa	48 3 N.	11 24 O.	19	Wurm
13				53 5 N.	6 51 O.	13	Wildervank	53 0 N.	29 0 O.	25	Wit-Rusland	47 55 N.	11 2		


Z.

BLAD		
51 18 N.	3 52 O.	16
52 29 N.	4 48 O.	14
52 26 N.	4 49 O.	14
52 28 N.	4 48 O.	14
22 45 N.	102 39 W.	41
30 31 N.	31 29 O.	37
45 51 N.	15 58 O.	26
35 0 N.	45 0 O.	29
29 40 N.	60 40 O.	31
33 52 N.	35 54 O.	29
49 20 N.	19 58 O.	26
37 50 N.	20 45 O.	26
51 48 N.	5 16 O.	15
18 45 Z.	38 20 O.	37
7 0 N.	122 0 O.	33
41 30 N.	5 45 W.	28
39 40 N.	2 35 W.	28
52 50 N.	4 45 O.	14
53 22 N.	6 48 O.	13
7 11 Z.	106 28 O.	34
51 32 N.	3 46 O.	16
28 0 Z.	26 25 O.	38
24 20 Z.	28 0 O.	38
51 21 N.	4 20 O.	16
52 22 N.	4 32 O.	14
52 20 N.	6 8 O.	13
37 50 N.	20 45 O.	26
6 9 Z.	39 12 O.	38
6 10 Z.	39 12 O.	38
47 45 N.	35 5 O.	25
44 6 N.	15 13 O.	27
11 1 N.	7 41 O.	38
51 53 N.	6 15 O.	15
51 53 N.	5 0 O.	14
44 0 N.	7 15 O.	14
1 50 Z.	99 25 O.	35
51 20 N.	3 12 O.	21
51 41 N.	5 43 O.	16
51 30 N.	3 45 O.	16
51 25 N.	5 27 O.	16
25 35 Z.	26 5 O.	38
51 19 N.	3 45 O.	16
52 6 N.	4 51 O.	14
53 3 N.	6 32 O.	13
11 20 N.	43 30 O.	38
52 5 N.	5 14 O.	14
51 4 N.	4 2 O.	21
52 0 N.	6 22 O.	15
47 18 N.	12 45 O.	20
47 13 N.	11 49 O.	20
47 21 N.	12 50 O.	18
51 12 N.	3 48 O.	16
51 0 N.	4 28 O.	21
39 30 N.	68 0 O.	31
32 10 N.	35 42 O.	29
46 2 N.	7 45 O.	21
51 55 N.	5 43 O.	14
52 61 N.	5 8 O.	15
51 55 N.	6 5 O.	15
51 38 N.	4 38 O.	16
51 40 N.	4 42 O.	16
46 50 N.	24 0 O.	26
34 30 N.	139 30 O.	31
81 0 N.	21 0 O.	24
50 45 N.	7 15 O.	19


BLAD		
52 10 N.	4 47 O.	14
53 7 N.	6 20 O.	13
52 0 N.	4 35 O.	14
46 0 N.	76 0 O.	29
52 57 N.	5 53 O.	13
39 58 N.	8 0 W.	28
32 37 N.	24 58 O.	29
51 38 N.	3 53 O.	16
30 48 N.	31 13 O.	37
52 42 N.	5 0 O.	14
52 11 N.	4 32 O.	14
52 7 N.	4 22 O.	14
52 47 N.	4 43 O.	14
51 39 N.	4 5 O.	16
51 38 N.	4 4 O.	16
52 1 N.	6 0 O.	15
47 15 N.	11 55 O.	18
47 7 N.	11 40 O.	18
20 25 Z.	31 20 O.	38
13 50 N.	9 0 O.	38
54 27 N.	12 40 O.	19
47 21 N.	14 45 O.	18
50 35 N.	4 4 O.	30
47 4 N.	14 34 O.	18
45 47 N.	14 20 O.	26
50 55 N.	14 48 O.	20
50 25 N.	6 25 O.	21
50 16 N.	28 38 O.	25
55 14 N.	59 41 O.	25
49 8 N.	17 35 O.	26
48 52 N.	16 3 O.	20
56 8 N.	61 22 W.	40
50 52 N.	16 42 O.	19
51 54 N.	5 25 O.	15
51 56 N.	5 19 O.	15
28 10 Z.	32 0 O.	38
15 38 Z.	30 20 O.	38
52 3 N.	4 30 O.	14
52 7 N.	4 30 O.	14
15 0 Z.	35 35 O.	38
51 23 N.	5 45 O.	18
51 30 N.	5 30 O.	16
32 30 Z.	24 30 O.	38
50 59 N.	5 22 O.	16
51 42 N.	3 55 O.	16
51 28 N.	4 25 O.	16
54 25 N.	18 35 O.	20
51 30 N.	3 27 O.	16
32 45 N.	73 0 O.	31
53 20 N.	6 18 O.	13
23 10 Z.	29 55 O.	37
35 0 N.	56 0 O.	29
47 10 N.	8 31 O.	21
47 10 N.	8 30 O.	21
47 8 N.	8 29 O.	21
47 23 N.	11 4 O.	19
30 0 Z.	25 0 O.	38
20 0 Z.	80 0 W.	42
12 0 N.	92 40 O.	33

BLAD		
20 0 Z.	14 0 W.	1
30 0 Z.	137 0 O.	44
40 0 Z.	125 0 O.	1
52 45 N.	6 54 O.	13
51 45 N.	4 23 O.	14
1 40 Z.	100 50 O.	35
51 28 N.	3 50 O.	16
53 10 N.	6 51 O.	13
34 15 N.	80 0 W.	41
27 0 N.	113 0 O.	29
13 30 N.	114 0 O.	33
44 0 N.	100 0 W.	41
51 14 N.	3 52 O.	16
23 0 N.	5 0 O.	38
41 0 N.	15 20 O.	27
51 50 N.	4 2 O.	14
8 15 Z.	112 0 O.	34
52 55 N.	4 38 O.	14
52 0 N.	6 0 W.	23
23 30 Z.	170 0 O.	1
52 0 N.	4 30 O.	14
53 14 N.	6 24 O.	13
22 0 N.	120 50 O.	33
76 40 N.	16 30 O.	30
43 40 Z.	147 0 O.	44
60 45 N.	55 0 O.	25
69 45 N.	17 40 O.	24
53 8 N.	6 41 O.	13
51 49 N.	4 16 O.	14
53 5 N.	6 40 O.	13
1 45 N.	127 30 O.	36
3 0 N.	108 50 O.	33
52 42 N.	7 5 O.	13
7 0 Z.	131 10 O.	36
53 8 N.	5 13 O.	14
61 0 Z.	45 0 W.	1
42 0 Z.	150 0 W.	1
55 0 Z.	140 0 W.	1
3 0 Z.	100 20 O.	35
52 0 N.	4 38 O.	14
40 20 N.	103 30 W.	39
66 30 Z.	175 0 O.	1
60 25 N.	18 22 O.	24
48 0 N.	35 0 O.	25
48 0 N.	143 0 O.	31
60 0 Z.	25 0 W.	1
51 0 N.	110 0 W.	39
52 41 N.	4 48 O.	14
55 20 N.	3 30 W.	23
7 30 Z.	109 35 O.	34
61 0 Z.	55 0 W.	1
46 37 N.	11 0 O.	27
46 37 N.	11 33 O.	27
75 0 Z.	150 0 O.	1

BLAD		
52 2 N.	4 40 O.	14
22 30 Z.	17 0 O.	38
7 0 Z.	126 30 O.	36
51 41 N.	5 37 O.	16
53 16 N.	6 35 O.	13
52 39 N.	6 25 O.	13
51 20 N.	3 24 O.	16
52 7 N.	5 4 O.	14
51 48 N.	5 9 O.	15
38 54 N.	5 20 W.	28
52 24 N.	4 58 O.	14
51 27 N.	4 42 O.	16
46 36 N.	9 57 O.	21
47 22 N.	8 32 O.	21
47 20 N.	8 30 O.	21
47 17 N.	8 36 O.	21
53 7 N.	5 24 O.	13
52 8 N.	6 12 O.	15
53 20 N.	6 22 O.	13
52 39 N.	5 4 O.	14
53 16 N.	6 2 O.	13
17 35 N.	83 45 W.	41
7 28 Z.	113 6 O.	34
48 0 N.	10 30 O.	20
48 20 N.	9 30 O.	19
48 0 N.	10 0 O.	19
48 20 N.	9 30 O.	19
51 14 N.	6 8 O.	16
51 14 N.	6 2 O.	16
52 6 N.	4 44 O.	14
51 50 N.	56 30 W.	43
52 23 N.	4 45 O.	14
32 0 Z.	117 0 O.	44
52 48 N.	4 41 O.	14
51 0 N.	5 30 O.	21
33 12 Z.	22 5 O.	37
41 52 N.	20 23 O.	26
51 45 N.	13 10 O.	19
46 46 N.	22 0 O.	26
52 43 N.	7 1 O.	13
51 53 N.	4 14 O.	14
52 36 N.	6 5 O.	13
48 20 N.	8 15 O.	19
43 0 N.	35 0 O.	25
52 38 N.	6 4 O.	13
62 0 N.	16 0 O.	24
65 0 N.	20 0 O.	5
52 47 N.	6 44 O.	13
53 6 N.	5 43 O.	13
50 43 N.	12 28 O.	20
51 49 N.	4 40 O.	14
51 49 N.	4 37 O.	14
51 22 N.	3 22 O.	16
52 43 N.	6 40 O.	13
46 45 N.	8 15 O.	21
47 0 N.	7 30 O.	18
47 15 N.	7 0 O.	19
49 48 N.	16 24 O.	20
52 30 N.	6 5 O.	13
52 33 N.	6 5 O.	13
52 38 N.	6 0 O.	13
39 47 N.	21 17 O.	26
38 0 N.	22 25 O.	26



Universiteit Utrecht
Faculteit der
Ruimtelijke Wetenschappen
Kaartenverzameling



VI