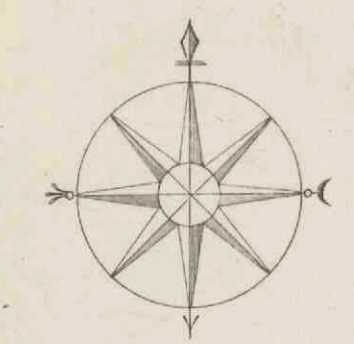




# **Nieuwe aardrykskundige kaart van het Koningryk Holland in deszelfs geheel grondgebied met het voormalig Oost- Friesland, Jeverland, Kniphuisen en Varel**

<https://hdl.handle.net/1874/348496>

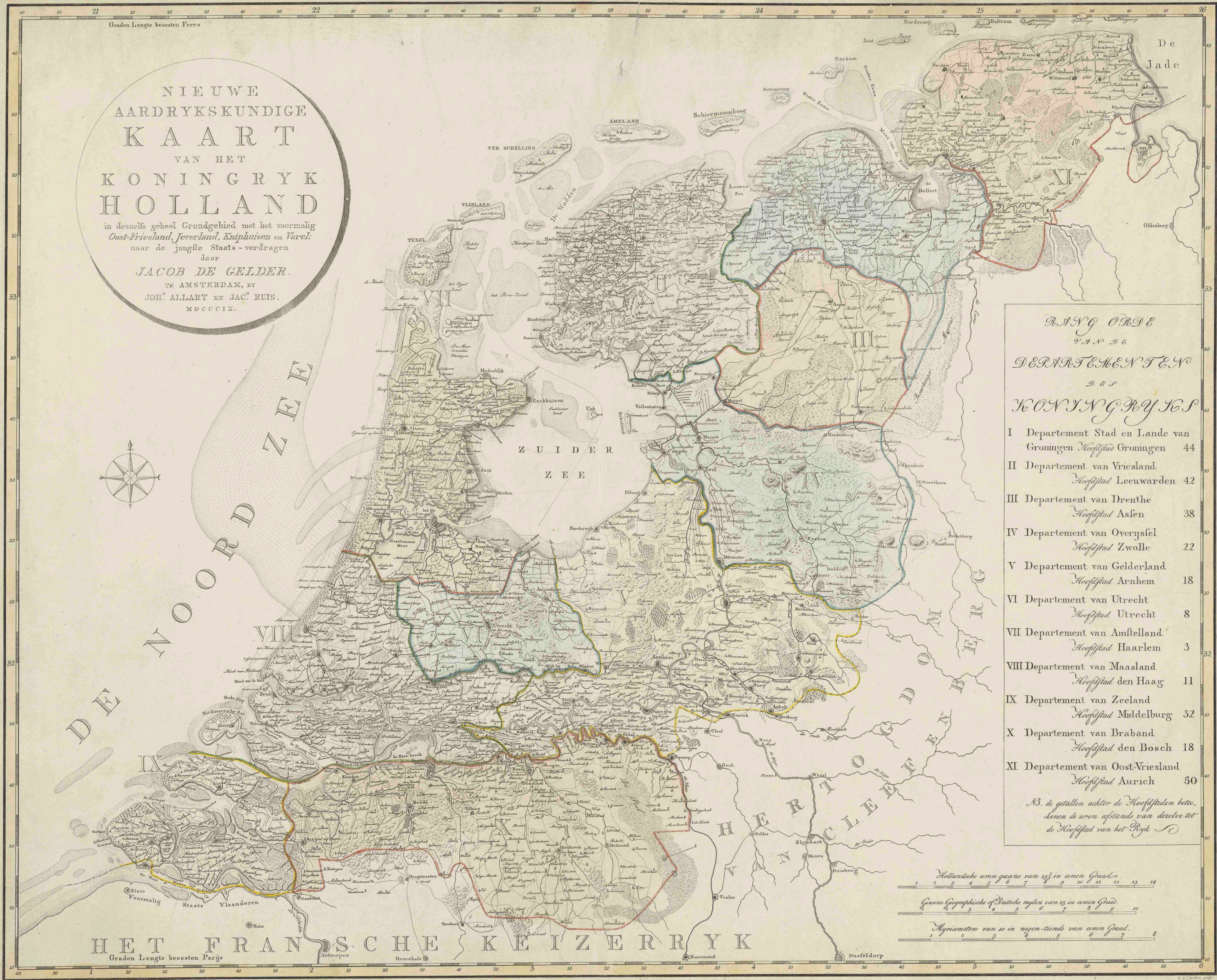
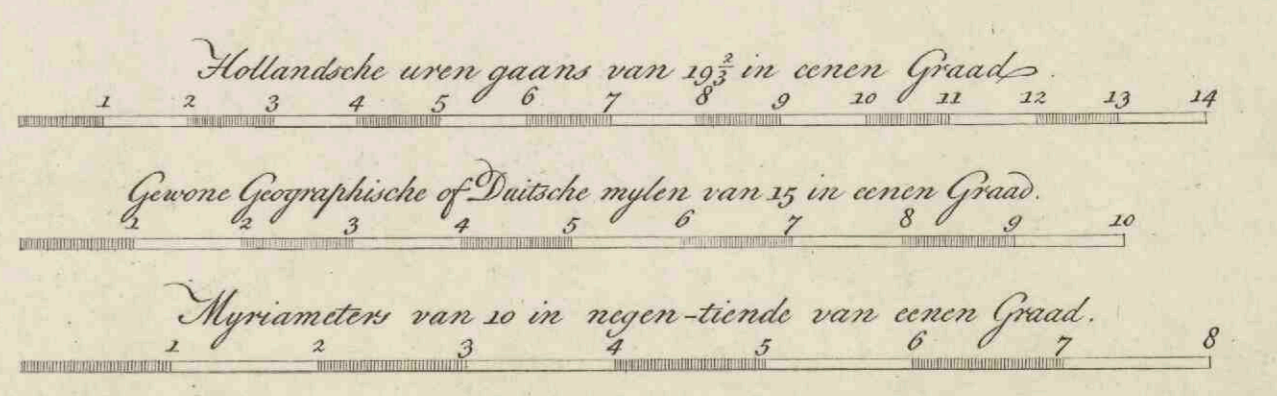
NIEUWE  
AARDRYKSKUNDIGE  
K A A R T  
VAN HET  
KONINGRYK  
HOLLAND  
in deszelfs geheel Grondgebied met het voormalig  
Oost-Friesland, Jeverland, Kniphuizen en Varel;  
naar de jongste Staats-verdragen  
door  
JACOB DE GELDER.  
TE AMSTERDAM, BY  
JOH. ALLART EN JAC. RUIS.  
MDCCCIX.



FRANSCHE  
REPUBLIEK  
DEPARTEMENTER  
DES  
KONINGRIJKS

|      |   |    |
|------|---|----|
| I    | Departement Stad en Lande van Groningen | 44 |
| II   | Departement van Friesland               | 42 |
| III  | Departement van Drenthe                 | 38 |
| IV   | Departement van Overijssel              | 22 |
| V    | Departement van Gelderland              | 18 |
| VI   | Departement van Utrecht                 | 8  |
| VII  | Departement van Amstelland              | 3  |
| VIII | Departement van Maasland                | 11 |
| IX   | Departement van Zeeland                 | 32 |
| X    | Departement van Brabant                 | 18 |
| XI   | Departement van Oost-Friesland          | 50 |

*N.B. de getallen achter de Hoofsteden betreffen de werke afstanden van dezelve tot de Hoofsteden van het Rijk.*



67301236  
VIII. B. a. 15