




# **Koninkrijk der Nederlanden naar het verdrag van den 19 April 1839, met aanwijzing der afstanden en der natuurlijke bijzonderheden**

<https://hdl.handle.net/1874/348508>




HET STANDBEELD VAN ERASMUS TE ROTTERDAM.




HET PALAIS TE AMSTERDAM.




GEZICHT VAN AMSTERDAM.



DE SCHOLENBERG TE AMSTERDAM.




HET STANDBEELD VAN LAURENS COSTER TE HAARLEM.



HET STADHUIS TE DELFT.




GEZICHT VAN DES VRIJTHOF TE MAASTRICHT.




DE SINT JANS KERK TE 'S HERTOGENBOSCH.



HET STADHUIS TE LEIDEN.



HET STADHUIS TE UTRECHT.



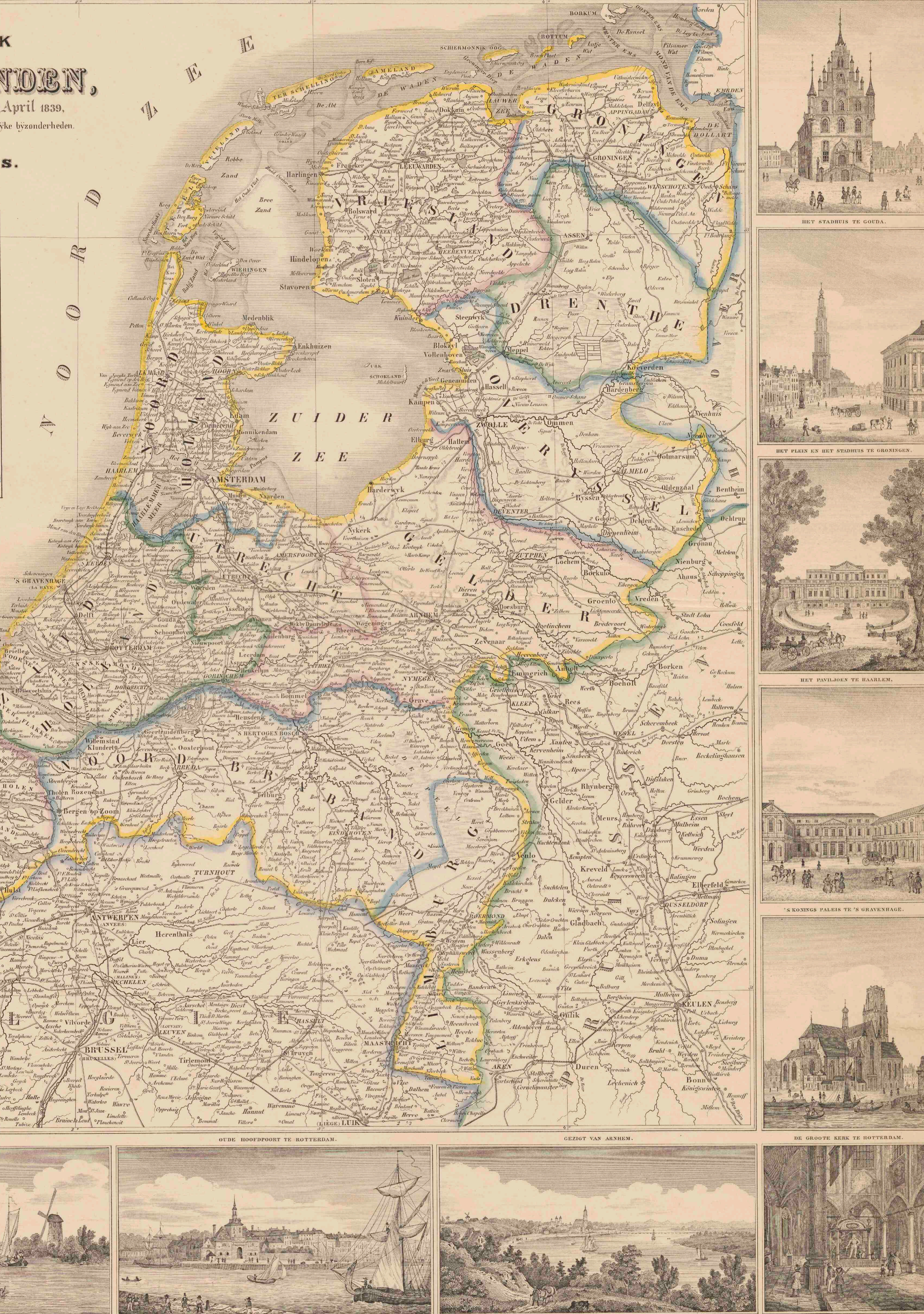
HET FONTAINE VAN WILLEM DER DEE TE DELFT.

**KONINGRYK**  
DER  
**NEDERLANDEN,**  
naar het verdrag vanden 19 April 1839.  
met aanwyzing der afstanden en der natuurlijke bijzonderheden.  
UNGEZEVEN  
Door **D. RAES.**  
1850.



**SCHALEN.**  
Nederlandsche Treen van 20 in een Graad.  
Franche Treen van 25 in een Graad.


**VERKLARING DER TEEKSENS.**  
 ○ ○ ○ ○ ○ PROVINCIALE HOOFDPLAATSEN  
 \* \* \* \* \* AARDRIJDSYSTEMS HOOFDPLAATSEN  
 \* \* \* \* \* Vestingen  
 \* \* \* \* \* Vlekken  
 \* \* \* \* \* Dierpen en Gedenken  
 \* \* \* \* \* Postwegen en Poststationen  
 \* \* \* \* \* Kanaalen  
 \* \* \* \* \* Fyren  
 \* \* \* \* \* Grondverheffing van het Rijk  
 \* \* \* \* \* Grondverheffing  
 \* \* \* \* \* Meeresoan



HET STADHUIS TE GOUDA.




HET PALAIS EN HET STADHUIS TE GRONINGEN.




HET PAVILJOEN TE HAARLEM.



'S KONINGS PALAIS TE 'S GRAVENHAGE.



DE GROOTE KERK TE ROTTERDAM.



HET INTERIEUR VAN DE KATHEDRAAL TE ANTWERPEN.



VIII B. a. 42