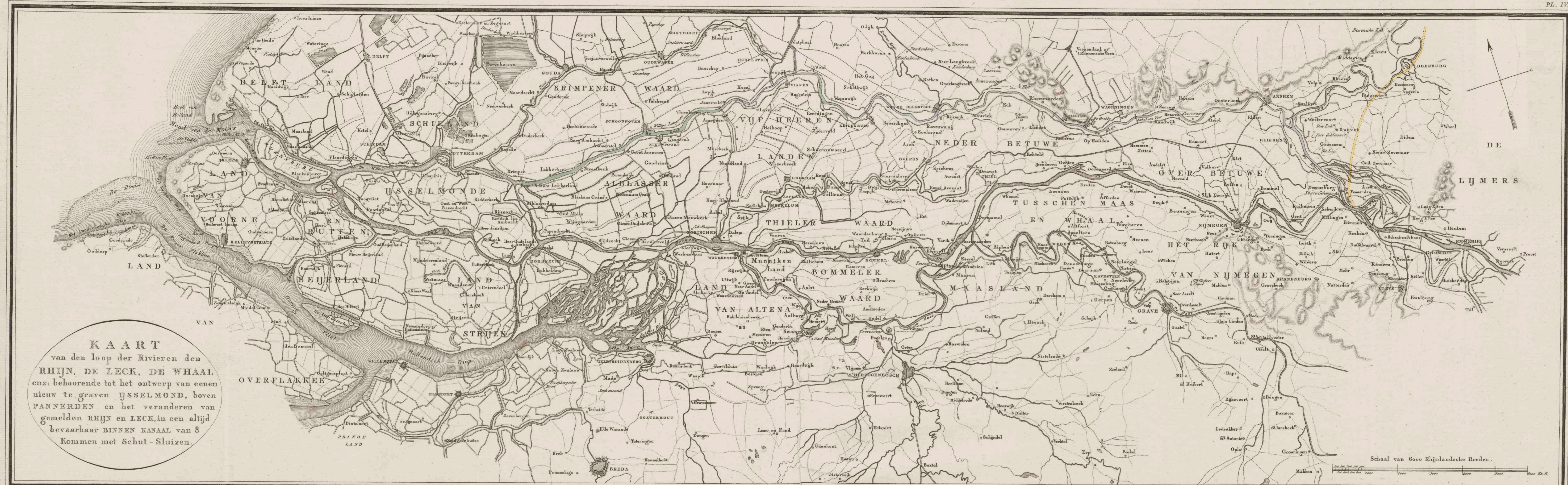





**Kaart van den loop der rivieren den Rhijn, de Leck, de Whaal  
enz. behoorende tot het ontwerp van eenen nieuw te graven  
Ijsselmond, boven Pannerden en het veranderen van  
gemelden Rhijn en Leck, in een altijd bevaarbaar binnen  
kanaal van 8 kommen met schut-sluizen**

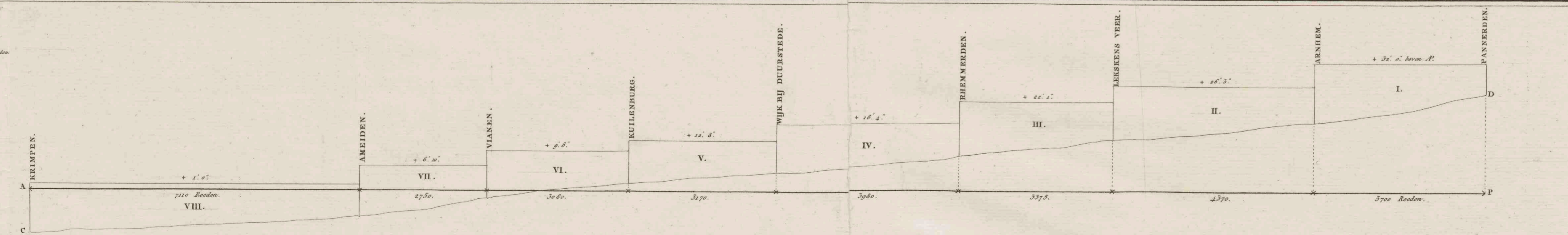
<https://hdl.handle.net/1874/348517>



**KAART**  
 van den loop der Rivieren den  
 RHIJN, DE LECK, DE WHAAL  
 enz. behoorende tot het ontwerp van een  
 nieuw te graven IJSELMOND, boven  
 PANNERDEN en het veranderen van  
 gemelden RHIJN en LECK, in een altijd  
 bevaarbaar BINNEN KANAAL van 8  
 Kommen met Schut-Sluisen.



AP. Is het denkbeeldig horizontaal vlak  
 van vergelyking gaande door het uitpunt  
 van de Amsterdamsche peetschaal  
 CD. Deze gelyke lyn is de bodem van  
 de tegenwoordige Rivier en naderhand  
 van het Kanaal.



**WATER KOLOM DOOR ELKE SLUIS TE KEEREN.**  
 De 1<sup>e</sup> keert onbepaald, hangende zulk of van den  
 stand der Rivier boven dezelfde

De 2 <sup>e</sup>	5. 9.
De 3 <sup>e</sup>	4. 2.
De 4 <sup>e</sup>	5. 9.
De 5 <sup>e</sup>	3. 8.
De 6 <sup>e</sup>	3. 2.
De 7 <sup>e</sup>	3. 6.
De 8 <sup>e</sup>	5. 0.

in hoogheid 31. 0.

De 9<sup>e</sup> keert het vloedwater van de Maas.